LIBRARY
WEATHER BUREAU
P/Room
81
Case 13
46975

NATIONAL OCEANIC AND ATMOSPHERIC ADMINISTRATION
NOAA
U.S. DEPARTMENT OF COMMERCE

OVERSIZE
QC
989
.P7
P65
rocz. 6
(1925 stycz.-czerw.)

LIBRARY

OCT 16 2001

National Oceanic &
Atmospheric Administration
U.S. Dept. of Commerce

46975
Room 81
Case 13

Wydawnictwo Państwowego Instytutu Meteorologicznego w Warszawie

Edition du matin [7h. G.M.T.] 1. I. 25. № 1a

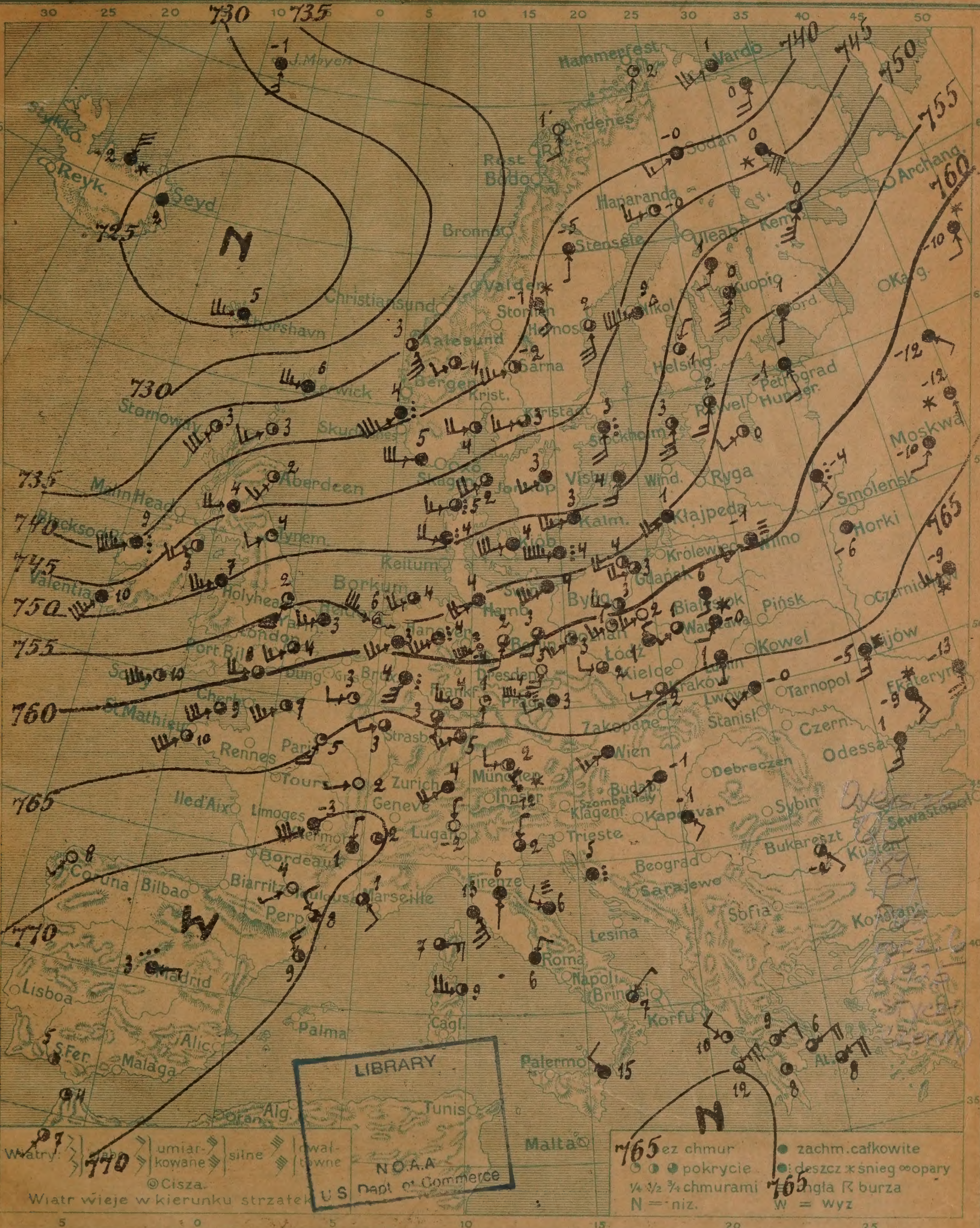

Warszawa. Mapa pogody z dnia 1. I. Czwartek 1924 r. 7 rano. Rocznik V. № 1a

Przewidywany przebieg pogody w ciągu doby następnej Chmurno, temperatura powyżej 0°, umiarkowane wiatry z kierunków zachodnich miejscami możliwe przejściowe drobne opady. W.N.

Wydano dnia 1. I. 192.. r. o godz. 11 h.

LIBRARY N.O.A.A. U.S. Dept. of Commerce

Library of Congress FEB 2 1942 Duplicate Exchange

Division of Maps JUN 15 1937 Library of Congress

Transfer from Archives

Spostrzeżenia meteorologiczne z dnia dzisiejszego rano I. 25. N 1 a

	Stacja	Ciśnienie 700 mm +	Wiatr	Zachmurzenie	Temp. °C.	Opady mm.	Temp. Max.	Temp. Min.
Polska	Wilno	59.4	SW4	mgła	-1	0.2	-0	-3
	Pińsk							
	Białystok	63.1	S-4	4	6	0	2	1
	Brześć n/B	61.3	SW4	śnieg	-0	1	1	-1
	Kiwerce							
	Warszawa	61.0	SW2	3	1	ślad	2	0
	Łódź	61.9	NNW4	4	1	0	1	0
	Lublin	61.7	S2	4	1	2	2	-0
	Lwów	65.8	SW6	4	-0	0	1	-4
	Zakopane							
	Kraków	64.4	WSW2	3	-2	1	-1	-3
	Cieszyn							
	Poznań	60.4	SW6	1	1	1	3	-1
	Toruń	59.4	SW6	1	2	0	-	-2
	Bydgoszcz	59.1	W6	2	3	3	2	-1
	Chojnice							
	Tczew							
	Hel							
	Puck							
W.M.	Gdańsk	56.1	WSW8	3	3	0.2	4	0
Anglia	Lerwick	32.8	W10	4	6	5		
	Stornoway	36.2	SSW12	1	3	6		
	Aberdeen	41.8	SSW6	1	2	0		
	Holy-Head	49.8	SSW10	4	7	ślad		
	Valentia	45.9	SSW14	4	10	7		
	Scilly	57.2	SW14	2	10	4		
	Yarmouth	56.1	WSW6	4	3	0		
	Tynemouth	47.8	SW4	1	4	0		
Hol.	Helder	54.4	WNW14	3	6	0		
	Vlissingen							
Francja	Le Havre	61.9	SW10	2	7	0	-	-
	St. Mathieu	62.8	SW12	1	10	0.6	-	6
	Paris	64.3	SSW8	1	5	0	-	4
	Dijon	68.3	WSW2	0	2	0.5	-	1
	Toulouse	70.9	SW2	0	4	0	-	3
	Perpignan	70.2	NW4	4	8	0	-	5
	Biarritz	67.8	E6	3	7	0	-	-
	Rennes							
	Strasbourg	65.9	WSW4	3	3	0.5	-	3
Bel.	Bruxelles							
Niemcy	Löningen	55.9	SW10	deszcz	4	2	-	3
	Borkum	51.9	SW8	3	4	-	-	-
	Hamburg	54.8	SW8	4	4	2	-	3
	Swinemünde	55.7	SW10	4	4	0	-	2
	Berlin	58.7	SSW4	3	3	0.1	-	2
	Dresden	61.8	SSW8	1	3	0	-	2
	Breslau	61.9	W4	3	2	0	-	1
	Frankfurt a/M.	64.2	WSW6	3	4	1	-	4
	~~München~~	66.9	W4	2	2	0	-	2
	Klaipeda	54.9	SW4	4	1	0	-	-
Szwajc.	Genève							
	Zürich	69.3	SW8	4	4			
	Lugano	67.8	N2	0	-2			
Dania	Kjøbenhavn	51.7	WSW12	4	4	2		
	Skagen	46.1	SW8	3	2	3		
	Hanstholm	45.6	WSW6	deszcz	5	10		
	Blaavandshuk	49.0	W8	—״—	4	5		
	Hammershus	52.3	W18	—״—	4	1		

	Stacja	Ciśnienie 700 mm +	Wiatr	Zachmurzenie	Temp. °C	Opady mm.	Temp. Max	Temp. Min
Szwecja	Stockholm	45.6	S8	deszcz	3	2	-	
	Hernösand	42.1	S12	3	2	0	-	
	Haparanda	43.7	WSW6	1	-0	9	-	
	Wisby	47.9	SSW8	4	4	1	-	
	Karlstad	44.4	WSW6	3	3	0.4	-	
	[illegible]	40.1	SW10	2	-2	3	-	
	Jönköping	47.9	SW10	4	3	1	-	
Norwegja	Andenes	37.0	S4	1	1	0	-	
	Ingö	36.0	SSW2	1	2	0	-	
	Runde	34.0	SE10	3	3	0.5	-	
	Utsire	39.6	SW14	deszcz	4	1	-	
Finlandja	Helsinki							
	Sortavala	55.0	SSW2	4	1	0.3	-	
	Kuopio	51.6	SSW10	4	0	14	-	
	Wasa	41.1	SW18	krupy	9	ślad	-	
	Sodankylä	40.0	SW6	—״—	-0	—״—	-	
Estonja	Tallin (Rewel)	54.3	SSW6	2	2	0	2	
	Dorpat	56.2	SW4	2	-0	1	0	
	Filsand	52.7	S10	2	3	0	4	
Rosja	Petrograd	56.2	SSE4	4	-1	0		
	Moskwa	63.0	SW4	4	-10	2		
	Kijów	65.3	S6	mgła	-5	0		
	Odesa	68.7	SSW6	4	-1	0		
	Kem	50.4	SSW10	3	0	0		
	Jan Mayen	32.4	SSE6	4	-1	0	-	
	Thorshavn	24.8	WSW10	3	5	5	-	
	Seydisfiord	24.5	cisza	4	2	-	-	
Austrja	Wien	61.0	SW6	4	-	-		
	Feldkirch							
	Innsbruck							
	Klagenfurt							
Czechosłowacja	Praha	64.0	WSW4	4	3			
	Eger (Cheb)							
	Ołomuniec							
	Stara Dala							
	Koszyce							
Węgry	Budapest	66.7	SW2	4	-1	1	1	
	Szombathely							
	Szeged	68.3	SE4	4	-1	0	5	
Hiszp.	Madrid	73.0	E2	deszcz	3			
	Coruna	69.0	SSW2	0	8			
	Barcelona	70.0	NW6	4	9			
Włochy	Genova							
	Firenze	65.9	S1	4	6	0.3	-	
	Ancona	66.7	WNW4	mgła	6	0	-	
	Roma	67.5	NNE4	4	6	0	-	
	Venezia	66.7	N2	3	2	0	-	
	Taranto	67.3	NE2	2	7	0	-	
	Maddalena	[illegible]3.3	W10	2	9	0	-	
	Messina	[illegible]7	NW4	4	15	ślad	-	
Bałkany	Beograd							
	Bucureşti	68.0	SE2	4	-2	-		
	Sofja							
	Zante	65.0	NE10	1	12	0	-	
	Athènes	67.0	NE8	3	6	0.5	-	
	Malta							
Afryka	Tanger	71.0	cisza	4	4			
	Rabat	71.0	SSW2	4	7			
Stacje górskie	Sonnblick (3105)							
	Zugspitze (2964)	26.6	NW8	śnieg	-12	ślad	-	
	Säntis (2500)							

Transfer
National Archives
Jun. 7, 1937

Spostrzeżenia pilotowe.

Stacja	Godz.	Wiatr dolny	500	1000	1500	2000	2500	3000	3500	4000	4500	5000	Granica dolna chmur	Rodzaj chmur	Uwagi
Warszawa	7^{20}	WSW2	W19	W15	W11										

Ogólny stan atmosfery w dniu 1. I. 25. N: 1a

Depresja nad północno-wschodnią częścią Atlantyku (Seydisfiord 724.5 mm), wysokie ciśnienie nad Europą południowo-zachodnią i nad Rosją wschodnią. — W Polsce temperatura od -2° do +6°C, chmurno na zachodzie, pochmurno na wschodzie.

Wydawnictwo Państwowego Instytutu Meteorologicznego w Warszawie

Édition du soir [18h G. M. T.]. 1. I. 25 r. N° 1 b.

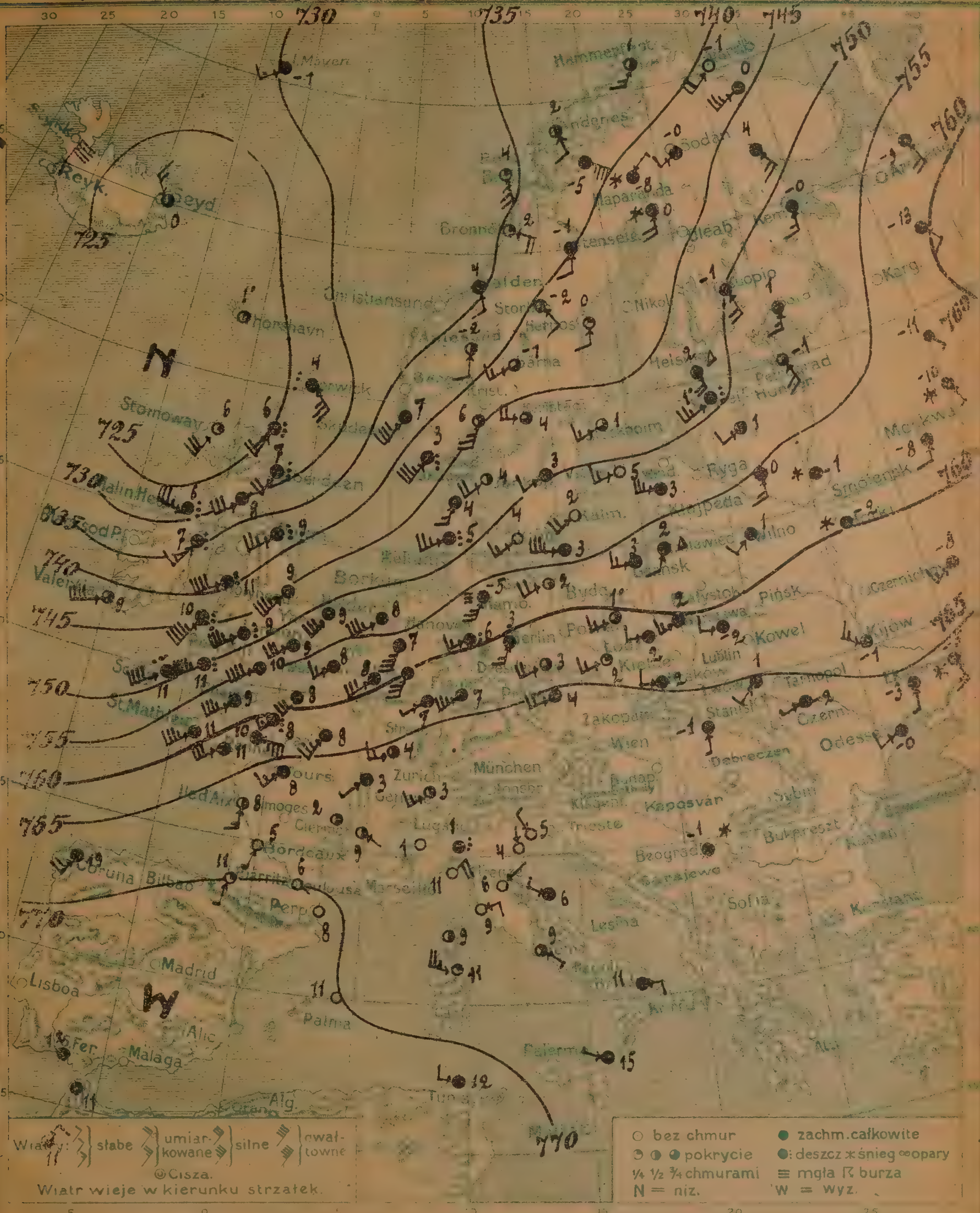

Warszawa. Izobary - dnia 1. I. Czwartek 1925. 18 h. Rocznik V. № 1 b.

Przewidywany przebieg pogody w ciągu doby następnej

Wydano dnia .... 1924 r. o godz.

Spostrzeżenia meteorologiczne z ... [illegible] ... 1 I-25. № 12

Stacja	Ciśnienie	Wiatr	Zachmurzenie	Temp °C	Opady mm	Temp Max	Temp Min
[illegible]	28.3	SW4	4	1			
[illegible]	61.1	W4	4	-2			
Warszawa	60.4	WSW6	4	2			
Łódź	61.3	W4	4	2			
[illegible]	65.8	SW4	4	1			
Kraków	64.7	W4	4	2			
[illegible]	60.4	SW6	2	1			
[illegible]	56.4	W6	4	3			
[illegible]	26.4	ESE10	deszcz	4			
[illegible]	21.2	S12	1	6			
[illegible]	27.8	S8	deszcz	7			
[illegible]	37.9	SW16	—"—	11			
[illegible]	41.6	WSW16	3	9			
[illegible]	48.3	SW16	deszcz	11			
[illegible]	50.4	SSW12	4	9			
[illegible]	27.8	S6	deszcz	7			
[illegible]	51.8	SW14	4	8			
De Bilt	56.0	SSW14	4	7			
Calais	55.3	SW6	4	8			
Brest	58.1	SW14	4	11			
[illegible]	62.9	SSW10	4	8			
[illegible]	68.2	SW2	4	3			
[illegible]	68.8	S6	2	8			
[illegible]	69.1	cisza	2	2			
Biarritz	69.9	S2	1	11			
Rennes	61.7	E14	4	10			
Perpignan	70.1	cisza	0	8			
Bruxelles	59.1	SSW12	4	8			
Keitum							
[illegible]	56.0	SSW10	mgła	-5			
[illegible]	56.8	SW5	1	2			
[illegible]burg	60.1	SSW6	4	3			
[illegible]	61.7	WSW8	3	3			
[illegible]	62.0	WSW6	1	2			
[illegible]	63.7	SW10	deszcz	7			
[illegible]usner	58.6	SW6	—"—	6			
Königsberg	56.3	SSW4	krupy	2			
Bern	71.0	SW6	2	3			
[illegible]	53.6	SW6	0	4			
[illegible]	47.3	SW8	2	4			
[illegible]	46.3	SSW6	4	4			
[illegible]	48.4	SW10	deszcz	5			
[illegible]	35.9	W14	4	5			

Stacje	Ciśnienie	Wiatr	Zachmurzenie	Temp °C	Opady mm	Temp Max	Temp Min
[illegible]	46.2	SW5	3	1			
[illegible]	41.6	S4	1	0			
[illegible]	43.7	S8	śnieg	0			
[illegible]	50.6	SW6	2	5			
[illegible]	45.1	W8	3	4			
Särna	40.3	SW6	3	-1			
[illegible]	49.9	SW4	4	3			
[illegible]	42.9	SE4	2	2			
[illegible]	35.6	ESE3	1	2			
[illegible]	34.5	SSE4	4	4			
[illegible]	37.5	SSW16	4	[illegible]			
[illegible]	48.4	SSE[illegible]	[illegible]				
[illegible]	52.4	S[illegible]	-				
[illegible]	51.[illegible]	SSE[illegible]	[illegible]	-1			
Sodankylä	44.9	SW4	4	0			
[illegible]	48.8	SW10	deszcz	1			
[illegible]	52.0	SW4	4	1			
[illegible]	52.8	SE8	3	-1			
[illegible]	59.4	S4	4	-8			
Kijów	62.5	WNW1	4	-1			
Odesa	66.4	WSW4	4	0			
Hel	51.5	S4	4	0			
[illegible]	30.5	SW4	4	-1			
[illegible]	23.6	cisza	2	1			
[illegible]	22.8	NW6	3	0			
Libava	53.3	W10	4	3			
[illegible]	56.9	S6	4	0			
[illegible]	65.0	WSW8	4	4			
[illegible]	67.0	S2	4	1			
[illegible]	68.0	SSW8	4	19			
S. Fernando	73.0	cisza	4	12			
[illegible]	66.9	NE8	0	11			
[illegible]	68.1	NE1	0	6			
Ancona	67.2	WNW6	4	6			
[illegible]	66.8	ESE2	3	9			
Livorno	67.3	ENE4	0	9			
Taranto	66.8	E4	4	11			
[illegible]	65.8	W10	1	11			
Messina	67.6	WNW2	4	15			
[illegible]	69.2	cisza	śnieg	-1			
Bizerta	71.0	W4	4	12			
Rabat	72.0	NNE4	4	11			

№ 12

[illegible]	[illegible]	[illegible]	[illegible]	[illegible]	[illegible]	[illegible]	[illegible]	4000	5000	[illegible]

Wydawnictwo Państwowego Instytutu Meteorologicznego w Warszawie

Édition du matin [7h G. M. T.] 2. I. 24. № 2a

Warszawa Mapa pogody z dnia 2. I. Piątek 1925 r. 7 rano Rocznik V. № 2.

Przewidywany przebieg pogody w ciągu doby następnej: na północy Polski pochmurno, odwilż, opady, silne wiatry z południowego zachodu; na południu chmurno, opadów mało, w nocy przymrozki, wiatry słabsze. –

Wydano dnia 2. I. 1924 r. o godz. 11h.

Spostrzeżenia meteorologiczne z dnia dzisiejszego rano 2. I. 25 r. N° [illegible]

	Stacja	Ciśnienie 700 mm	Wiatr	Zachmurzenie	Temp. °C	Opady mm	Temp. Max	Temp. Min
Polska	Wilno	57.7	SW6	4	0	1	1	2
	Pińsk	62.1	SW2	4	0	-	-	-
	Białystok	60.0	SSW4	3	0	0	2	0
	Brześć n/B	62.5	SW4	4	1	0	3	-1
	Kielce							
	Warszawa	60.0	SW2	4	1	1	4	-0
	Łódź	60.5	SW4	4	2	1	4	0
	Lublin	61.3	ESE2	1	-1	1	2	-2
	Lwów	65.7	SSW4	3	-1	1	1	-1
	Zakopane							
	Kraków	63.0	WSW4	4	2	1	3	-2
	Cieszyn							
	Poznań	57.0	SSW10	4	3	2	3	-1
	Toruń							
	Bydgoszcz	55.4	SW6	4	3	0	4	1
	Chojnice							
	Tczew							
	Hel							
	Puck							
W.M.	Gdańsk	52.9	SSW8	4	4	0	4	1
Anglja	Lerwick	48.2	WSW6	deszcz	4	2		
	Stornoway	45.9	S12	-"-	9	-		
	Aberdeen	31.7	WSW8	1	3	6		
	Holy Head	35.4	SSE12	deszcz	5	6		
	Farnbrocke	36.3	SSW18	4	9	-		
	Scilly	41.9	SW16	deszcz	11	16		
	Yarmouth	-	SSW6	-"-	6	2		
	Falmouth	38.4	SW2	4	6	4		
Hol.	Helder	47.9	WSW10	deszcz	7	-		
	Vlissingen	50.2	SSW6	-"-	7	-		
Francja	Calais	49.2	SW16	4	8	17		
	St Brest	51.2	SW18	deszcz	11	9		10
	Paris	57.0	SSW14	3	9	0		8
	Dijon	65.1	SW4	4	2	0		1
	Ile d'Aix	62.0	S12	2	5	0		
	Clermont	65.2	SW2	3	4	0		-1
	Perpignan	67.7	cisza	2	1	-		-
	Rennes	55.3	SSW16	4	11	ślad		7
	Strasbourg	61.2	SSW8	4	6	0		2
Bel.	Bruxelles	53.0	SSW12	deszcz	8	-		-
Niemcy	Kelüngen	50.3	SW12	4	8	4		2
	Hannover / Borkum	52.3	SW14	4	8	0.5		5
	Hamburg	49.0	SSW12	4	-	-		
	Swinemünde							
	Magdeburg	53.7	SSW8	4	7	0.1		4
	Dresden	57.7	SW14	deszcz	6	ślad		4
	Breslau	59.1	SSW6	4	4	0		1
	Frankfurt a/M.	59.0	SW10	4	7	0		4
	München	65.4	WSW4	4	-1	0		-2
Kł.	Klajpeda	53.1	S8	4	1	0		
Szwajc.	Genève							
	Zürich							
	Lugano							
Dania	Kjøbenhavn	42.1	WSW14	2	7	4		
	Skagen	35.5	WSW12	deszcz	7	6		
	Hanstholm	32.8	WSW16	-"-	6	-		
	Blaavandshuk	39.2	W16	4	7	4		
	Hammershus	43.5	SW18	deszcz	4	3		

	Stacja	Ciśnienie 700 mm	Wiatr	Zachmurzenie	Temp. °C	Opady mm	Temp. Max
Szwecja	Stockholm	37.6	[illegible]	[illegible]	-	4	
	Hernösand	[illegible]	[illegible]	[illegible]	[illegible]	[illegible]	-
	Haparanda	29.7	SE10	5	-	3	-
	Wisby	42.1	SSW14	deszcz	4	2	-
	Karlstad	29.8	WSW16	-"-	5	6	
	Kalmar	41.2	SSW13	-"-	7	3	
	Stensele	32.9	E8	4	-2	0	
Norwegja	Dröe	26.2	SW12	0	[illegible]		
	Bonnö	23.1	SSE13	2	3	-	
	Kristiansund	21.1	SE10	deszcz	5	-	-
	Utsire	22.2	WSW14	-"-	5	-	
Finlandja	Helsinki	48.2	S3	4	3	1	
	Sortavala	54.9	SE6	śnieg	0	0	
	Kuopio	51.0	SSE10	4	-2	0	
	Wasa	39.7	S12	4	2	ślad	
	Sodankylä	42.5	S3	4	-1	-	
Estonja	Tallin (Rewel)	50.4	SSW8	4	1	2	1
	Dorpat	52.7	WSW4	4	1	0	1
	Hungerburg	51.3	WSW12	4	2	2	2
Rosja	Kemad	51.5	SSW8	4	-1	0	-
	Moskwa	59.6	SW4	4	-5	1	
	Kijów	63.8	S2	4	-1	0	
	Jarosławl	57.9	S2	śnieg	-8	2	
	Aleksandrowsk	45.3	S8	2	-1	0	
	Jan Mayen	25.2	SE2	3	-1	0	
	Thorshavn	27.7	cisza	1	0	-	
	Seydisfjord	20.2	NE4	śnieg	1	-	
Austrja	Wien	66.0	W4	mgła	-		
	Pilsen						
	Innsbruck						
	Klagenfurt						
Łotwa	Malnova	57.5	SW6	4	0	0	
	Dünaburg	56.2	SSW6	4	1	0	
	Windawa	50.5	S4	4	2	ślad	
	Dwińsk	53.6	SSW6	4	1	0	
	Koszyce						
Węgry	Budapest	66.7	SW4	4	1	0	2
	Szombathely	66.7	SW4	0	-4	0	3
	Szeged	69.1	S6	0	-2	ślad	4
Hiszp.	Madrid	73.0	cisza	4	5	-	
	Coruna	63.0	SSW14	4	13	-	
	Barcelona	70.0	SW2	mgła	8	-	
Włochy	Genova						
	Firenze						
	Messina	69.5	NW4	1	14	5	
	Roma	71.7	cisza	mgła	1	0	
	Taranto	69.6	N4	2	10	0	
	Venezia	63.2	cisza	4	1	0	
	Maddalena	69.3	W8	1	9	0	
	Palermo						
Bałkany	Beograd	70.0	S2	0	-2	-	
	Bukareszt	73.0	cisza	mgła	-7	-	
	Sofja	70.0	NW5	-"-	-2	-	
	Konstantynopol						
	Athenes	68.0	N1	deszcz	5		
Afryka	Malta	69.0	NNW8	3	14	-	
	Algier	72.0	SE1	0	7	-	
	Tunis	71.0	ESE1	0	7	-	
Stacje górskie	Sonnblick (3105)						
	Zugspitze (2964)	27.9	WN14	4	-7	0.	
	Säntis (2500)						

Spostrzeżenia pilotowe.

Stacja	Godz.	Wiatr dolny	500	1000	1500	2000	2500	3000	3500	4000	4500	5000	Granica dolna chmur	Rodzaj chmur	Uwagi
Warszawa															
															N

Ogólny stan atmosfery w dn. 2 I. 1925 r.
Wysokie ciśnienie nad Bałkanami, niskie - nad Islandją, Anglją i Norwegją. - W Polsce przeważnie pochmurno. -

Wydawnictwo Państwowego Instytutu Meteorologicznego w Warszawie

Édition du soir [18 h. G. M. T.] 2. I. 25 r. № 2 b

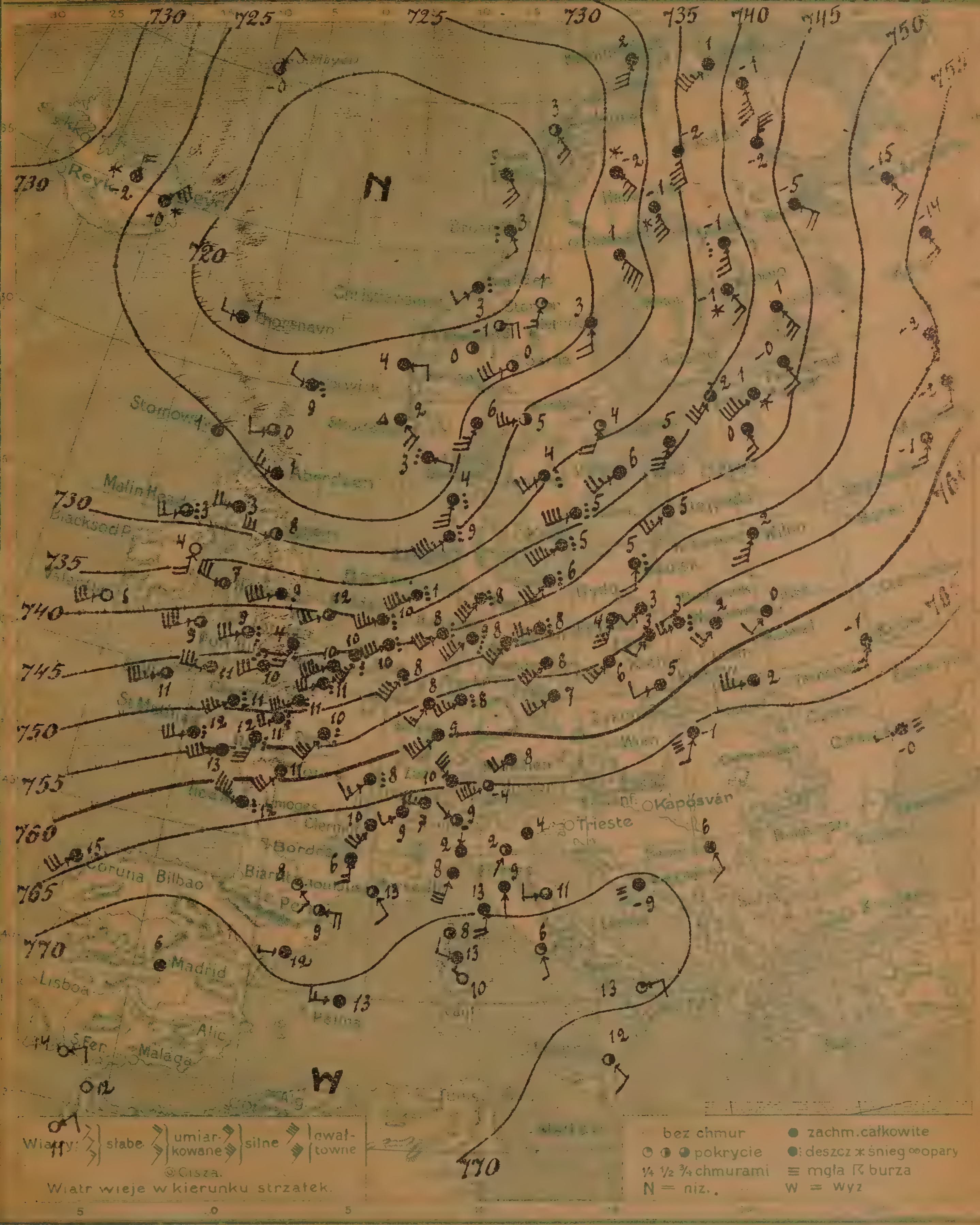

Warszawa. Izobary *z dnia* 2. I. Piątek 1925 r. 18 h.

Wydano dnia .... 192.. r. o godz.

Spostrzeżenia meteorologiczne z dnia dzisiejszego rano. 2. I. 1925 r. №2[illegible]

Stacja	Ciśnienie 700mm.	Wiatr	Zachmurzenie	Temp. °C.	Opady mm.	Temp. Max	Temp. Min
[illegible]	52.5	SSW12	4	2			
[illegible]	59.5	SW4	4	0			
[illegible]							
[illegible]	56.6	SW8	4	2			
[illegible]							
[illegible]	54.9	SW8	deszcz	3			
[illegible]	55.5	SW4	4	3			
[illegible]							
[illegible]	62.3	W10	4	2.			
[illegible]							
[illegible]	59.3	WSW4	4	5			
Cieszyn							
[illegible]	52.2	SSW12	4	4			
Toruń	56.3	SW4	4	3			
Bydgoszcz							
Puck							
[illegible]	45.5	S8	deszcz	5			
[illegible]	21.7	WNW4	–"–	9			
Stornoway	25.5	cisza	4	1			
[illegible]	24.8	WNW6	4	1			
[illegible]	37.8	W12	2	7			
[illegible]	33.2	WSW12	0	6			
Scilly	45.6	WSW14	3	11			
Yarmouth	40.2	WSW12	2	12			
[illegible]	24.6	W12	2	8			
[illegible]	35.7	WSW14	deszcz	10			
[illegible]	35.1	SSW18	–"–	10			
Francja: [illegible]	45.1	SW18	4	10			
[illegible]	50.9	WSW12	deszcz	12			
[illegible]	54.3	SSW14	–"–	10			
[illegible]	63.7	SW6	–"–	8			
[illegible]	61.7	WNW18	–"–	12			
[illegible]	56.1	SSW10	4	10			
[illegible]	66.1	SE4	1	8			
[illegible]	54.1	SSW14	deszcz	12			
Strasbourg	59.5	SW14	4	9			
[illegible]	57.8	SW4	4	9			
Niemcy: [illegible]	42.4	SW12	deszcz	8			
[illegible]	39.0	SW18	–"–	1			
[illegible]	42.7	SSW16	–"–	8			
[illegible]	24.7	SW12	–"–	6			
[illegible]	43.5	WSW8	–"–	8			
[illegible]	53.4	SW14	4	8			
[illegible]	55.2	SW10	4	6			
[illegible]	55.4	SW14	deszcz	8			
[illegible]	60.8	SW8	4	8			
[illegible]	61.9	SW10	4	6			
Szwajcarja: [illegible]	61.6	SW4	4	9			
[illegible]	64.9	NW12	4	10			
[illegible]	63.6	WNW4	3	3			
Dania: [illegible]							
[illegible]							
[illegible]	25.7	S10	deszcz	4			
[illegible]	33.[illegible]	SW18	–"–	9			
[illegible]	22.6	SW18	–"–	5			

Stacja	Ciśnienie 700mm.	Wiatr	Zachmurzenie	Temp. °C	Opady mm	Temp. Max	Temp. Min
[illegible]	33.9	SSW8	1	4			
[illegible]	25.1	S8	4	3			
[illegible]	33.4	SSE14	śnieg	-1			
[illegible]	38.8	SW10	4	6			
Karlstad	30.3	WSW10	2	5			
[illegible]	20.7	E8	2	-1			
[illegible]	34.5	SW8	deszcz	4			
[illegible]	22.5	SE8	3	8			
[illegible]	18.5	SSE4	deszcz	3			
[illegible]	18.4	SW4	–"–	3.			
Vestre	22.1	SE8	[illegible]	2.			
Helsinki							
[illegible]	42.8	SE10	4	-1			
Kuopio	39.6	SE8	śnieg	-1			
Hafana	37.1	S10	deszcz	-1			
[illegible]	35.8	S18	4	-2			
Tallin (Rewel)	40.5	SW12	2	2			
Dorpat	41.8	S6	4	0			
[illegible]	39.8	SSW12	4	5			
Piotrogród	44.5	SSE8	4	-0			
[illegible]	39.1	SSW6	3	-1			
Kijów	64.0	SSW6	4	-1			
Odesa	67.6	W2	mgła	-0			
Kem	46.6	SE8	4	-5			
Jan Mayen	22.3	NNE4	2	-0			
[illegible]	19.2	W4	4	1			
[illegible]	23.0	NE10	śnieg	-0			
[illegible]							
[illegible]							
[illegible]							
[illegible]							
[illegible]	57.0	SW10	4	7			
Eger (Cheb)							
[illegible]							
[illegible]							
[illegible]	66.0	SSW4	mgła	-1			
Budapest							
[illegible]							
[illegible]							
[illegible]	73.0	cisza	4	6			
[illegible]	63.0	SW12	4	15			
Mahon	70.0	W6	4	13			
[illegible]	68.5	SSW12	4	8			
[illegible]	69.9	S1	4	9			
Ancona	68.9	W4	3	11			
Roma	72.1	SSE2	1	6			
Messina	67.2	SE4	1	12			
Taranto	70.5	ENE4	1	12			
[illegible]	70.3	NW2	0	10			
Venezia	68.3	cisza	4	4			
[illegible]	66.7	SSE4	4	6			
Sarajewo	71.2	cisza	mgła	-9			
[illegible]							
[illegible]							
[illegible]							
[illegible]							
Rabat	71.0	NE4	0	11			
Tanger	71.0	cisza	0	12			
[illegible]							
[illegible] (1961)							
[illegible] (3500)	61.7	SW18	3	-4.			

Spostrzeżenia pilotowe.

Stacja	Grunt	Kierunek	500	1000	1500	2000	2500	3000	3500	4000	4500	5000	Granica dolna chmur	Rodzaj chmur	Uwagi
Warszawa															

Wydawnictwo Państwowego Instytutu Meteorologicznego w Warszawie

Edition du matin [7h G.M.T.] — 3. I. 25 r. N° 3a

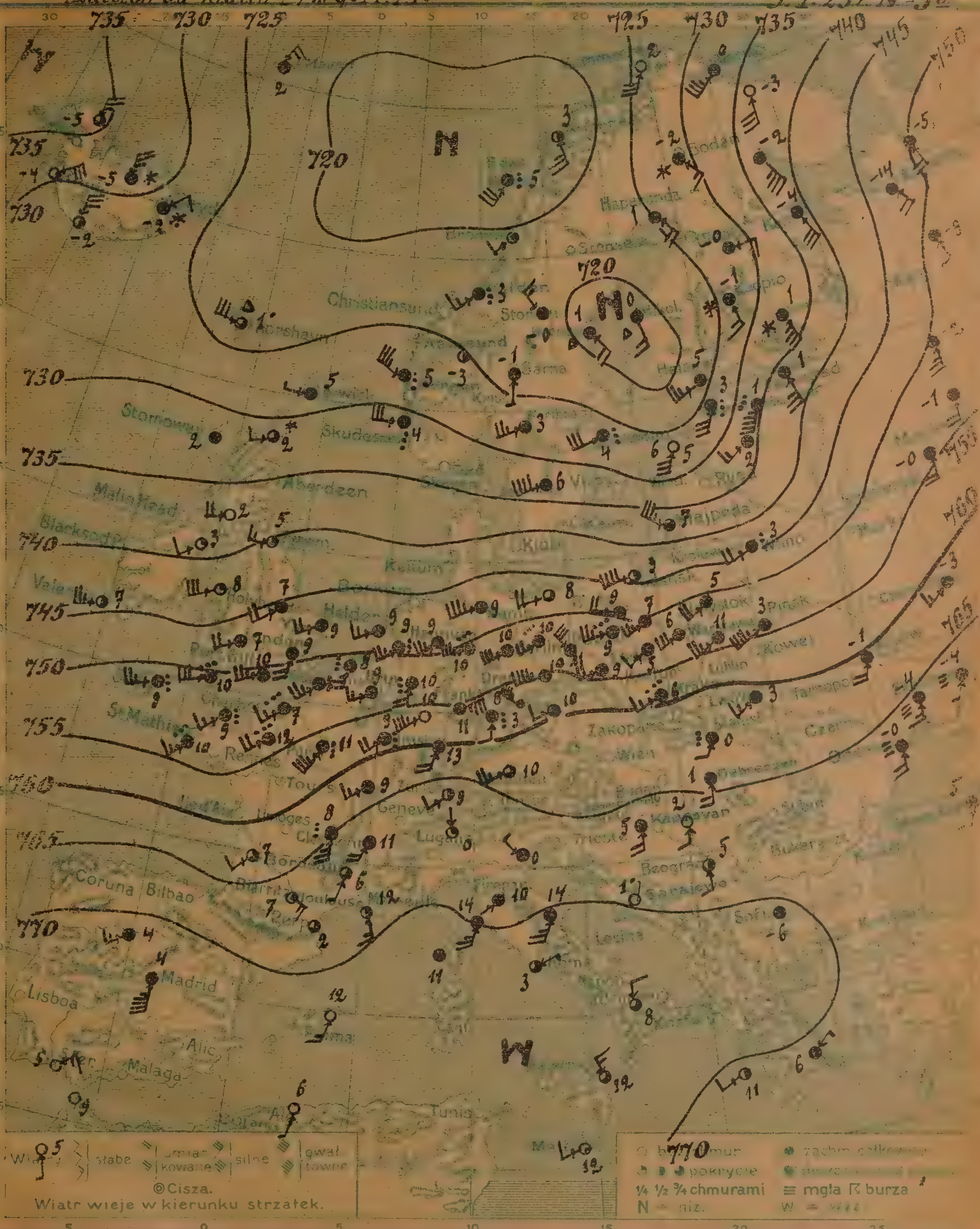

Warszawa. Mapa pogody z dnia 3. I. Sobota 1925 *r. 7 rano. Rocznik V. N°* 3a

Przewidywany przebieg pogody w ciągu doby następnej: Przeważnie pochmurno, przejściowe opady, temperatura bez znacznych zmian, umiarkowane wiatry z kierunków zachodnich. —

S. K.

Wydano dnia 3. I. 1924 *r. o godz.* 11 h 40 m.

[illegible] meteorologiczne z dnia dzisiejszego rano 3.I.25 r. № 3a

Stacja	Ciśnienie 700mm+	Wiatr	Zachmurzenie	Temp. °C	Opady mm	Temp. Max.	Temp. Min.
Wilno	44.8	SW8	deszcz	3	4	4	-0
Pińsk	55.6	SW13	4	3	0	–	–
Białystok	50.3	SW8	4	5	4	2	2
Brześć n. B.	53.0	SW10	4	4	1	2	1
[illegible]							
[illegible]	52.7	SW12	4	6	1	5	3
[illegible]	54.1	SW4	4	5	1	5	3
[illegible]	52.8	SSW5	4	4	0	2	1
[illegible]	60.5	SW6	4	3	0	2	1
Wilno, uniw.	44.9	SSW14	deszcz	4	3	3	1
[illegible]	60.4	W14	4	6	0	7	5
[illegible]	59.1	SW6	deszcz	6	1	6	4
[illegible]							
[illegible]	51.7	WSW10	deszcz	9	1	5	4
[illegible]	41.9	SW10	4	7	0	–	3
[illegible]	43.3	W10	4	9	2	5	1
Chojnice							
Tczew							
[illegible]							
[illegible]							
[illegible]	45.6	WSW3	2	9	1	6	–
Lerwick	28.5	WNW2	4	5	3		
Stornoway	32.2	cisza	4	2	0		
Cranwell (Aberdeen)	45.5	SW8	4	7	0.3		
Holy-Head	42.8	WSW12	1	8	0		
[illegible]	44.6	WSW10	2	7	–		
Scilly	50.6	WSW10	deszcz	9	1		
Yarmouth	47.8	WSW8	4	9	ślad		
Tynemouth	40.2	W6	1	5	0.2		
[illegible]	47.6	WSW6	deszcz	9	–		
Vlissingen	51.0	SSW10	—״—	8	–		
Calais.	50.6	SW10	deszcz	9	9		–
Brest	59.2	SW6	—״—	10	26		10
[illegible]	56.1	SSW14	—״—	11	3		9
[illegible]	63.8	SW6	4	9	0.6		7
Bordeaux.	63.4	SW4	3	7	0		7
[illegible]	65.0	S10	deszcz	8	0		8
Toulouse.	66.7	ESE6	1	7	0		2
Argentan	54.4	SW8	deszcz	12	15		9
[illegible]	60.0	SSW8	4	13	0		8
[illegible]	53.0	WSW6	4	9	–		–
Löningen	49.1	SW10	4	9	7		6
Hannover	50.6	WSW14	deszcz	10	8		9
Hamburg	47.5	WSW4	4	9	1		5
[illegible]	46.5	WSW8	3	8	4		6
[illegible]	50.9	SW8	deszcz	10	9		7
Dresden	–	WSW12	4	10	0.2		7
Breslau	54.7	WSW2	4	9	1		5
Frankfurt a/M.	56.6	ENE14	4	11	3		10
München	62.1	SW10	3	10	ślad		7
Klajpeda	39.6	WNW14	3	7	7		–
[illegible]							
[illegible]	66.6	SW4	2	3			
[illegible]	67.9	N4	4	0			
[illegible]							
Skagen							
Hanstholm							
Blaavandshuk							
Hammershus							

Stacja	Ciśnienie 700mm+	Wiatr	Zachmurzenie	Temp. °C	Opady mm	T... Max
[illegible]	22.0	WSW12	deszcz	4	9	
[illegible]sand	17.6	SE8	krupy	1	4	
[illegible]	25.3	SE8	4	1	1	
Färnx	22.6	S2	4	-1	2	
[illegible]	27.1	WSW10	4	3	7	
Oesler sund	23.1	NW6	4	-0	0	
[illegible]	33.0	WSW16	4	6	9	
[illegible]	17.6	SSE10	2	3	0	
[illegible]	23.6	ESE4	1	1	ślad	
[illegible]sund	23.6	SW6	deszcz	3	0.1	
[illegible]	31.7	W12	—״—	4	1	
[illegible]	13.0	SW10	4	5	6	
[illegible]	–	SE14	śnieg	1	1	
[illegible]	26.4	SSE6	—״—	-1	0	
[illegible]	18.5	SSE6	krupy	0	0.5	
[illegible]	29.0	SE6	śnieg	-2	0.1	
[illegible]	25.7	SSW16	deszcz	3	15	4
[illegible]	22.8	SW6	4	2	1	2
[illegible]	26.7	SSW12	0	5	2	7
[illegible]	35.9	SSE10	4	1	4	
[illegible]	54.2	S4	4	-0	0	
Kijów	60.8	SSW8	4	-1	0	
Odesa	66.7	S8	mgła	-0	ślad	
Kem	39.6	SE12	4	-4	0	
[illegible]	22.7	NNE6	4	2	–	
[illegible]	24.0	W12	krupy	1	5	
[illegible]	27.3	NE4	śnieg	-2	–	
[illegible]						
[illegible]						
[illegible]						
[illegible]						
[illegible]	58.0	WSW4	4	10	–	
[illegible]						
[illegible]						
[illegible]	63.0	SSW4	deszcz	0	1	
[illegible]						
[illegible]						
Kaposvar.	65.2	S8	4	5	0	6
Debreczen	64.3	S8	4	1	0	2
[illegible]	66.1	S4	opary	2	0	3
[illegible]	73.0	S18	4	4	–	
S. Fernando	73.0	NE6	0	5	–	
Mahon	71.0	SSW6	0	12	–	
Ancona	70.4	SSW10	4	14	–	
[illegible]	69.6	SW1	4	10	–	
Livorno	69.7	SSW10	4	14	–	
[illegible]	73.0	ENE2	3	3	–	
Taranto.	72.0	N4	3	8	–	
Messina	73.0	WNW6	3	12	–	
Venezia	69.3	NW2	4	0	–	
[illegible]					–	
[illegible]	67.2	S2	2	5	0	
Sarajewo	69.5	cisza	0	1	0	
[illegible]	70.3	—״—	4	-6	–	
[illegible]						
[illegible]	69.9	NE2	4	6	0	
[illegible]	73.0	WSW4	1	12	0	
Rabat	70.0	SSE2	0	5	–	
[illegible]	73.0	SSE2	0	6		
[illegible]						
[illegible]						
[illegible]						

Stacja	[illegible]	[illegible]	[illegible]	[illegible]	[illegible]	[illegible]	[illegible]	[illegible]	[illegible]	4000	4500	5000	Granica chmur	Rodzaj chmur	Uwagi
Warszawa															

Ogólny stan atmosfery w dniu 3.I.25 r. №3a

Wysokie ciśnienie nad Europą południową, głęboka depresja nad półwyspem Skandynawskim. — W Polsce pochmurno, miejscami deszcz, temperatura od 3° do 9°.

Wydawnictwo Państwowego Instytutu Meteorologicznego w Warszawie

Edition du soir [18 h. G. M. T.] 3. I. 25 r. N° 3 b.

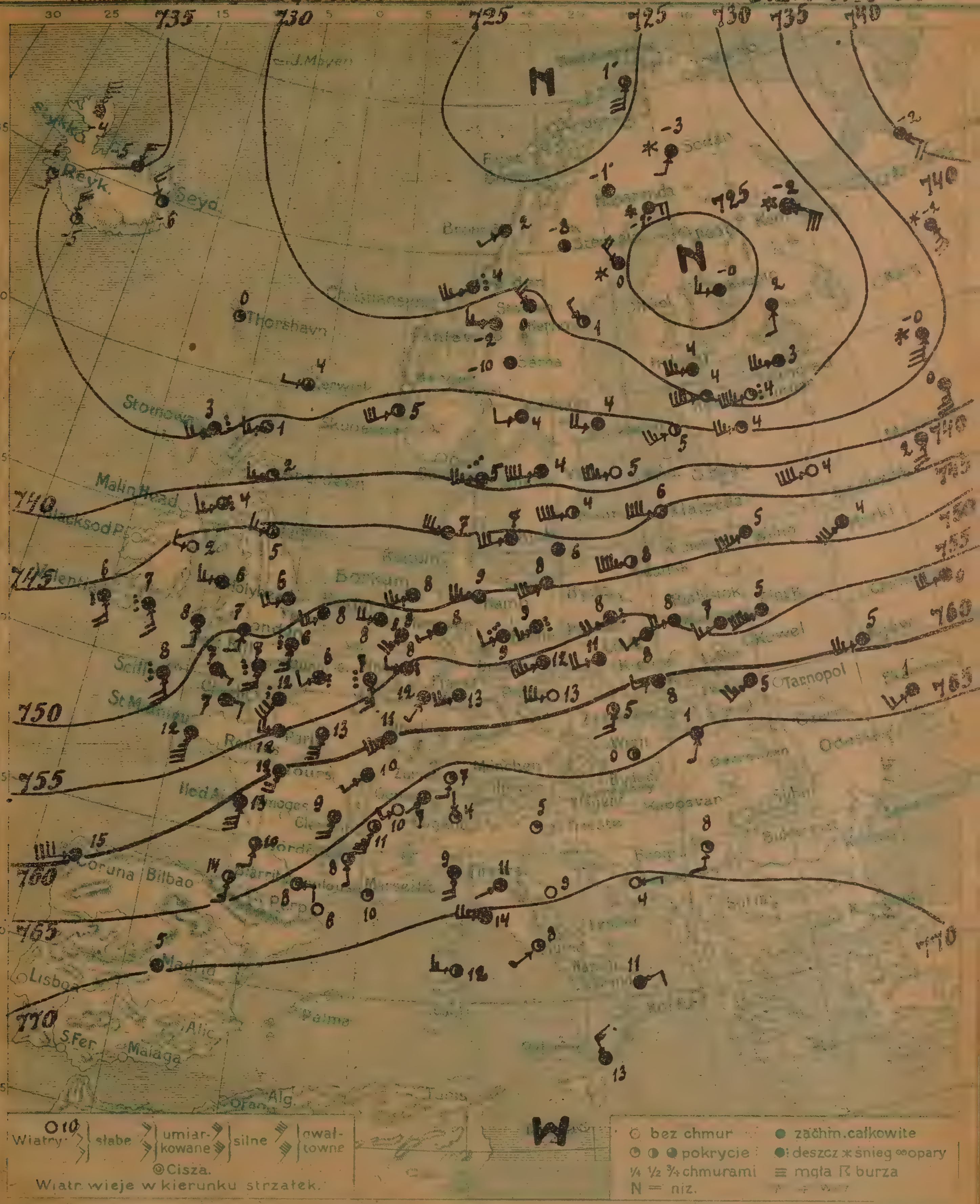

Warszawa **Izobary** *dnia 3. I. Sobota 1925. 18 h.* 3 b.

Przewidywany przebieg pogody w ciągu doby następnej

Wydano dnia 192 o godz.

3.X-25 r. [illegible] 35

[illegible]	46.7	SW14	4	5			
[illegible]	54.0	SW18	4	5			
[illegible]	54.8	SW8	4	7			
[illegible]	54.8	WSW8	4	8			
[illegible]	56.0	SW4	4	8			
[illegible]	62.1	SW10	4	5			
[illegible]	60.7	WSW4	4	8			
[illegible]	55.0	SW8	deszcz	8			
Bydgoszcz							
Tczew							
[illegible]	43.3	W10	2	8			
Lerwick	33.4	W2	3	4			
Stornoway	34.3	SW4	deszcz	3			
Aberdeen	39.4	WSW6	4	2			
Holy-Head	47.6	WSW8	4	6			
[illegible]	43.5	SE8	deszcz	6			
[illegible]	48.6	SSE8	—″—	8			
[illegible]	51.4	SW6	4	8			
Yarmouth	45.9	W6	2	5			
[illegible]	50.7	W8	4	8			
Dr. Hill.	52.8	SSW10	deszcz	8			
Calais.	52.9	SW4	—″—	6			
[illegible]	51.8	S14	4	12			
[illegible]	56.2	S12	3	13			
[illegible]	62.7	SW2	4	10			
[illegible]	61.1	S12	4	13			
[illegible]	63.5	S8	3	9			
[illegible]	63.7	S6	2	14			
[illegible]	60.3	SSW8	4	12			
Avignon.	66.5	cisza	0	6			
[illegible]	54.6	SSE6	deszcz	7			
[illegible]	54.4	WSW4	—″—	9			
[illegible]	49.8	WSW10	4	8			
[illegible]	50.8	W10	4	9			
[illegible]	43.6	SW14	3	8			
[illegible]	53.7	SW6	deszcz	9			
[illegible]	55.8	SW14	4	12			
[illegible]	56.4	WSW8	4	11			
[illegible]	58.0	SW10	4	13			
[illegible]	52.5	WSW2	4	8			
Kłajpeda.	45.3	W16	3	6			
[illegible]	67.1	SW4	0	10			
[illegible]	67.2	S4	1	7			
[illegible]	70.0	N1	1	4			
[illegible]	45.9	WSW12	4	7			
[illegible]	39.0	WS10	deszcz	5			
[illegible]	44.8	W12	3	7			
[illegible]	45.6	cisza	4	6			

[illegible]	35.6	W8	4	4			
[illegible]	28.1	NW2	1	1			
[illegible]	25.1	E6	śnieg	-1			
[illegible]	32.2	W32	0	5			
[illegible]	35.5	WSW10	4	4			
[illegible]	31.6	E6	2	-2			
[illegible]	32.2	WSW16	4	4			
Ingö.	24.5	SSW12	2	1			
[illegible]	26.0	SW2	4	2			
[illegible]	29.3	SW10	deszcz	4			
Utsire.	37.3	WSW12	2	5			
[illegible]	28.1	W10	4	4			
[illegible]	28.8	S4	4	2			
[illegible]	22.4	W6	4	-0			
[illegible]							
[illegible]	26.5	SSW2	śnieg	-3			
[illegible]	33.2	W16	1	4			
Dorpat	34.7	W10	1	4			
[illegible]	37.8	SW10	2	5			
[illegible]	26.2	W10	4	3			
Moskwa	43.1	S8	4	2			
Kijow	38.8	WSW10	4	5			
Kem	23.2	ESE12	śnieg	-2			
Horki.	47.4	SW12	4	4			
[illegible]	31.6	cisza	1	0			
[illegible]	34.2	NW6	2	-6			
Feldkirch							
[illegible]	59.0	WSW10	0	13			
[illegible]	61.3	SSW6	1	6			
[illegible]	65.4	SSW2	4	1			
Bratislawa	64.5	cisza	2	0			
[illegible]	72.0	cisza	4	5			
[illegible]	60.0	SW16	4	15			
[illegible]	62.4	S8	4	9			
[illegible]	69.6	SW1	4	11			
Ancona.	69.8	cisza	0	9			
[illegible]	71.4	SW2	1	8			
Taranto	71.0	ENE4	4	11			
Messina.	72.2	NNW6	4	13			
[illegible]	68.7	W6	2	12			
Livorno.	70.2	W10	4	14			
Rabat.	70.0	cisza	0	10			

[illegible]		Wiatr dolny	500	1000	1500	2000	[illegible]	[illegible]	[illegible]	[illegible]	4500	5000	[illegible]	[illegible]	[illegible]

N°34

Wydawnictwo Państwowego Instytutu Meteorologicznego w Warszawie

Édition du matin [7h. G.M.T.] 4. I. 25. Nr 4

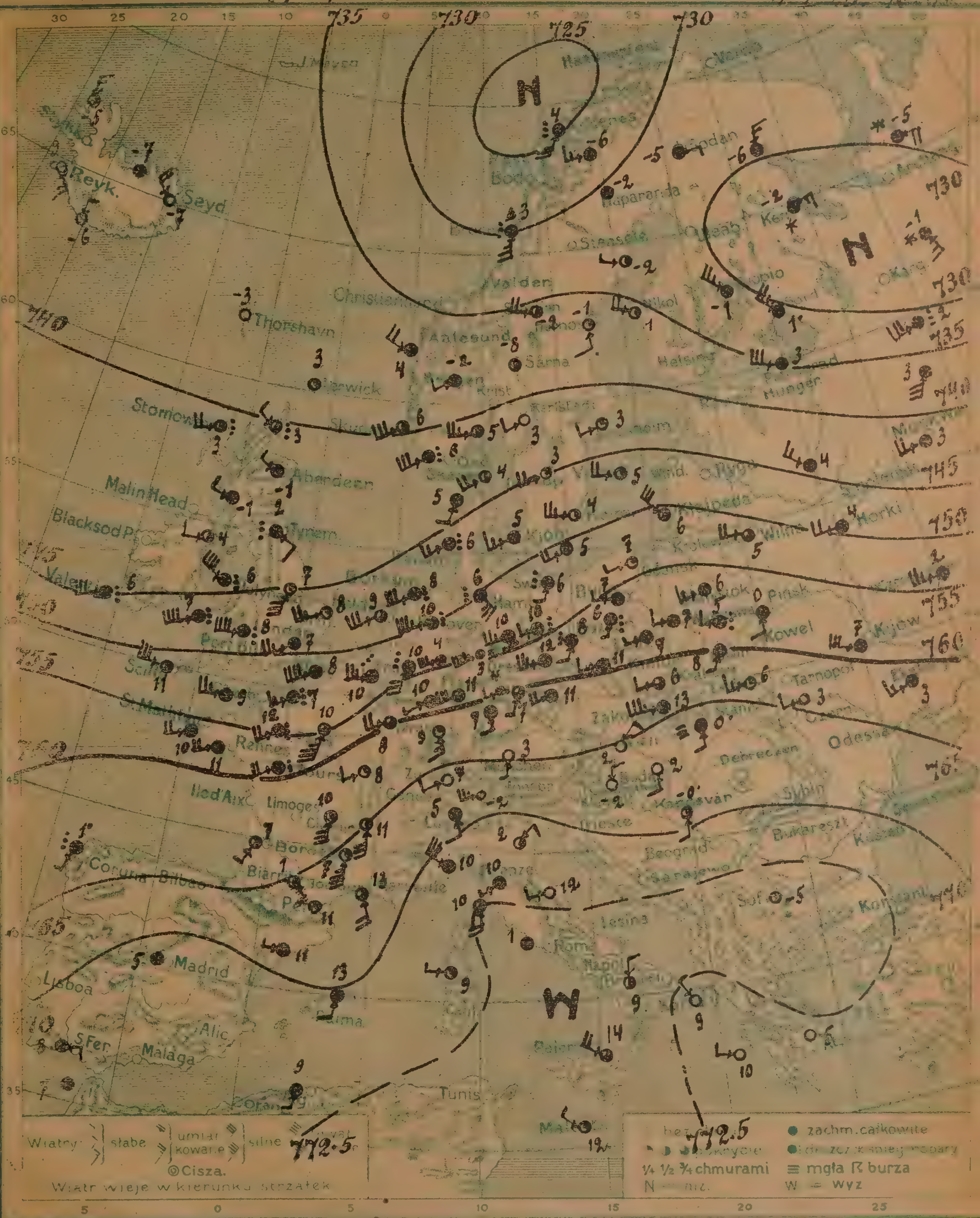

Warszawa. Mapa pogody z dnia 4. I. Niedziela 1925 r. 7 rano Rocznik V N 4

Przewidywany przebieg pogody w ciągu doby następnej Przeważnie pochmurno, miejscami deszcz, dość ciepło, umiarkowane wiatry zachodnie.-

L. B.

Wydano dnia 4. I. 1924 r. o godz. 11 h. 30 m

Stacja	Ciśnienie 700mm+	Wiatr	Zachmurzenie	Temp °C	Opady mm	Temp Max	Temp Min
[illegible]	52.3	N3	3	5	7	7	3
[illegible]	57.?	S4	4	0	0	7	3
[illegible]	56.8	SW6	4	6	0	9	2
[illegible]	53.2	W1	deszcz	5	3	8	5
[illegible]							
[illegible]	57.3	W4	4	7	4	10	6
[illegible]	56.3	WSW2	4	7	0	8	6
[illegible]	59.9	SSW4	9	8	0	8	6
[illegible]	63.3	SW6	1	6	0	5	4
Wilno-univ.	52.5	WSW10	4	5	1	6	4
[illegible]	62.3	SW14	4	13	0	13	9
[illegible]	61.6	WSW4	3	6	1	11	5
[illegible]	57.3	SSW4	deszcz	6	1	10	6
[illegible]	56.2	W4	4	7	0.3	10	4
[illegible]	54.4	WSW4	1	7	3	10	7
[illegible]	38.7	cisza	1	3	3		
[illegible]	40.2	WSW8	deszcz	3	4	–	
[illegible]	41.3	WNW14	4	-1	0		
Holy-Head	41.3	NW16	deszcz	6	7		
[illegible]	44.3	WSW18	—"—	6	–		
[illegible]	51.4	W12	2	11	1		
[illegible]	47.4	WSW10	1	8	1		
[illegible]	43.6	SE4	deszcz	2	7		
[illegible]	46.7	SW12	3	9			
Calais	57.7	[illegible]	4	8	14		
Brest	55.5	WSW8	4	10	5		10
[illegible]	54.1	SSW4	3	10	ślad		10
[illegible]	62.8	SW4	4	8	0		7
Bordeaux	62.2	SSW4	3	7	–		
[illegible]	62.9	S12	2	10	3		6
Perpignan	65.0	cisza	1	11	–		
Toulouse	65.1	SSE4	1	1	–		
[illegible]	61.0	S6	1	9	0		5
[illegible]	58.0	WSW12	deszcz	10	4		
Magdeburg	[illegible]	SW10	—"—	10	1		6
[illegible]	[illegible]	SW12	—"—	8	ślad		
[illegible]	41.5	SE10	—"—	6	1		6
[illegible]	52.4	SSW4	—"—	5	ślad		6
[illegible]	54.1	SW4	—"—	10	1		7
[illegible]	57.1	SW10	4	12	ślad		11
[illegible]	58.2	WSW4	4	11	0		8
[illegible]	58.4	SW12	3	11	0		11
[illegible]	64.3	SSW2	0	3	0		1
Kłajpeda	56.?	NW12	3	6	0		
[illegible]	66.7	SW4	0	7	–		
[illegible]	[illegible]	S1	4	5	–		
[illegible]	50.1	SW?	4	3	3		
[illegible]	45.6	SW8	2	4	2		
[illegible]	44.8	SSW4	4	5	2		
[illegible]	46.1	SSW6	deszcz	6	ślad		
[illegible]	51.6	SW8	1	5	0		

Stacja	Ciśnienie 700mm+	Wiatr	Zachmurzenie	Temp °C	Opady mm	T...
[illegible]	42.6	SW4	1	3	0	
[illegible]	33.8	S4	1	-1	0	
Sulitelma	36.3	cisza	2	-8	–	
[illegible]	46.4	W3	1	5	0	
[illegible]	42.3	SW5	0	3	0	
Kalmar	43.8	W10	[illegible]	7	0.5	
[illegible]	46.4	SW8	[illegible]	3	1	
[illegible]	25.9	SSW10	deszcz	4	5	
[illegible]	39.7	S10	—"—	3	ślad	
Utsire	39.8	SW12	2	6	3	
[illegible]	30.8	NW10	4	1	–	
[illegible]	34.4	NW10	4	-1	–	
[illegible]	35.2	W8	1	1	–	
[illegible]	31.9	E2	4	-5	–	
Tallin (Rewel)						
Dorpat						
[illegible]	34.1	W12	4	3	5	
[illegible]	43.7	SW8	4	3	5	
Kijów	58.3	W12	4	7	0	
Hórki	49.2	WSW8	4	4	0	
Kem	25.8	ENE6	śnieg	-2	2	
[illegible]	37.5	cisza	0	-3	–	
[illegible]	38.5	NW8	0	-7	–	
[illegible]	60.0	SW8	4	11	0	
[illegible]	60.4	SSW4	3	7	0	
[illegible]	67.6	S2	mgła	0	0	
Bratislava	63.4	NE4	0	2	0	
[illegible]	66.0	S2	0	2	0	7
[illegible]	65.3	N4	0	-2	0	
[illegible]	[illegible]	SW	1	0	ślad	7
[illegible]	72.0	cisza	4	5	–	
[illegible]	67.0	SSW2	deszcz	7	–	
S. Fernando	71.0	E4	4	8	–	
[illegible]	70.0	W12	4	10	0	
[illegible]	71.0	SW1	4	10	0	
Aspio	72.0	WSW4	0	12	–	
[illegible]	74.0	cisza	4	1	–	
Venezia	71.0	NE4	1	2	0	
Taranto	[illegible]	N1	2	9	0	
[illegible]	69.5	W2	1	9	0	
Messina	74.0	WNW8	3	14	0	
Zante	71.0	W4	0	10	–	
[illegible]	74.9	cisza	0	-5	–	
Korfu	72.0	NW4	0	9	–	
[illegible]	72.1	cisza	0	5	–	
[illegible]	73.4	WNW4	1	12	–	
Tanger	71.0	cisza	4	7	–	
[illegible]	72.0	SSW4	4	9	–	
[illegible]	(31.7)	WSW10	0	-2	0	
Brocken	53.3	SW18	mała	3	–	
Fichtelberg	51.5	WSW12	3	4	0	

Spostrzeżenia pilotowe.

[illegible]	[illegible]	2000	1500	2000	2500	2000	2500	[illegible]	[illegible]	[illegible]	[illegible]	[illegible]	[illegible]
[illegible]													

Ogólny stan atmosfery w dniu 4.I-25 r. №4a

Obszar wysokiego ciśnienia nad morzem Śródziemnem, niskiego nad północną Skandynawją oraz Finlandją i morzem Białem. – W Polsce pochmurno, dżdżysto, temperatura powyżej +5°.

Wydawnictwo Państwowego Instytutu Meteorologicznego w Warszawie

4. I. 25. N° 4 b.

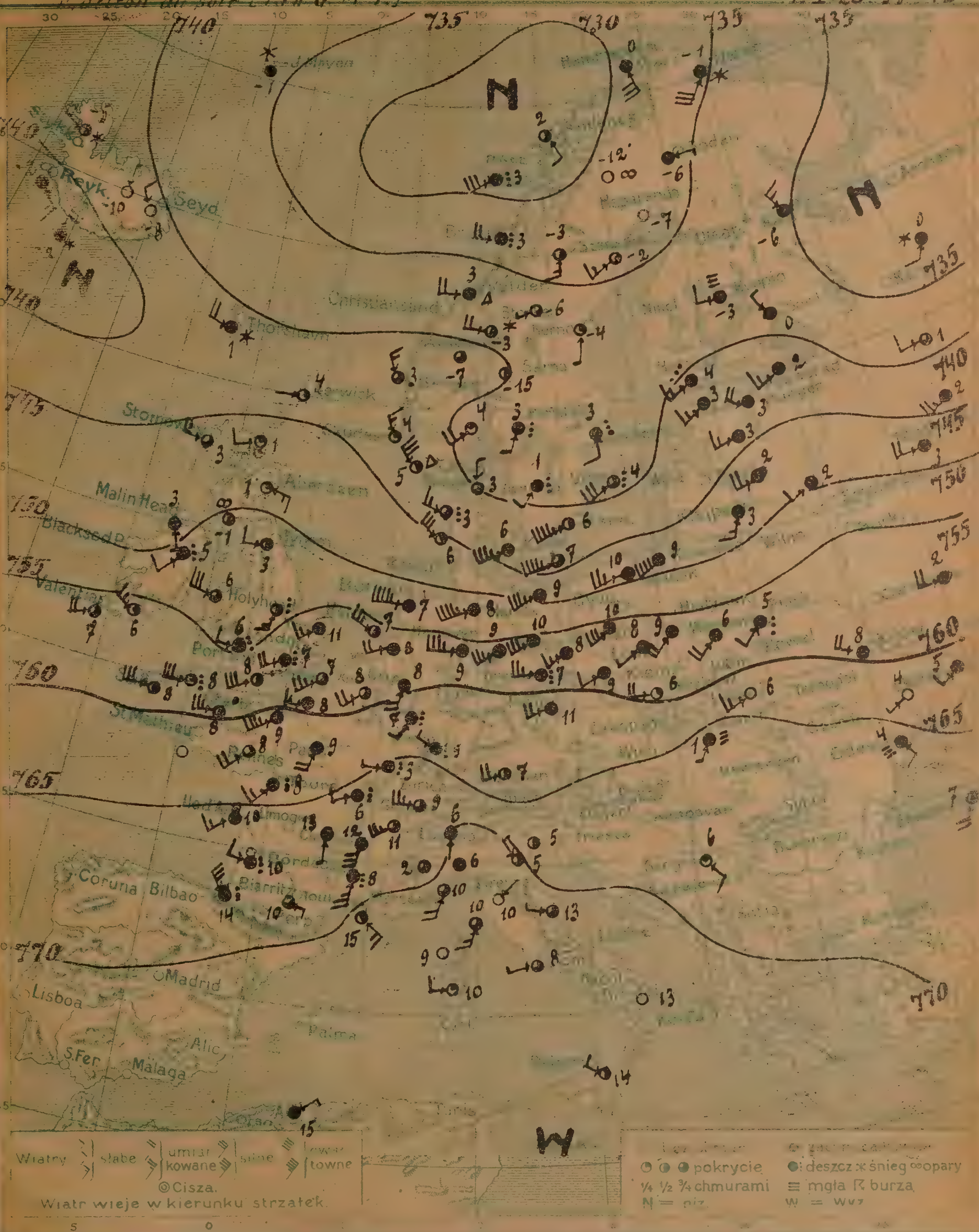

Warszawa. **Izobary** z dnia 4. I. Niedziela 1925 r. 18 h. Rocznik V. N° 4 b.

Przewidywany przebieg pogody w ciągu doby następnej:

Wydano dnia 192 r. o godz.

Spostrzeżenia meteorologiczne z dnia [illegible] 4. I. 25 r. № 41

Stacja	Ciśnienie 7xx mm	Wiatr	Zachmurzenie	Temp. °C	Opady mm	Temp. Max. Min.
[illegible]	56.7	SW4	deszcz	5		
[illegible]	57.8	SW8	4	6		
[illegible]	55.9	SW8	4	9		
[illegible]	57.0	SW2	4	8		
[illegible]	62.4	SW6	0	6		
Cieszyn	60.0	W8	1	6		
Toruń	55.6	SW12	4	10		
Bydgoszcz						
Tczew						
Hel						
[illegible]	49.3	WSW12	4	10		
Lerwick	43.5	W1	1	4		
Stornoway	46.1	W8	3	3		
Aberdeen	49.0	E6	1	1		
Holy-Head	50.3	W12	3	6		
Valentia	55.8	WSW8	2	7		
Scilly	57.6	W12	2	8		
[illegible]	56.0	SW6	4	11		
Tynemouth	50.7	W4	2	9		
[illegible]	55.3	WNW10	2	7		
[illegible]	57.4	WSW8	3	8		
[illegible]	57.8	SW10	3	7		
[illegible]	62.0	–	–	–		
[illegible]	62.0	SSW8	4	9		
[illegible]	–	WSW4	deszcz	–		
[illegible]	65.4	SW6	4	10		
[illegible]	55.6	S2	4	13		
[illegible]	69.0	NW12	deszcz	14		
[illegible]	62.8	SW8	3	8		
[illegible]	64.8	WNW2	deszcz	9		
[illegible]	59.6	SW8	3	8		
[illegible]	55.4	W14	4	9		
[illegible]	51.3	W18	4	7		
[illegible]	51.4	WSW10	4	8		
[illegible]	49.5	SW14	4	9		
[illegible]	55.2	SW12	4	10		
[illegible]	59.6	W10	deszcz	7		
[illegible]	58.0	WSW4	4	9		
Königsberg	49.0	SW16	4	9		
[illegible]	63.5	WSW8	2	7		
Magdeburg	55.6	SW10	4	9		
[illegible]	68.2	SW10	3	11		
Bern	67.2	W10	3	9		
[illegible]	70.8	S1	4	6		
[illegible]	43.7	WSW4	4	6		
[illegible]	40.4	N2	3	3		
[illegible]	42.4	WNW6	deszcz	3		
[illegible]	45.9	NW12	2	6		
[illegible]	43.5	WSW18	3	7		

Stacja	Ciśnienie mm	Wiatr	Zachmurzenie	Temp. °C	Opady mm	Temp. Max. Min.
[illegible]	33.7	S4	deszcz	3		
[illegible]	36.7	S2	1	-4		
[illegible]	33.3	cisza	0	-7		
[illegible]	33.7	SW12	deszcz	4		
[illegible]	39.1	SSW4	—"—	3		
[illegible]	37.8	W8	śnieg	-3		
[illegible]	39.2	SW4	deszcz	1		
[illegible]	27.0	SE4	3	2		
[illegible]	32.3	W8	deszcz	3		
[illegible]	38.0	W8	krupy	3		
Utsire	43.7	WNW6	1	4		
[illegible]	40.5	SW6	deszcz	4		
[illegible]	38.8	NW2	4	0		
[illegible]	37.7	W4	mgła	-3		
[illegible]	34.1	E2	4	-6		
[illegible]	41.3	SW6	4	3		
[illegible]	43.3	WSW6	4	3		
Hungerburg	43.2	WNW8	4	3		
[illegible]	42.2	SW6	4	2		
[illegible]	49.3	W8	4	3		
Kijów	59.7	WNW8	4	8		
Odesa	65.4	SE4	mgła	4		
Kem	35.0	NW6	4	-6		
[illegible]	35.8	cisza	śnieg	-1		
[illegible]	40.3	W8	—"—	1		
[illegible]	40.5	NW4	0	-8		
[illegible]	61.0	WSW8	4	11		
[illegible]	66.0	SSW2	mgła	1		
[illegible]	71.0	SSW8	3	10		
[illegible]	72.5	NE1	0	10		
Milano	71.8	cisza	4	6		
[illegible]	73.2	WSW2	3	8		
Messina	72.8	WNW4	1	14		
Taranto	72.7	cisza	0	13		
[illegible]	70.1	W4	1	10		
Venezia	62.8	cisza	2	5		
[illegible]	67.1	SE4	1	6		
[illegible]	73.0	NE2	4	15		
Sonnblick (3105)						
[illegible]	63.3	SW14	2	-2		

Spostrzeżenia pilotowe. № 41

Wydawnictwo Państwowego Instytutu Meteorologicznego w Warszawie

Édition du matin [7h G.M.T.]. 5.I.25. N: 5a.

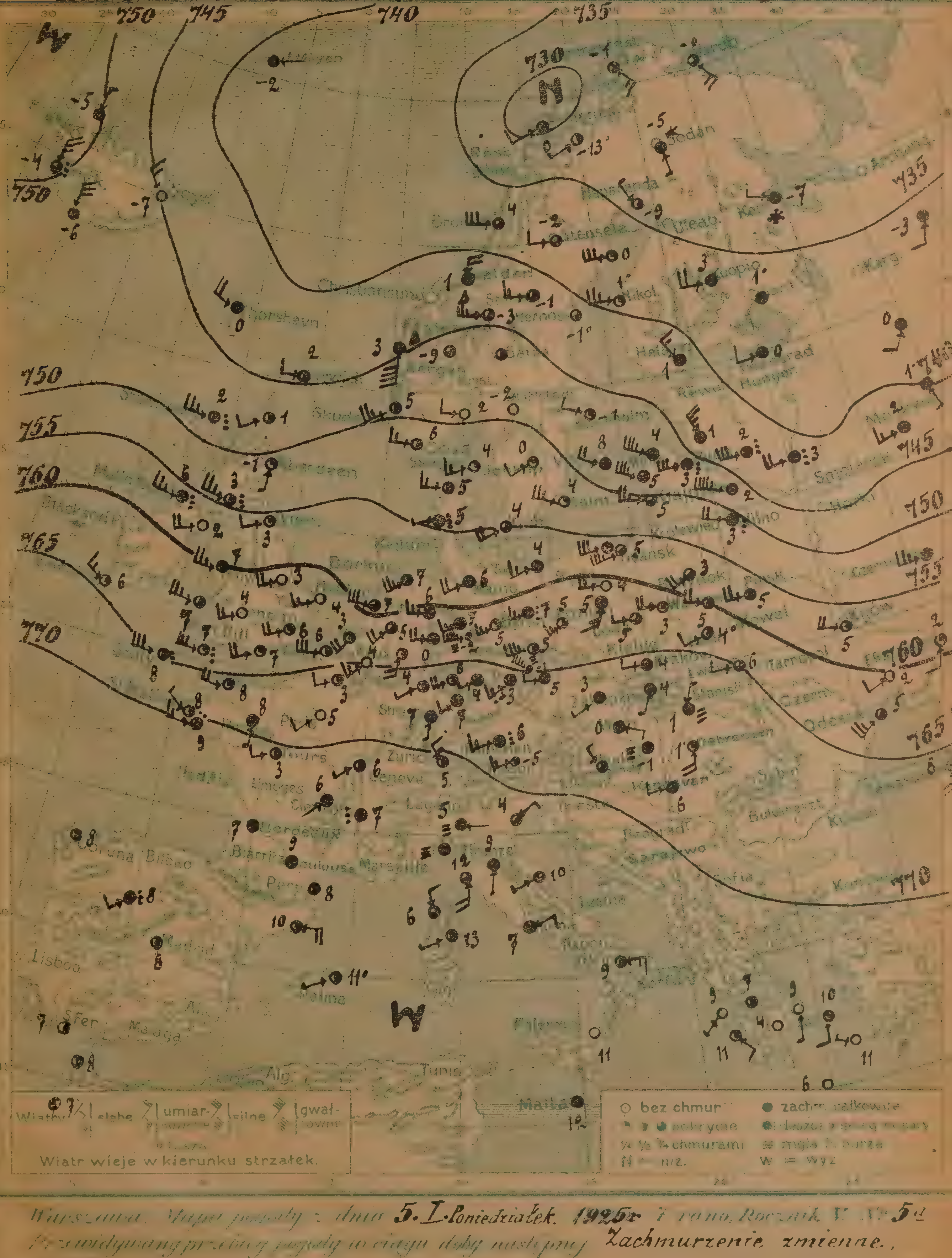

Warszawa. Mapa pogody z dnia 5. I. Poniedziałek. 1925 r. 7 rano. Rocznik V. № 5a

Przewidywany przebieg pogody w ciągu doby następnej: Zachmurzenie zmienne., temperatura powyżej 0°; umiarkowane wiatry z kierunków zachodnich. -

W. N.

Wydano dnia 5. I. 1925 r. o godz. 11 h.

[illegible] rano 5.I-25 r. №5

Stacja	Ciśnienie mm	Wiatr	Zachmurzenie	°C	Opady mm	Temp. Ma.	Temp. Mi.
[illegible]	50.8	WNW8	deszcz	3	6	6	1
[illegible]	58.0	W8	2	5	–	–	–
[illegible]	57.[illegible]	SW8	2	3	6	8	3
Brześć n/B	59.7	WNW8	2	5	30	8	5
Kiwerce							
Warszawa	61.0	W8	1	3	1	11	4
Łódź	62.9	W2	3	5	0	11	3
[illegible]	65.7	WSW4	1	4	8	9	4
Lwów	65.0	W4	3	6	0	11	5
Zakopane	66.1	SW2	4	4	0	17	1
Kraków	65.2	W4	3	4	0	16	2
[illegible]	61.5	SSW6	4	5	1	11	2
Toruń							
Bydgoszcz	60.1	W6	0	4	5	9	3
Chojnice							
Tczew							
Hel							
Puck							
Gdańsk	56.0	WSW4	2	5	0	10	5
Lerwick	44.4	W4	2	2	7		
Stornoway	49.3	W10	deszcz	2	5		
Aberdeen	52.1	S2	1	-1	0		
Holy Head	60.1	W10	1	7	0		
Valentia	63.3	WNW6	1	6	3		
Scilly	65.0	W12	deszcz	8	1		
Yarmouth	51.5	WSW6	0	4	0		
	55.8	WSW4	1	3	0		
	59.6	W12	3	7	–		
	63.5	SSW8	1	5	–		
[illegible]	63.9	W12	1	6	1		
Brest.	67.5	WNW2	deszcz	8	1		
	68.0	SW4	0	5	ślad		
	70.7	SW2	3	6	1		6
Perpignan.	71.8	cisza	2	8	–		
	71.2	SW1	4	6	ślad		6
[illegible]	70.4	WSW4	2	3	–		
	69.0	S2	4	8	0		7
Strasbourg	68.5	S2	4	7	8		6
Bruxelles	65.0	SW6	0	4	2		–
[illegible]burg.	61.5	SW6	1	5	2		5
Borkum	57.8	SW10	4	7	–		
Hamburg	58.2	WSW8	4	6	2		4
	57.6	WSW6	4	4	0.1		3
Berlin	60.6	WSW6	deszcz	7	0.3		6
Dresden	63.2	WSW4	2	5	0.1		
[illegible]	66.0	W6	4	6	–		–
Frankfurt a/M.	64.2	SW8	1	6	0.1		6
München	68.1	WSW6	deszcz	6	3		3
Hannover.	60.8	SW6	4	7	1		5
Genève							
Zurich	71.0	NW4	4	5	5		
Lugano							
København	55.2	SW8	5	4	ślad		
Skagen	50.1	WSW6	1	4	0		
	53.5	W6	2	5	2		
Blaavandshuk	53.8	WSW2	deszcz	5	0.3		

Stacja	Ciśnienie mm	Wiatr	Zachmurzenie	Temp °C	Opady mm	T... Ma.
	46.8	WNW[illegible]	1	1	3	
	42.6	cisza	1	1	0	
	32.3	NW2	1	-9	0	
	48.5	WNW8	4	8	2	
	49.5	cisza	0	2	0.4	
[illegible]	[illegible]	WNW6	1	4	0.3	
	51.2	SW4	1	0	2	
	29.6	SW4	2	0	0	
	37.5	W12	3	4	ślad	
	44.7	N8	krupy	1	1	
Ulgire.	49.5	SW10	2	5	2	
	41.2	NW6	4	1	–	
	36.7	cisza	4	1	0	
	36.3	W8	4	3	0	
	38.7	W10	1	1	ślad	
	32.9	SSE2	śnieg	-5	1	
Riga.	46.9	W12	deszcz	3	3	
Libawa.	49.3	WNW4	3	5	2	
Malnowa.	42.5	W12	deszcz	2	2	
	36.7	W4	4	0	1	
	42.6	WSW6	4	2	3	
Kijów.	56.9	WNW8	1	5	0	
Rem.	34.5	WNW2	śnieg	-6	1	
Odesa.	61.9	SW10	2	5	0	
	39.8	ENE1	4	-2	ślad	
	41.0	WNW8	3	0	7	
	45.4	NW6	0	-7	–	
	66.0	W4	4	5	0	
	65.9	SW6	deszcz	3	0.1	
	66.2	SW2	4	3	0	
	66.8	NNE2	mgła	1	0	
Bratislava.	67.3	ESE2	4	0	0	
	66.7	cisza	mgła	-1	0	1.
	68.4	NW2	2	2	0	11
	68.3	W4	3	6	ślad	1[illegible]
	74.0	cisza	4	8	0	
	72.0	-"-	4	8	0	
S.Fernando.	73.0	-"-	4	7	0	
	66.7	-"-	mgła	–	0	
	71.7	S1	4	9	0	
Livorno.	72.0	SSE8	3	12	0	
	73.3	ENE4	4	7	0	
Ancona.	71.4	WSW2	1	10	0	
Messina.	73.0	cisza	–	11	0	
Milano.	71.2	E1	mgła	5	–	
Taranto	72.0	E6	4	9	0	
	71.7	S2	0	9	–	
	73.0	cisza	4	-3	0	
Tanger.	73.0	-"-	2	8	0	
Rabat.	72.0	-"-	2	7		
	30.2	WSW6	4	-5	0	

№55

Spostrzeżenia pilotowe.

[illegible]	[illegible]	[illegible]	[illegible]	[illegible]	[illegible]	2000	2500	3000	3500	4000	4500	5000	Wysokość dolna chmur	Rodzaj chmur	Uwagi

Ogólny stan atmosfery w dniu 5-I-25 r.

Niskie ciśnienie nad Europą północną, wysokie nad Europą południową. – W Polsce temperatura od 3°C do 6°, zachmurzenie umiarkowane.

Wydawnictwo Państwowego Instytutu Meteorologicznego w Warszawie

Édition du soir [18h. G. M. T.]. 5. I. 25. N° 5 b.

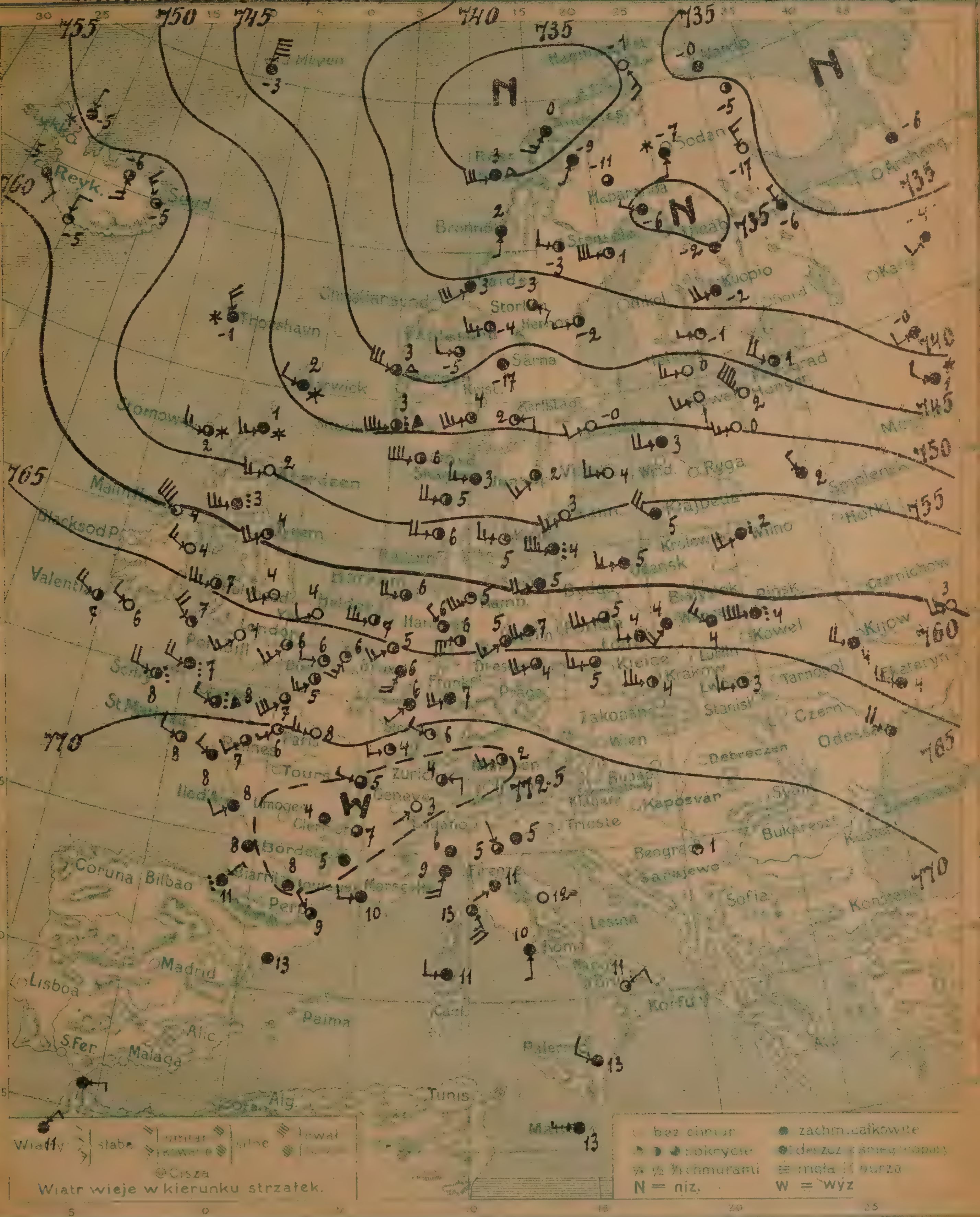

Warszawa. **Izobary** *z dnia* 5. I. *Poniedziałek.* 1925. *r.* 18 h. *rano. Rocznik V. N°* 5 b.

Przewidywany przebieg pogody w ciągu doby następnej

Wydano dnia 192 r. o godz.

Stacja	Ciśnienie	Wiatr	Zachmurzenie	Temp.	Opady	Temp. max	Temp. min
[illegible]	57.2	[illegible]	[illegible]	2			
[illegible]	60.3	W4	[illegible]	4			
[illegible]							
[illegible]	61.2	[illegible]	4	4			
Kiwerce							
Warszawa	62.4	SW2	4	4			
[illegible]	64.2	W4	4	4			
Lublin							
[illegible]	67.0	W4	1	3			
Kraków	66.8	W4	2	4			
Cieszyn							
[illegible]	63.0	WSW4	3	5			
Toruń							
Bydgoszcz							
[illegible]	[illegible]	[illegible]	4	5			
[illegible]	53.3	[illegible]	śnieg	2			
[illegible]	53.7	W4	[illegible]	2			
[illegible]	55.0	WSW6	0	2			
Holy-Head	64.1	W4	2	7			
Valentia	63.4	[illegible]	2	7			
Scilly	61.0	[illegible]	deszcz	8			
[illegible]	64.7	WSW4	0	4			
Tynemouth	53.2	[illegible]	1	4			
Helder	61.3	[illegible]	2	7			
[illegible]	60.3	[illegible]	1	6			
Calais	66.2	W2	1	6			
[illegible]	70.0	W4	2	8			
[illegible]	71.2	W2	0	8			
[illegible]	72.5	[illegible]	3	5			
Rochefort	73.2	[illegible]	4	8			
[illegible]	71.2	cisza	4	4			
Biarritz	[illegible]	[illegible]	deszcz	11			
[illegible]	74.6	[illegible]	1	7			
[illegible]	70.8	[illegible]	1	6			
Toulouse	75.0	cisza	4	8			
[illegible]	61.7	NW2	1	6			
[illegible]	61.7	W2	9	6			
[illegible]	62.0	[illegible]	1	5			
[illegible]	58.8	[illegible]	1	5			
Berlin	62.3	[illegible]	1	7			
[illegible]	62.1	WNW2	1	4			
[illegible]	67.2	W2	3	5			
[illegible]	63.1	[illegible]	3	7			
[illegible]	73.5	[illegible]	2	2			
[illegible]	75.0	[illegible]	4	5			
Bern	77.1	[illegible]	0	3			
Zürich	74.2	E2	3	4			
[illegible]							
[illegible]	57.0	S2	4	5			
[illegible]	51.7	W2	4	3			
Hanstholm	53.0	W2	3	5			
Blaavandshuk	55.1	[illegible]	2	6			
Hammershus	[illegible]	[illegible]	deszcz	4			

Stacja	Ciśnienie	Wiatr	Zachmurzenie	Temp.	Opady	Temp. max	Temp. min
[illegible]	49.2	WSW4	0	-5			
[illegible]	41.5	SW2	3	-2			
[illegible]	34.7	WNW2	4	-6			
[illegible]	52.2	WSW6	0	4			
[illegible]	43.1	E2	1	2			
[illegible]	44.4	WSW6	2	-4			
[illegible]	52.4	SW6	2	2			
[illegible]	33.0	SSW6	4	0			
[illegible]	38.4	S2	4	2			
[illegible]	40.8	SW2	4	3			
Utsire	49.2	WSW4	deszcz	3			
Helsinki	—	W2	3	0			
Hajuna	33.0	cisza	4	-2			
[illegible]	37.1	WSW3	4	-2			
[illegible]							
[illegible]	36.1	S2	śnieg	-7			
[illegible]	48.5	WSW5	0	1			
[illegible]	43.7	W6	0	0			
[illegible]	51.1	W8	4	3			
[illegible]	43.7	WNW8	3	1			
W. Łuki	51.7	NW2	4	2			
Kijów	62.1	WNW2	4	4			
Odesa	65.7	WNW3	2	—			
Aleksandrowsk	35.1	cisza	2	-5			
[illegible]	42.0	N3	4	-3			
[illegible]	55.3	WNW3	śnieg	-1			
[illegible]	56.6	NW6	1	-5			
Barcelona	72.0	cisza	4	13			
[illegible]	73.1	SSW8	4	9			
[illegible]	70.4	SW4	4	11			
Ancona	77.4	cisza	3	12			
[illegible]	72.0	S2	4	10			
Messina	71.8	WNW4	4	13			
Taranto	71.1	ENE4	1	11			
[illegible]	—	W4	4	11			
Wenecja	76.1	cisza	4	5			
[illegible]	71.2	—	1	1			
[illegible]	73.0	W2	4	13			
Rabat	72.0	NNE2	4	11			
Tanger	—	ENE2	4	—			

Spostrzeżenia pilotowe.

Wydawnictwo Państwowego Instytutu Meteorologicznego w Warszawie

Édition du matin [7h. G.M.T.]. 6.I.25r. №6a

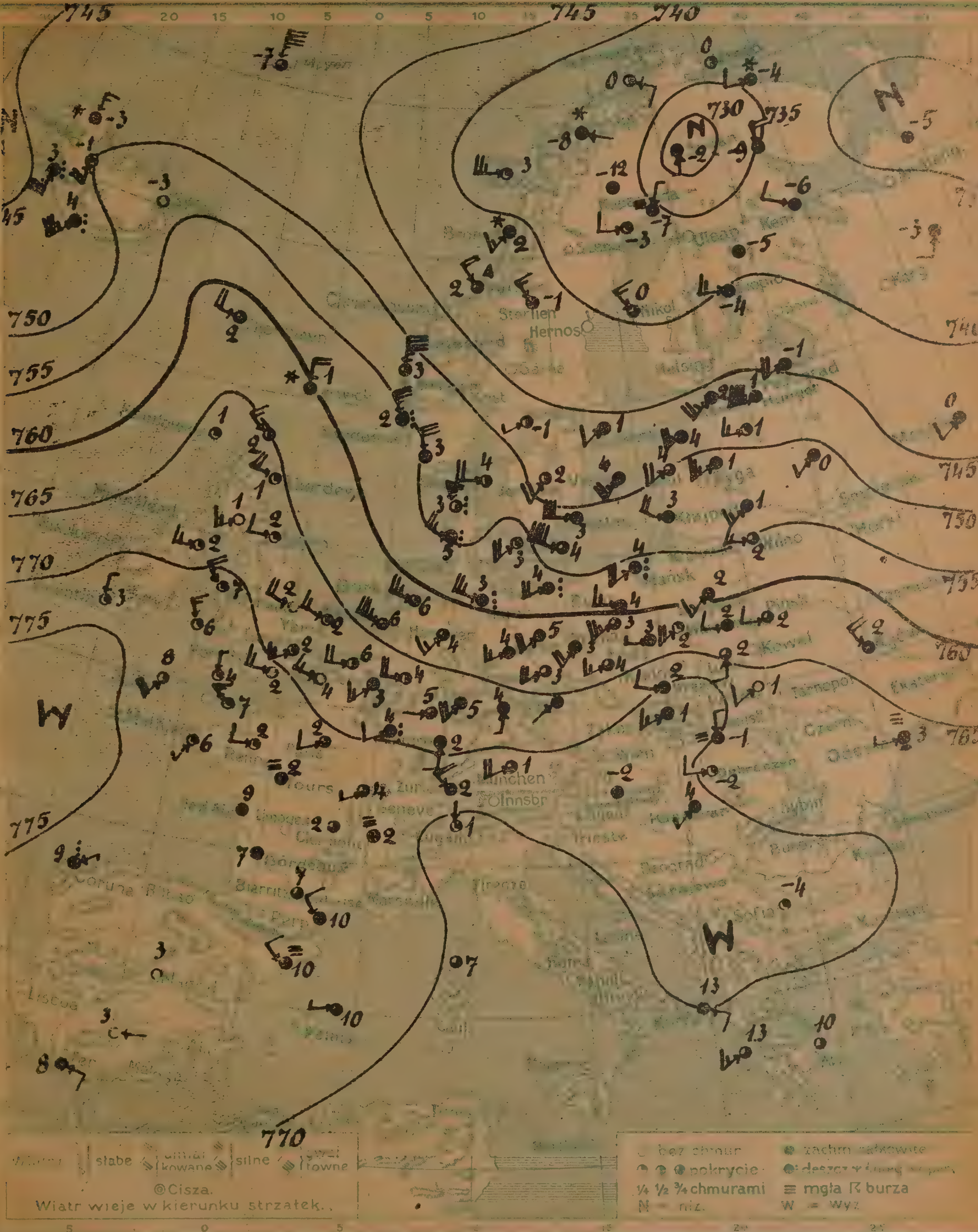

Warszawa. Mapa pogody z dnia **6.I. Wtorek 1925** *r. 7 rano Rocznik V. №* **6a**

Przewidywany przebieg pogody w ciągu doby następnej: **zmiennie, miejscami deszcz, temperatura powyżej 0°, wiatry zachodnie.**

StB.

Wydano dnia **6.I 1925** *r. o godz.* **11 h.**

Sprawozdanie meteorologiczne z dnia wczorajszego rano 6.1.25. IV 6

Stacja	Ciśnienie mm	Wiatr	Zachmurzenie	Temp. °C	Opady mm	Stan	
	55.1	W6	3	2	1	4	1
	61.5	W4	1	2	ślad	–	2
	59.5	SW6	4	2	3	8	2
	61.6	W4	4	2	0	7	2
	61.6	WSW10	1	2	1	8	2
	63.4	W2	4	3	1	8	2
	63.0	S4	3	2	0	5	1
	67.4	WSW4	0	1	0	8	1
Wilno-uniw.	55.9	WSW8	4	3	1	2	1
	67.9	WSW6	4	1	0	8	-1
	70.6	W4	4	2	0	8	1
	62.0	WSW10	3	3	0	8	2
	53.[illegible]	W6	4	4	2	5	3
	[illegible]	WSW8	deszcz	4	0.1	[illegible]	[illegible]
	57.0	N8	śnieg	1			
Stornoway	67.1	cisza	1	1	1		
	66.1	WNW4	1	1	0.5		
	70.3	NW10	1	7	0		
	74.7	N2	1	3	2		
	74.1	SW8	2	8	0.4		
	66.7	WNW6	1	2	0		
	56.8	W4	1	2	0.1		
	63.5	WNW14	3	6	–		
[illegible]gen	66.0	W8	2	6	–		
Calais	68.1	WNW6	0	4	0		
Brest	73.3	SW2	1	6	0.4		6
	70.5	WSW4	2	2	0		2
	71.7	WSW2	3	4	9		-0
Tours	73.1	cisza	mgła	2	0		1
	72.8	—״—	3	2	0		1
Toulouse	74.3	—״—	3	7	–		7
	72.0	W4	1	2	0		1
	69.6	S4	deszcz	2	ślad		1
Mayence	66.9	W1	3	5	—״—		4
Löningen	62.0	SW6	3	4	0		3
	60.7	WNW10	3	6	ślad		–
	59.9	WNW10	deszcz	3	2		3
	57.4	WSW8	—״—	4	0.4		4
	61.4	WSW8	4	5	0		5
	64.6	WSW8	3	3	0.2		3
Breslau	64.0	WSW6	3	4	0.1		3
	67.2	SW6	4	5	0.1		5
	70.6	WSW8	3	1	0		-1
Kłajpeda	53.7	WNW2	4	3	2		–
	72.6	NW8	4	2	–		
	39.5	N1	1	1	–		
	55.3	WSW8	1	3	1		
	49.7	W8	2	4	3		
	51.2	NNW10	deszcz	3	0.4		
	55.2	NW10	—״—	5	2		
	53.6	WNW16	3	4	1		

Stacja	Ciśnienie mm	Wiatr	Zachmurzenie	Temp. °C	Opady mm
	45.3	WSW4	4	1	0
Gällivare	37.3	cisza	4	-12	0
	38.8	NNE4	mgła	-7	0
	48.0	SW10	4	4	0
	47.8	WSW8	2	-1	0
Oestersund	43.6	NW6	4	-1	0
	48.1	SW8	2	2	4
Ingö	38.4	SE4	2	-0	ślad
	41.1	SW6	śnieg	2	—״—
	42.8	NW8	krupy	2	—
Utsire	55.8	NNW14	deszcz	2	2
Kajana	37.9	cisza	4	-5	0
	39.3	NW6	4	0	ślad
	40.1	W6	4	-4	0
	29.1	S2	4	-2	0.3
	45.8	SW10	4	2	0
	48.2	W6		1	0
	47.0	WSW10	4	4	0
	44.6	WSW8	4	-1	0
W. Łuki	52.7	SW2	4	0	1
Kijów	61.5	NW8	4	2	0
Odesa	66.1	W2	mgła	3	1
Kem	36.4	WNW4	4	-6	0
	48.2	N18	3	-7	1
	60.3	WNW4	3	2	0.4
	54.2	cisza	0	-3	—
	66.0	SW1	4	–	–
	69.0	N4	mgła	4	–
Debreczen	68.9	W4	1	-2	ślad
	70.6	cisza	4	-2	0
	70.6	SW2	4	4	0
	75.0	cisza	0	3	–
	74.0	NE2	deszcz	9	–
Makon	74.0	WSW2	4	10	
	72.8	cisza	0	-4	
	68.4	cisza	3	10	0
	(29.0)	NW2	4	-15	0
Kahler Asten		WNW10	mgła	1	0
Fichtelberg	57.2	WNW18	—״—	-3	0

Stacja	Ciśn.	Kierunek		1275	2000	3500	5000
Warszawa	64.?	SW7	WNW14	WNW14	NNW10		

Ogólny stan atmosfery w dniu 6.I.25 r.

Wysokie ciśnienie nad Anglją i Francją oraz nad Alpami i Karpatami, niskie nad Laponja i Islandją.

W Polsce zmiennie, dość ciepło.

Wydawnictwo Państwowego Instytutu Meteorologicznego w Warszawie

Edition du soir [18 h. G. M. T.] *6. I. 25 r. N: 6 b.*

Izobary *6. I. Wtorek 1925 r. 18 h.*

Warszawa. Mapa pogody z dnia ... rano. Rocznik V. 6 b.

Przewidywany przebieg pogody w ciągu doby następnej

dnia 7. XI. 25 r.

Stacja	Ciśnienie	Wiatr	Zachmurzenie	Temp. °	Opady mm	Temp. Max.	Min.
	51.0	SW8	deszcz	1			
	57.9	SW6	4	2			
Warszawa	57.3	WSW8	4	2			
	59.3	W4	śnieg	2			
	63.4	W4	3	3			
Zakopane							
Kraków	61.8	W6	4	3			
	58.9	WSW8	4	2			
	56.0	W6	3	2			
	58.3	SW6	deszcz	5			
	62.4	SW8	—"—	7			
	66.6	SSW6	4	3			
	74.7	W6	3	7			
	76.5	WSW8	3	7			
	77.8	cisza	1	6			
Yarmouth	73.4	WNW4	0	2			
	75.4	W2	0	3			
	70.3	NNW10	1	6			
	71.4	WNW4	3	4			
Calais	74.3	N6	0	2			
Brest	77.3	N4	2	7			
	74.5	WNW4	0	3			
	74.1	NNW2	3	2			
	75.6	N6	0	7			
	72.3	cisza	4	3			
	76.4	S4	4	9			
	76.8	cisza	0	9			
	71.9	WSW2	1	2			
	73.1	WNW4	1	2			
Hannover	60.6	WNW6	0	1			
Aachen	71.3	W6	3	4			
	64.6	WNW6	0	2			
	58.3	WNW10	1	3			
	63.9	WNW12	1	3			
	63.6	W12	4	2			
	60.9	SW10	2	2			
	69.8	NW2	1	4			
	70.0	WNW6	2	1			
Kłajpeda	59.9	NW8	2	4			
	72.5	W1	4	3			
	56.6	WNW8	1	4			
	59.3	NNW12	1	3			
	62.6	NW12	2	5			
	55.3	NW10	burza	3			

Stacja	Ciśnienie mm	Wiatr	Zachm.	Temp. °	Opady mm	Temp. Max.
	48.8	SW6	0	-1		
	43.6	E2	2	-1		
	41.7	NNE2	4	-7		
	50.3	WNW10	1	2		
	53.2	W10	0	1		
	51.8	W12	śnieg	-6		
	54.4	WNW12	2	1		
	40.8	NE6	2	0		
	45.0	NW12	deszcz	3		
	53.5	NW12	krapy	1		
	62.4	WNW8	1	4		
	42.4	NW2	śnieg	0		
	44.2	NNW10	4	1		
	48.2	NW10	4	3		
	49.1	N2	śnieg	-8		
	50.5	W12	deszcz	6		
	42.3	WNW4	1	2		
	65.1	NNE12	2	9		
	65.5	SW1	deszcz	10		
Ancona	65.9	NW6	mgła	7		
	66.5	SSE1	3	10		
Messina	67.0	NNE6	4	13		
Taranto	66.5	W2	1	12		
	64.0	W10	3	11		
Venezia	65.5	cisza	4	7		

Warszawa

Wydawnictwo Państwowego Instytutu Meteorologicznego w Warszawie

Édition du matin [7 h. G.M.T.]. 7. I. 25. N: 7ª

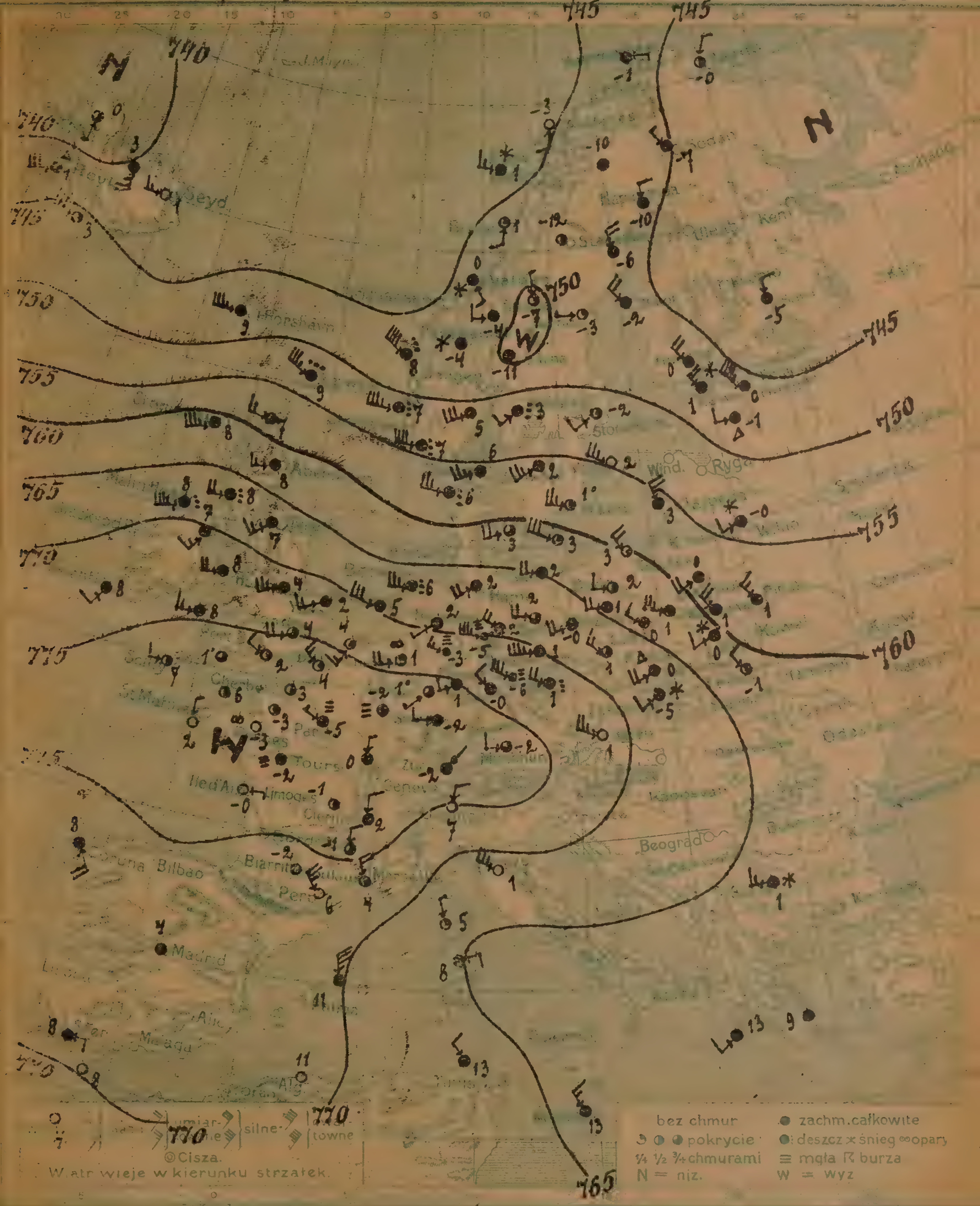

Warszawa. Mapa pogody z dnia 7. I. Środa 1925 r. [illegible] 7ª

Przewidywany przebieg pogody w ciągu doby następnej: Zachmurzenie przeważnie duże, miejscami drobne przelotne opady, temperatura bez znaczniejszych zmian, wiatry zachodnie. —

S. K.

Wydano dnia 7. I. 1925 r. o godz. 11 h.

9.1.25 r. № 7 a

	53.7	[illegible]	[illegible]	0	4	3	-1
	57.0	[illegible]	[illegible]	1	0	-	0
	57.6	[illegible]	[illegible]	0	0	3	0
	59.0	[illegible]	[illegible]	1	1.5	5	1
	61.3	W10	4	1	ślad	6	0
	63.9	WNW4	4	0	3	4	0
	60.0	[illegible]	[illegible]	2	2	4	0
	63.7	[illegible]	2	-1	2	5	-1
Wilno-unius	54.4	[illegible]	[illegible]	0	4	1	-1
Zakopane	66.6	[illegible]	śnieg	-2	2	3	-5
Kraków	62.9	[illegible]	[illegible]	0	2	5	1
Cieszyn							
	64.8	W6	4	1	ślad	6	[illegible]
Bydgoszcz	62.7	[illegible]	2	2	1	5	1
	60.0	NNE	1	3	0.1	5	1
	53.6	WNW14	deszcz	9	16		
Stornoway	64.4	WSW	4	8	9		
Aberdeen	63.0	[illegible]	4	8	0		
Holyhead	73.4	[illegible]	4	8	0		
Valentia	73.9	[illegible]	4	8	0		
	77.1	W4	2	7	0		
	72.0	N6	4	2	0		
	67.9	SW8	4	2	0		
	63.8	[illegible]	4	5	–		
	71.0	[illegible]	2	4	–		
[illegible]	75.4	[illegible]	4	4	0		
Le Havre	77.4	[illegible]	2	3	1	–	–
	77.7	WNW2	mgła	-5	0	–	-5
Dijon	77.5	[illegible]	4	0	0	–	-4
Rochefort	77.9	[illegible]	0	-0	0	–	[illegible]
Clermont	77.3	[illegible]	3	-1	0	–	-1
Toulouse	77.9	[illegible]	0	-4	ślad	–	-2
	73.4	[illegible]	[illegible]	-3	0	–	3
Strasbourg	75.7	W4	3	-2	0	–	-3
Nancy	77.8	cisza	mgła	-2	0	–	-2
[illegible]ingen	63.9	SW8	4	2	1	–	-0
	67.8	[illegible]	deszcz	6	ślad	–	–
	67.1	[illegible]	4	2	1	–	1
	64.5	N8	4	2	0	–	1
	67.6	[illegible]	3	2	0	–	1
Dresden	70.1	W14	4	1	1	–	-1
Breslau	66.5	[illegible]	2	1	2	–	1
	75.0	WSW4	4	1	0.1	–	1
	76.0	N4	3	2	0	–	-2
Kłajpeda	55.[illegible]	[illegible]	4	1	3	–	–
	70.4	NNE4	0	7	–		
	61.4	WSW8	deszcz	3	ślad		
	54.5	[illegible]	4	6	0		
	56.5	[illegible]	deszcz	6	1		
	60.0	[illegible]	[illegible]	3	0		

	33.3	SW4	1	-2	0	–
	45.0	W2	1	-3	0	–
Gallivare	46.6	cisza	4	-10	1	–
	54.6	WNW12	0	-2	0	–
	51.[illegible]	[illegible]	deszcz	3	ślad	–
	40.5	W4	4	-4	0	–
	55.4	SW10	4	2	0	–
	44.0	S4	0	-3	0	
	45.7	S4	1	1	ślad	–
	45.3	SE4	śnieg	0	—"—	
Utsire	53.6	[illegible]	deszcz	7	8	
	46.6	NW8	4	0	0	–
	43.6	N4	4	-5	2	–
	40.6	N1	4	-3	0	–
	45.9	NW3	4	-2	ślad	–
	45.0	NW2	4	-7	–	–
	47.5	NW8	śnieg	1	0	2
	47.7	W4	krupy	-1	1	0
	52.4	NW6	4	2	0	3
	47.2	W14	4	9	10	
	61.2	W6	0	1	–	
Wien	70.0	WNW10	0	1	–	
	71.0	WNW8	deszcz	1	–	
	75.0	cisza	[illegible]	4	–	
	72.0	SE6	4	8	–	
Mahon	70.0	W12	4	11	–	
	69.6	WNW10	0	1	–	
Pertusato	65.2	ESE4	4	8	–	
	65.4	W6	śnieg	1	–	
	61.7	cisza	4	9	0	–
	64.0	NW6	4	13	–	
Bizerta	67.0	NW4	4	13	–	
	71.0	cisza	0	11	–	
	(284)	NW6	mgła	-19	ślad	–
Kahler-Asten	–	WNW6	mgła	-3	0	–
Fichtelberg	61.0	WNW14	—"—	-6	2	–

[illegible]czenia pilotowe

Ogólny stan atmosfery w dniu 7.1.25 r. 7 h [illegible]

Wysokie ciśnienie nad Europą zachodnią i południową, niskie nad Islandją i Europą północną. W Polsce przeważnie pochmurno, miejscami śnieg, temperatura w pobliżu 0°.

Wydawnictwo Państwowego Instytutu Meteorologicznego w Warszawie

Édition du soir [18h. G-M-T.]. 7. I. 25. N° 7 b.

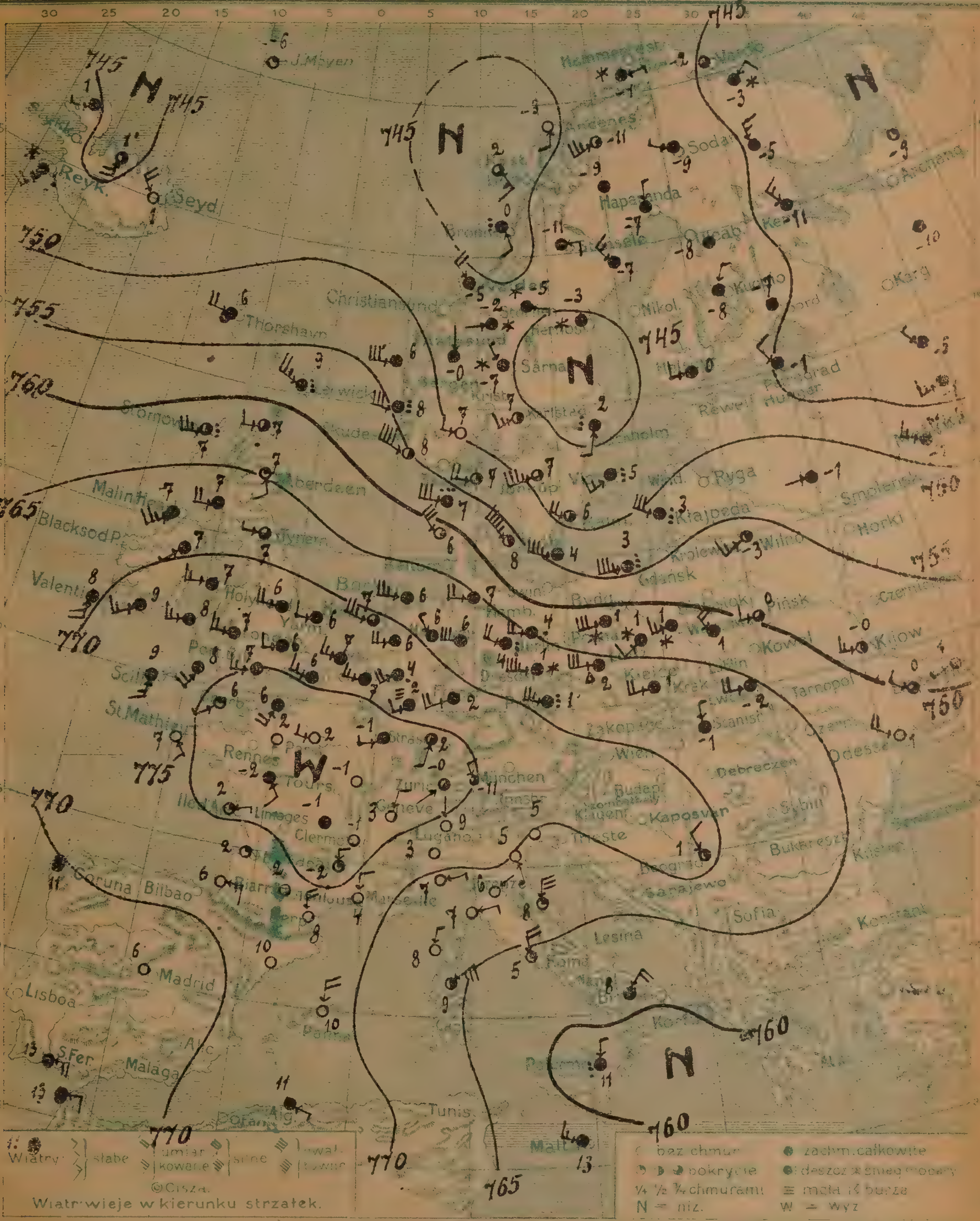

Warszawa. Izobary z dnia 7. I. Środa 1925 r. 18h rano. Rocznik VI. N. 7 b.

Przewidywany przebieg pogody w ciągu doby następnej

Wydano dnia .... 1924 r. o godz. ....

[illegible]	[illegible]	[illegible]	[illegible]	-3
[illegible]	53.7	[illegible]	[illegible]	0
[illegible]				
[illegible]	[illegible]	[illegible]	4	1
Kiwerce				
Warszawa	[illegible]	[illegible]	śnieg	1
Łódź	[illegible]	[illegible]	—"—	1
Lublin				
Lwów	[illegible]	[illegible]	[illegible]	-2
Kraków	56.5	[illegible]	2	1
Poznań	[illegible]	[illegible]	śnieg	-1
Chojnice				
Gdańsk	[illegible]	[illegible]	deszcz	3
Lerwick	[illegible]	[illegible]	—"—	9
[illegible]	[illegible]	[illegible]	—"—	7
Aberdeen	[illegible]	[illegible]	1	7
Holy Head	[illegible]	SW	[illegible]	7
[illegible]	[illegible]	S	4	8
Scilly	[illegible]	S	4	9
[illegible]	[illegible]	[illegible]	4	6
Tynemouth	[illegible]	[illegible]	3	7
[illegible]	[illegible]	[illegible]	3	7
Vlissingen	[illegible]	[illegible]	4	7
Calais	[illegible]	[illegible]	4	9
Brest	[illegible]	[illegible]	0	7
Paris	[illegible]	[illegible]	0	2
Dijon	[illegible]	cisza	0	-1
Ile d'Aix	75.5	[illegible]	1	2
Clermont	[illegible]	[illegible]	1	-1
[illegible]	73.4	[illegible]	0	6
Tours	[illegible]	[illegible]	4	-2
Strasbourg	[illegible]	[illegible]	2	2
[illegible]	[illegible]	[illegible]	4	7
Borkum	[illegible]	[illegible]	4	6
Hamburg	[illegible]	[illegible]	4	7
Lödingen?	[illegible]	[illegible]	4	6
[illegible]	[illegible]	[illegible]	4	4
[illegible]	[illegible]	[illegible]	śnieg	1
[illegible]	[illegible]	[illegible]	krupy	2
[illegible]	[illegible]	[illegible]	4	2
Hanover	[illegible]	[illegible]	4	6
Kłajpeda	[illegible]	[illegible]	deszcz	3
Genève	[illegible]	[illegible]	0	3
[illegible]	[illegible]	[illegible]	2	-0
[illegible]	[illegible]	[illegible]	3	9
Dania	[illegible]	[illegible]	2	8
[illegible]	[illegible]	[illegible]	1	7
[illegible]	[illegible]	[illegible]	deszcz	7
[illegible]	[illegible]	[illegible]	1	6
[illegible]	[illegible]	[illegible]	4	4

[illegible]	44.3	[illegible]	[illegible]	2
[illegible]	44.6	[illegible]	śnieg	-3
[illegible]	46.5	N1	4	-7
[illegible]	[illegible]	SW	deszcz	5
[illegible]	[illegible]	[illegible]	4	7
[illegible]	43.5	cisza	śnieg	-2
[illegible]	45.5	[illegible]	3	7
[illegible]	44.9	S4	0	-3
[illegible]	[illegible]	SE4	deszcz	3
[illegible]	[illegible]	[illegible]	4	-5
Utsire	[illegible]	W12	—"—	8
[illegible]	45.9	W4	4	0
[illegible]	45.8	cisza	4	-7
[illegible]	46.3	[illegible]	4	-8
Kajana	45.6	cisza	4	-8
[illegible]	45.8	WNW2	4	-8
[illegible]	46.8	[illegible]	4	-1
[illegible]	[illegible]	[illegible]	4	-1
Kijów	[illegible]	NE	2	-0
Odesa	52.8	WNW6	0	1
Kem	52.6	NW6	4	-11
[illegible]	[illegible]	cisza	1	-6
[illegible]	52.1	N5	4	6
[illegible]	[illegible]	[illegible]	0	1
[illegible]	[illegible]	[illegible]	deszcz	4
[illegible]	[illegible]	NE	4	-7
[illegible]	65.0	cisza	0	6
[illegible]	[illegible]	—"—	4	11
S. Fernando	62.0	E	4	13
[illegible]	69.6	ENE2	0	7
[illegible]	60.3	NE	0	6
Venezia	[illegible]	cisza	0	5
[illegible]	[illegible]	N6	1	5
Messina	[illegible]	NNE2	1	8
Taranto	[illegible]	NE8	4	8
[illegible]	55.2	NE10	2	9
[illegible]	[illegible]	N1	deszcz	11
[illegible]	[illegible]	[illegible]	2	1
[illegible]	[illegible]	[illegible]	4	13
Tanger	[illegible]	[illegible]	4	13
[illegible]	[illegible]	ESE2	4	11
[illegible]	[illegible]	[illegible]	3	-11

Warszawa

[illegible]	1100	1600

Wydawnictwo Państwowego Instytutu Meteorologicznego w Warszawie

Edition du matin [7 h. G. M. T.]. 8. I. 25. N° 8 a

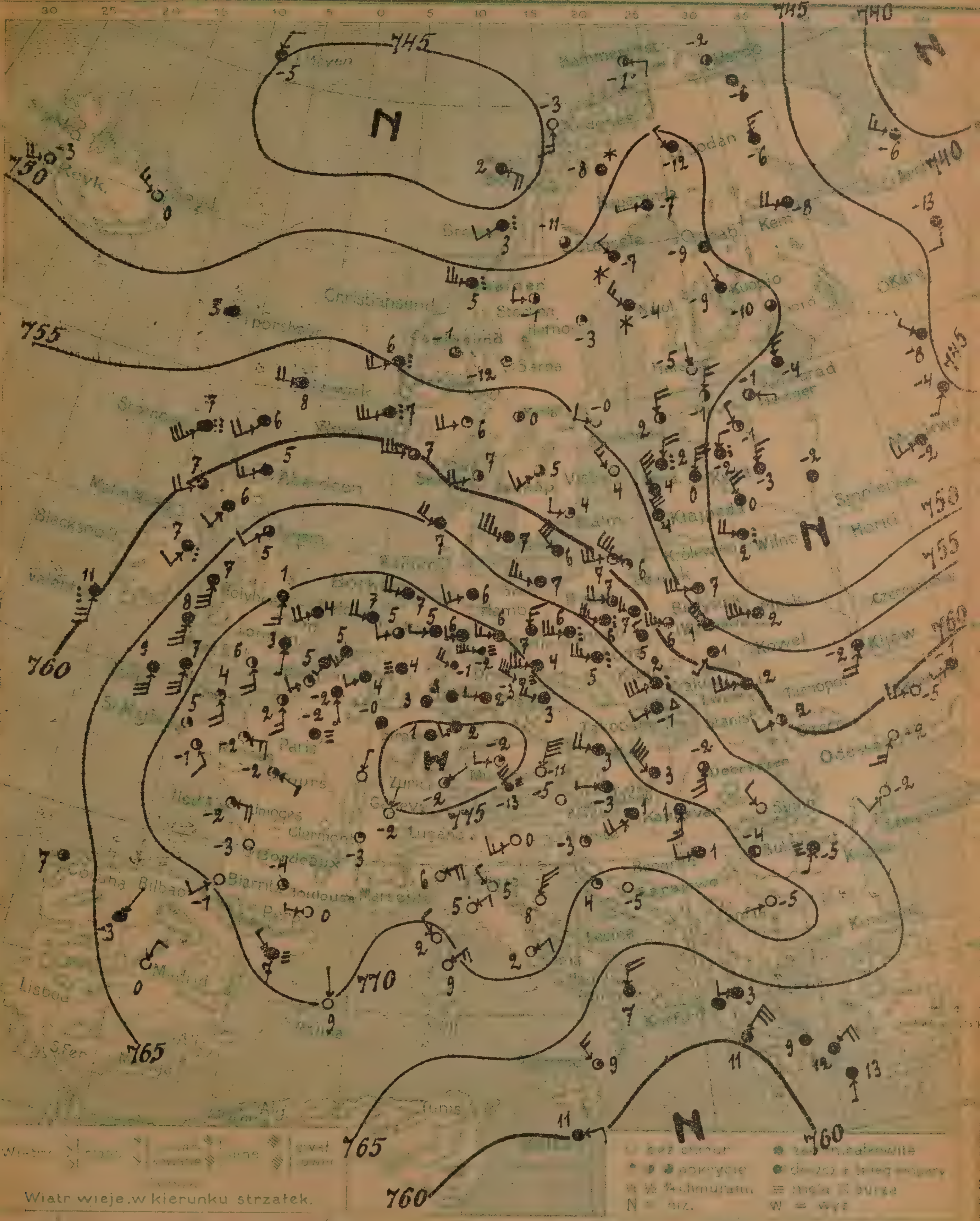

Warszawa. Mapa pogody z dnia 8. I. Czwartek 1925 r. 7 rano. Rocznik VI. Nr 8 a

Przewidywany przebieg pogody w ciągu doby następnej: Chłodniej, zachmurzenie umiarkowane, słabe wiatry z kierunków zachodnich. —

W. N.

Wydano dnia 8. I. 1925 r. o godz. 11.

Spostrzeżenia meteorologiczne z d[illegible] 8.I.25r. N°8a

Stacja	Ciśnienie 700 mm +	Wiatr	Zachmurzenie	Temp. °C	Opady mm	Temp. Max	Temp. Min
[illegible]	48.4	WNW8	[illegible]	2	11	2	-1
Pińsk	50.8	W14	4	2	ślad	–	-2
Białystok	52.8	W12	4	7	5	3	0
Brześć n/B	54.3	NW10	4	3	47	3	-0
Kiwerce							
Warszawa	58.5	W10	3	6	3	3	0
Łódź	61.7	NW4	4	5	5	2	1
	58.1	SW2	4	1	5	1	-2
Lwów	60.6	W10	4	2	1	2	-3
Wilno	48.4	WSW8	deszcz	2	16	3	-1
	58.0	WSW4	krupy	-1	1	1	-4
	65.1	WSW12	deszcz	2	2	3	1
Cieszyn							
Poznań	64.6	WNW10	deszcz	6	3	3	1
Toruń	61.1	WNW6	4	7	1	–	1
Bydgoszcz	62.1	W8	2	7	3	3	1
[illegible]ozero							
Hel							
	59.0	WNW14	1	6	0.1	1	6
Lerwick	55.9	W8	4	8	3		
Stornoway	56.8	SW12	deszcz	7	0.2		–
Aberdeen	62.0	SW6	4	5	0		
Holy Head	65.1	S12	4	7	0		
Valentia	58.3	S12	deszcz	11	5		
Scilly	66.2	S12	4	9	0		
	71.0	SW8	4	4	0		
	65.5	SW4	3	5	0		
	70.5	W8	4	7	–		
	72.6	SSW6	4	5	–		
Calais	72.3	SSW2	4	5	0		
Brest	70.1	—	1	5	0		
Paris	74.0	cisza	mgła	-2	0		
Dijon	74.0	NNE2	0	–	0		
Ile d'Aix	71.3	E6	1	-2	–		
Toulouse	70.9	cisza	1	-4	0		
Biarritz	69.8	SW2	0	-1	0		
Rennes	72.0	E6	1	-2	0		
Strasbourg	75.2	cisza	4	1	0		
	73.0	SW4	4	4	0		
Magdeburg	70.1	W6	4	6	0.1	–	6
	70.2	W8	4	7	–	–	–
	68.8	WSW6	4	6	0	–	6
	63.7	WNW10	4	7	0	–	5
Berlin	67.7	N6	4	7	0.3	–	4
Dresden	69.9	W10	4	4	13	–	1
Breslau	66.2	WNW12	deszcz	5	2	–	2
Frankfurt a/M.	74.6	SW4	4	3	0	–	3
	76.2	WSW4	1	-2	0	–	-2
Kłajpeda	53.3	NNW12	4	4	3	–	–
	74.7	NNE1	4	-2	–		
Zürich	76.0	NE1	1	-2	0		-3
Lugano							
Kjöbenhavn	62.6	WNW14	4	7	0		
Skagen	58.8	WSW8	2	7	0		
	65.3	WNW8	4	7	0		
Hammershus	61.5	NW12	4	6	0		

Stacja	Ciśnienie	Wiatr	Zachmurzenie	Temp. °C	Opady mm	Temp. Max
	54.4	WNW4	0	-0	0.4	
Hernösand	49.8	cisza	1	-3	7	–
Haparanda	50.1	W2	4	-7	0	–
Wisby	55.8	NW6	0	4	0	–
	56.1	cisza	2	0	0	–
Kalmar	55.3	WNW4	1	4	0	–
Jönköping	53.2	SW6	3	5	0	–
Andenes	45.4	S6	0	-3	0	
	46.7	SW4	deszcz	3	ślad	
	50.9	W10	—"—	5	3	
Utsire	59.4	WSW10	—"—	7	5	
	51.5	N–	0	-5	0	–
	50.1	cisza	3	-10	0.5	–
	50.9	NNW1	4	-9	0	–
	50.7	NW6	śnieg	-4	ślad	–
	50.3	NW2	4	-12	0.1	–
	50.4	NNE6	4	-1	2	-0
	47.5	NNW2	4	-1	0	-1
	51.8	N8	4	2	5	4
	47.5	N6	4	-4	0	
	47.9	WSW6	4	-2	0	
Kijów	56.2	SW8	4	-2	0	
Kem	46.8	WNW8	4	-8	1	
Odesa	54.1	SW6	0	-2	–	
	45.2	NNE4	4	-5	0	
	52.0	cisza	4	3	–	
	47.4	WNW6	0	0	–	
	60.5	W8	4	3	0	4
	73.9	cisza	0	-5	0	3
	72.0	WNW8	4	3	2	
Riga	50.6	N10	4	0	5	
Libawa	53.8	NNW12	4	4	0.4	
Malnava	48.0	N6	4	-3	5	
Dünaburg	46.6	NNW8	4	0	5	
Vindava	51.5	N8	deszcz	2	ślad	
	67.8	NW12	2	3	0	5
	70.9	W2	4	-3	0	4
	70.0	S6	4	1	0	6
	73.0	NNE2	0	0	–	
	63.0	cisza	4	7	0	
Barcelona	72.0	NW2	mgła	7	–	
	70.5	ENE8	1	6	0	
	69.8	NW2	0	5	0	–
Livorno	71.0	ENE4	0	5	0	
	72.2	NE4	0	2	0	–
Messina	61.5	NW6	1	7	0.3	–
Taranto	64.9	NNE8	4	7	0.2	
Venezia	71.2	WSW4	0	0	0	–
	72.0	W4	4	1	–	
	68.0	SW2	mgła	-5	–	
	71.0	W1	0	-5	–	
Santorini	62.0	S2	4	13	–	
	62.2	cisza	4	9	–	
	60.0	ENE4	4	11	–	
	(20.4)	NNE15	0	-11	6	
	(30.7)	NW6	mgła	-13	2	

A.K.

Spostrzeżenia pilotowe.

		10	1000	1500	2000	25
Warszawa						

Ogólny stan atmosfery w dniu 8.I.25r. N°8a
Wysokie ciśnienie nad kontynentem Europy, niskie nad Atlantykiem i Rosją północną. W Polsce zachmurzenie przeważnie duże, temperatura od -1° do +7°C, umiarkowane wiatry zachodnie.

Wydawnictwo Państwowego Instytutu Meteorologicznego w Warszawie
Édition du soir [18 h. G. M. T.]. 8. I. 25. N° 8 b.

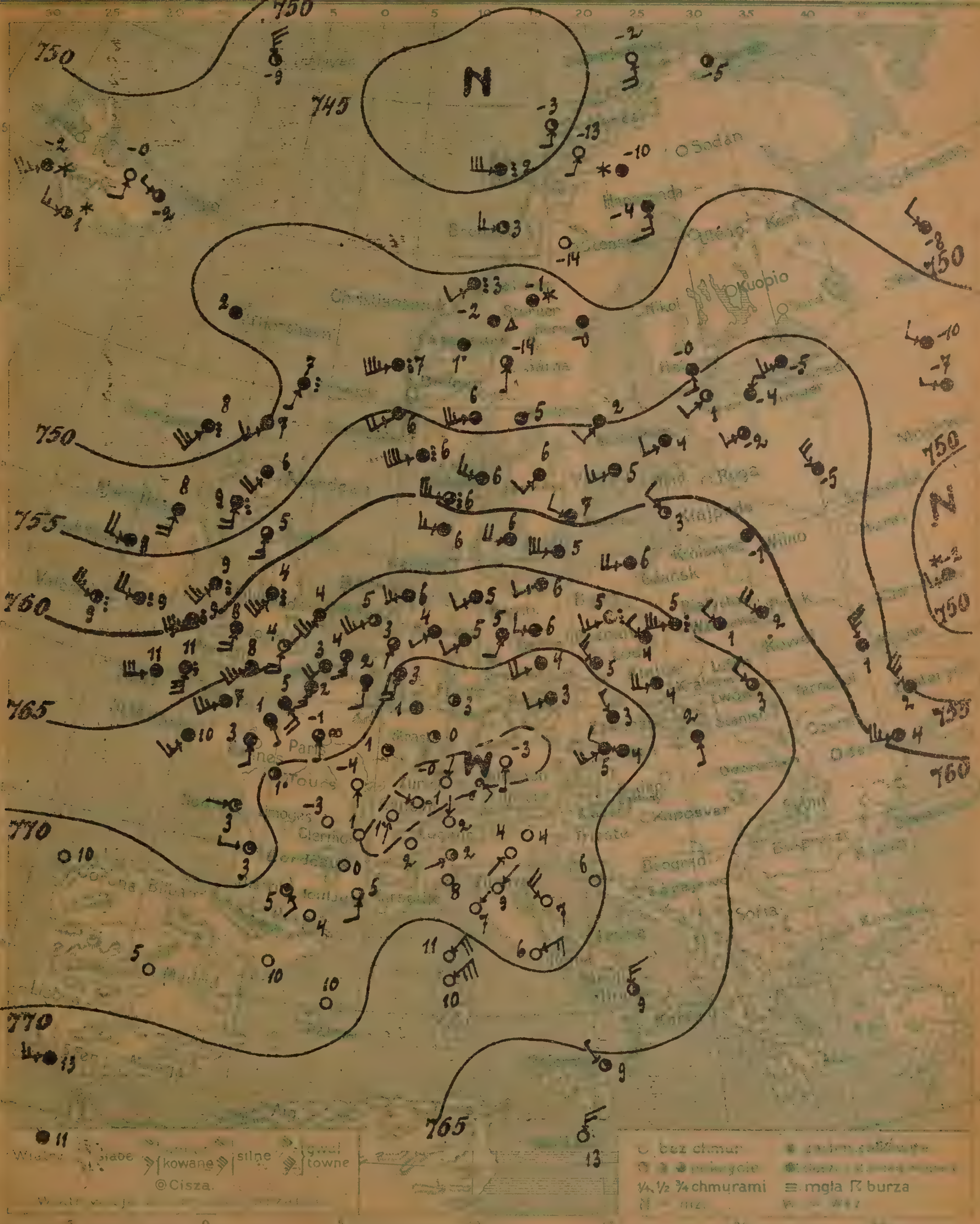

Warszawa. Izobary z dnia 8. I. Czwartek 1925 r. 18 h. Rocznik V. N° 8 b.

Przewidywany przebieg pogody w ciągu doby następnej

W ... dnia 1925 r. o godz.

[illegible] 8.1.25r. N°86

Stacja	Ciśnienie 700 mm +	Wiatr	Zachmurzenie	Temp. °C	Opady mm
[illegible]	60.8	cisza	4	1	
[illegible]	61.7	WNW8	4	2	
[illegible]	63.3	NW4	2	1	
[illegible]	65.0	W10	deszcz	5	
[illegible]	67.3	NW4	4	4	
[illegible]	66.7	NW4	3	3	
[illegible]	69.1	W8	4	4	
[illegible]	67.8	WSW6	deszcz	5	
[illegible]	63.1	W8	4	6	
[illegible]	50.9	SSW2	deszcz	7	
Stornoway	46.5	SSW10	—"—	8	
Aberdeen	53.2	SSW8	4	6	
Holy Head	56.4	SSW10	deszcz	9	
Valentia	58.7	WNW10	—"—	9	
Scilly	61.3	WSW12	4	11	
Yarmouth	65.0	SSW10	4	4	
[illegible]	56.9	S6	3	5	
[illegible]	65.7	SW10	3	5	
[illegible]	67.9	S6	3	4	
Calais	67.3	SSW8	4	3	
Brest	—	SSW6	4	10	
Paris	68.8	SSE2	opary	-1	
Dijon	71.6	S1	0	-4	
Ile d'Aix	69.6	W1	1	3	
[illegible]	70.5	cisza	0	-3	
Perpignan	71.3	—"—	0	4	
Rennes	68.8	SSE4	4	3	
Cherbourg	70.7	cisza	1	0	
[illegible]	68.4	S4	4	2	
Hanover	68.5	SW4	4	5	
[illegible]	67.1	WSW6	4	6	
Hamburg	67.4	SW4	4	5	
Swinemünde	65.4	WSW4	4	6	
Berlin	68.2	W4	4	6	
Dresden	70.4	WSW8	4	4	
Breslau	69.1	NNW6	4	5	
Frankfurt a/M.	71.4	cisza	2	3	
[illegible]	73.9	S2	0	-3	
Kłajpeda	60.7	NW4	1	3	
Genève	72.9	SSW1	0	1	
Zürich	72.7	NNE1	0	-0	
Lugano	70.9	N1	0	2	
København	63.3	W8	4	6	
Skagen	58.5	WNW6	4	6	
Hanstholm	59.7	W10	deszcz	6	
Blaavandshuk	63.0	W6	4	6	
[illegible]	62.6	W12	4	5	

Stacja	Ciśnienie mm	Wiatr	Zachmurzenie	Temp. °C	Opady mm
[illegible]	54.8	SW4	4	2	
[illegible]	50.2	cisza	4	-0	
[illegible]	49.4	S6	4	-4	
[illegible]	57.6	WSW4	4	5	
[illegible]	54.6	cisza	4	5	
[illegible]	49.4	—"—	krupy	-3	
[illegible]	58.5	SW4	4	6	
[illegible]	43.3	S4	1	-3	
[illegible]	48.2	W6	1	3	
[illegible]	50.3	SW4	deszcz	3	
Utsire	55.2	SW8	4	6	
Helsinki	54.8	S4	4	-0	
Sortavala					
Wasa					
Sodankylä					
Tallin (Rewel)	55.8	SW4	0	-1	
Dorpat	57.0	WSW4	4	-2	
[illegible]	57.6	WSW4	4	4	
[illegible]	56.0	WSW6	4	-5	
Elisawetgrad	54.5	NW10	4	2	
Kijów	56.8	NNW10	4	1	
Odesa	57.6	W10	4	4	
Jarosław	51.4	WNW2	4	-7	
[illegible]	48.3	NNW10	2	-9	
[illegible]	50.9	cisza	4	2	
[illegible]	49.3	WNW2	3	-2	
[illegible]	70.0	WSW6	4	5	
[illegible]	71.0	WSW4	4	3	
[illegible]	70.6	NNW2	4	3	
[illegible]	68.6	S2	4	2	
Bratislava	71.5	WNW4	4	4	
[illegible]	72.0	cisza	0	5	
[illegible]	71.0	—"—	0	10	
S. Fernando	69.0	WSW6	4	13	
[illegible]	70.2	cisza	0	8	
[illegible]	68.9	NE1	0	9	
Livorno	76.0	NE1	0	7	
[illegible]	72.9	ENE6	0	6	
Messina	64.5	NW2	2	9	
Taranto	66.2	N6	0	9	
[illegible]	66.8	NE12	0	10	
Venezia	71.0	cisza	0	4	
[illegible]	63.0	N6	0	13	
Rabat	66.0	cisza	4	11	
[illegible]	67.1	ESE4	0	0	

	4000	4500	5000			

Wydawnictwo Państwowego Instytutu Meteorologicznego w Warszawie

Édition du matin [7h G. M. T.]. 9. I. 25. Nº 9a.

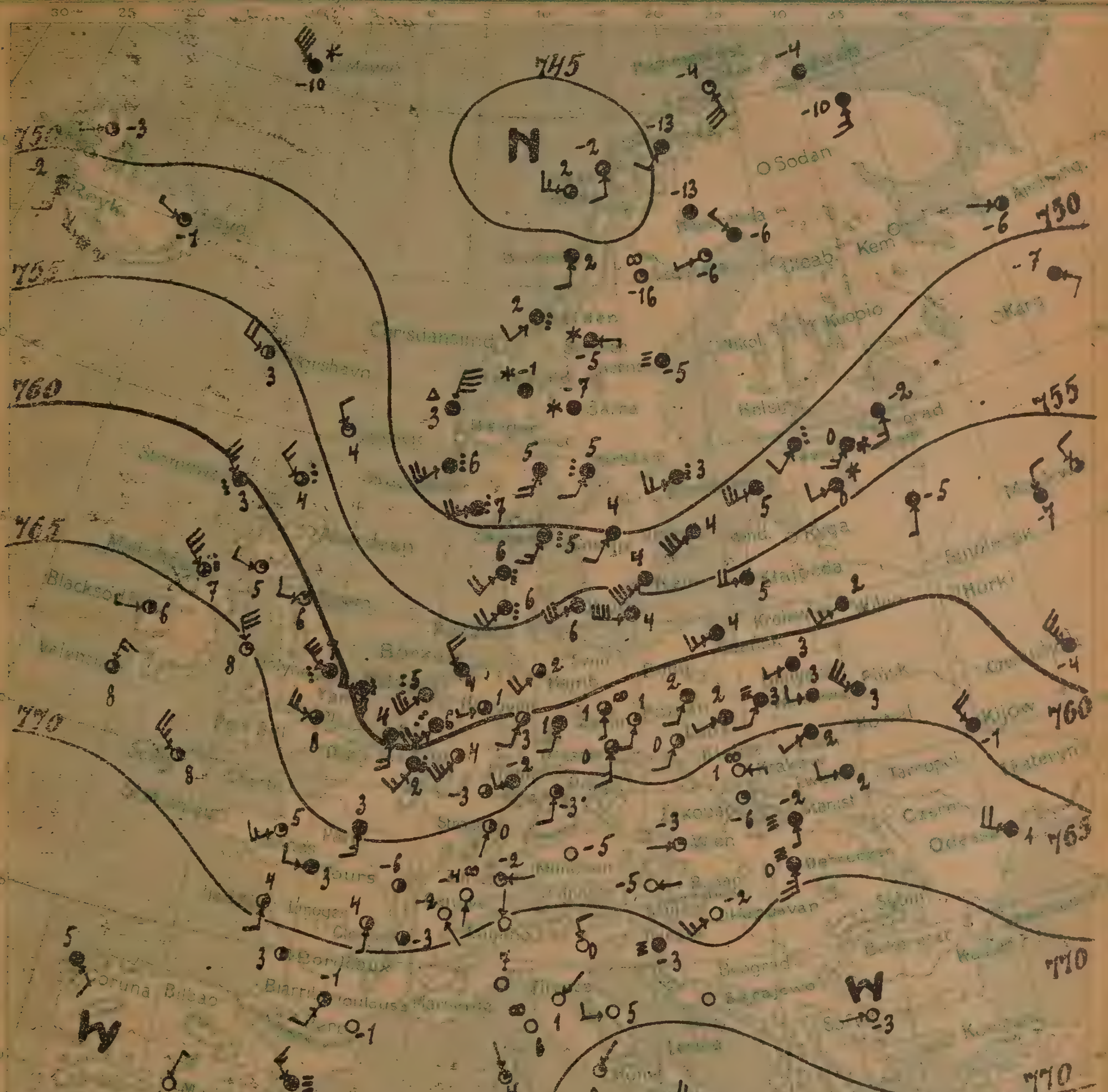

Warszawa. Mapa pogody z dnia 9. I. Piątek. 1925 r. 7 rano. Rocznik V. Nr 9a.

Przewidywany przebieg pogody w ciągu doby następnej: zachmurzenie zmienne (wzrastające), przelotne deszcze, mglisto, temperatura przeważnie powyżej 0° [na południu kraju rankiem przymrozki]; wiatry południowe i południowo-zachodnie. — StB.

Wydano dnia 9. I. 1925 r. o godz. 11h.

Spostrzeżenia meteorologiczne z dnia dzisiejszego rano 9.I.25 r. № 9c

	Stacja	Ciśnienie	Wiatr	Zachmurzenie	Temp. °C	Opady mm	Temp. Max	Temp. Min
Polska	Wilno	58.9	WSW6	4	2	1	2	-9
	[illegible]	62.2	NW10	4	3	ślad	-	-2
	[illegible]	62.0	WSW4	4	3	0	5	0
	[illegible]	60.3	W4	4	3	0	6	1
	[illegible]							
	[illegible]	63.6	SW4	mgła	3	0.1	8	3
	[illegible]	64.6	WSW6	4	2	0	6	2
	Lublin	-	SW2	4	2	0	7	2
	Lwów	67.9	W4	4	2	0	4	2
	[illegible]	58.3	WSW4	deszcz	2	2	3	-2
	[illegible]	68.8	cisza	1	-6	2	2	-6
	Kraków	65.8	E2	mgła	1	3	4	2
	Cieszyn							
	Poznań	63.3	SSW4	4	2	ślad	7	2
	Chojnice							
	Toruń							
	Hel							
	Puck							
	Gdańsk	59.7	WSW6	4	4	0	8	4
	Lerwick	54.5	NW4	1	4	11		
	Stornoway	61.3	NW10	deszcz	3	-		
	London	61.8	WNW6	3	8	1		
	Holy Head	65.8	NNW12	1	8	-		
	[illegible]	68.6	NNE6	3	8	1		
	Scilly	68.8	NW10	2	8	1		
	Yarmouth	58.5	W6	deszcz	7	-		
	[illegible]	60.8	W4	1	6	-		
	Helder	67.4	SW10	deszcz	6	ślad		
	[illegible]	59.9	S8	4	4	0.1		
Francja	Toulouse	72.7	SSW4	3	-1	0	-	-2
	Mayence	64.5	cisza	4	-3	0	-	-3
	Paris	64.3	S4	4	3	2	-	-2
	[illegible]	69.2	cisza	2	-6	0	-	-7
	[illegible]	67.0	S4	2	4	-	-	-
	Clermont	69.5	S2	2	4	0	-	-
	Perpignan	71.0	cisza	0	-1	0	-	-2
	Rennes	67.9	WSW6	1	5	1	-	1
	[illegible]	66.5	SSW4	1	0	0	-	-4
	[illegible]	62.0	SSW6	deszcz	2	1	-	-
Niemcy	Hannover	60.0	SSW4	2	3	0	-	1
	[illegible]	56.8	NW8	4	4	-	-	-
	[illegible]	58.5	SW8	2	2	0	-	2
	Magdeburg	61.3	SSW4	4	1	0	-	0
	Berlin	61.4	S2	mgła	1	0	-	-
	Dresden	63.4	S6	3	-0	0	-	-1
	[illegible]	63.7	SSW4	2	0	0	-	0
	[illegible]	65.9	WSW4	2	2	0	-	-3
	[illegible]	66.5	cisza	0	-5	0	-	-7
	Kłajpeda	56.8	W8	4	5	0	-	-
	[illegible]	69.9	SE1	0	-2	0	-	-4
	Zürich	69.5	E1	1	-2	0	-	-3
	[illegible]	70.3	N1	0	-	0	-	-3
Dania	[illegible]	56.5	WSW12	4	6	ślad		
	[illegible]	50.5	SW6	deszcz	5	2		
	[illegible]	43.5	SW8	—"—	6	3		
	[illegible]	53.1	SW8	—"—	6	0.2		
	[illegible]	56.7	W10	4	4	0		

Stacja	Ciśnienie	Wiatr	Zachmurzenie	Temp. °C	Opady mm	Temp. Max
[illegible]	48.7	WSW6	deszcz	3	0.5	-
[illegible]	46.0	cisza	mgła	-5	0	-
[illegible]	46.3	NW4	4	6	7	-
[illegible]	59.1	SW12	4	4	0.1	-
[illegible]	48.5	SW4	deszcz	5	0	-
Kalmar	54.2	SW14	4	4	0	-
[illegible]	51.4	SW4	4	4	1	-
[illegible]	42.7	S4	3	-2	0	
[illegible]	45.4	S4	4	2	0	
[illegible]	53.7	SW4	deszcz	2	1	
Utsire	45.6	SW10	—"—	6	3	
[illegible]						
[illegible]						
[illegible]						
[illegible]						
[illegible]						
[illegible]	50.2	SW4	deszcz	-	-	2
[illegible]	52.9	WSW4	śnieg	0	1	1
[illegible]	51.6	WSW10	4	5	0	5
[illegible]	51.0	S6	4	-2	-	
[illegible]	57.6	N6	4	-7	-	
Kijów	63.6	NNW8	4	-1	3	
Odesa	65.5	WNW8	4	2	0	
Jarosław	55.5	NW4	3	-	1	
[illegible]	43.9	NW6	śnieg	-10	ślad	
[illegible]	55.4	WNW6	2	3	1	
[illegible]	50.5	WNW2	1	-1	-	
[illegible]	68.0	W1	4	-3	0	5
Graz	69.1	E2	0	-5	0	5
[illegible]						
[illegible]						
[illegible]						
[illegible]						
[illegible]						
[illegible]						
[illegible]	68.0	S2	mgła	-2	-	
Debreczen	65.9	S10	mgła	0	0	4
Kaposvar	69.0	SW6	0	-2	0	4
[illegible]	70.3	E-	-	-	-	-
[illegible]	74.0	NNE2	4	0	0	
[illegible]	72.0	SE4	4	5	0	
S. Fernando	68.0	E12	4	12	0	
[illegible]	69.0	cisza	0	7	-	
[illegible]	69.0	NE1	0	1	-	
Ancona	70.[illegible]	W4	0	5	-	
[illegible]	69.7	NE1	0	0	-	
Taranto	68.0	WNW8	2	7	-	
Messina	67.0	NW4	4	10	-	
Livorno	69.8	cisza	opary	6	-	
Venezia	[illegible]	N4	0	0	-	
[illegible]	71.0	SE2	1	0	-	
Sarajewo	72.0	cisza	0	-	-	
[illegible]	73.0	W1	0	-3	-	
Korfu	65.0	NE4	0	7	-	
[illegible]	66.9	NNE6	1	6	-	
[illegible]	66.0	NNE10	3	13	-	
[illegible]	70.0	WNW4	4	7	4	
[illegible]	71.0	cisza	0	9	0	
[illegible]	23.5	W6	0	-6	0	-6
[illegible]	33.5	WSW4	0	-6	0	-
[illegible]						

Spostrzeżenia pilotowe.

Stacja	Godz.	Wiatr dolny	500	[illegible]	[illegible]	[illegible]	2500	3000	3500	4000	4500	5000	[illegible]	[illegible]	Uwagi
Warszawa															

Ogólny stan atmosfery w dniu 9.I.25 r. № 9a

Wysokie ciśnienie nad Hiszpanją, Francją oraz półwyspem Bałkańskim, niskie nad Norwegją. W Polsce pochmurno, odwilż.

Wydawnictwo Państwowego Instytutu Meteorologicznego w Warszawie

Édition du soir [18 h. G. M. T.]. *9. I. 25. N° 9 b.*

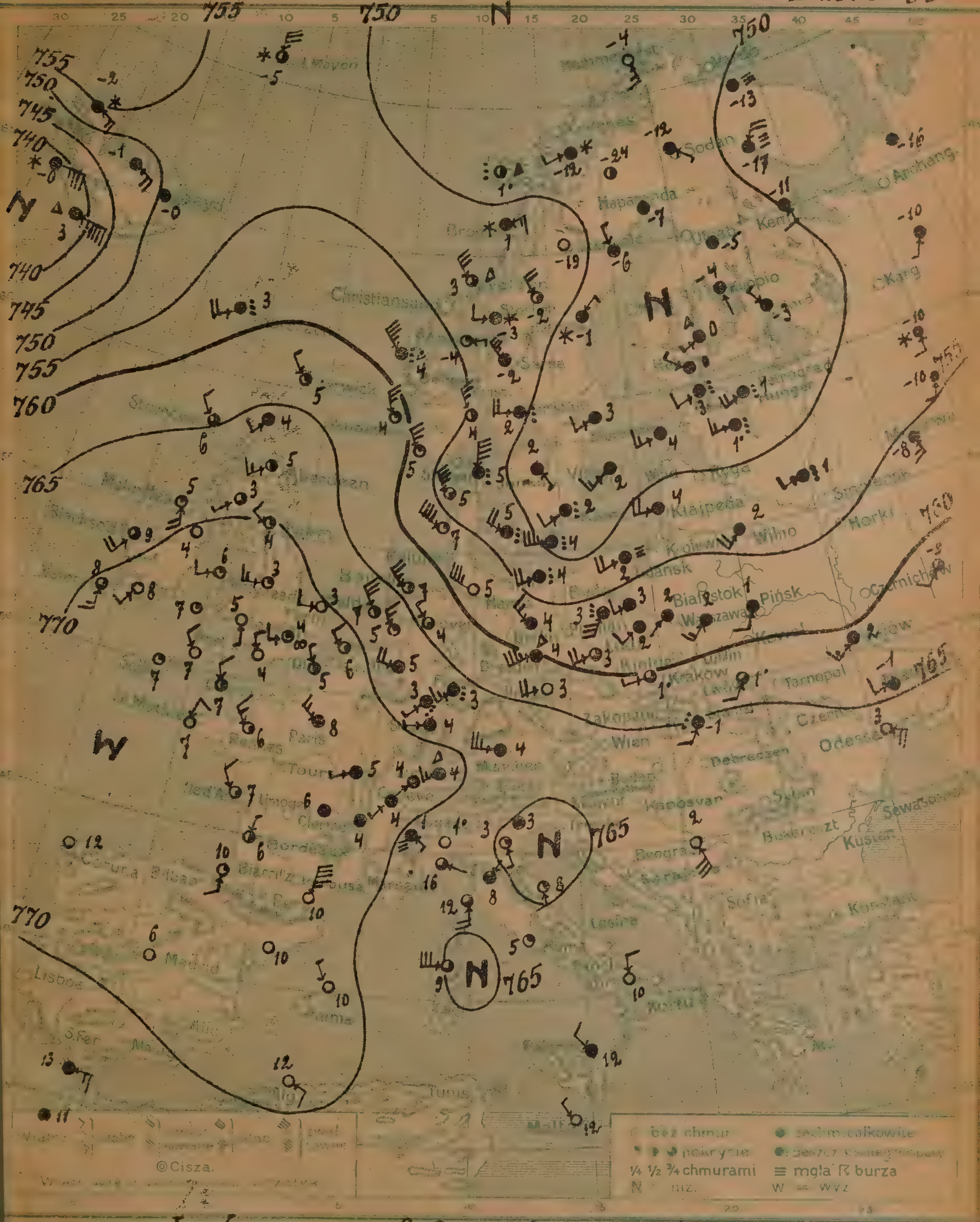

Izobary

Warszawa Mapa pogody z dnia *9. I. Piątek.* *1925* r. *18 h* rano. Rocznik V. *9. b.*

Przewidywany przebieg pogody w ciągu doby następnej

Wydano dnia *1925* r. o godz.

[illegible] z dnia dzisiejszego rano [illegible] 1935 r. N 95

Stacja	Ciśnienie mm	Wiatr	Zachmurzenie	Temp. °C	Opady mm	Temp. max	Temp. min
Wilno	54.4	SW5	4	2			
[illegible]	58.6	SW4	4	1			
Białystok							
Brześć n/B	57.2	SW6	4	2			
Kiwerce							
Warszawa	55.9	SW1	4	2			
[illegible]	57.8	SW4	4	2			
Lublin							
Lwów	69.0	SSW4	3	1			
Zakopane							
Kraków	60.6	SSW2	3	1			
Cieszyn							
Poznań	56.2	SSW12	deszcz	3			
Toruń	56.4	SW4	4	3			
[illegible]							
Chojnice							
Tczew							
Hel							
Puck							
[illegible]	57.9	SW5	mgła	2			
[illegible]wick	62.9	NW2	2	5			
Stornoway	64.3	NW4	3	6			
Aberdeen	67.8	WSW6	2	5			
Holy-Head	71.8	WSW4	1	6			
Valentia	70.4	S6	3	8			
Scilly	73.5	cisza	1	7			
[illegible]	70.5	W4	0	3			
[illegible]	70.0	WNW4	1	4			
Helder	67.7	NNW12	2	7			
Vlissingen	70.3	NW4	1	6			
[illegible]	71.4	NNW2	2	5			
Brest	75.0	NNE4	0	7			
[illegible]	71.5	NW6	4	8			
[illegible]	76.4	WSW2	4	5			
Rochefort	78.7	NW4	4	7			
[illegible]	72.0	cisza	4	6			
[illegible]	78.6	S4	1	10			
Rennes	73.5	NW6	1	6			
[illegible]	69.2	W2	4	4			
[illegible]	72.6	NNE8	2	6			
[illegible]	64.2	NW2	4	4			
[illegible]	63.3	NW16	4	7			
Hamburg	59.0	WNW14	0	5			
Swinemünde	52.0	WSW8	deszcz	4			
[illegible]	55.8	NW6	4	4			
[illegible]	60.2	WSW14	krupy	4			
[illegible]	58.4	WSW8	3	3			
Frankfurt a/M.	67.1	SW6	deszcz	3			
[illegible]	68.3	W10	4	4			
[illegible]	52.1	W8	4	4			
Genève	78.7	SE2	4	–			
Zurich	71.4	SW6	krupy	4			
[illegible]	72.4	SW1	4	4			
[illegible]	54.5	WNW8	deszcz	5			
[illegible]	51.5	N16	— " —	5			
[illegible]	54.2	NNW8	1	5			
[illegible]	58.7	NW16	1	7			
[illegible]	48.4	W14	deszcz	4			

Stacja	Ciśnienie mm	Wiatr	Zachmurzenie	Temp °C	Opady mm	Temp. max	Temp. min
[illegible]	47.4	SW2	4	3	–		
[illegible]	49.5	NE2	śnieg	1	–		
[illegible]	48.0	cisza	4	-7	–		
[illegible]	49.3	SW5	4	2	–		
[illegible]	50.4	W8	deszcz	2	–		
[illegible]	52.9	W4	śnieg	-3	–		
[illegible]	49.0	SE2	4	2			
Ingö	47.4	SSE6	0	-4			
[illegible]	50.6	ENE6	śnieg	1			
[illegible]	50.5	NW14	grad	4			
Utsire	50.7	NNW10	1	4			
[illegible]	49.3	NW2	4	0			
[illegible]	51.8	cisza	4	-4			
[illegible]	49.3	SSE1	4	-4			
Kajano	57.6	cisza	4	-5			
[illegible]	49.3	SE2	śnieg	-11			
[illegible]	46.3	NW14	deszcz	3			
[illegible]	47.3	W6	—	1			
[illegible]	47.8	WSW6	4	4			
Wołogda	54.3	SW	śnieg	-10			
[illegible]	54.0	SSE6	4	-8			
Kijów	60.9	SW6	4	2			
Odesa	65.4	ESE8	0	3			
Kem	50.9	SSE4	4	-11			
[illegible]	52.5	N12	śnieg	-5			
[illegible]	59.0	WSW6	deszcz	3			
[illegible]	59.9	cisza	4	0			
[illegible]	63.0	WSW8	0	3			
[illegible]	55.0	SSW14	deszcz	1			
[illegible]	72.0	cisza	0	6			
[illegible]	71.0	—	0	12			
[illegible]	71.0	NW2	0	10			
[illegible]	64.0	ESE1	3	16			
[illegible]	65.8	NE1	4	8			
Ancona	64.5	S2	1	8			
[illegible]	60.7	cisza	1	5			
Messina	67.6	NNW4	4	12			
Taranto	67.4	N4	0	10			
[illegible]	64.3	W12	3	9			
Venezia	64.3	cisza	4	3			
[illegible]	64.6	SSE12	0	2			
[illegible]	63.0	NW2	0	12			
Tanger	68.0	E5	4	13			
[illegible]	71.0	ESE4	0	12			

7.

[illegible]	[illegible]	[illegible]	[illegible]	[illegible]	[illegible]	[illegible]	[illegible]	[illegible]	4000	4500	5000	Granica dolna chmur	Rodzaj chmur	Uwagi

Wydawnictwo Państwowego Instytutu Meteorologicznego w Warszawie

Édition du matin [7 h. G.M.T.]. 10.I.25. N:10 a

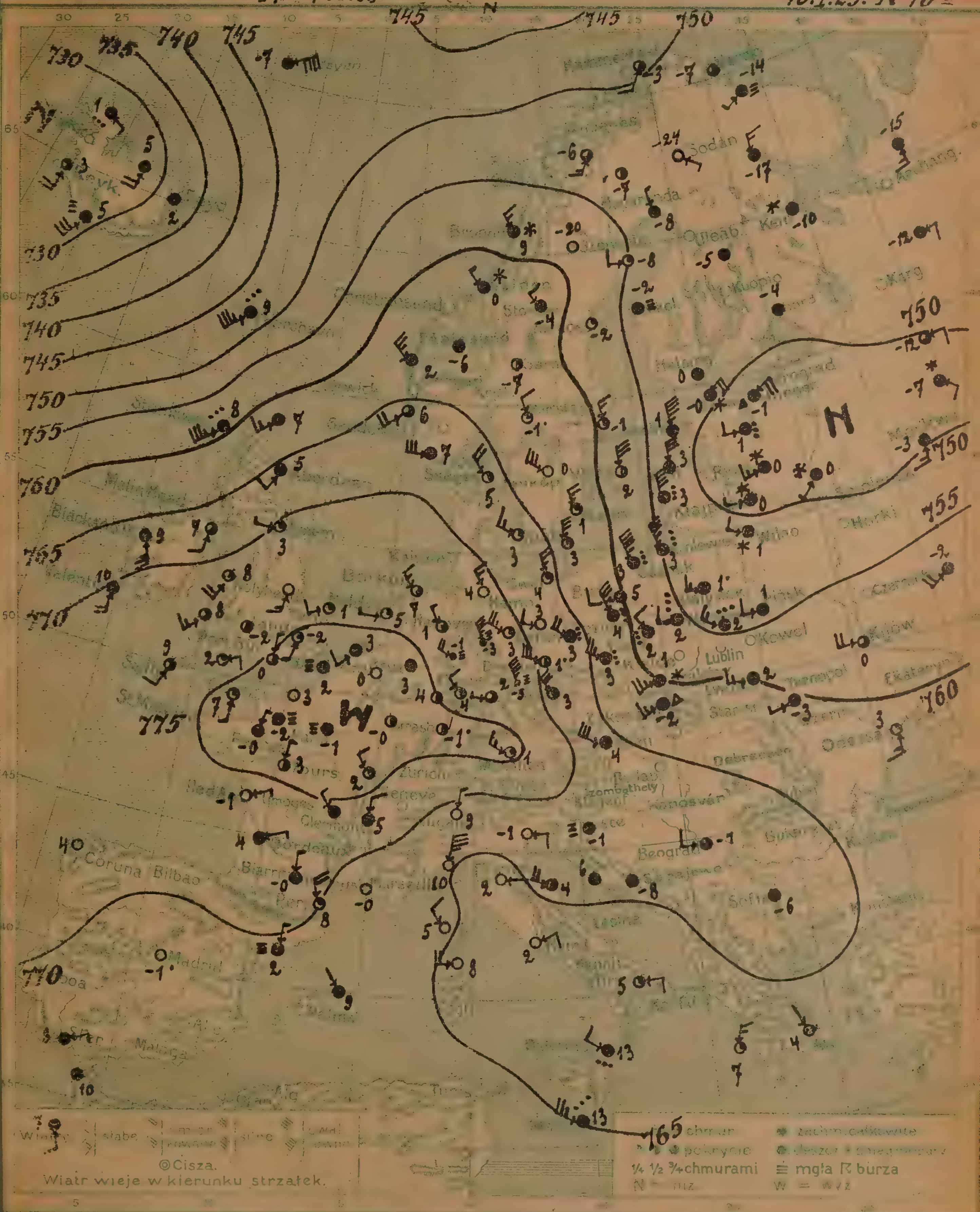

Warszawa. Mapa pogody z dnia 10. I. Sobota 1925 r. 7 rano. Rocznik V. N. 10 a.

Przewidywany przebieg pogody w ciągu doby następnej: Stopniowe polepszanie się stanu pogody, jeszcze przelotne opady, zwłaszcza na wschodzie kraju, chłodniej, słabe, miejscami umiarkowane wiatry z kierunków północnych.—

S. K.

Wydano dnia 10. I. 1925 r. o godz. 11 h. 20 m.

Spostrzeżenia meteorologiczne z dnia dzisiejszego rano 10. I. 25 r. № 10a

Stacja	Ciśnienie 700 mm	Wiatr	Zachmurzenie	Temp °C	Opady mm	Temp. Max.	Temp. Min.
[illegible]	57.2	WNW4	śnieg	1	3	1	-0
[illegible]	54.7	W[illegible]	4	1	0	–	-0
[illegible]	53.1	W6	4	1	0	4	1
[illegible]	54.7	WNW6	4	2	0	4	0
[illegible]							
[illegible]	55.7	W4	deszcz	2	1	6	1
[illegible]	57.7	NW4	—"—	2	23	4	6
[illegible]	65.8	SW2	—"—	-1	ślad	3	0
[illegible]	60.0	W6	4	2	0	5	0
[illegible]	62.3	SW6	krupy	-2	1	3	-2
[illegible]	60.0	SW10	śnieg	1	1	6	1
[illegible]							
[illegible]	61.9	NNW14	deszcz	4	3	5	1
[illegible]							
[illegible]	60.3	W6	4	5	3	6	7
Chojnice							
[illegible]							
[illegible]							
[illegible]							
[illegible]	59.0	NNW13	deszcz	3	0.5	6	1
Wick	62.2	SW6	4	7	0		
Stornoway	59.7	SW14	deszcz	8	1		
Aberdeen	65.7	SSW4	4	5	0		
Holy Head	72.2	SW8	1	8	0		
[illegible]	70.1	S8	4	10	0		
Scilly	74.0	SSW4	3	9	0		
Yarmouth	74.2	WSW4	1	1	0		
Tynemouth	70.2	W2	1	3	0		
[illegible]							
Vlissingen							
Calais	75.3	cisza	mgła	2	0	–	–
Argentan	76.1	—"—	—"—	-2	0	–	-3
[illegible]	76.2	—"—	—"—	-1	–	–	-1
[illegible]	75.9	NNW4	2	2	9	–	1
Rochefort	74.4	ENE2	0	-1	0	–	–
[illegible]	—	NW1	4	–	0	–	3
Toulouse	73.5	N2	mgła	-0	ślad	–	-0
[illegible]	75.6	NNE2	4	-0	0	–	-1
Strasbourg	75.1	cisza	2	-1	0	–	-2
[illegible]	76.0	—"—	0	0	–	–	–
[illegible]ingen	73.0	NW2	1	1	0	–	1
[illegible]	73.5	NW6	1	1	0	–	–
Hamburg	70.4	NNW5	0	4	0	–	4
Swinemünde	65.3	NNW6	1	4	3	–	3
Berlin	67.9	W4	0	3	1	–	2
Dresden	69.4	W4	2	1	9	–	-4
Breslau	69.5	WNW13	deszcz	3	6	–	1
Frankfurt a/M.	74.9	NW4	2	4	0	–	4
[illegible]	75.4	WNW6	1	1	0	–	1
Königsberg	54.6	NNW10	deszcz	3	2	–	1
Genève							
Zurich							
Lugano	66.9	NNE2	0	9	–		
[illegible]	55.6	WNW6	1	3	ślad		
Skagen	65.1	NW8	2	5	0		
Hanstholm							
Blaavandshuk							
[illegible]	63.9	N12	1	3	0		

Dania

Stacja	Ciśnienie 700 mm	Wiatr	Zachmurzenie	Temp °C	Opady mm	Temp Max.
[illegible]	55.9	NNW5	1	1	1	–
[illegible]sand	54.7	cisza	1	-2	0	–
Haparanda	53.7	NNW4	4	-8	0	–
[illegible]	58.9	N2	2	2	1	–
[illegible]	54.9	NNW4	1	-1	ślad	–
Särna	62.3	cisza	2	-7	-0	–
[illegible]	64.1	WNW4	0	[illegible]	0	–
Vardö	52.2	cisza	2	-7	0	
[illegible]	58.5	NW6	śnieg	9	ślad	
[illegible]	62.1	NW2	—"—	0	–	
[illegible]	65.6	SW8	3	–	ślad	
[illegible]	53.0	–	4	0	2	
[illegible]	51.8	cisza	4	-4	0.6	
Kajana	41.6	—"—	4	-5	0	
[illegible]	48.9	SSW1	mgła	-2	ślad	
[illegible]	54.4	SE2	4	-24	2	
[illegible]	51.1	NE8	śnieg	[illegible]	3	3
[illegible]	47.3	W4	deszcz	7	2	1
[illegible]	52.3	N18	4	1	0	5
Wołogda	49.8	E4	3	-11	1	
[illegible]	50.0	S8	4	-3	3	
Kijów	56.3	W4	3	2	0	
Odesa	61.0	S6	1	3	0	
Kem	52.3	cisza	śnieg	-10	0	
[illegible]	48.4	ENE16	4	-7	0	
[illegible]	48.2	SW14	deszcz	9	10	
[illegible]	31.0	cisza	4	2	–	
[illegible]	66.0	WNW12	4	4		
[illegible]						
[illegible]						
[illegible]						
[illegible]	68.0	NW12	2	3	–	
[illegible]						
[illegible]						
[illegible]						
[illegible]	68.0	SSW2	mgła	-1	–	
[illegible]						
[illegible]						
[illegible]						
[illegible]	67.0	cisza	0	-1	–	
[illegible]	71.0	—"—	0	4	–	
[illegible]	69.0	NW1	4	9	–	
[illegible]	65.3	NNE1	0	10	–	
[illegible]	56.0	E1	0	2	–	
Ancona	66.6	WNW8	2	4	–	
[illegible]	54.2	ENE4	0	-2	–	
Messina	63.3	WNW4	deszcz	13	–	
Taranto	63.0	E4	1	5	–	
[illegible]	63.2	W8	0	8	–	
Zara	65.3	cisza	4	6	–	
[illegible]	67.0	W4	3	-1	–	
[illegible]						
[illegible]	66.5	cisza	4	-6	–	
[illegible]						
[illegible]	63.4	NNW1	0	4	–	
[illegible]	65.0	WNW10	deszcz	13	–	
Rabat	69.0	SSE4	4	7	–	
Tanger	69.0	cisza	4	10	–	
[illegible]						
[illegible]	(28.5)	NW8	mgła	-12	0	–
[illegible]						
Fichtelberg	59.0	NNW18	mgła	-5	1	–

Spostrzeżenia pilotowe.

Stacja	[illegible]	[illegible]	500	1000	1500	2000	2500	3000	3500	4000	4500	5000	Granica dolna chmur	Rodzaj chmur	Uwagi
Warszawa															

Ogólny stan atmosfery w dniu 10.I.25 r. № 10a

Wysokie ciśnienie nad Europą zachodnią, depresja nad Łotwą, Estonją i Rosją centralną oraz nad Islandją. W Polsce pochmurno, dżdżysto, w Małopolsce [illegible] krupy, temperatura od -2° (Zakopane) do +5° na Pomorzu.

Wydawnictwo Państwowego Instytutu Meteorologicznego w Warszawie

Édition du soir (18h G.M.T.) — *10.I.25. N° 10 s*

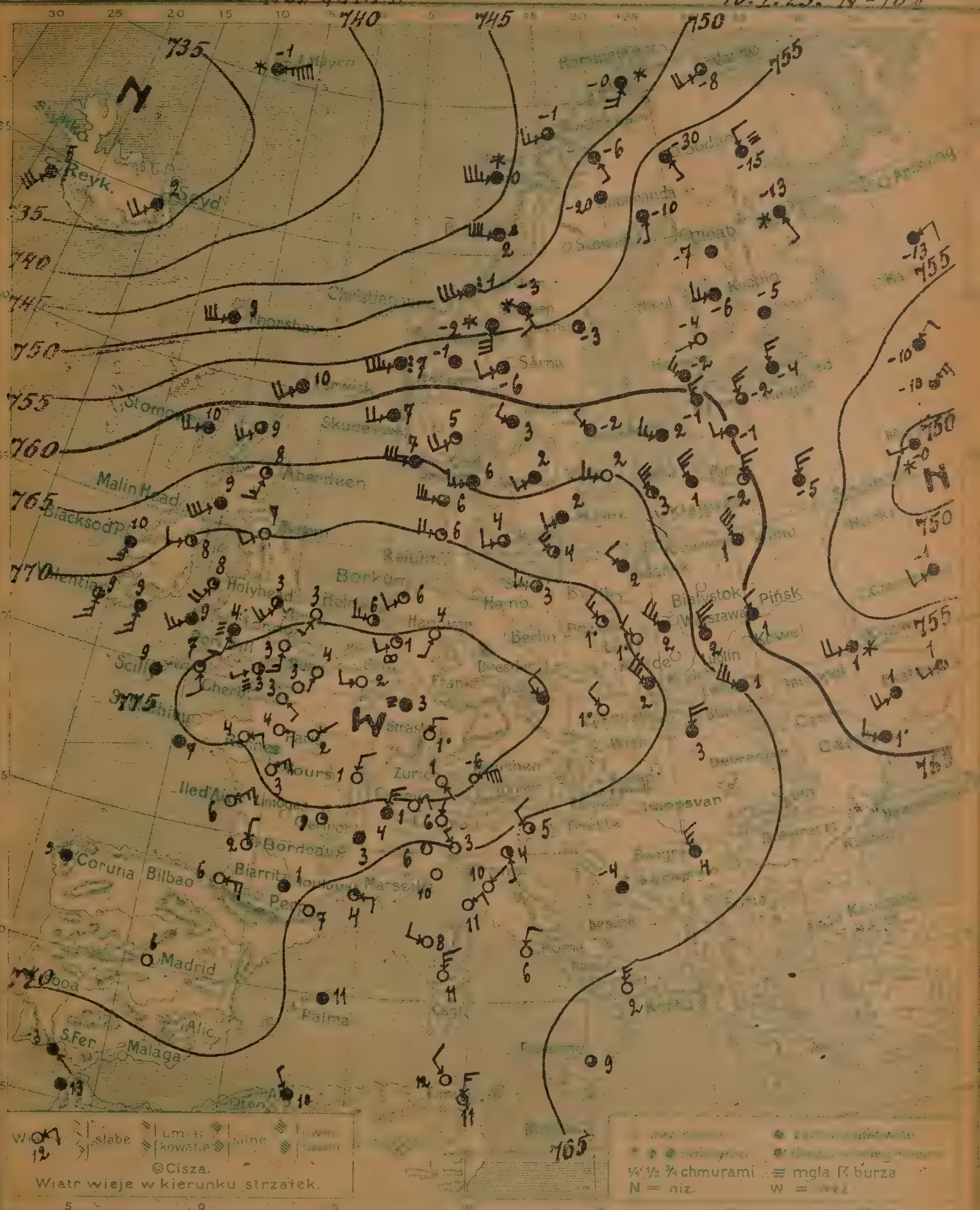

Warszawa. **Izobary** *dnia* **10.I. Sobota** *1925 r.* **18h.** *Rocznik V N 10s*

Przewidywany przebieg pogody w ciągu doby następnej

Wydano dnia 1924 r. o godz.

Stacja	Ciśnienie 700 mm +	Wiatr	Zachmurzenie	Temp.	Opady mm		
[illegible]	61.2	NNW16	4	1	3		
Pińsk	58.5	NNW4	4	1	3		
Białystok							
[illegible]	62.6	N10	4	2	15		
Kiwerci							
Warszawa	67.2	NW10	4	2	2		
Łódź	63.5	NW4	0	1	ślad		
[illegible]	65.1	WNW10	4	1	5		
Zakopane							
[illegible]	70.4	NW6	4	2	1		
Poznań	71.6	NW6	1	1	ślad		
Toruń							
Bydgoszcz							
Gdańsk	67.8	NW4	4	2	0.2		
Lerwick	58.1	SW8	4	10			
	61.5	SW8	4	10			
	63.4	SSW6	1	8			
Holy-Head	72.6	SSW8	1	8			
Valentia	71.1	S6	2	9			
Scilly	74.6	cisza	4	9			
Yarmouth	74.7	SSW2	0	3			
[illegible]	69.9	SW4	0	7			
	74.6	W6	2	6			
Calais	76.3	SSW1	0	4			
Brest	75.0	cisza	4	7			
	76.2	NE1	0	2			
	75.9	NNE4	0	1			
Rochefort	72.5	NE6	0	6			
Clermont	74.2	cisza	0	9			
Biarritz	71.8	E6	0	6			
Rennes	74.3	ENE4	0	4			
	76.6	NNE4	0	1			
	76.9	WSW4	0	2			
Löningen	75.2	SSW2	0	4			
Borkum	75.1	SW4	1	6			
	70.6	W6	3	3			
Dresden							
Breslau							
Frankfurt a/M.							
München							
	74.7	NNE6	4	4			
	76.9	SE1	0	1			
	70.5	NNE1	0	6			
Kjøbenhavn	69.0	WSW4	3	4			
Skagen	64.4	WSW6	4	6			
Hanstholm	66.0	W10	3	6			
Blaavandshuk	69.9	W8	1	6			
Hammershus	68.7	NW8	4	4			

Stacja	Ciśnienie	Wiatr	Zachmurzenie	Temp.	Opady	
	62.3	NW2	4	-2		
	56.6	cisza	2	-3		
	55.5	S2	4	-10		
	65.2	W6	0	2		
	61.4	WNW4	4	3		
	52.9	S12	śnieg	-2		
	64.6	SW4	4	2		
	48.1	SW6	3	-1		
	46.9	W16	krupy	2		
	49.8	SW12	deszcz	1		
Ulsire	[illegible]	[illegible]	[illegible]	[illegible]		
	59.6	NW6	4	-2		
	56.8	cisza	4	-5		
	57.7	W6	4	-6		
	56.4	SE2	4	-30		
	60.9	NNW6	4	-1	0	
	59.8	W4	4	-1	0	
	62.7	WNW6	4	2	0	
	57.8	N6	4	-4		
	49.3	W2	śnieg	-0		
Kem	55.4	SSE2	—"—	-13		
Kijów	56.1	W8	—"—	1		
Odesa	59.8	WNW4	4	1		
	36.3	ENE18	śnieg	-1		
	49.0	WSW12	4	9		
	34.0	SW8	—	2		
	75.0	NW4	4	—		
	72.0	NW4	0	1		
	67.0	N3	4	3		
	71.0	cisza	0	6		
	70.0	—"—	4	9		
Mahon	69.0	—"—	4	11		
	68.0	—"—	0	10		
	68.1	NE1	0	10		
Ancona	69.1	ESE6	0	8		
	71.6	NNE4	0	6		
Venezia	69.7	NW4	1	5		
Taranto	64.0	N6	0	2		
	66.6	N6	0	11		
Messina	62.9	—	3	9		
	68.9	NNW8	4	4		
Sarajewo	72.9	cisza	4	-4		
	67.0	N6	0	11		
	70.0	NW2	4	10		
	67.3	ENE14	0	-6		

Spostrzeżenia pilotowe.

Wydawnictwo Państwowego Instytutu Meteorologicznego w Warszawie

Édition du matin [7 h. G.M.T.] 11. I. 25 r. N° 11

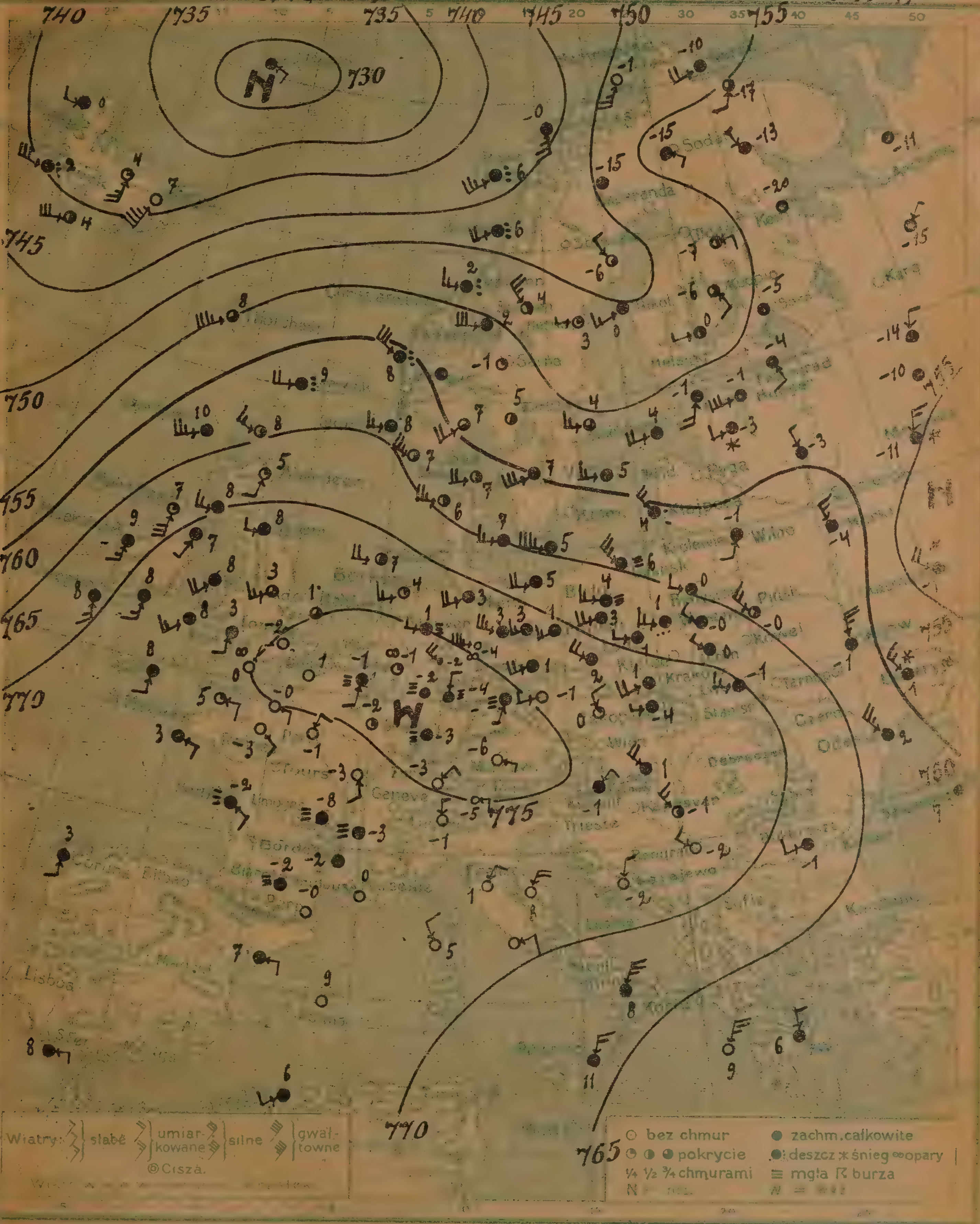

Warszawa. Mapa pogody z dnia 11. I. Niedziela 1925 r. 7 rano Rocznik V. № 11ª

Przewidywany przebieg pogody w ciągu doby następnej: Mglisto, drobne opady [dżdża], temperatura w pobliżu 0°, słabe lub umiarkowane wiatry zachodnie.-

L. B.

Wydano dnia 11. I. 1925 r. o godz. 11 h. 30 m.

	62.5	SSW4	4	-1	4	1	-1
	65.4	NW4	3	-0	3	–	-1
	64.3	W4	4	0	4	3	-1
	66.0	WNW4	4	-0	15	4	-1
	66.8	W6	deszcz	1	2	4	-1
	68.8	W2	4	1	ślad	3	0
	66.3	NW2	4	0	0	2	0
	71.0	W6	4	-1	5	2	-1
	73.9	W2	4	-4	ślad	3	-7
	71.2	SW8	4	1	2	4	-1
Poznań	69.3	WSW8	4	3	ślad	5	-0
Toruń							
Bydgoszcz	66.9	W6	mgła	4	0	5	1
Chojnice							
Hel							
Puck							
	63.8	WNW10	mgła	6	ślad	4	1
Lerwick	62.5	W8	deszcz	9	0.1		
Stornoway	63.8	SW10	4	10	0		
Aberdeen	67.5	SSW4	1	5	0		
Holy Head	72.4	SSW8	4	8	0		
Valentia	69.1	SSE6	4	8	0		
Scilly	73.3	S4	4	8	0		
Yarmouth	74.8	cisza	3	1	0		
Tynemouth	74.5	W4	4	8	0		
Calais	75.3	cisza	0	1	0		
Brest	73.0	ESE4	4	3			
Paris	74.4	NE4	0	-1	0		-2
	74.1	S2	0	-3	0		-4
Rochefort	72.1	SE4	mgła	-2	0		-3
	74.3	cisza	-"-	-8	0		-8
Toulouse	73.5	-"-	-"-	-2	0		-2
Argentan	74.1	SE2	0	-3	0		-3
	75.1	cisza	mgła	-3	0		-4
	75.8	SSW1	-"-	-1	0		-1
Lönengen	74.3	W2	-"-	1	0		-0
	72.0	SW6	1	4	0		
	71.7	SW8	4	3	0		2
Swinemünde	67.9	W8	4	5	0.3		2
Berlin	72.5	WSW6	4	3	0		2
Dresden	64.1	WSW8	4	1	0		0
	71.3	WNW8	4	2	0		0
	76.5	N2	mgła	-2	0		-4
	77.5	ESE2	0	-6	0		-8
Kłajpeda	60.6	NW8	deszcz	4	2		
	75.8	NE1	0	-3			
	71.0	N1	0	-1			
	65.8	W6	4	7	ślad		
Skagen	61.9	WSW8	2	7	0		
Hanstholm	64.5	W10	2	6	0		
	64.3	W14	deszcz	5	ślad		

	55.4	W6	3	4	0.2	
	50.0	W2	1	3	0.2	
Gällivare	52.5	cisza	4	-15	0	
	57.1	WSW6	4	5	0	
	57.9	cisza	2	5	0	
	53.7	W12	4	2	6	
	60.6	SW12	4	7	0	
	43.8	S8	4	-0	0	
	49.1	SW8	deszcz	6	ślad	
	52.4	W6	-"-	2	3	
Alsine	65.4	W6	4	8	ślad	
	56.6	cisza	4	-5	0	
	54.1	SE4	3	-6	0	
	50.4	SW6	4	0	0.2	
	55.5	SE2	4	-15	0	
	58.7	SSW8	4	-7	0	-0
	58.4	WSW4	śnieg	-3	0	-1
	57.3	WSW8	4	4	0	4
	57.2	SSE4	4	-4	0	
	55.6	N6	śnieg	-11	3	
Kijów	61.2	N10	4	-1	0	
Horki	60.9	NNW6	4	-4	2	
Odesa	61.9	WNW10	4	2	0	
	29.8	E2	deszcz	1	4	
	55.0	SW14	3	8	1	
	39.0	SSW14	0	7	-	
	74.7	WSW4	0	-1	0	
	76.8	SSW2	mgła	-4	0	
	73.1	NNW2	1	0	0	
	72.0	NW8	4	1	ślad	8
	74.6	NE4	4	-1	0	6
	73.9	NW6	1	-1	0	7
	72.0	S2	4	3		
Mahon	72.0	cisza	0	9		
	72.0	NE1	0	1		
Ajaccio	72.8	NNE6	0	8		
	71.0	ENE4	0			
Messina	66.0	N6	4	11		
Taranto	68.0	NNE10	4	8		
	73.7	WNW[illegible]	0	-2	0.1	
	67.0	WSW2	4	-1		
Sarajewo	73.5	N2	4	-2	0	
	63.5	N4	4	6	ślad	
	72.0	SW2	4	6		
	35.6	E4	1	-5	0	

Spostrzeżenia pilotowe.

7^{30} W6 NNW2 NW18

Ogólny stan atmosfery w dn. 11 I. 25.

Obszar wysokiego ciśnienia nad Kontynentem europejskim, głęboka depres. nad morzem Norweskim i ustępująca nad Rosją środkową. - W Polsce pochmurno, mglisto, dżdża. —

Wydawnictwo Państwowego Instytutu Meteorologicznego w Warszawie

Édition du soir [18h G.M.T.] *11. I. 25 r. N: 11 b.*

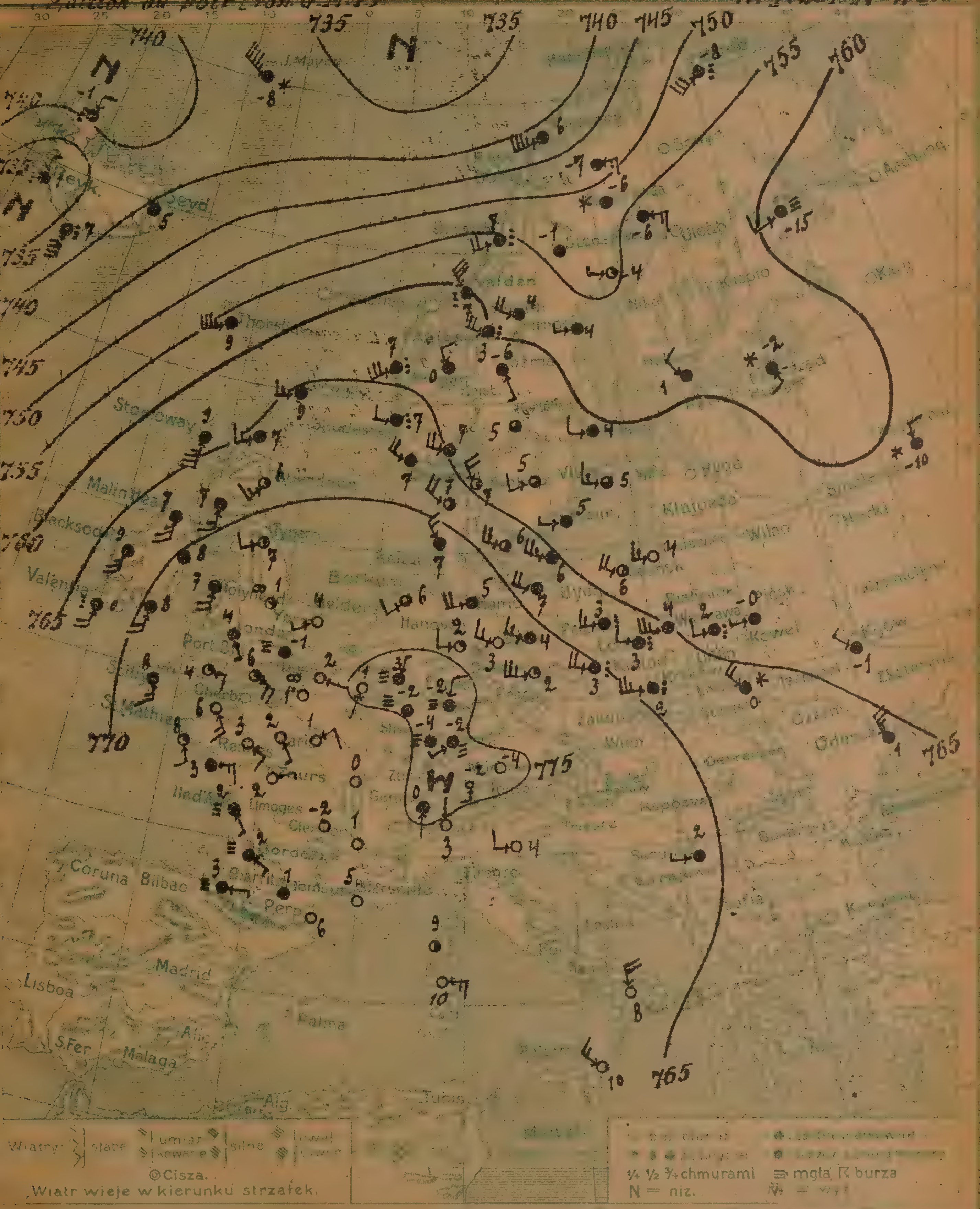

Warszawa. **Izobary** *z dnia 11. I. Niedziela 1925 r. 18h* *Rocznik* ... *№ 11 b.*
Przewidywany przebieg pogody w ciągu doby następnej

Wydano dnia .... 1924 r. o godz. ....

Wtorek 11.I.25 r. IV-11 E

Stacja	Ciśnienie 700 mm +	Wiatr	Zachmurzenie	Temp. °C	Opady mm	Temp. Max	Temp. Min
[illegible]	52.4	W2	4	0			
[illegible]	58.7	W4	deszcz	2			
[illegible]	55.2	W10	4	4			
[illegible]	57.6	W4	deszcz	3			
[illegible]	57.8	NW8	śnieg	0			
[illegible]	69.7	W10	deszcz	2			
[illegible]	68.8	W6	deszcz	3			
[illegible]	64.4	WNW8	2	6			
[illegible]	65.2	WSW6	4	9			
[illegible]	64.1	S14	4	9			
[illegible]	68.1	SSW6	1	6			
Holy Head	71.8	S8	4	7			
[illegible]	67.5	S8	deszcz	9			
[illegible]	71.5	SSE6	4	8			
[illegible]	74.5	WSW2	0	4			
[illegible]	71.8	SW4	2	7			
Calais	74.5	E1	opary	2			
Brest	72.5	SSE4	1	8			
[illegible]	73.9	NE4	0	1			
[illegible]	74.2	cisza	0	[illegible]			
[illegible]	73.3	SE2	mgła	2			
Clermont	74.2	cisza	0	-2			
Biarritz	72.4	E2	mgła	3			
[illegible]	73.1	ESE4	0	3			
[illegible]	75.5	cisza	mgła	-4			
[illegible]	75.2	SSW1	0	1			
Magdeburg	73.5	WNW6	0	3			
[illegible]	73.9	SW4	3	6			
[illegible]	72.5	WSW8	4	5			
[illegible]	69.0	WNW8	4	7			
[illegible]	71.7	WNW6	4	4			
[illegible]	73.3	W10	1	2			
[illegible]	70.5	WNW8	deszcz	3			
[illegible]	76.2	N4	mgła	-2			
[illegible]	76.7	cisza	0	-4			
Königsberg	62.5	W6	0	4			
Bern	76.1	S1	4	0			
[illegible]	73.4	N1	0	3			
[illegible]	67.6	WNW8	2	6			
[illegible]	64.8	NW8	1	7			
[illegible]	68.3	WNW8	3	7			
[illegible]	70.8	NW6	4	7			
[illegible]	66.8	WNW10	4	6			

Stacja	Ciśnienie 700 mm +	Wiatr	Zachmurzenie	Temp. °C	Opady mm	Temp. Max	Temp. Min
[illegible]	60.9	W4	4	4			
[illegible]	57.7	W2	4	4			
[illegible]	55.1	E6	4	-6			
[illegible]	61.9	W6	3	5			
[illegible]	64.2	cisza	3	5			
[illegible]	59.6	W8	deszcz	3			
[illegible]	64.6	WSW4	3	5			
[illegible]	40.8	SW14	4	6			
[illegible]	55.3	SW8	deszcz	7			
[illegible]	60.3	NW12	—"—	7			
Utsire	67.9	W4	—"—	7			
[illegible]	57.5	NW4	4	1			
[illegible]	57.7	SSE4	śnieg	-2			
[illegible]	61.0	N4	—"—	-10			
Kijów	64.5	NW2	4	-1			
Odesa	65.6	NNW10	4	1			
Archangielsk	61.2	WSW4	mgła	-15			
[illegible]	37.3	WNW18	śnieg	-8			
[illegible]	57.0	WSW14	4	9			
[illegible]	49.4	cisza	4	5			
Venezia	72.7	W4	0	4			
Taranto	69.9	N1	0	8			
Messina	68.8	NW6	0	10			
[illegible]	65.0	E6	0	10			

II.

Wydawnictwo Państwowego Instytutu Meteorologicznego w Warszawie

Édition du matin [7h. G.M.T.] — 12. I. 25. N:12a

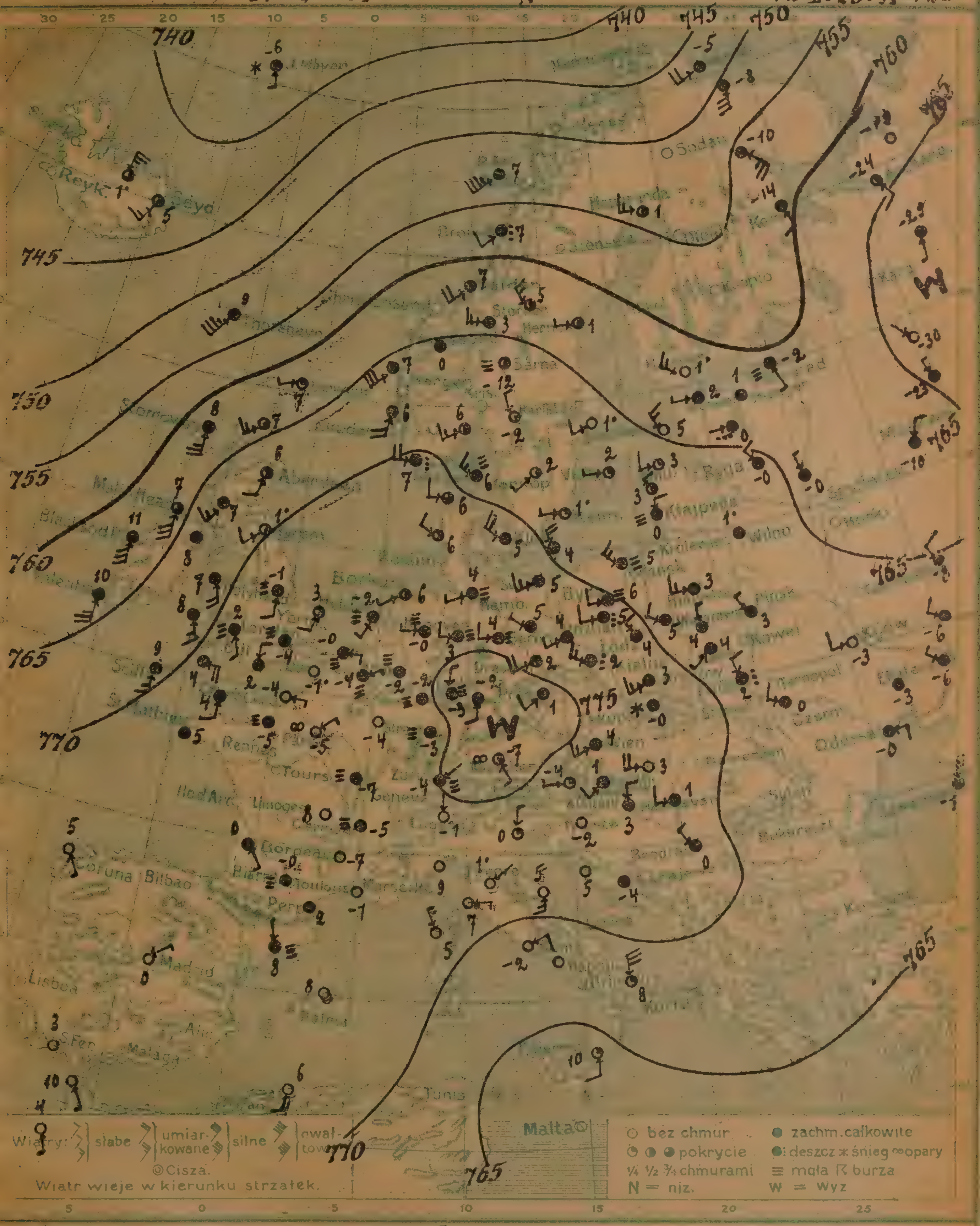

Warszawa. Mapa pogody z dnia 12. I. Poniedziałek 1925 r. i roku kornego VI. N 12a

Przewidywany przebieg pogody w ciągu doby następnej: Chmurno, mglisto, temperatura w pobliżu 0° [w nocy przymrozki], słabe wiatry lokalne. —

S. K.

Wydano dnia 12. I. 1925 r. o godz. 11 h.

Spostrzeżenia meteorologiczne z dnia [illegible] rano [illegible] 25r. № 12ª

Stacja	Ciśnienie 700 mm	Wiatr	Zachmurzenie	Temp °C	Opady mm	Temp. Max	Temp. Min
[illegible]	66.7	cisza	4	1	4	2	1
[illegible]	66.7	NW2	4	3	ślad	–	-0
Białystok	67.1	W6	4	3	4	4	3
[illegible]	67.3	N2	4	4	–	4	3
Warszawa	69.2	WNW4	4	5	0	5	4
Łódź	70.7	NW4	4	4	0.2	4	3
Lublin	68.8	SW2	4	4	7	4	2
Lwów	69.5	NNW4	deszcz	2	7	2	0
Wilno	65.7	NW2	mgła	1	7	2	-1
	72.4	cisza	śnieg	-0	3	1	-1
	71.6	WSW6	4	3	1	3	2
	71.7	W4	deszcz	5	ślad	5	2
	70.3	W4	mgła	6	1	6	0
	68.7	WNW6	mgła	5	0	7	5
	63.3	WSW2	1	7	0		
Stornoway	62.4	S10	4	8	0.4		
Aberdeen	67.0	SSW4	3	6	0		
[illegible]	69.0	SSE8	4	7	0		
Valentia	63.6	S10	4	10	0.1		
	69.8	S6	4	9	0		
	73.0	SSW4	3	3	0		
	69.8	SW4	1	1	0		
	74.1	SSW2	mgła	-2	–		
	74.0	E4	—"—	-0	–		
Calais	72.8	cisza	0	-1	0	–	–
Brest	72.0	—"—	4	5	–	–	–
	73.0	NE2	opary	-5	0	–	-6
	74.2	cisza	mgła	-7	0	–	–
Bordeaux	72.5	SE2	4	0	–	–	–
Clermont	74.3	cisza	0	9	ślad	–	9
Perpignan	72.1	—"—	4	2	–	–	–
Toulouse	72.7	—"—	mgła	-0	–	–	–
Strasbourg	72.5	—"—	—"—	-3	0	–	-4
Bel. Bruxelles	74.0	ENE2	—"—	-4	–	–	–
Hannover	73.6	W4	—"—	3	0	–	1
Borkum	77.0	WSW2	2	6	–	–	–
Hamburg	73.9	WSW2	mgła	4	0	–	4
Swinemünde	71.2	WSW6	4	5	0	–	4
Berlin	73.0	WNW2	4	5	0	–	3
Dresden	74.2	WSW8	4	2	0	–	1
Breslau	72.4	WNW6	deszcz	2	ślad	–	2
Frankfurt a/M.	76.3	N2	mgła	-3	0	–	-3
München	77.6	SE2	—"—	-7	0	–	-8
Kłajpeda	66.7	N4	—"—	0	0	–	–
	75.7	NE1	mgła	-4	–		
	70.8	N1	0	-1	–		
	70.5	WNW8	4	5	0		
Dania: Skagen	68.2	WNW6	mgła	6	0		
Hanstholm	69.9	W4	3	6	0		
	72.5	WNW4	3	6	0		
	69.1	NNW8	4	4	0		

Stacja	Ciśnienie 700 mm	Wiatr	Zachmurzenie	Temp °C	Opady mm	Temp. Max	Temp. Min
[illegible]	66.0	SW4	0	1	–	–	–
Hernösand	61.0	W2	2	1	0	–	–
Haparanda	54.6	W6	2	1	3	–	-6
[illegible]	66.5	W2	1	2	0	–	–
[illegible]	67.6	NNW2	1	-2	0	–	-2
[illegible]	62.8	W6	4	3	1	–	2
[illegible]	68.5	SW2	1	2	0	–	0
Vardö	46.3	SW8	4	-5	6		
[illegible]	59.0	SW4	deszcz	7	3		
[illegible]	61.9	SW8	4	7	ślad		
Utsire	61.7	SSW8	4	6	—"—		
[illegible]	51.7	WNW6	0	–	–		
Łotwa: Libava	66.3	NW4	2	3	0	–	3
Malnova	65.5	NW4	4	-0	0	–	-1
Vindava	65.3	WSW4	1	3	ślad	–	2
[illegible]	62.8	W2	4	2	0	3	1
[illegible]	62.9	W1	deszcz	0	0	1	0
[illegible]	64.6	NW6	0	5	0	5	4
[illegible]	60.8	SE2	mgła	-2	2		
[illegible]	64.0	NNE4	4	-10	0		
Archangielsk	59.7	SSE6	4	-14	0		
Kijów	66.5	W4	0	-3	0		
Odesa	67.0	E4	4	-0	0		
[illegible]	37.9	SSE2	śnieg	-6	0.1		
[illegible]	52.8	SSW14	4	9	–		
[illegible]	42.2	SSW6	2	5	–		
[illegible]	74.8	WSW6	4	4	0	7	3
Graz	74.2	W2	1	-4	0	5	-4
Innsbruck							
[illegible]							
Praha	74.0	SW4	4	1	–		
[illegible]							
[illegible]							
[illegible]							
[illegible]							
Budapest	69.9	W8	0	3	0	6	3
Szombathely	73.0	SW4	4	1	0	8	-5
Szeged	71.1	W4	4	1	0	5	-1
[illegible]	76.0	NE2	0	0	–		
[illegible]	71.0	SE2	0	5	–		
S. Fernando	71.0	cisza	0	3	–		
[illegible]	72.0	—"—	0	9	–		
Firenze	71.5	WNW2	0	-2	–		
Livorno	71.9	E2	0	7	0		
[illegible]	63.5	ENE4	0	-2	0	–	–
Messina	64.3	S4	1	10	0	–	7
Taranto	67.0	N12	1	8	0		
Ancona	71.9	S6	0	5	–		
Venezia	71.0	N2	1	0	0		
Belgrad	71.5	NW2	4	0	0	–	[illegible]
Sarajewo	73.6	cisza	4	-4	0	–	[illegible]
Zagreb	74.0	—"—	mgła	-2	0	–	-2
[illegible]							
[illegible]							
[illegible]							
Rabat	70.0	SSE2	0	4	–		
[illegible]	72.0	SSW4	0	6	–		
Sonnblick (3105)	24.4	ENE18	0	-8	0	-6	[illegible]
[illegible] (2960)							
[illegible] (2500)							

Spostrzeżenia pilotowe.

[illegible]	Czas	[illegible]	500	1000	1500	2000	2500	3000	3500	4000	4500	5000	Granica dolna chmur	[illegible]	Uwagi

Ogólny stan atmosfery w dniu 12.I.25r. № 12ª

Wysokie ciśnienie nad Europą zachodnią, środkową i południową, niskie nad oceanem Lodowatym. W Polsce pochmurno, dżdżysto, temperatura od -0° do +6°.

Wydawnictwo Państwowego Instytutu Meteorologicznego w Warszawie

Édition du soir [18 h. G.M.T.] 12. I. 25. № 12 b.

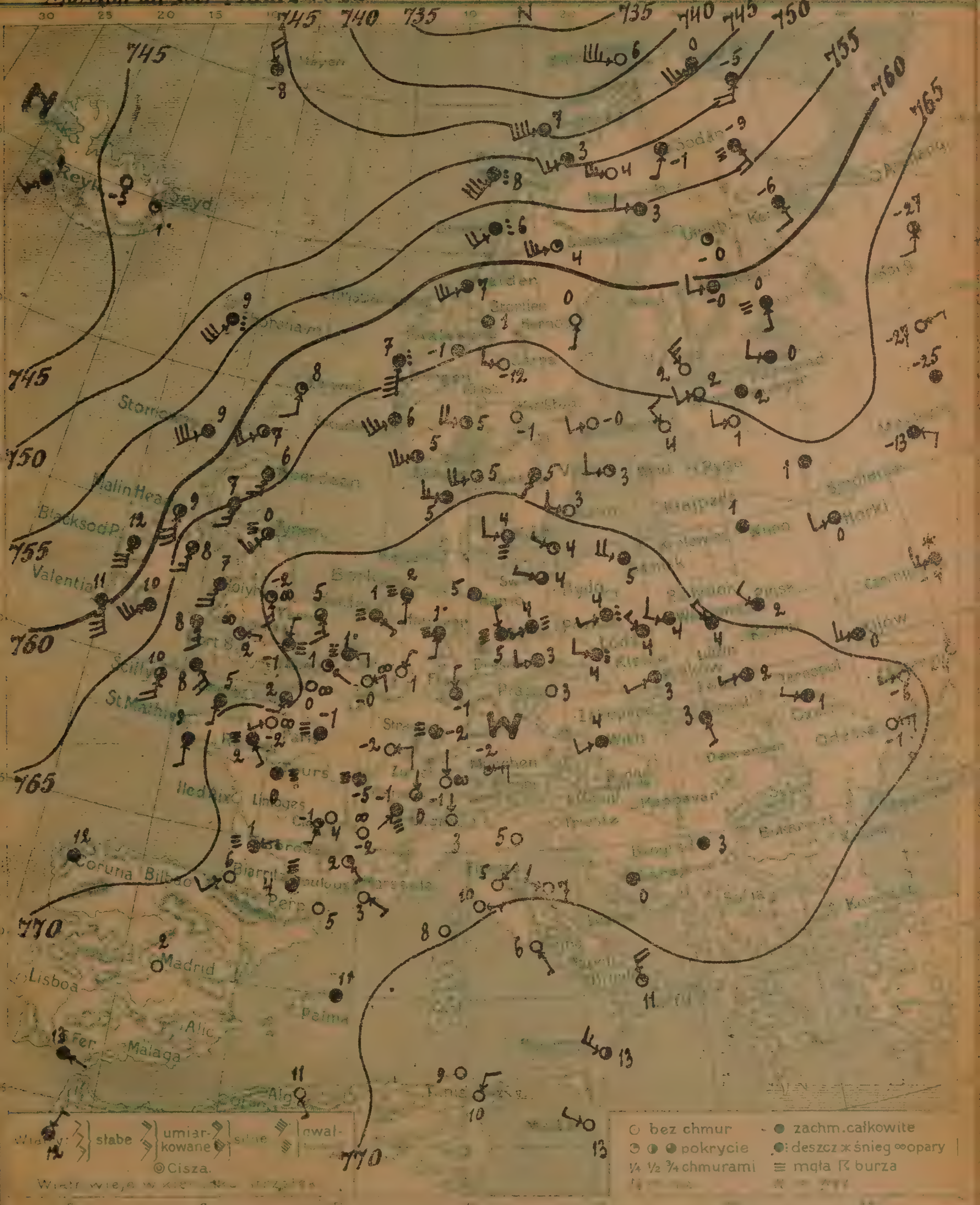

Warszawa. ... **Izobary** z dnia 12. I. Poniedziałek 1925 18 h. ... Rocznik ...

Przewidywany przebieg pogody w ciągu doby następnej

Wydał ... 1925

Spostrzeżenia meteorologiczne z dnia dzisiejszego ... 19. I. 25 r. № 19

Stacja	Ciśnienie 700mm	Wiatr	Zachmurzenie	Temp. °C	Opady mm	Temp Max	Temp Min
[illegible]	68.8	cisza	4	1			
[illegible]	69.0	W4	4	2			
[illegible]							
[illegible]	69.9	NW2	4	4			
[illegible]							
[illegible]	71.4	WNW4	4	4			
[illegible]	72.4	NW2	4	4			
[illegible]							
[illegible]	72.6	W2	4	2			
[illegible]							
[illegible]	73.3	WSW2	4	3			
Cieszyn							
[illegible]							
[illegible]	74.4	WSW2	deszcz	4			
[illegible]							
[illegible]	71.0	WNW2	4	5			
[illegible]	61.1	S4	1	8			
[illegible]	58.1	SW12	4	9			
[illegible]	64.7	S6	4	6			
[illegible]	65.9	S10	4	7			
[illegible]	58.3	SSE14	4	11			
[illegible]	66.3	S8	3	10			
[illegible]	70.2	SSE6	3	5			
Tynemouth	67.5	SW6	mgła	0			
[illegible]	71.7	SE2	—"—	1			
[illegible]	72.1	ENE4	—"—	-1			
Calais	70.2	ESE1	1	1			
Brest	70.0	S2	4	9			
[illegible]	71.2	cisza	mgła	-1			
[illegible]	72.1	—"—	—"—	-5			
Bordeaux	71.3	ENE2	—"—	1			
[illegible]	71.8	cisza	0	-1			
[illegible]	70.7	SW4	0	6			
[illegible]	70.8	SE2	mgła	2			
[illegible]asbourg	73.6	cisza	—"—	-2			
[illegible]	71.0	ENE2	0	-0			
Aachen	72.1	NNE[illegible]	opary	1			
[illegible]	73.9	S2	mgła	2			
[illegible]	73.5	cisza	4	5			
[illegible]	72.5	WNW2	3	4			
[illegible]	73.5	WSW2	mgła	4			
[illegible]	74.1	W4	4	3			
[illegible]	73.4	WNW4	deszcz	4			
[illegible]	74.5	N2	4	-1			
Löningen	73.0	S2	mgła	1			
Magdeburg	74.1	N2	—"—	5			
Genève	73.4	SW1	—"—	-1			
Zürich	73.7	N1	opary	1			
Lugano	70.4	N1	0	3			
[illegible]	71.8	W4	mgła	4			
[illegible]	68.3	WSW8	3	5			
Hanstholm	68.5	W6	4	5			
[illegible]							
Hammershus	71.5	WNW2	1	4			

Niemcy

Stacja	Ciśnienie 700mm	Wiatr	Zachmurzenie	Temp °C	Opady mm	Temp Max
[illegible]	56.8	WSW4	0	-0		
[illegible]sund	62.2	S2	0	0		
Haparanda	55.0	W4	4	3		
[illegible]	67.8	W4	1	3		
[illegible]	66.8	cisza	0	-1		
[illegible]	62.7	—"—	4	1		
[illegible]köping	69.5	SW2	4	5		
[illegible]	44.6	WSW16	4	7		
[illegible]	56.8	SW8	deszcz	6		
[illegible]	61.5	SW16	4	7		
Utsire	67.1	SW10	4	6		
[illegible]	64.0	NW6	0	2		
[illegible]	61.6	S2	mgła	0		
[illegible]	60.0	W4	4	-0		
Kajana	57.7	cisza	1	-0		
[illegible]	52.3	SSW2	4	-1		
[illegible]	65.7	WSW4	0	2		
[illegible]	65.1	W4	0	1		
[illegible]	67.0	NW4	0	4		
[illegible]	62.7	WNW4	4	0		
[illegible]	68.4	ESE4	4	-13		
Horki	66.2	WSW4	4	0		
Kijów	68.8	W6	4	0		
Odesa	70.8	E6	0	-1		
[illegible]	45.4	NNW8	4	-8		
[illegible]	52.2	SSW12	deszcz	9		
[illegible]ord	47.9	cisza	1	1		
[illegible]	74.0	WSW4	4	4		
[illegible]						
[illegible]						
[illegible]						
[illegible]	74.0	cisza	0	3		
[illegible]						
[illegible]						
[illegible]						
[illegible]	73.0	SSE2	4	3		
[illegible]						
[illegible]						
[illegible]						
[illegible]	74.0	cisza	0	2		
[illegible]	69.0	—"—	4	12		
S. Fernando	72.0	ESE1	4	13		
Venezia	69.9	cisza	0	5		
[illegible]	71.1	NE1	0	5		
Livorno	70.4	E2	0	10		
[illegible]	68.8	SE2	0	6		
Ancona	70.1	WNW4	0	7		
Taranto	67.9	N8	1	11		
Messina	67.8	WNW6	2	13		
[illegible]						
[illegible]	72.5	cisza	4	3		
Sarajevo	73.3	—"—	4	0		
[illegible]						
[illegible]						
[illegible]						
[illegible]	68.0	WNW2	0	13		
[illegible]	61.0	NNE4	0	10		
[illegible]	72.0	SE2	0	11		
[illegible]						
[illegible]						
Säntis (2500)						

AR.

Spostrzeżenia pilotowe

Stacja	Godz.	Wiatr dolny	500	1000	1500	2000	2500	3000	3500	4000	4500	5000	[illegible]	[illegible]	Uwagi
Warszawa															

Wydawnictwo Państwowego Instytutu Meteorologicznego w Warszawie

Édition du matin [7 h. G. M. T.]. 13. I. 25. Nº 13 a

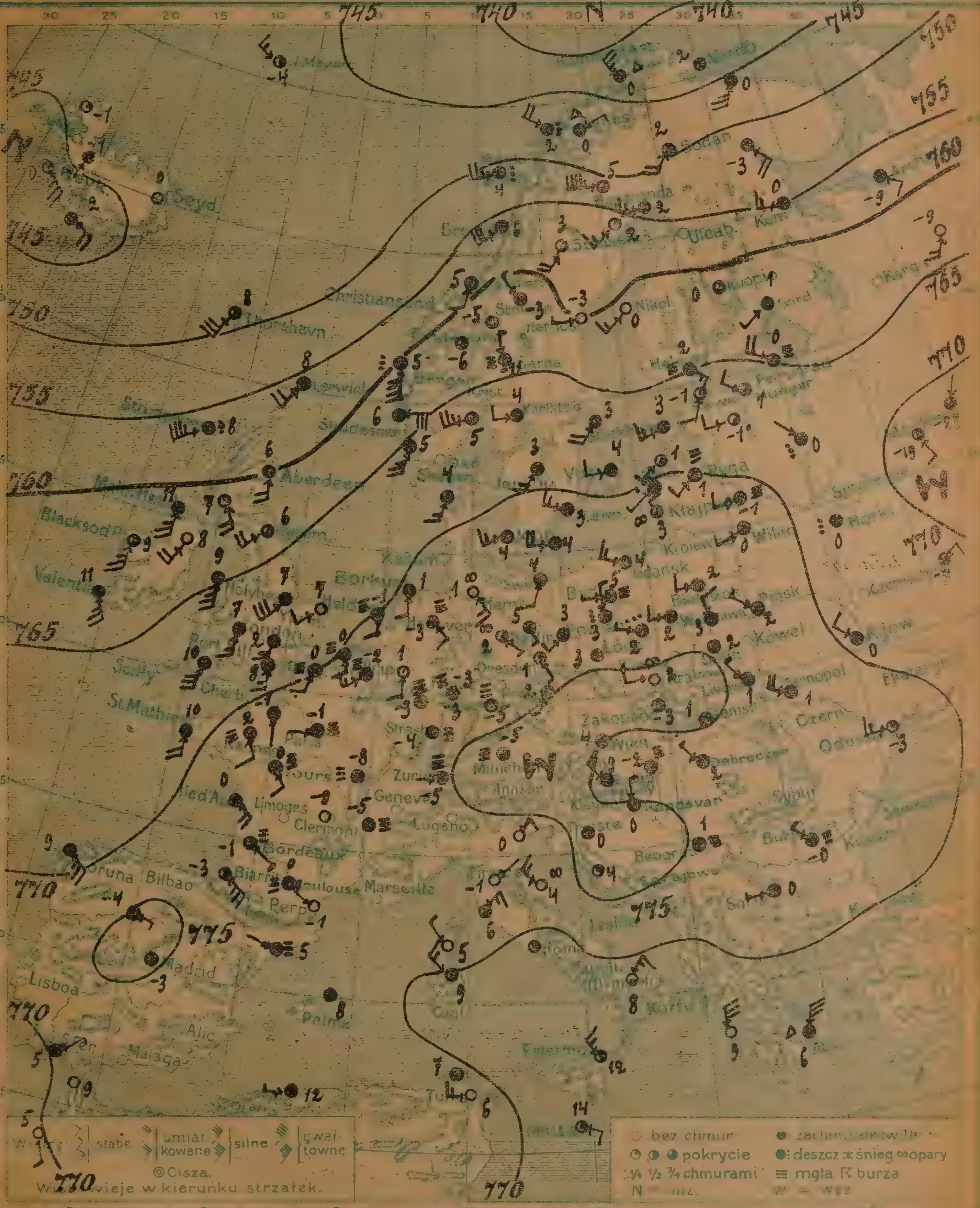

Warszawa. Mapa pogody z dnia 13. I. Wtorek 1925 *r. 7 rano Rocznik V. Nr* 13 a

Przewidywany przebieg pogody w ciągu doby następnej: przeważnie pochmurno [niewykluczone jednak przejaśnienia], mglisto, miejscami dżdża-, temperatura w pobliżu lub nieco poniżej 0°, wiatry lokalne. —

S.H.B.

Wydano dnia 13. I. 1925 *r. o godz.* 11h.

Spostrz[illegible] ranne 13.I.25 r. № 13a

Stacja	Ciśnienie 700 mm+	Wiatr	Zachmurzenie	Temp. °C	Opady mm	Temp. Max	Temp. Min
Wilno	71.9	WSW2	4	0	0.2	1	-0
Pińsk	71.9	NW2	4	2	0	—	1
Białystok	72.0	W4	4	2	0	5	2
Brześć n/B	72.5	NNW4	4	3	0	6	3
Kiwerce							
Warszawa	73.6	W4	4	2	0	6	3
Łódź	74.3	WNW2	deszcz	2	0.5	4	2
Lublin	73.0	cisza	4	2	1	5	2
[illegible]	74.6	NW2	4	1	0	3	1
[illegible]	75.4	cisza	4	-3	1	2	-3
[illegible]	76.4	W4	mgła	2	0.4	4	2
[illegible]	74.6	N2	deszcz	3	ślad	5	2
Bydgoszcz	73.9	W2	mgła	5	0	7	4
[illegible]	72.7	WNW6	4	4	0	6	4
Lerwick	55.6	SSW8	4	8	0		
Stornoway	57.6	SW14	deszcz	8	1		
Aberdeen	58.8	S8	4	6	0		
Holy-Head	60.9	S10	4	9	0.1		
Valentia	61.8	SSE10	4	11	11		
London	68.8	S6	4	2	—		
Yarmouth	68.8	SW4	0	7	0		
Tynemouth	63.0	SW8	2	6	0		
Helder	69.4	S1	mgła	-1	—		
Vlissingen	70.4	S6	—"—	-0	—		
Calais	69.6	SSW4	—"—	0	0	—	—
Brest	68.8	S8	4	10	0	—	4
Paris	71.0	W1	mgła	-1	0	—	-3
Dijon	73.7	cisza	—"—	-8	0	—	-9
Ile d'Aix	71.2	SE8	4	-0	0	—	—
Clermont	64.0	cisza	0	-9	0	—	-10
Biarritz	71.3	—"—	0	-3	0	—	-3
Rennes	71.1	SE4	mgła	2	0	—	1
Strasbourg	73.7	cisza	—"—	-4	0	—	-4
[illegible]	71.0	SW6	—"—	-2	—	—	—
Königingen	70.9	SE2	—"—	-3	0	—	-3
Borkum	70.8	S4	4	1	—	—	—
Hamburg	71.3	SE6	mgła	1	0	—	—
Swinemünde	72.6	SSW2	4	4	0	—	4
Berlin	73.0	SSE2	4	5	0.2	—	4
Dresden	73.3	SSE2	2	1	0	—	1
Breslau	74.3	cisza	4	3	ślad	—	2
Frankfurt a/M.	74.7	—"—	mgła	-3	0	—	—
München	75.0	—"—	—"—	-5	0	—	-5
Kłajpeda	70.6	NNW4	—"—	3	0	—	—
Genève							
Zürich	74.0	W1	mgła	-5	—		
Lugano							
Kjøbenhavn	71.7	WSW6	4	4	0		
Skagen							
Hanstholm	68.3	SSW6	4	4	0		
Blaavandshuk							
[illegible]	71.8	W6	4	4	0		

Stacja	Ciśnienie zrównane	Wiatr	Zachmurzenie	Temp. °C	Opady mm	[illegible]
[illegible]	65.8	SW6	4	3	0	—
[illegible]	59.8	W2	0	-3	0	—
[illegible]	53.6	WSW6	2	2	0	—
[illegible]	68.8	W4	4	4	0.1	—
[illegible]	65.5	W4	4	4	0.1	—
[illegible]	62.4	cisza	2	-5	0	—
[illegible]	63.7	SW6	4	3	0	—
[illegible]	47.9	WNW8	deszcz	2	1	—
[illegible]	56.8	SW12	4	6	2	
[illegible]	53.9	SSW4	4	5	0	
Utsire	64.0	E12	4	6	0	
[illegible]	65.0	SE4	mgła	2	0	—
[illegible]	62.6	WSW2	4	1	0.6	—
[illegible]	60.5	cisza	3	-0	—	—
[illegible]	60.8	SW6	0	0	ślad	—
[illegible]	50.1	SW8	4	2	0	—
[illegible]	66.7	SSW4	1	-1	0	2
[illegible]	67.5	W4	1	-1	0	1
[illegible]	67.6	WSW6	3	3	0	4
[illegible]	64.9	WNW8	mgła	-7	1	
[illegible]	71.4	SSE4	—"—	-19	0	
Kijów	69.9	NW4	4	0	0	
Alexandrowsk	45.5	SSW10	4	2	0	
Jarosław	70.2	NNE1	3	-28	0	
[illegible]	48.5	WNW6	1	-4	0.2	
[illegible]	47.6	SSW12	3	8	—	
[illegible]	47.2	cisza	0	0	—	
Wien	74.0	—"—	4	4	—	
[illegible]						
Innsbruck						
Klagenfurt						
[illegible]	74.0	SSW2	4	2	—	
[illegible]						
[illegible]						
[illegible]						
[illegible]	74.0	cisza	4	1	—	
[illegible]	73.5	cisza	mgła	-2	0	10
[illegible]	74.6	NW4	4	0	0	7
[illegible]	69.2	W4	opary	2	0	5
[illegible]	75.0	cisza	4	-3	0	
[illegible]	67.0	ESE10	4	9	—	
S. Fernando	70.0	NE2	4	5	—	
Ancona	72.1	WNW6	mgła	4	0	
Firenze	70.7	NE1	0	-1	0	—
Livorno	70.9	NE6	3	6	0	
[illegible]	68.2	ENE2	0	-2	0	—
Messina	68.3	WNW4	2	12	0	—
Taranto	67.9	NE6	1	8	0	
[illegible]	68.0	NW6	2	9	0	
Venezia	72.1	NE4	0	0	0	
[illegible]	74.0	cisza	mgła	1	—	
[illegible]	73.0	NW2	—"—	-0	—	
[illegible]	73.2	W2	4	0	—	
Zagreb	30.0	cisza	4	0	—	
[illegible]	65.1	NNE12	krupy	6	—	
[illegible]	68.0	ESE4	1	14	—	
[illegible]	71.0	W6	0	6	—	
[illegible]	71.0	W2	4	12	—	
[illegible]						
[illegible]	34.2	NNE4	0	-5	0	
[illegible]						

[illegible]	4000	3500	3000	[illegible]	[illegible]	Uwagi

Ogólny stan atmosfery w dniu 13.I.25 r. № 13a

Wysokie ciśnienie nad terenem kontynentalnym Europy, niskie nad jej rozgałęzieniami północnemi. W Polsce mglisto, dżdża.

Wydawnictwo Państwowego Instytutu Meteorologicznego w Warszawie

Edition du soir [18 h. G.M.T.] *13. I. 25. N° 13 L*

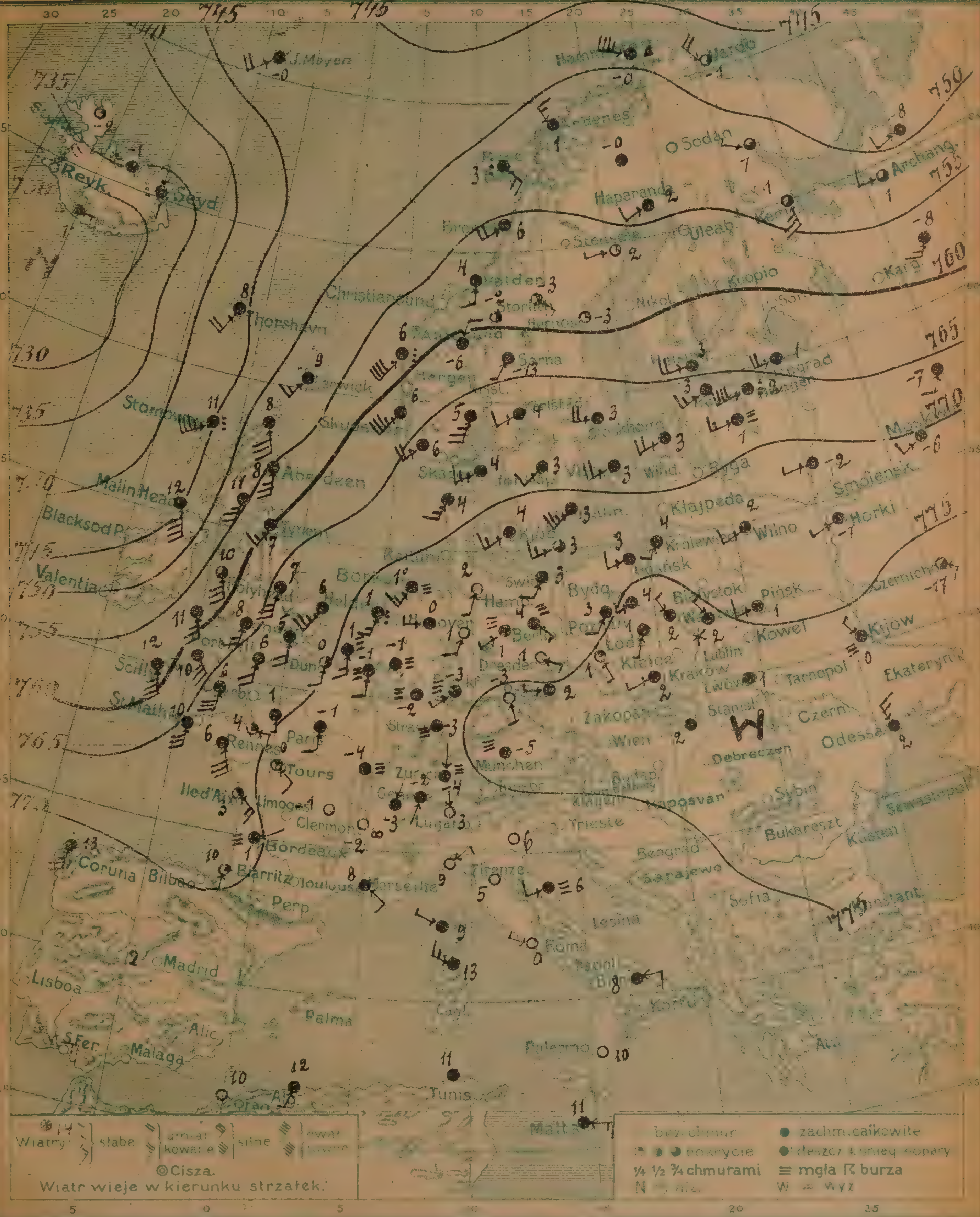

Warszawa. Mapa pogody z dnia 13. I. Wtorek 1925 r. 18 h. Rocznik V. N 13 L.

Izobary

Przewidywany przebieg pogody w ciągu doby następnej

Wydano dnia 192 r. o godz.

	73.7	SW4	4	2
	74.3	W3	4	1
	75.0	NW2	śnieg	2
	75.5	NW2	4	2
	76.2	SSW2	4	1
	77.7	cisza	4	1
Zakopane				
	76.2	WSW2	4	2
	74.9	SSW4	4	3
	75.1	SW4	4	4
	73.5	WSW4	4	3
	53.7	SSW6	4	9
Stornoway	44.3	SW14	deszcz	11
	55.9	S10	4	8
	55.8	SSE12	3	10
[illegible]lin-Head	45.8	SSW16	4	12
	57.8	SSE14	4	12
	67.8	SSE10	4	6
	69.0	SSW6	4	7
	71.1	SSW6	deszcz	1
	71.1	S6	mgła	1
Gris-Nez / Calais	69.4	S4	2	0
Brest	65.0	S12	4	10
	71.4	S4	4	-1
	73.0	cisza	mgła	-4
Rochefort	69.6	SE6	2	3
	72.0	cisza	0	-1
	68.7	S4	1	10
Rennes	68.7	E4	1	4
Strasbourg	74.2	cisza	mgła	-3
	72.0	S4	--	-1
Hannover	72.1	SSW4	0	1
	71.8	SSW6	mgła	1
	71.7	SSW2	0	2
	72.2	SSW4	4	3
	72.5	SE2	mgła	4
Dresden	73.4	ESE2	0	1
	74.7	SSE2	1	1
	74.7	SE2	mgła	-3
	75.7	cisza	--	-5
[illegible]lisowiec	72.9	SW4	4	4
	74.1	NNE1	4	-3
	74.5	N1	mgła	-4
	72.9	N1	0	3
	71.2	SW6	4	4
	68.0	WSW6	4	4
	67.0	SSW6	4	4
	71.5	WSW6	3	3

	66.3	W8	4	3
	58.0	cisza	1	-3
	54.5	SW4	4	2
	68.8	WSW8	4	3
	66.7	WSW4	4	4
	58.8	cisza	2	-2
	69.1	SW4	4	3
	53.6	NW6	4	1
	55.6	SW8	4	6
	57.2	S4	4	4
Utsire	62.4	SSW14	4	6
	64.5	W8	4	3
	66.4	WSW8	4	3
	68.1	W6	mgła	1
	68.3	WSW8	4	3
	64.4	WSW8	4	1
	70.4	SW4	4	-6
Kijów	75.1	NW2	mgła	0
Kem	53.3	SSE10	3	1
Horki	72.9	WSW2	4	-1
	46.3	SW8	4	-0
	44.1	SSW8	4	8
	33.3	N1	deszcz	1
	75.3	W2	4	2
	75.7	SSE2	0	-3
	76.0	cisza	4	2
	74.0	cisza	0	2
	73.0	S10	4	13
S. Fernando	70.0	E6	4	13
	71.6	NE2	0	9
	71.0	cisza	0	5
Ancona	72.4	W4	mgła	6
	71.4	WNW2	0	0
Messina	70.0	cisza	0	10
Taranto	71.0	E4	4	8
Pertusato	70.0	WNW6	4	13
Venezia	72.4	cisza	0	6
	70.0	E8	4	11
Bizerta	71.0	cisza	4	11
	73.0	SSW2	4	12

[illegible]trzeżenia pilotowe. N: 13 I. 1925 r.

2500	3000	3500	4000	4500

Wydawnictwo Państwowego Instytutu Meteorologicznego w Warszawie

Édition du matin [7 h. G.M.T.] 14. I. 25. N° 14a

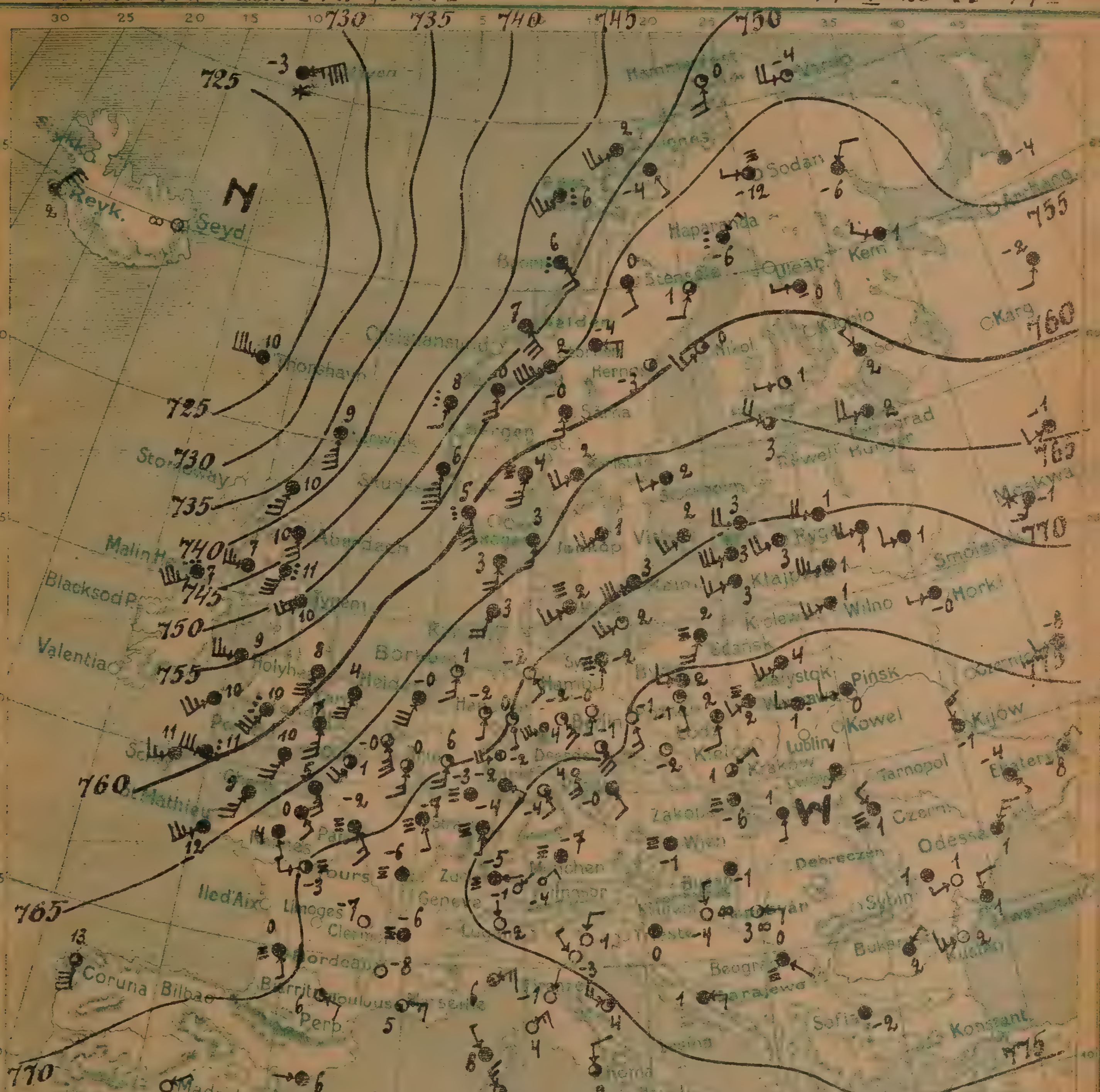

Warszawa. Mapa pogody z dnia 14. I. Środa 1925 r. 18 h. rano. Rocznik W Nr 14a

Przewidywany przebieg pogody w ciągu doby następnej: Najpierw zachmurzenie umiarkowane, potem wzrost aż do miejscowych deszczów (zwłaszcza na północy kraju), nocą przymrozki, słabe wiatry południowe. —

S. K.

Wydano dnia 14. I. 1925 r. o godz. 11 h. 40 m.

Spostrzeżenia meteorologiczne

Stacja	700 mm +	Wiatr	Zachmurzenie	Temp.	Opady mm	Mx.	Mn.
Wilno	74.1	WSW6	4	1	0.1	2	1
	73.4	W4	4	0	0	–	0
	75.2	SW6	4	4	0	4	1
Brześć n/B	70.9	W4	deszcz	1	ślad	4	1
Kiwerce							
Warszawa	77.0	SW4	mgła	2	0	6	1
Łódź	76.4	S4	4	2	0	3	1
Lublin							
	79.9	SSW4	4	1	0	2	-2
[illegible] gr.	73.5	W4	4	1	0.2	2	-1
	74.4	cisza	mgła	-6	0	0	-6
	77.4	NE2	3	1	0	3	1
	75.4	SSE2	1	-1	ślad	4	-2
	75.0	W4	4	2	0	3	1
Chojnice							
Hel							
	73.5	SSW8	mgła	2	0	5	1
	36.0	S18	4	9	10		
	35.4	SSW10	4	10	0		
	42.0	SSE12	4	10	5		
[illegible] Head	54.5	W16	4	9	4		
[illegible] rocks	56.8	SW10	4	10	4		
Scilly	58.8	WSW6	4	11	3		
	62.8	SSW12	4	4	0		
	50.6	SW8	4	10	ślad		
Helder	65.4	SSW12	4	-0	–		
	66.7	SSE10	3	-0	–		
[illegible]	65.3	SSW8	3	1	0	–	–
[illegible]	62.7	SW10	4	12	2	–	9
Paris	69.5	SE6	mgła	-2	0	–	-2
	73.5	cisza	—"—	-6	0	–	-6
Bordeaux	62.4	SSE2	—"—	0	0	–	–
Clermont	72.6	cisza	0	-7	0	–	-9
Toulouse	70.5	ESE4	1	6	0	–	-1
Rennes	67.0	SSE2	4	4	0	–	1
	74.6	S2	mgła	-4	0	–	-5
Bruxelles	68.0	S6	2	0	–	–	–
Hannover	70.1	SSE2	1	0	0	–	-3
Borkum	67.4	S6	1	1	–	–	–
Hamburg	70.0	SE4	0	-2	0	–	-2
Swinemünde	71.3	S2	mgła	-2	0	–	-2
Berlin	72.8	S2	0	-0	0	–	-1
Dresden	74.0	SE12	1	-1	0	–	-1
Breslau	75.2	cisza	1	-2	0	–	-3
	74.6	ESE2	4	-2	0	–	-3
	72.0	cisza	mgła	-7	0	–	-8
[illegible]peda	72.5	WSW6	4	3	0	–	–
	74.0	E1	mgła	-5	–		
	75.6	N1	0	-2	0		
	63.[illegible]	SW6	mgła	2	0		
	64.4	S6	4	3	0		
	65.0	S8	4	3	0		
Blaavandshuk	65.0	SSW8	4	3	0		
	70.5	SW8	1	2	0		

Stacja	Ciśnienie	Wiatr	Zachmurzenie	Temp. °C	Opady mm	Mx.	Mn.
	56.3	WSW4	4	2	0		
	59.6	cisza	2	-3	0		
	56.3	NE2	mgła	-6	0		
	69.4	SW6	4	2	0	–	
	65.0	SW8	4	2	0	–	
	59.2	SW14	4	2	0	–	
	67.5	SW8	4	1	0	–	
	45.8	SW10	4	2	1		
	49.5	SE8	deszcz	6	1		
	48.2	SE12	4	7	0		
Utsire	53.2	S18	4	6	0		
	65.0	WNW8	3	3	0	–	
	60.2	NW2	4	2	0.4	–	
Kajana	58.8	W2	4	-0	0	–	
	60.5	SW6	1	0	ślad	–	
	57.2	W2	mgła	-12	0.1	–	
Łotwa: Riga	70.3	SW8	4	3	0	–	
Libava	71.5	WSW12	4	3	0	–	
Windawa	69.9	W8	4	3	ślad	–	
	62.9	W8	4	2	0		
	68.2	SSW6	śnieg	-0	0		
Kem	56.9	WNW2	4	1	0		
Kijów	76.9	NNW6	4	-1	0		
Odesa	77.4	NNE6	4	1	–		
	28.9	ENE18	śnieg	-3	2		
	21.0	W14	4	10	–		
	14.0	cisza	opary	2	–		
Austrja	77.0	—"—	mgła	-1	–		
Innsbruck							
	76.8	SE4	4	-0	0	–	
	76.0	S2	4	1	–		
	75.8	cisza	4	-1	0	1	-2
Kaposvar	77.0	N2	opary	-4	0	5	
	77.4	E4	—"—	3	0	5	
	76.0	NE2	0	-1	–		
	66.0	S16	0	13	–		
Mahon	73.0	SSE4	0	10	–		
	74.2	ENE6	1	6	0	–	
	73.7	NNE1	0	-1	0	–	-2
Ancona	74.9	WNW6	1	4	0	–	
	74.7	N4	3	2	0	–	1
Messina	72.4	cisza	2	9	0	–	7
Taranto	73.5	NE4	1	6	0	–	
	69.8	NW6	1	10	0	–	
Venezia	75.1	NNE4	0	1	0	–	
	78.0	SE1	mgła	0	0	–	
	79.9	NE2	4	2	0	–	-0
	78.8	cisza	4	-2	0	4	-3
Sarajewo	77.0	E4	4	1	0	–	0
	72.0	NE8	krupy	6	ślad	–	5
	72.0	E2	3	13	2		
	69.0	W4	4	7	–		
	74.0	cisza	0	9	–		
Kahler Asten	—	WSW8	1	-2	0	–	-2
	(35.3)	NE4	0	-4	0	–	-4
	68.6	NE1	0	-1	0	–	
Fichtelberg	66.3	SSE8	0	4	0	–	3

Ogólny stan atmosfery w dniu 14.I.25 r. N° 14a

Wysokie ciśnienie nad trzonem kontynentalnym Europy, niskie nad Anglją i Skandynawją. W Polsce przeważnie pochmurno, temperatura od -6° [Zakopane] do +4° [Białystok].

Wydawnictwo Państwowego Instytutu Meteorologicznego w Warszawie

Edition du soir [18 h G. M. T.]. 14. I. 25. N° 14 b.

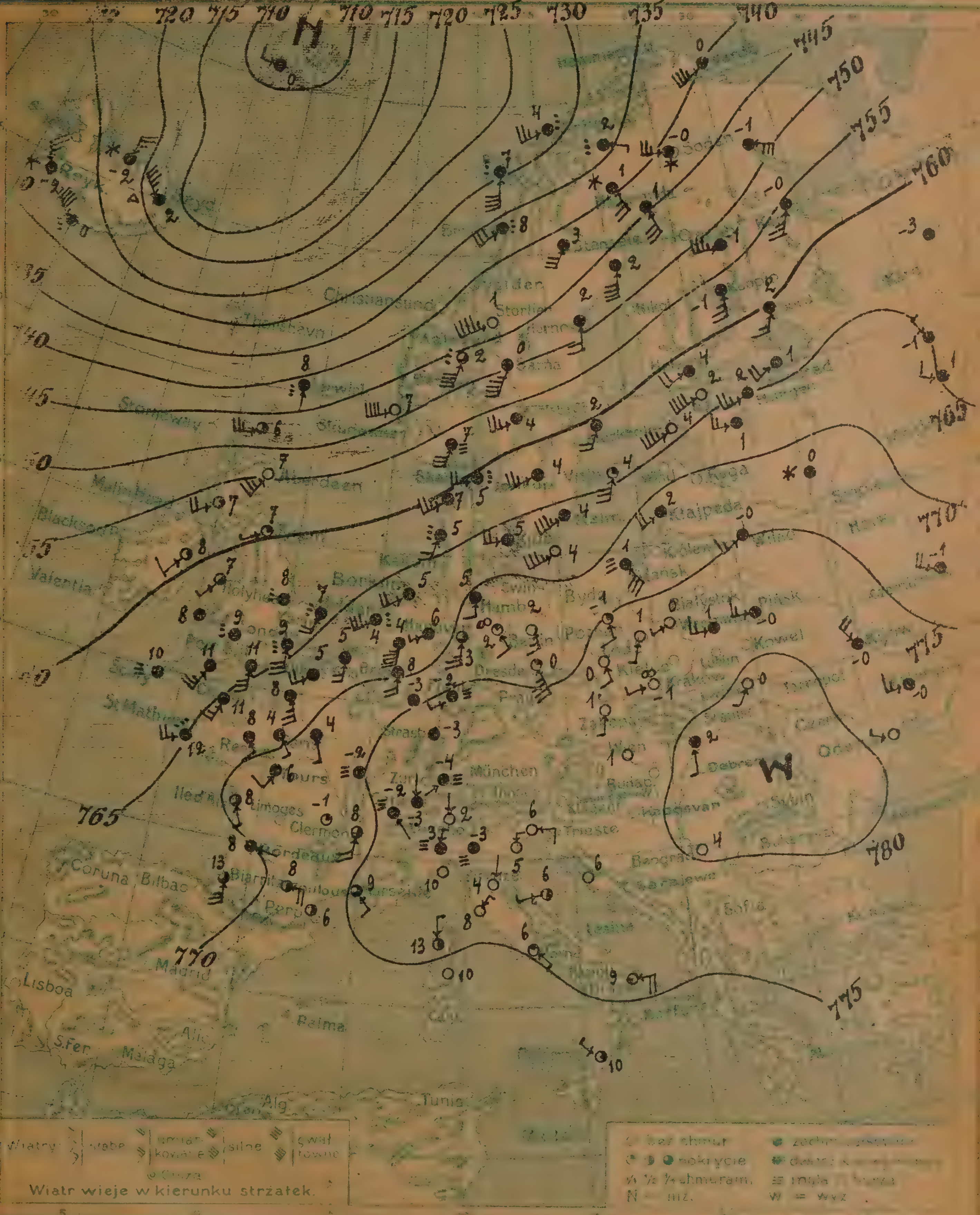

Warszawa. Mapa: Izobary dnia 14. I. Środa 1925. 18 h ... Rocznik ... 14 b.

Przewidywany przebieg pogody w ciągu doby następnej

Wydano dnia ... 1924 r. o godz. ...

[illegible] I.35 r. № 14[illegible]

Stacja	Ciśnienie 7.. mm	Wiatr	Zachmurzenie	Temp. °C	Opady mm	Temp. Max	Min
[illegible]	74.2	SW6	4	-0			
[illegible]	77.0	W6	4	-0			
[illegible]	76.4	W6	4	1			
[illegible]	78.3	SW2	2	0			
[illegible]	76.6	SSW2	0	1			
[illegible]	80.4	SW2	0	0			
[illegible]	78.6	WSW2	opary	-1			
[illegible]	75.2	SSE4	1	-1			
[illegible]	72.1	SE12	mgła	1			
[illegible]	40.3	S1	deszcz	8			
London	64.4	S6	—"—	8			
[illegible]	54.7	SSW10	0	7			
[illegible]	60.9	SW9	2	7			
Cherbourg	65.6	SSW6	4	11			
[illegible]	61.8	cisza	mgła	10			
[illegible]	54.4	SSW8	deszcz	7			
[illegible]	59.6	WSW2	1	7			
[illegible]	65.3	SW12	deszcz	4			
[illegible]	67.8	S2	4	5			
Calais	66.4	SW8	4	5			
Brest	64.8	SW8	deszcz	12			
[illegible]	70.6	SSE8	4	4			
[illegible]	74.5	cisza	mgła	-2			
[illegible]	70.4	SSE2	3	8			
[illegible]	73.1	cisza	1	-1			
[illegible]	69.6	S10	3	13			
Rennes	68.6	SE4	4	8			
[illegible]	75.5	cisza	mgła	-3			
Tours	71.3	SSW4	4	6			
[illegible]	68.6	SW2	4	6			
[illegible]	67.9	SW8	4	5			
[illegible]	70.3	S4	4	5			
Hannover	73.1	S10	3	3			
[illegible]	72.3	SSE6	0	2			
[illegible]	74.4	SSE14	1	0			
[illegible]	75.2	SSE4	0	0			
[illegible]	75.7	SW2	mgła	-2			
Magdeburg	78.9	SE4	—"—	2			
Klaipeda	72.5	SW8	4	2			
[illegible]	76.5	SE1	mgła	-2			
[illegible]	75.4	SW1	—"—	-4			
[illegible]	76.9	N1	0	2			
[illegible]	66.1	WSW8	4	5			
[illegible]	60.2	WSW9	deszcz	5			
Hanstholm	60.1	SW10	4	7			
[illegible]	63.7	SSW8	deszcz	5			
[illegible]	67.8	SW14	1	4			

Stacja	Ciśnienie 7.. mm	Wiatr	Zachmurzenie	Temp. °C	Opady mm	Temp. Max	Min
[illegible]	60.4	SSW8	4	2			
[illegible]	49.4	S8	4	2			
[illegible]	45.5	SSE12	4	1			
[illegible]	64.3	SSW12	1	4			
[illegible]	58.4	SW10	4	4			
[illegible]	43.6	SW12	0	1			
[illegible]	63.5	SW10	4	4			
[illegible]	28.8	SW10	deszcz	4			
[illegible]	38.6	SW12	—"—	3			
Vardö	40.5	SW14	4	0			
Utsire	52.5	WSW16	0	7			
[illegible]	62.1	SW8	4	4			
[illegible]	—	SSW6	4	2			
[illegible]	55.8	S10	4	-1			
Kajana	50.5	W14	4	-1			
[illegible]	41.9	W10	śnieg	-0			
[illegible]	63.7	SW16	0	2			
[illegible]	67.1	W6	4	1			
[illegible]	64.6	SW14	0	4			
[illegible]	64.4	SW8	4	1			
Kem	56.2	SSW10	4	-0			
Kijów	77.0	NW8	4	-0			
Odesa	79.7	WNW2	4	0			
Jarosław	64.7	WNW4	4	1			
[illegible]	69.3	W4	4	0			
Reykjawik	27.9	NNW10	śnieg	-2			
[illegible]	16.7	NW14	krupy	2			
[illegible]	78.8	S2	0	1			
[illegible]	80.2	S2	4	2			
Bratislava	—	cisza	0	1			
[illegible]	74.6	cisza	0	10			
[illegible]	74.9	NNE1	0	4			
Livorno	75.7	NE2	0	8			
[illegible]	75.4	SE2	1	6			
Messina	74.8	NW2	1	10			
Taranto	75.3	E8	1	9			
[illegible]	72.1	cisza	0	10			
Venezia	76.7	E4	0	6			
[illegible]	80.2	cisza	0	4			

Mr.

[illegible]	4000	4500	5000	[illegible]	Uwagi

Wydawnictwo Państwowego Instytutu Meteorologicznego w Warszawie

Édition du matin [7 h. G. M. T.] 15. I. 1925 r. №15 a.

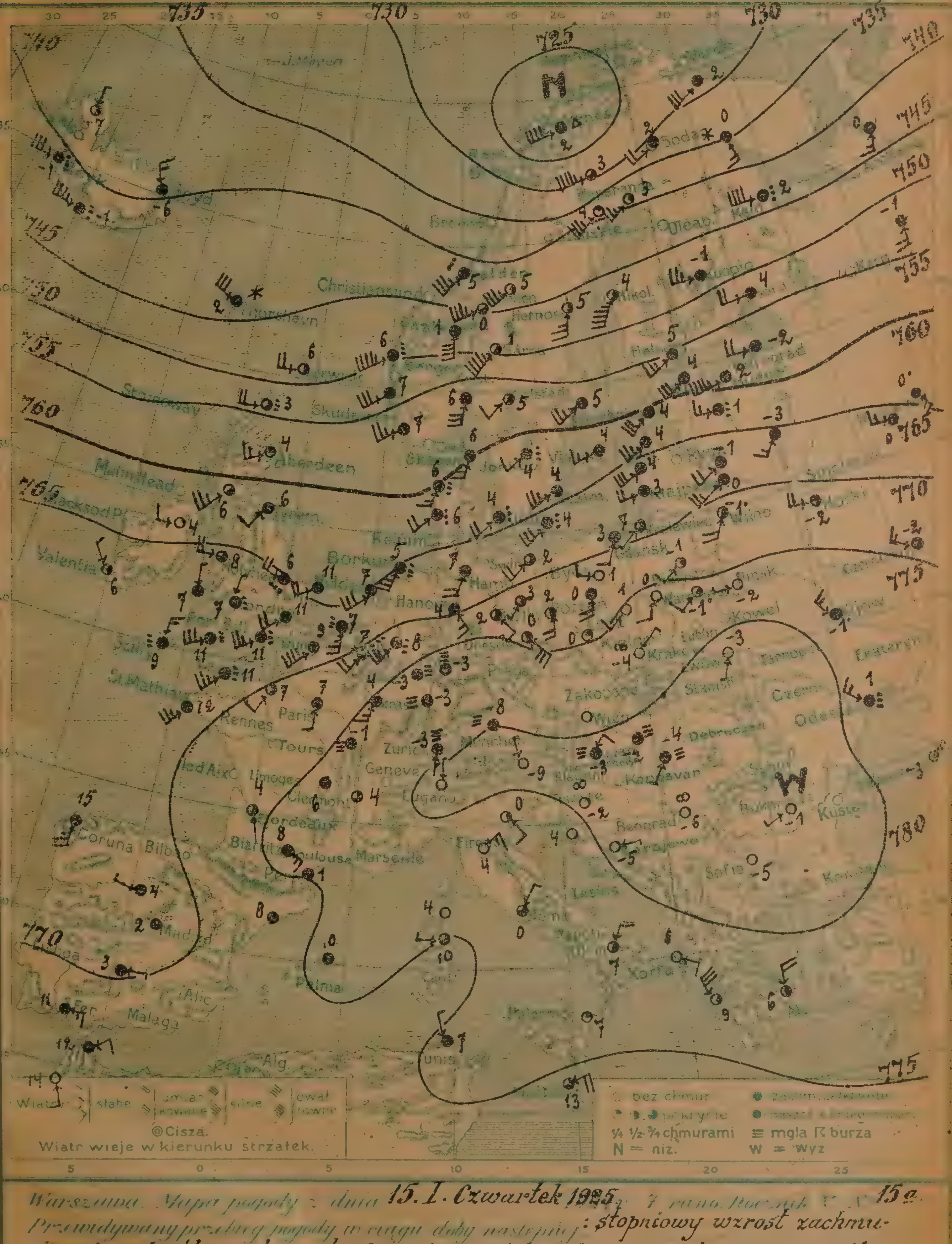

Warszawa. Mapa pogody z dnia 15. I. Czwartek 1925 *r. 7 rano. Rocznik V. Nr* 15 a.

Przewidywany przebieg pogody w ciągu doby następnej: stopniowy wzrost zachmurzenia od północy ku południowi, przelotne deszcze, zwłaszcza na północy kraju, ocieplenie [nocą jeszcze możliwe przymrozki], obrót wiatrów od SE ku SW. — SB

Wydano dnia 15. I. 1925 *r. o godz.* 11 h.

Spostrzeżenia meteorologiczne z [illegible] rano

Stacja	Ciśnienie 700 mm	Wiatr	Zachmurzenie	Temp °C	Opady mm	Temp Max	Temp Min
Wilno uniw.	71.[illegible]	SSW[illegible]	[illegible]	[illegible]	0	0	-1
Pińsk	71.2	W[illegible]	[illegible]	5	0	–	-3
Białystok	73.5	SW[illegible]	4	-1	0	2	-1
Brześć n. B.	75.4	SW[illegible]	1	-1	0	3	-3
[illegible]							
Warszawa	[illegible]	SSW4	[illegible]	2	0	5	1
[illegible]	[illegible].6	SW4	0	1	0	4	0
[illegible]	75.6	E2	0	-1	0	2	-1
Lwów	80.[illegible]	SSW2	0	3	0	5	-4
[illegible]	70.9	SW5	2	-1	0	1	-1
[illegible]	83.6	S1	0	-13	0	-1	-13
[illegible]	78.8	NE2	mgła	-4	0.1	6	-4
[illegible]							
[illegible]	73.6	S2	4	-0	0	3	-3
Toruń							
Bydgoszcz	72.2	W4	0	1	0	4	-2
Chojnice							
[illegible]							
[illegible]							
[illegible]							
[illegible]	69.1	SSW4	4	3	0	6	1
Lerwick	48.6	W8	2	6	7		
Stornoway	65.5	SW8	4	11	1		
Aberdeen	58.1	WSW6	1	4	0		
Holy Head	65.5	W8	3	8	0.3		
[illegible]	67.7	NW2	1	6	2		
Scilly	67.2	NNE6	deszcz	9	3		
Yarmouth	63.6	WSW8	4	11	1		
[illegible]	62.1	SW4	4	6	0		
[illegible]	64.3	SW12	4	7	–		
[illegible]	67.8	S10	deszcz	7	–		
Calais	65.6	SW14	4	9	3	–	–
Brest	68.4	SW10	4	12	4	–	11
Paris	72.5	S4	4	7	0	–	4
Dijon	76.5	cisza	mgła	-1	0	–	-4
Perpignan	76.6	—"—	3	1	0	–	-0
Clermont	75.6	—"—	3	6	0	–	-1
Toulouse	75.7	ESE6	4	8	0	–	7
Marignan	77.6	E6	4	7	ślad	–	5
Strasbourg	66.6	cisza	mgła	-3	0	–	4
[illegible]	70.0	SSW8	deszcz	8	–	–	–
Magdeburg	70.7	SE4	3	2	0	–	
Borkum	65.3	SSW10	deszcz	5	ślad	–	
Hamburg	67.0	SSW8	4	7	0	–	
Swinemünde	68.1	SW8	3	2	0		
Berlin	71.2	SW2	3	3	0	–	
Dresden	74.1	SE12	2	0	0	–	
Breslau	74.8	cisza	1	0	0	–	
[illegible]	76.1	SW4	mgła	-3	0	–	
München	79.9	cisza	—"—	-8	0	–	
[illegible]	67.7	WSW8	4	3	–	–	
Genève							
[illegible]	73.4	S1	mgła	-3	–		
Lugano	30.5	N1	0	–	–		
[illegible]	63.9	SW8	deszcz	4	3		
Skagen	60.0	SSW6	4	6	0		
Hanstholm	59.2	SSW6	deszcz	6	7		
Blaavandshuk	61.3	SW8	—"—	6	4		
Hammershus	65.4	SW12	—"—	4	ślad		

Stacja	Ciśnienie 700 mm	Wiatr	Zachmurzenie	Temp °C	Opady mm	Temp Max
[illegible]	58.4	SW10	4	5	[illegible]	
[illegible]	35.1	S10	2	5	0	
[illegible]	35.1	SW12	1	3	0.3	–
[illegible]	62.1	SW6	4	4	1	
[illegible]	57.1	SW4	2	5	0	
[illegible]	44.2	SW14	2	0	ślad	–
[illegible]	61.1	SW4	deszcz	4	0.3	–
Lister	57.7	SW10	4	7	–	
Kinn	47.7	SW18	deszcz	6	–	
[illegible]	41.2	SW14	—"—	5	1	
Utsire	54.3	WSW12	4	7	0	
[illegible]	55.9	SW10	4	5		
[illegible]	51.1	W4	4	4	0	–
[illegible]	47.6	W10	4	-1	0	–
[illegible]	46.0	SSW18	2	4	ślad	–
[illegible]	30.2	SW8	4	2	3	–
[illegible]	59.2	SW12	4	4	1	4
[illegible]	63.1	W6	deszcz	1	1	1
[illegible]	61.6	SW12	4	4	3	5
[illegible]	58.6	W8	4	-2	0	
Kursk	73.4	WNW6	4	-2	0	
Kijów	76.4	NW6	4	-1	0	
Odesa	78.5	WNW6	deszcz	1	0	
Kem	40.9	W16	—"—	2	2	–
Reykjawick	40.4	W12	—"—	-1	–	
[illegible]	43.5	WNW12	śnieg	2	ślad	–
[illegible]	40.0	NNW6	4	-6	–	
[illegible]	79.1	cisza	0	-2	0	6
[illegible]						
[illegible]						
[illegible]						
Riga	65.5	SSW8	4	1	0	
Libava	65.6	SW12	3	4	0	–
Mainova	68.5	SW8	4	-1	0	–
Dünaburg	68.4	SW10	4	0	0	–
Vindava	64.3	SW10	4	[illegible]	ślad	–
[illegible]	81.0	cisza	mgła	-2	0	3
[illegible]	81.6	NE4	—"—	-3	0	2
[illegible]	82.0	SW2	—"—	-4	0	5
[illegible]	69.0	cisza	4	2	–	
[illegible]	68.0	S10	4	15	–	
S. Fernando	73.0	E6	4	11	–	
Torino	81.2	cisza	mgła	-5	0	
[illegible]	77.8	NE6	0	4	0	–
Messina	76.5	cisza	1	7	1	
[illegible]	78.7	NE2	3	0	0	–
Taranto	77.1	NE4	2	7	0	
Venezia	76.3	SE4	0	0	0	
[illegible]	74.9	W2	3	10	–	
Ancona	79.9	WNW6	4	5	0	
[illegible]	81.0	cisza	mgła	0	0	
[illegible]	80.2	SW2	0	-1	–	
[illegible]	82.6	cisza	0	-5	–	
Sarajewo	82.8	E2	0	-5	0	
[illegible]	75.5	NNE8	2	6	–	
[illegible]	74.9	NE8	3	13	–	
Bizerta	77.0	NNE2	4	7		
Tanger	74.0	NE4	4	11		
[illegible]						
[illegible]						
[illegible]						

Spostrzeżenia pilotowe.

Stacja	Godz.	Wiatr przy ziemi	500	[illegible]	[illegible]	[illegible]	[illegible]	[illegible]	[illegible]	3000	4000	5000	[illegible]	[illegible]	Uwagi
Warszawa	7[00]	SSW7	W10	WSW9	WSW12	WSW14	WSW7	–	–	–					
[illegible]ków	8[00]	W2	WSW9	WSW6	–	–	–	–		–	–		–		

Ogólny stan atmosfery w dniu 15.I.25 r. N° 15.
Wysokie ciśnienie nad Bałkanami, Karpatami, Alpami oraz lądem lądowym Europy, niskie nad Skandynawją północną i Islandją.
W Polsce dość pogodnie, przymrozki

Wydawnictwo Państwowego Instytutu Meteorologicznego w Warszawie

Édition du soir [18 h. G.M.T.] — 15. I. 25. № 15 h.

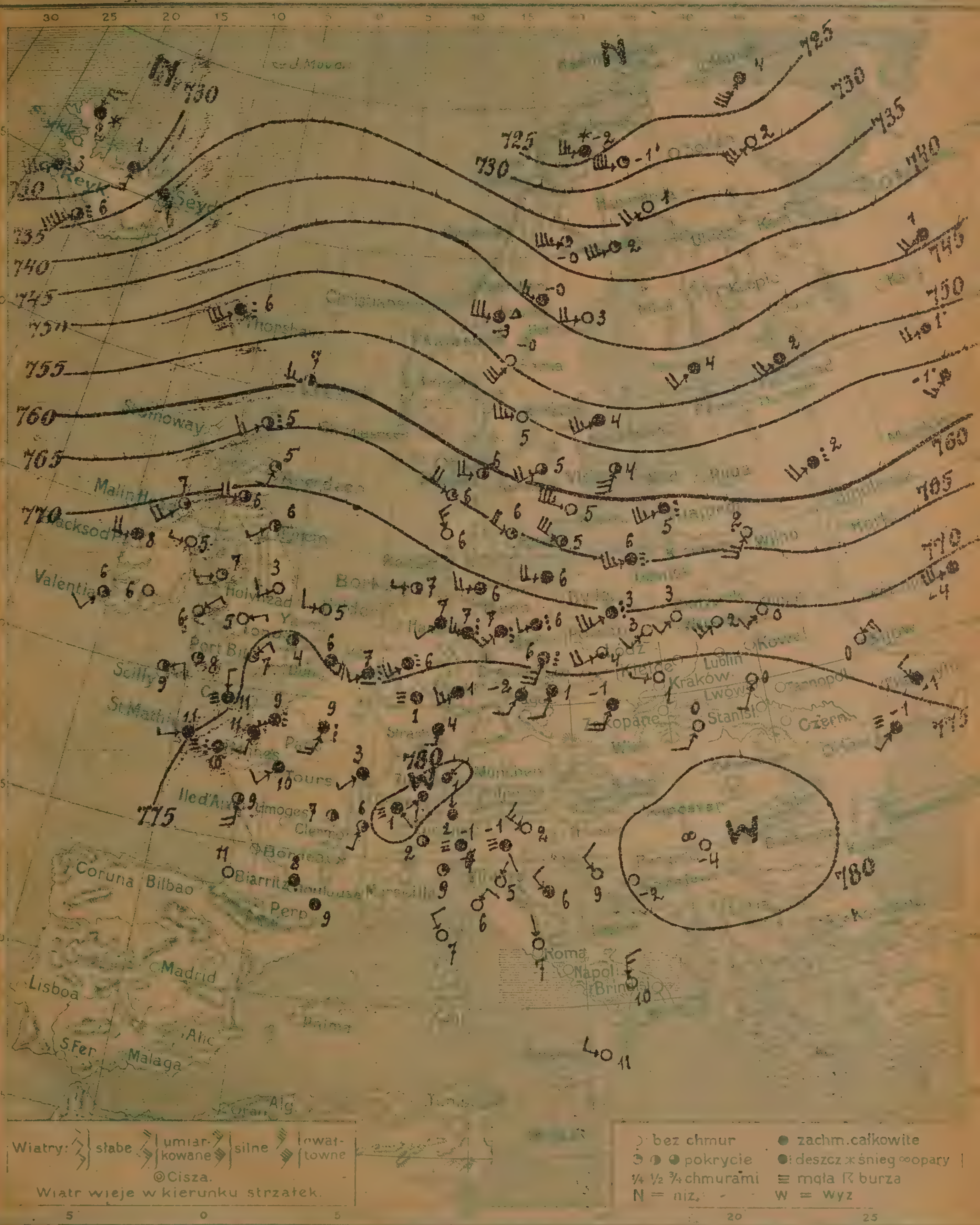

Warszawa. Mapa pogody z dnia 15. I. Czwartek 1925 18 h. ... VI 15 h.

Izobary

Przewidywany przebieg pogody w ciągu doby następnej.

Wydano dnia 192 *r. o godz.*

wiecz. 15. I. 25 r. N° 15[illegible]

	63.7	SSW10	0	2
Pińsk	70.9	SSW4	0	0
	70.0	SW3	0	2
Kowierce				
Warszawa	70.3	SW4	0	3
	71.9	SW4	0	3
Lublin				
	76.4	SSW2	0	0
Zakopane				
Kraków	75.3	W2	0	1
Poznań	70.5	SW10	deszcz	3
Toruń				
Bydgoszcz				
Chojnice				
	64.8	WSW10	deszcz	6
Lerwick	59.6	W6	2	7
London	75.0	cisza	2	4
Aberdeen	67.8	S4	1	5
Holy Head	74.0	WSW2	1	7
Va[illegible]	74.5	SSW4	2	6
	74.3	ENE4	2	9
	73.9	W4	0	5
	71.5	SW2	2	6
Calais	74.4	E6	4	6
Brest	75.3	WSW8	mgła	11
	75.3	SSW6	deszcz	9
	78.4	SW2	4	3
[illegible]eaux	77.9	S8	2	9
Clermont	78.9	cisza	2	7
Biarritz	77.8	—"—	0	11
Rennes	75.7	S4	4	11
	76.9	S4	4	4
Bel. Bruxelles	74.2	WSW4	deszcz	7
Magdeburg	72.0	SW6	—"—	7
	73.3	W2	2	7
Hamburg	71.0	W6	4	6
Swinemünde	67.5	W8	4	6
	70.6	SW4	deszcz	6
Dresden	73.3	SSW10	—"—	6
	73.0	WSW6	1	4
	—	SW6	4	1
Hanover	72.1	W6	deszcz	7
Kłajpeda	61.4	SW10	—"—	5
	80.7	cisza	mgła	1
	80.3	NE1	4	1
Lugano	78.9	N1	4	2
	65.2	WNW8	1	6
	60.0	W8	2	6
Hanstholm	63.2	WNW8	1	6
Blaavandshuk	68.2	NW6	0	6
Hammershus	64.0	WNW12	2	5

Anglia

	51.2	SW10	4	4
	42.5	W8	0	3
	33.2	SW8	0	1
	56.6	SSW12	2	4
	54.5	W10	0	5
	45.6	W12	krupy	-3
	59.0	SW9	3	5
Helsinki	48.7	SW8	4	4
Sortavala				
Kuopio				
	49.5	SW8	4	2
Kijów	72.9	NE6	0	0
Odesa	75.6	SW2	mgła	-1
Elisawetgrad	74.8	NW4	4	-1
Alexandrowsk	22.9	SW14	4	4
Reykjawick	27.9	SW14	deszcz	3
	52.3	SW12	—"—	6
	36.0	cisza	4	-1
	77.1	SSW4	4	-1
	78.1	SSW4	4	-2
	78.4	SSW8	4	-1
	79.2	SSW4	0	0
	78.7	cisza	1	9
	78.2	NNE1	0	5
Ancona	79.3	NW4	4	6
	77.4	N1	0	7
Taranto	76.9	N6	0	10
Messina	76.3	WNW4	0	11
Livorno	79.0	NNE4	0	6
Venezia	78.8	WNW6	0	2
	80.9	cisza	opary	-4
Sarajewo	81.8	—"—	0	-2

Wydawnictwo Państwowego Instytutu Meteorologicznego w Warszawie

Édition du matin [7h. G.M.T.] 16. I. 25. N°16 a

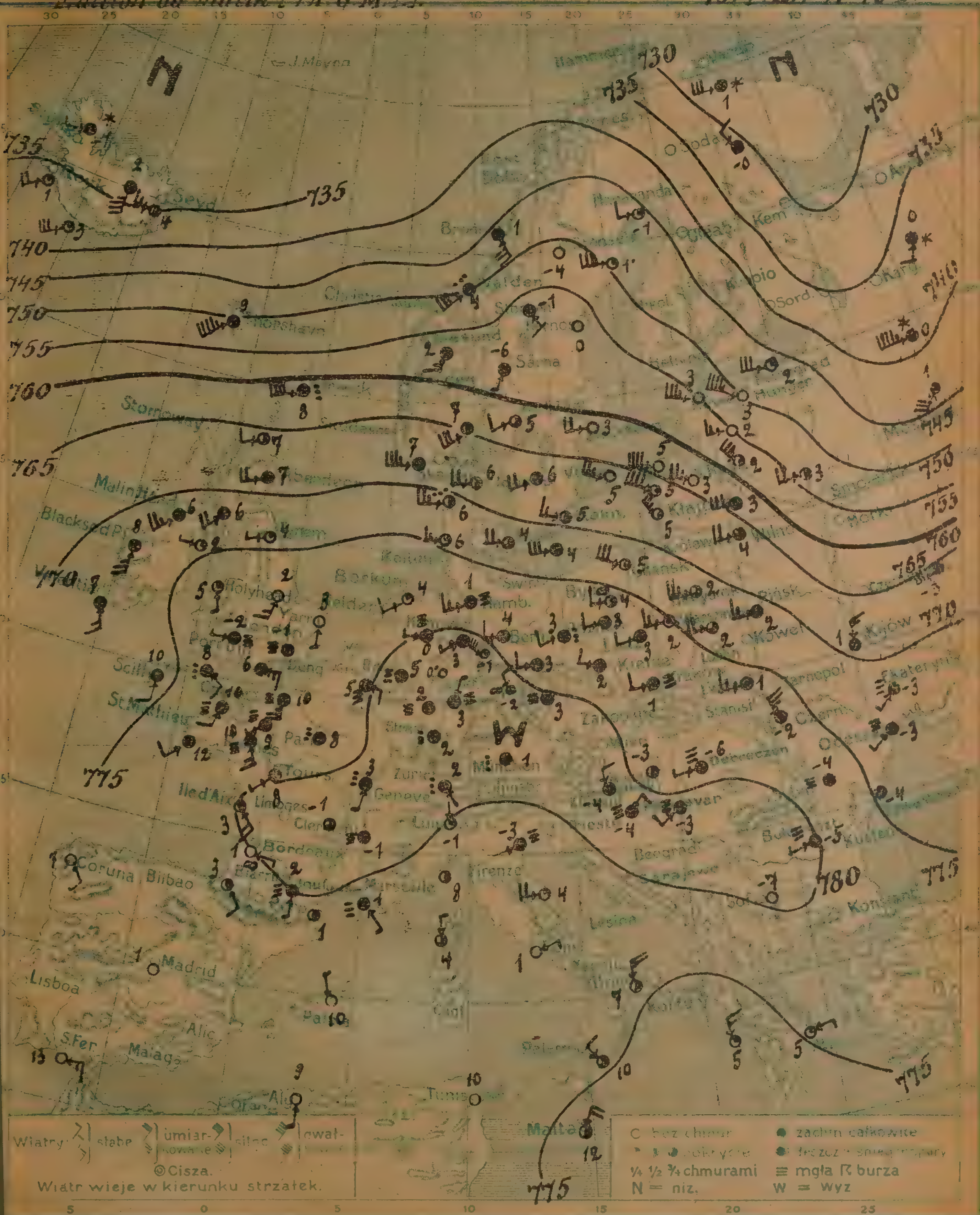

Warszawa. Mapa pogody z dnia 16. I. Piątek 1925r. *7 rano Rocznik* VI *N°* 16a

Przewidywany przebieg pogody w ciągu doby następnej: Zachmurzenie umiarkowane, temperatura bez większych zmian, słabe wiatry zachodnie. –

S. K.

Wydano dnia 16. I. 1925r. *o godz.* 11h 30m.

Stacja	Ciśnienie	Wiatr	Zachmurzenie	Temp. °C.	Opady mm.		
	67.2	W8	4	4	1	4	2
	70.8	W6	4	2	0	-	-3
Białystok	71.1	W10	3	2	2	4	2
Brześć n/B	72.9	W8	3	2	5	6	-2
[illegible]							
[illegible]	75.5	W6	1	2	2	5	1
	77.1	W4	4	3	3	-	2
	75.0	W2	3	3	2	5	1
	77.9	W6	4	1	0	5	-1
[illegible]-dyr.	66.3	WNW8	4	3	1	5	-1
	78.9	SW2	deszcz	1	5	1	-11
	79.4	W4	mgła	1	2	7	1
	78.3	W4	4	3	2	6	2
	76.6	W4	mgła	4	1	6	-1
	72.5	WNW12	1	5	ślad	-	4
	60.6	WSW16	deszcz	8	2		
London	78.7	cisza	mgła	-1	0		
	68.3	WSW4	4	7	0		
	76.2	SSE2	1	5	0		
	73.8	SSE6	4	7	0		
	74.6	S4	mgła	10	0.2		
	78.8	S2	0	3	0		
	74.5	WSW2	1	4	0		
Perpignan	79.4	cisza	2	7	-		
Brest	76.0	SW4	4	12	0		
Paris	78.9	cisza	deszcz	8	7		
Dijon	80.2	SSW1	—	3	3		
	80.1	SE6	2	3	0		
Clermont	81.5	cisza	3	-1	0		
Biarritz	79.2	SE4	2	3	0		
	78.5	SSE6	mgła	10	0.3		
	80.1	cisza	deszcz	2	6		
	80.0	ESE4	mgła	5	—		
Magdeburg	79.9	W4	4	4	0.4	-	3
Borkum	79.3	WSW4	1	4	0	-	-
	78.3	WSW6	mgła	1	0	-	1
Hanover	79.0	WSW2	4	3	0	-	-
Tőningen	80.4	W2	mgła	0	-	-	-
	79.5	W4	4	3	8	-	3
Breslau	78.9	WNW4	4	2	3	-	2
Frankfurt a/M.	81.3	NNE2	mgła	3	5	-	3
	82.0	cisza	deszcz	0	-	-	-
Klajpeda	67.7	NW10	1	5	4	-	-
	81.6	SE1	deszcz	2	-		
[illegible]	77.5	N1	1	-1	-		
Kjőbenhavn	73.7	W8	3	4	0		
Skagen	68.3	W8	2	6	0		
	70.4	W10	deszcz	6	0.3		
	74.5	W6	1	6	0		
Hammershus	73.2	W12	4	4	0		

Stacja	Ciśnienie	Wiatr	Zachmurzenie	Temp. °C	Opady mm	
	63.8	W8	0	3	0	-
	55.7	cisza	0	0	0	-
	46.0	W4	1	-1	0	-
	66.7	WNW10	0	5	0	-
	63.9	WSW4	3	5	0	-
Kalmar	69.5	W6	2	5	0	-
	68.5	WSW8	4	6	0	-
Lister	68.3	W14	4	7	-	
[illegible]	45.9	SE12	4	1	2	
[illegible]	50.0	SW12	deszcz	4	6	
Dombas	57.1	SSW6	4	2	-	
Riga	62.6	W10	0	3	0	-
Libava	66.5	WNW16	1	5	0	-
Vindava	63.4	W16	0	5	-	-
Dünaburg	61.0	W12	4	3	1	-
Prekuli	59.2	NW12	3	2	2	-
[illegible]	55.0	WNW14	0	3	2	4
[illegible]	54.9	W6	0	2	1	4
Hungerburg	49.9	WNW18	0	3	7	4
	46.7	W12	1	2	4	
Alexandrowsk	26.9	W12	śnieg	1	-	
Kijów	69.3	N6	4	1	0	
Odesa	74.0	SW2	mgła	-3	ślad	
Wołogda	39.1	W18	śnieg	0	1	
Reykjawick	36.2	SW8	1	1	-	
Thorshavn	50.5	SW18	4	9	-	
Seydisfiord	35.0	W6	2	4	-	
Wien						
	81.0	cisza	mgła	3		
	79.0	cisza	2	-3	0	2
	80.8	N4	4	-4	0	7
	80.6	SW4	mgła	-3	6	2
	-	cisza	0	1	-	
	79.0	SE4	0	7	-	
S. Fernando	76.0	E6	0	13	-	
	78.3	cisza	2	8	-	
Venezia	79.5	WSW1	mgła	-3	-	
Ancona	77.2	W8	1	4	-	
	77.4	ENE2	0	7	-	
Taranto	75.5	N8	2	7	-	
Messina	75.1	NW4	3	10	-	
Palermo						
	75.7	WSW2	mgła	-5	0	-
	80.4	cisza	0	-7	-	
Zante	74.0	N6	1	5	-	
Athenes	75.2	E2	1	5	-	
	74.0	NNE8	2	12	-	
	77.0	cisza	4	10	-	
	67.0	S2	0	3	-	
	39.1	WNW4	mgła	-8	0	-

AR.

Stacja	Godz.	Wiatr dolny	500	1000	1500	2000						

Ogólny stan atmosfery w dniu 16.I.25r. №16a

Wysokie ciśnienie ogarnia Europę zachodnią, środkową i południową, niskie nad Europą północną. W Polsce zachmurzenie zmienne, temperatura od +1° do +4°.

Wydawnictwo Państwowego Instytutu Meteorologicznego w Warszawie

Édition du soir [18 h. G.M.T.] 16. I. 25. N:16 b.

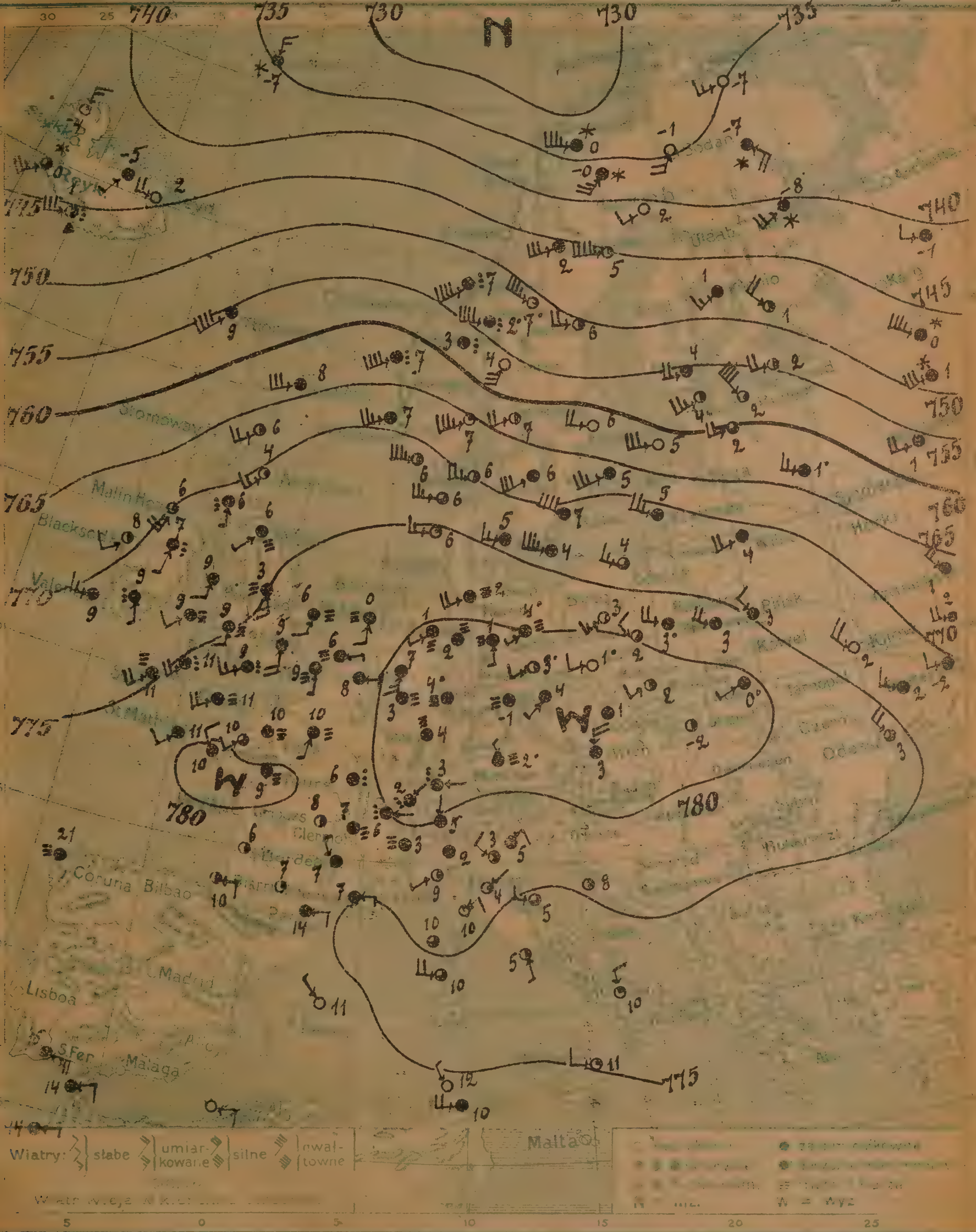

Izobary 16. I. Piątek 1925 18 h. 16 b.

Warszawa. ... *Przewidywany przebieg pogody* ...

Wydano dnia 192 r. o godz.

Spostrzeżenia meteorologiczne ... dnia ... Nr 156

Stacja	Ciśnienie 700mm+	Wiatr	Zachmurzenie	Temp °C	Opady mm	Temp Max	Temp Min
[illegible]	70.9	WSW3	4	4			
[illegible]	74.7	NW4	4	3			
Białystok							
Brześć n/B	75.8	WNW6	4	3			
[illegible]	75.2	W8	4	3			
[illegible]	79.8	WNW4	2	2			
[illegible]	80.4	WSW2	4	0			
[illegible]	81.6	WSW4	2	2			
[illegible]	78.9	SW6	1	3			
Toruń							
[illegible]	73.7	WNW6	3	4			
[illegible]	63.9	WSW12	4	8			
Wick	67.5	SW6	2	6			
Aberdeen	70.2	SW6	1	4			
Holy-Head	73.0	S4	4	9			
[illegible]	70.5	W6	4	9			
[illegible]	75.0	SW8	mgła	11			
[illegible]	77.2	SSW4	—"—	6			
Tynemouth	73.3	SW2	—"—	6			
[illegible]	77.1	S4	—"—	0			
Vlissingen	79.0	E2	—"—	6			
Calais	77.5	S2	—"—	9			
Brest	77.8	SW4	4	11			
[illegible]	78.8	SSW2	mgła	10			
[illegible]	79.8	cisza	deszcz	6			
Tours	80.2	—"—	mgła	9			
Clermont	79.5	—"—	3	8			
[illegible]	78.0	E4	2	10			
[illegible]	78.8	SW4	3	10			
[illegible]	80.5	cisza	mgła	4			
[illegible]	79.1	E2	4	8			
Hanover	80.4	cisza	mgła	2			
Löningen	80.2	SW2	—"—	1			
[illegible]	79.2	WSW8	—"—	2			
Aachen	80.1	S6	4	7			
[illegible]	80.0	SW2	mgła	4			
[illegible]	81.4	WSW4	1	3			
[illegible]	81.2	W4	0	1			
[illegible]	81.7	cisza	mgła	4			
[illegible]	82.0	NW2	—"—	2			
Kłajpeda	70.5	WNW10	4	5			
[illegible]	80.2	E1	4	6			
[illegible]	81.2	E1	deszcz	3			
[illegible]	77.8	N1	4	5			
[illegible]	74.8	W6	4	5			
[illegible]	69.8	W10	2	6			
Hanstholm	71.8	W10	3	6			
Blaavandshuk	75.8	W6	1	6			
[illegible]	74.0	W14	4	4			

Stacja	Ciśnienie 700mm+	Wiatr	Zachmurzenie	Temp °C	Opady mm	Temp Max
[illegible]	62.2	W8	0	6		
Oestersund	51.9	NNW14	1	7		
[illegible]	40.7	SW6	0	2		
[illegible]	65.7	WSW12	4	5		
[illegible]	63.9	WSW8	2	7		
Gallivare	37.6	SW10	śnieg	-0		
[illegible]	68.5	WSW12	4	6		
Kinn	63.1	WSW16	deszcz	7		
Dombas	58.3	cisza	—"—	3		
[illegible]	51.1	SW16	—"—	7		
Utsire	69.3	WSW10	4	0		
[illegible]	55.9	W8	4	4		
[illegible]	48.1	NW8	3	1		
[illegible]	41.1	SW6	4	1		
[illegible]						
[illegible]	34.7	SSW8	0	-1		
[illegible]	58.3	WSW10	2	4		
[illegible]	60.3	W8	3	2		
[illegible]	62.9	W12	0	5		
[illegible]	54.2	W8	2	2		
[illegible]	56.2	W8	4	1		
Kijów	73.0	NW8	0	2		
Odesa	75.5	NW8	3	3		
Kem	40.5	SW8	śnieg	-8		
[illegible]	34.1	N6	—"—	-7		
[illegible]	55.6	SW16	4	9		
[illegible]	43.0	W8	0	2		
Innsbruck						
Klagenfurt						
Praha	82.1	SW2	4	4		
[illegible]	82.9	cisza	mgła	-1		
[illegible]	83.1	—"—	4	1		
[illegible]	81.5	cisza	2	2		
S. Fernando	73.0	E10	4	15		
[illegible]	78.0	cisza	mgła	21		
Mahon	77.0	NW2	0	11		
[illegible]	76.4	SW2	2	9		
[illegible]	75.6	NE1	1	4		
Zara	75.3	cisza	2	8		
[illegible]	74.5	SSE2	2	5		
Messina	74.1	W4	0	11		
Taranto	74.5	N4	1	10		
[illegible]	71.3	W8	3	10		
Venezia	76.7	NE4	4	5		
[illegible]	76.0	N6	4	10		
Rabat	71.0	E2	4	14		

Spostrzeżenia pilotowe

	500	1000	1500	2000	2500	3000	4000	5000

Wydawnictwo Państwowego Instytutu Meteorologicznego w Warszawie

S...kcja du matin [7 h. G. M. T.] 17. I. 25. Nº 17a

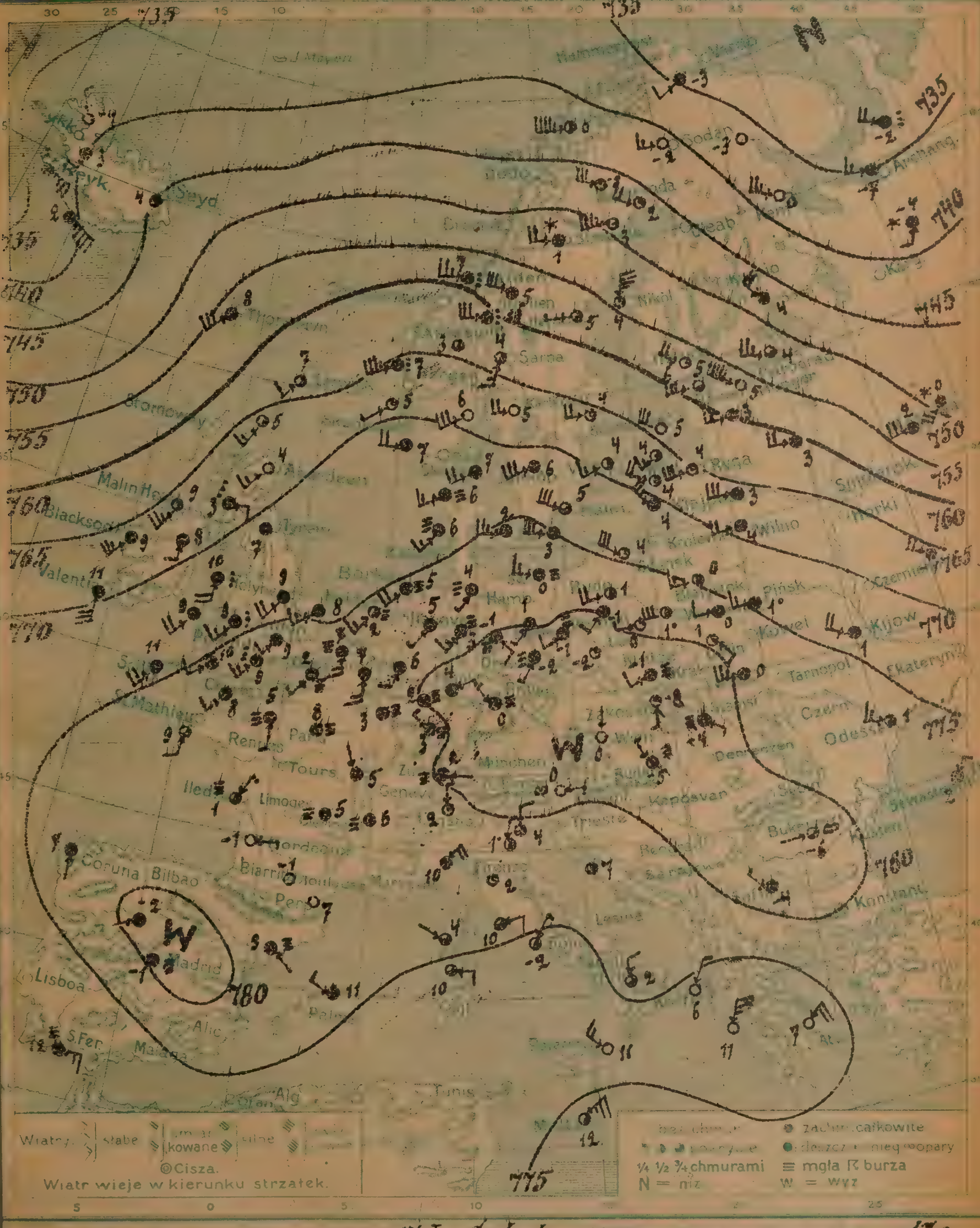

Warszawa. Mapa pogody z dnia 17. I. Sobota 1925 r. 7 rano. Rocznik V. Nº 17a

Przewidywany przebieg pogody w ciągu doby następnej: zachmurzenie umiarkowane, mglisto, temperatura w pobliżu 0° [nocą przymrozki], słabe wiatry lokalne.-

AB.

Wydano dnia 17. I. 1925 r. o godz. 11 h.

Stacja	Ciśnienie mm	Wiatr	Zachm. nieba	Temp °C	Opady mm	Temp max	Temp min
Wilno	69.7	W8	4	4	ślad	4	3
Pińsk	73.4	W6	4	1	0	-	-1
Białystok	73.4	W6	2	0	0	4	0
Brześć n/B	75.8	W4	4	-0	0	4	-1
Kiwerce							
[illegible]	77.0	W4	2	1	0	5	0
[illegible]	79.3	W4	1	0	0	4	0
[illegible]	75.9	SE4	2	1	0	5	0
[illegible]	79.5	W10	4	0	0	5	-1
[illegible]	69.[illegible]	SW6	4	4	0.2	4	2
[illegible]							
[illegible]							
[illegible]	–	S2	1	-8	ślad	3	-9
Kraków	81.6	WSW4	mgła	-1	0	3	-1
[illegible]							
[illegible]							
[illegible]							
[illegible]	79.7	SW4	4	-1	0	5	-1
Toruń							
[illegible]	77.7	W6	2	1	0	6	1
[illegible]							
[illegible]							
[illegible]							
[illegible]	74.9	WNW12	1	4	0	7	2
[illegible]	64.7	SW4	3	7	3		
[illegible]	66.2	SW6	1	5	0		
[illegible]	68.4	SW6	0	4	0		
[illegible]	71.5	SW8	deszcz	10	1		
[illegible]	69.1	S12	4	11	2		
[illegible]	74.7	SW8	4	11	0		
[illegible]	74.3	WSW6	4	8	0.5		
[illegible]	78.5	cisza	4	7	0.2		
[illegible]	75.5	SW6	mgła	2	–		
[illegible]	77.2	S6	—"—	7	–		
Calais	76.8	SW2	—"—	2	3	–	[illegible]
Brest	76.3	SSW4	3	9	0	–	8
[illegible]	78.2	cisza	mgła	8	1	–	8
[illegible]	79.0	NNW1	4	5	2	–	4
[illegible]lefort	78.5	NE2	mgła	1	ślad	–	–
[illegible]	78.9	cisza	—"—	5	1	–	5
[illegible]touse	77.7	—"—	1	-1	0	–	-1
[illegible]ntan	78.9	S2	mgła	5	0.4	–	5
Strasbourg	79.8	NW2	—"—	3	0.5	–	2
Bel. Bruxelles	78.0	S6	4	7	–	–	3
Hannover	78.4	SW6	mgła	3	0	–	0
[illegible]	75.6	SW8	—"—	5	0	–	5
[illegible]	77.6	SW2	—"—	4	0	–	1
[illegible]	77.6	W6	—"—	0	0	–	-1
[illegible]	79.7	SW2	4	1	0.1	–	-0
[illegible]	80.8	SSW2	mgła	-2	0	–	-3
Breslau	80.3	cisza	1	-2	0	–	-2
[illegible]	80.3	ENE2	4	4	0	–	3
[illegible]mingen	77.8	SW2	4	5	0	–	-0
[illegible]ajpeda	79.9	NW10	4	4	0	–	3
[illegible]							
[illegible]	83.1	E2	mgła	2	–		
[illegible]	78.9	N2	0	2	–		
[illegible]	75.2	W10	4	2	0		
[illegible]	70.2	WSW6	4	7	0		
[illegible]	71.0	WSW6	mgła	6	0		
[illegible]	75.6	SW6	—"—	6	0		
[illegible]	74.7	W12	4	3	0		

Polska; Niemcy

Stacja	Ciśnienie mm	Wiatr	Zachm. nieba	Temp °C	Opady mm	Temp max
[illegible]	65.0	W8	1	4	0	..
[illegible]	56.7	W2	2	5	0.3	–
[illegible]	45.4	WNW6	1	2	0	
[illegible]	63.0	WSW6	2	4	0	–
[illegible]	66.8	W8	0	5	0	–
[illegible]	60.0	W12	deszcz	1	11	–
[illegible]	71.0	WSW12	4	6	0	–
Dombås	69.1	cisza	0	3	0	–
Kinn	65.4	WSW14	deszcz	7	5	
[illegible]	60.6	W10	—"—	7	1	
[illegible]	68.7	WSW2	1	5	0	
[illegible]	57.6	WNW10	1	6	0	
[illegible]	48.6	NW8	4	4	0.3	–
[illegible]						
[illegible]	53.1	N4	1	4	ślad	–
[illegible]	41.3	W6	0	-2	2	–
[illegible]	59.5	W12	0	5	0	5
[illegible]	59.4	W6	4	3	0	4
[illegible]	62.8	WNW12	0	5	0	6
[illegible]	52.0	W10	3	4	0	
[illegible]	54.4	W10	4	2	1	
Kijów	72.2	WNW8	4	1	0	
Odesa	76.6	W6	2	1	0	
Alexandrowsk	32.6	SW4	4	-3	0	
Isafjord	39.3	NW2	0	-4	–	
[illegible]	56.8	SW12	4	8	2	
[illegible]	44.5	cisza	4	4	–	
[illegible]	82.4	N[illegible]	0	0	ślad	5
[illegible]	29.0	NW8	3	-7	—"—	-4
[illegible]	32.7	SW4	0	-7	0	2
Ryga	65.4	WSW12	1	4	0	–
Libawa	69.2	WNW12	1	4	0	–
Malnowa	65.0	W12	4	3	0	
Windawa	66.5	SW6	[illegible]	4	ślad	–
Prekuli	64.[illegible]	SW4	4	4	0	–
Cz. Koszyce	80.0	SE2	mgła	-4	–	–
[illegible]	82.0	NW2	—"—	-5	ślad	1
[illegible]	82.4	E2	opary	0	0	3
[illegible]	83.2	SE2	śnieg	-2	0	1
[illegible]	80.0	cisza	4	-1	0	
[illegible]	75.3	S1	4	7	0	
Mahon	75.0	WNW2	4	11	0	
[illegible]	76.5	NW3	4	10	0	
[illegible]	75.7	NE1	1	2	–	
Livorno	75.8	E4	3	10	0	
[illegible]	63.0	NE2	2	-2	0	–
Messina	74.0	WNW2	0	11	0	
Taranto	75.0	N4	3	8	0	
[illegible]	72.3	E4	3	10	0	
Zara	76.7	cisza	2	7	0	
Korfu	74.0	NNE2	0	6	0	
[illegible]	80.5	W2	opary	-6	0	–
[illegible]	82.2	NW2	4	-4	0	3
Zante	73.0	NNE10	0	11	0	–
[illegible]	73.5	NE4	0	7	0	–
[illegible]	75.1	NE10	2	12	–	
[illegible]						
Kahler Asten		W6	mgła	-1	–	
[illegible]	(33.1)	SSE2	2	-6	0	–
Fichtelberg	71.5	NW2	1	5	0	–

Spostrzeżenia pilotowe.

[illegible]	1000	1500	2000	2500	[illegible]	[illegible]	[illegible]	[illegible]	[illegible]	Uwagi

Ogólny stan atmosfery w dniu 17.I.25 r. N° 17a
Wysokie ciśnienie nad górami Europy środkowej, niskie nad Islandją i morzem Białem. W Polsce chmurno, temperatura w pobliżu 0°.

Wydawnictwo Państwowego Instytutu Meteorologicznego w Warszawie

Édition du soir [18h. G.M.T.] 17. I. 25. N° 17/.

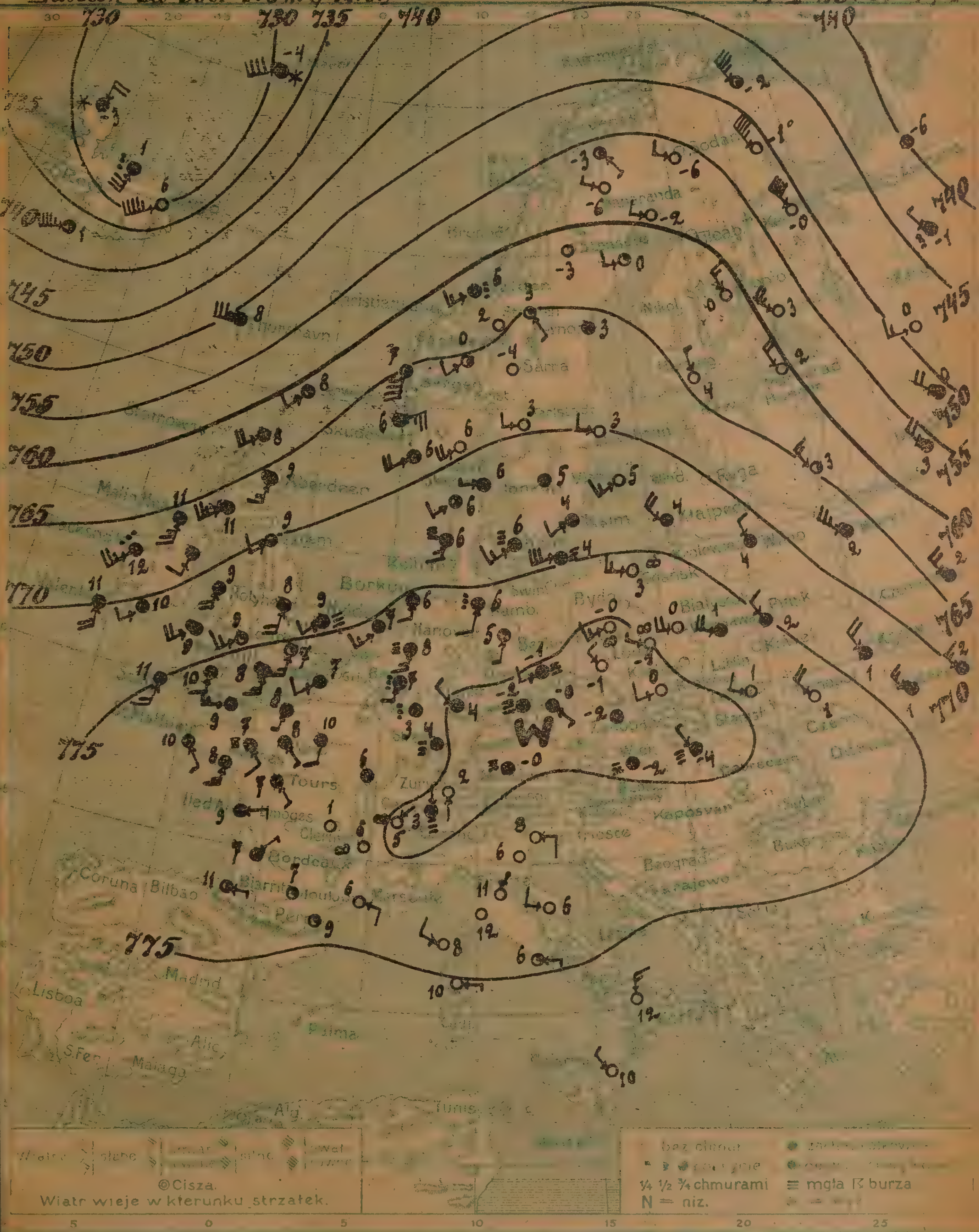

Warszawa **Izobary** *z dnia* 17. I. Sobota, 1925. 18 h. VI 17/.

Przewidywany przebieg pogody w ciągu doby następnej

Wydano dnia 1925

Spostrzeżenia meteorologiczne z dnia dzisiejszego 14h cz. 17.1.23 r. № 17a

Stacja	Ciśnienie 700 mm +	Wiatr	Zachmurzenie	Temp. °C	Opady mm	Temp. Max	Temp. Min
Wilno	72.4	NNW4	4	4			
[illegible]	74.7	NW4	4	2			
[illegible]							
[illegible]	78.2	WNW8	4	1			
Warszawa	78.4	W8	0	0			
[illegible]	79.9	WNW2	opary	-1			
[illegible]	79.6	WNW4	0	1			
[illegible]	80.4	WNW4	0	0			
Cieszyn							
[illegible]	80.2	SW6	opary	-0			
Gdańsk	76.4	W6	opary	3			
Lerwick	61.3	SW4	1	8			
[illegible]	63.3	SW8	3	8			
Aberdeen	66.0	S6	4	9			
Holy-Head	72.4	S8	3	9			
[illegible]	70.3	S8	4	11			
[illegible]	75.1	S6	2	11			
[illegible]	74.4	SW4	mgła	9			
[illegible]	70.1	SW4	2	9			
[illegible]	75.5	SW8	4	7			
Calais	76.8	SW4	3	7			
Brest	76.9	SE2	3	10			
[illegible]	78.6	S4	4	10			
[illegible]	79.5	cisza	4	6			
Rochefort	77.3	ENE2	3	9			
[illegible]	79.6	cisza	0	1			
[illegible]	75.8	E2	2	11			
[illegible]	78.6	SE4	mgła	7			
[illegible]	79.5	cisza	—„—	4			
Marignan	76.8	ESE4	0	6			
Aachen	78.2	SSW4	deszcz	7			
[illegible]	76.6	S4	4	6			
[illegible]	77.0	SSW4	deszcz	6			
Magdeburg	78.7	SSW2	4	5			
[illegible]							
[illegible]	80.4	WSW4	mgła	-1			
[illegible]	79.7	NNW4	0	-1			
Frankfurt a/M	80.8	NW2	4	4			
[illegible]	81.0	cisza	mgła	-0			
Kłajpeda	74.3	NW8	4	4			
[illegible]	80.3	NE1	opary	5			
[illegible]	70.2	S1	4	2			
Bern	80.8	N1	mgła	3			
Kjøbenhavn	74.7	SW6	—„—	6			
Skagen	71.1	W2	4	6			
Hanstholm	71.1	SW4	3	6			
[illegible]	72.9	SSW6	mgła	6			
Hammershus	74.9	W2	—„—	4			

Stacja	Ciśnienie 700 mm +	Wiatr	Zachmurzenie	Temp. °C	Opady mm	Temp. Max	Temp. Min
Stockholm	70.0	W4	0	3			
Hernösand	65.2	cisza	4	3			
Haparanda	59.3	WNW4	0	-2			
Wisby	72.1	SW6	0	5			
[illegible]	69.9	W4	0	3			
[illegible]	64.0	cisza	0	2			
[illegible]	72.4	—„—	4	5			
Kinn	65.2	SSW16	2	7			
Lister	69.8	SW8	4	6			
[illegible]	62.9	SW6	deszcz	6			
Utsire	68.3	ENE10	4	6			
[illegible]	—	N2	0	4			
[illegible]	58.2	NW10	0	3			
[illegible]	61.8	NNW6	0	0			
[illegible]							
[illegible]	56.4	WNW4	0	6			
[illegible]							
[illegible]							
[illegible]							
[illegible]	60.5	NNW8	0	2			
[illegible]	55.7	NW8	4	3			
Kijów	71.4	NNW10	4	1			
Elisawetgrad	72.6	NW8	4	1			
Kem	49.8	NW16	0	-0			
[illegible]	30.6	WSW16	śnieg	-4			
[illegible]	52.4	W14	4	8			
[illegible]	30.1	SW18	0	6			
[illegible]							
Radautz							
Innsbruck							
[illegible]							
[illegible]	81.4	SE2	4	-0			
[illegible]	81.5	cisza	mgła	-2			
[illegible]	82.4	—„—	—„—	-2			
[illegible]							
[illegible]	83.1	NW2	mgła	-4			
Bratislava	81.9	cisza	mgła	-2			
Budapest							
[illegible]							
[illegible]							
[illegible]							
[illegible]							
[illegible]							
Livorno	75.2	cisza	0	12			
[illegible]	75.8	NE1	0	11			
Ancona	77.2	W4	0	6			
Roma	75.6	E2	1	6			
Messina	72.8	NW2	0	10			
Taranto	73.9	N6	0	12			
[illegible]	70.2	E2	0	10			
Venezia	77.5	E4	0	8			
Belgrad							
Bukareszt							
Sofja							
[illegible]							
[illegible]							
[illegible]							
[illegible]							
[illegible]							
[illegible]							
[illegible]							
[illegible]							

Stacja	[illegible]	500	1000	1500	2000	2500	3000	3500	4000	4500	5000	Granica [illegible]	Rodzaj chmur	Uwagi
Warszawa														

Wydawnictwo Państwowego Instytutu Meteorologicznego w Warszawie

Edition du matin [7h. G.M.T.] 18.I.25r. №18a

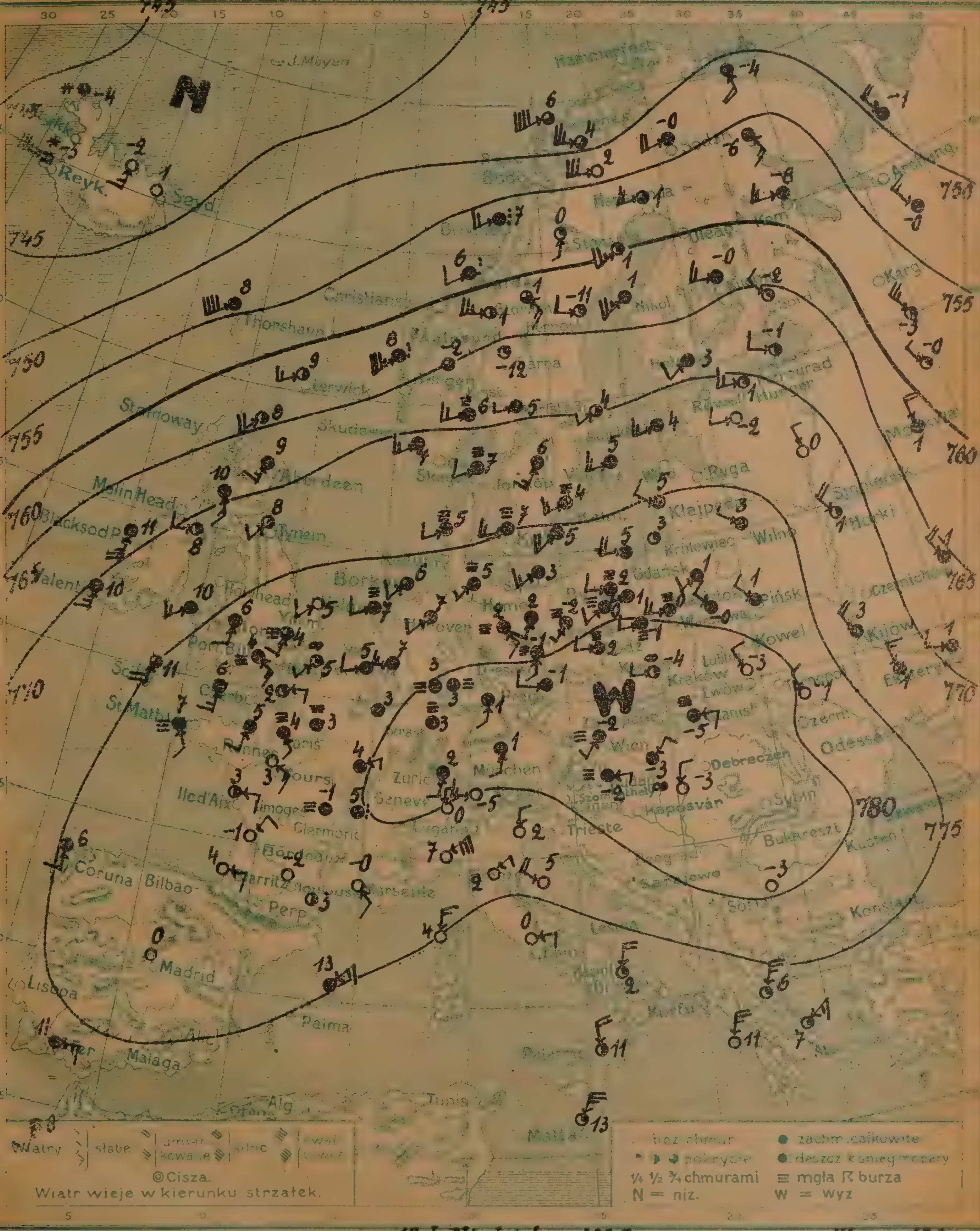

Warszawa. Mapa pogody z dnia 18.I. Niedziela 1925 r. *7 rano Rocznik* VI. *№* 18a

Przewidywany przebieg pogody w ciągu doby następnej: Zachmurzenie umiarkowane, mglisto, bez opadów, nocą przymrozki, temperatura w pobliżu 0°, słabe wiatry miejscowe. L.B.

Wydano dnia 18.I 1925 *r. o godz.* 12 h.

[illegible]

Polska

Stacja	Ciśnien. mm	Wiatr	Zachm.	Temp. °C	Opady mm	Max.	Min.
[illegible]	7[illegible]	NNW2	4	3	0	4	1
[illegible]	7[illegible]	NW2	4	1	0	–	0
[illegible]	7[illegible].6	SW4	4	1	0	2	0
[illegible]	78.8	NW[illegible]	[illegible]	0	0	4	1
Warszawa	79.7	W6	mgła	0	0	4	1
[illegible]	80.3	WSW2	–"–	-1	0.2	5	3
Lublin							
[illegible]	81.2	NW2	0	3	0	4	3
[illegible]	82.1	S2	1	7	0	7	8
Kraków	81.0	WSW2	obary	4	ślad	5	4
Cieszyn							
Poznań	80.4	SW4	mgła	0	0	1	1
[illegible]	79.5	WSW4	4	1	0	–	
[illegible]	79.5	W4	mgła	2	0	3	0
[illegible]							
Hel							
Puck							
[illegible]	77.2	WSW8	mgła	5	0	–	3
[illegible]	63.1	[illegible]	2	9	ślad		
[illegible]	65.0	SW6	2	8	0		
[illegible]	67.8	SSW6	4	9	0		
Londyn	77.4	SSW[illegible]	mgła	4	ślad		
[illegible]	70.9	S4	4	–	0		
[illegible]	72.2	[illegible]	[illegible]	4	0		
[illegible]	76.3	[illegible]	0	5	0		
[illegible]	71.3	[illegible]	2	8	0		
[illegible]	76.8	WSW4	mgła	7	0		
[illegible]	77.4	S[illegible]	1	5	0		
[illegible]	78.[illegible]	SE1	mgła	4	0.2		3
[illegible]	79.9	cisza	–"–	2	ślad		3
[illegible]	75.9	SW2	4	4	0		4
Frankfort	76.7	E4	1	3	0		–
Clermont	79.9	cisza	mgła	-1	ślad		-1
[illegible]	77.2	E4	0	4	0		4
[illegible]	78.3	SSW4	4	5	0		5
[illegible]	80.4	cisza	mgła	3	0		3
[illegible]	79.0	WSW8	4	5	0		–
[illegible]	77.5	SW2	4	7	0		5
[illegible]	77.7	SW4	3	6	0		1
[illegible]	77.1	SW2	mgła	5	0		4
Swinemünde	77.2	SW5	4	3	0.4		2
[illegible]	77.0	SSW2	4	2	0		2
[illegible]	79.5	S4	mgła	-1	0		-2
[illegible]	80.2	W2	–"–	2	0		-2
[illegible]	80.5	cisza	–"–	5	0		3
[illegible]	81.1	S2	4	1	0.2		-1
[illegible]	79.5	WSW[illegible]	mgła	5	0		–
[illegible]	83.2	S1	4	2	[illegible]		
[illegible]	77.5	N1	0	2	[illegible]		
[illegible]	73.1	[illegible]	mgła	7	2		
[illegible]	71.4	[illegible]	–"–	7	0		
[illegible]	74.4	SSW[illegible]	mgła	5	0.4		
[illegible]	75.3	SW8	–"–	5	0		

Stacja	Ciśnien. mm	Wiatr	Zachm.	Temp. °C	Opady mm	[illegible]
[illegible]	69.3	SW2	2	4	0	
[illegible]	62.4	W4	1	-11	0	
[illegible]	55.9	WSW4	3	1	0	
[illegible]	7[illegible]	SSW[illegible]	4	5	0	
[illegible]	[illegible]	SW2	4	5	0	
[illegible]	[illegible]	W10	2	1	[illegible]	
[illegible]	72.5	SSW6	4	6	0	
[illegible]	43.3	SW16	3	6	2	
[illegible]	56.3	SW6	deszcz	7	4	
[illegible]	59.3	SW4	–"–	6	1	
[illegible]	70.6	SW6	4	7	2	
[illegible]	6[illegible]	SW4	4	3	0	
[illegible]	56.4	NW2	1	2	0	
[illegible]	61.6	W6	4	0	0	
[illegible]	63.0	SW10	4	1	ślad	
[illegible]	53.2	SW8	4	-0	0	
[illegible]	70.3	W4	[illegible]	1	0	4
[illegible]	71.8	W4	0	2	0	1
[illegible]	71.9	WSW6	4	4	0	5
[illegible]	69.0	W4	2	-1	1	
[illegible]	62.9	NNW8	4	1	–	
Kijów	73.2	NNW8	4	3	0	
Elisawetgrad	71.9	NNW6	4	1	-0	
Kem	60.6	W6	4	-6	0	
Isafjord	43.0	cisza	śnieg	-4	–	
[illegible]	67.5	SW16	4	8	2	
[illegible]	43.5	cisza	0	1		
[illegible]	81.0	SSW2	mgła	2	0	
[illegible]	81.3	W4	4	-1	0	
[illegible]	88.0	E2	mgła	5	0	
[illegible]	81.[illegible]	NW2	4	3	0	-1
[illegible]	82.3	E2	mgła	2	0	2
[illegible]	82.2	N4	obary	3	0	-1
[illegible]	79.0	cisza	0	0		
[illegible]	75.0	S1	4	6	–	
Mahon	7[illegible]	NE6	4	13	–	
[illegible]	73.3	NE2	0	7		
[illegible]	75.0	NE1	0	2		
Ancona	76.1	NNW4	0	7		
[illegible]	74.6	E4	0	0		
Messina	71.8	NW8	2	11	0	
Taranto	72.5	N8	1	9	0	
[illegible]	72.6	W4	0	8	0	
[illegible]	75.9	N4	0	2	0	
[illegible]	85.9	cisza	0	-3		
Zante	71.3	N10	0	11		
[illegible]	71.8	NE[illegible]	1	7	0	
[illegible]	74.9	NNE10	1	13		
Rabat	74.6	S4	4	8		
[illegible]	38.6	W2	0	-5	0	–
Fichtelberg	69.7	cisza	1	2	0	–

[illegible]

[illegible]	[illegible]	500	1000	[illegible]	[illegible]	[illegible]	[illegible]	[illegible]	[illegible]	4000	5000	[illegible]	[illegible]	[illegible]
[illegible]														

Ogólny stan atmosfery w dniu 18.I.25r. № 18

Obszar wysokiego ciśnienia nad całym kontynentem europejskim. W Polsce przeważnie mglisto, temperatura w pobliżu 0° (od -1° do +3°); na południu lekki mróz.

Wydawnictwo Państwowego Instytutu Meteorologicznego w Warszawie

Édition du soir [18 h. G.M.T.] 18. I. 25. N: 18 h.

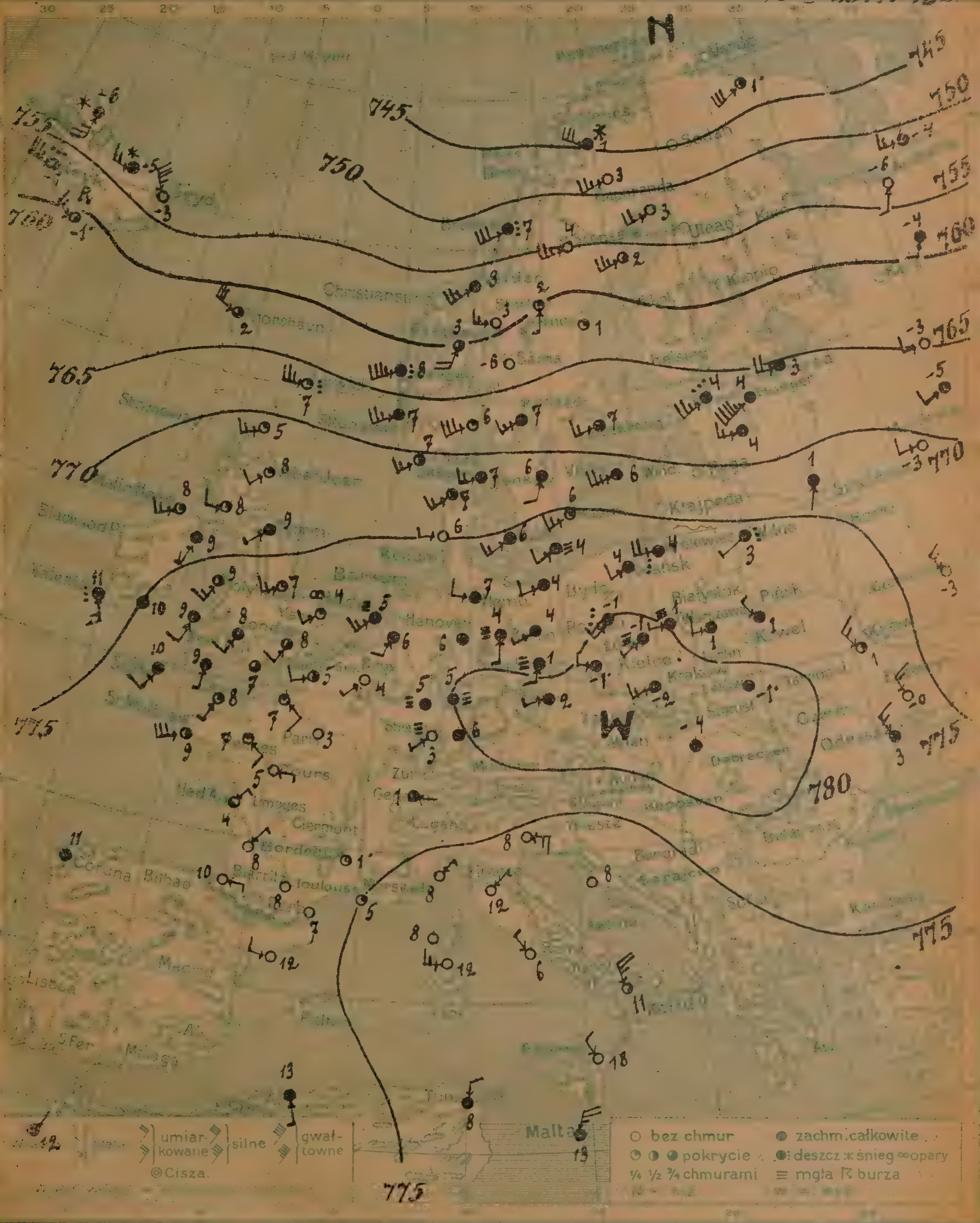

Warszawa Izobary - dnia 18. I. Niedziela 1925. 18 h. VI. 18 h.

Przewidywany przebieg pogody w ciągu doby następnej ....

Wydano dnia 1924 r. o godz.

Spostrzeżenia meteorologiczne z dnia dzisiejszego rano dn. 18.1.25 r. Nº 18[illegible]

	Stacja	Ciśnienie 700mm	Wiatr	Zachmurzenie	Temp °C	Opady mm	Temp. Max	Temp. Min
Polska	Wilno	76.1	SW2	deszcz	3			
	Pińsk	77.7	NW2	4	1			
	Białystok							
	Brześć n/B.							
	[illegible]							
	[illegible]	73.9	W2	mgła	1			
	[illegible]	80.5	SW2	—"—	-1			
	Lublin							
	[illegible]	81.8	cisza	4	-1			
	[illegible]							
	Kraków	81.4	WSW6	4	-2			
	[illegible]							
	Poznań	80.8	SW4	deszcz	-1			
	Toruń							
	Bydgoszcz							
	Chojnice							
	Tczew							
	[illegible]							
	[illegible]							
Anglia	[illegible]	77.2	SW4	4	4			
	[illegible]	66.6	W10	deszcz	7			
	London	78.0	SSW4	2	8			
	[illegible]	71.9	SW4	1	8			
	[illegible] Head	75.7	SSW6	3	9			
	Valentia	74.0	SSE6	deszcz	11			
	Scilly	76.0	SSW4	4	10			
	Yarmouth	77.0	SW4	opary	4			
	[illegible]	73.3	SW2	4	9			
Hol.	Helder	78.0	SW6	mgła	5			
	[illegible]	79.2	SSW4	4	6			
Francja	Calais	78.5	WSW4	2	5			
	Brest	75.6	WSW12	2	3			
	Paris	78.9	cisza	0	3			
	Bordeaux	75.0	NE2	0	8			
	[illegible]	76.7	NE2	1	4			
	Perpignan	73.6	cisza	0	7			
	[illegible]	75.0	E2	0	10			
	[illegible]	77.6	ESE4	1	7			
	Strasbourg	80.0	SW2	mgła	3			
Bel.	[illegible]	79.0	SW2	0	4			
Niemcy	Königsberg	76.6	WSW8	deszcz	4			
	Hannover	78.4	cisza	4	6			
	Hamburg	78.4	W4	4	7			
	Swinemünde	77.6	WSW4	4	4			
	[illegible]	79.2	SW2	4	4			
	Dresden	79.2	SSW4	mgła	1			
	Breslau	80.6	WNW4	4	-1			
	Frankfurt a/M.	80.3	cisza	mgła	5			
	[illegible]	79.9	—"—	4	6			
	Magdeburg	79.5	S2	mgła	4			
Szwaj.	[illegible]							
	[illegible]	70.8	E1	4	1			
	Lugano							
Dania	[illegible]	75.4	SW6	4	6			
	[illegible]	71.0	WSW6	4	7			
	[illegible]	71.9	SW6	2	7			
	[illegible]	75.0	WSW4	0	6			
	[illegible]	76.2	SW4	mgła	4			

Stacja	Ciśnienie 700mm	Wiatr	Zachmurzenie	Temp °C	Opady mm	Temp. Max	Temp. Min
Stockholm	67.9	WSW6	4	7			
Hernösand	61.1	cisza	1	1			
Haparanda	52.8	SW8	0	3			
Wisby	71.4	WSW10	4	6			
[illegible]	68.5	SW6	4	7			
[illegible]	58.3	W6	0	3			
[illegible]	72.4	SSW4	4	6			
Kinn	62.3	WSW14	deszcz	8			
[illegible]	54.0	SW12	—"—	7			
[illegible]	56.8	SW10	4	8			
Utsire	67.8	WSW10	4	7			
Helsinki							
Sortavala							
Kuopio							
Wasa							
Sodankylä							
[illegible]	68.5	SW10	deszcz	4			
[illegible]	69.0	W6	4	4			
Hüngerburg	67.9	SW18	4	4			
[illegible]	65.4	W8	4	3			
[illegible]	70.8	W4	0	-3			
Kijów	77.4	NW6	2	1			
Odesa	77.2	NNW6	4	3			
Archangielsk	53.8	SSW2	0	-6			
Reykjawick	58.1	W14	deszcz	-1			
[illegible]	62.2	WNW12	3	2			
[illegible]	53.3	NW14	0	-3			
Wien							
[illegible]							
Innsbruck							
[illegible]							
Praga	81.0	WSW2	4	2			
[illegible]							
[illegible]							
[illegible]							
Koszyce	82.0	cisza	4	-4			
Budapest							
Szombathely							
Szeged							
Madrid							
Coruña	76.0	cisza	4	11			
Barcelona	76.0	W4	0	12			
Genova	74.0	NE2	0	8			
Firenze	72.0	NE2	0	12			
Venezia	73.3	E6	0	8			
Roma	73.0	NW2	0	6			
Taranto	72.5	N10	2	11			
Messina	71.0	NW4	0	18			
Zara	74.0	cisza	0	8			
[illegible]							
Beograd							
Bucuresti							
Sofia							
Konstantynopol							
[illegible]							
[illegible]							
[illegible]							
[illegible]							
[illegible]							
[illegible]							
Säntis (2500)							

Spostrzeżenia pilotowe.

Stacja	God.	[illegible]	[illegible]	[illegible]	[illegible]	[illegible]	[illegible]	[illegible]	[illegible]	4000	4500	5000	Granica dolna chmur	Rodzaj chmur	Uwagi
Warszawa															

Wydawnictwo Państwowego Instytutu Meteorologicznego w Warszawie

Edition du matin [7 h G.M.T.]. 19. I. 25. N: 19 a

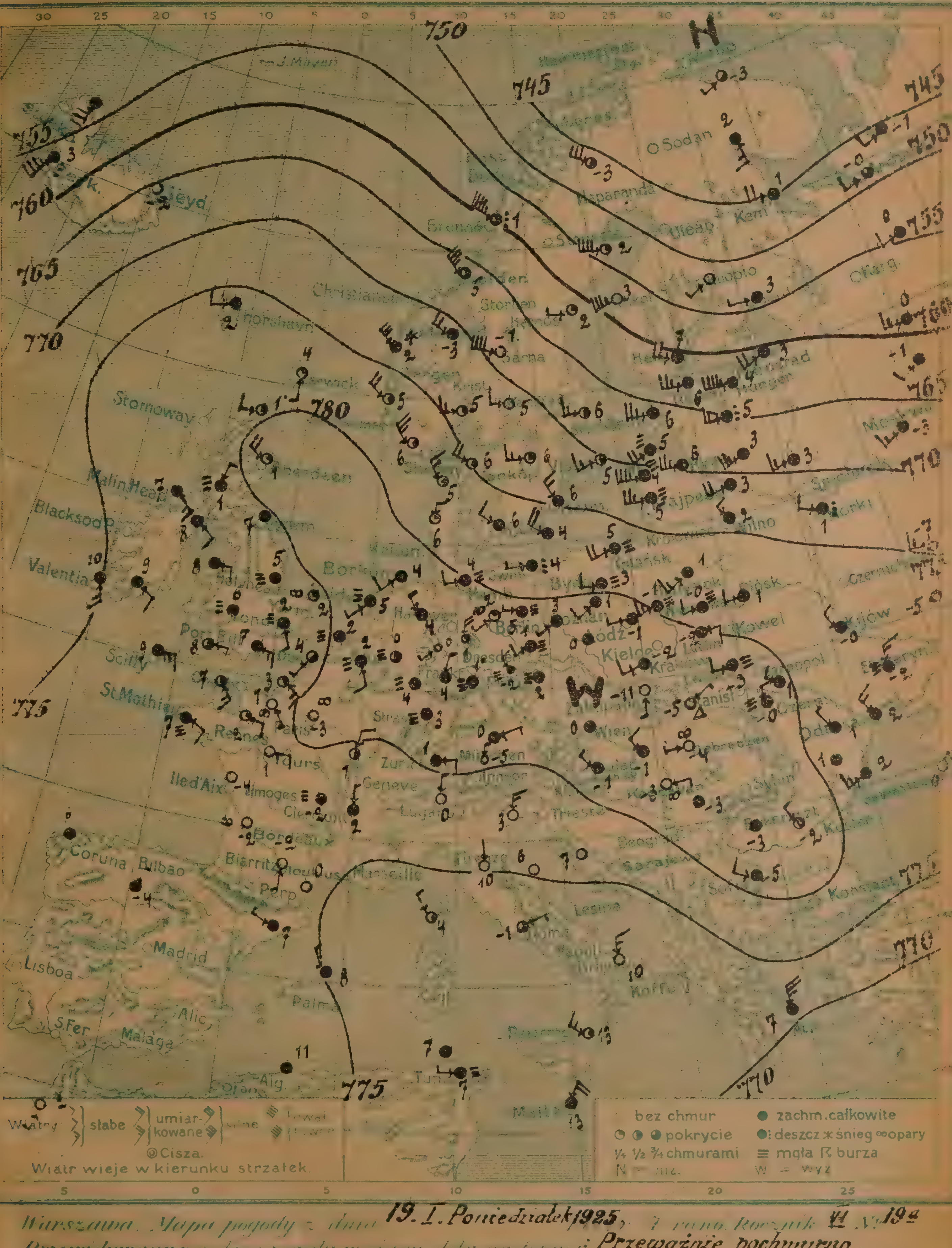

Warszawa. Mapa pogody z dnia 19. I. Poniedziałek 1925, *7 rano. Rocznik* VI *N:* 19a

Przewidywany przebieg pogody w ciągu doby następnej: Przeważnie pochmurno, mglisto [dżdża], temperatura bez większych zmian, wiatry z kierunków zachodnich.-

S. K.

Wydano dnia 19. I. 1925 *r. o godz.* 11 h. 20 m.

Spostrzeżenia meteorologiczne z dnia [illegible] rano 19.I.25r. N° 19 [illegible]

	Stacja	Ciśnienie	Wiatr	Zachmurzenie	Temp °C	Opady mm	Temp Max	Temp Min
Polska	[illegible]	74.4	NW4	4	2	1	4	2
	[illegible]	75.3	W4	4	1	0	–	-2
	[illegible]	77.0	SW6	4	1	ślad	2	1
	[illegible]	78.3	W4	mgła	-0	1	2	-1
	[illegible]							
	[illegible]	79.8	WSW6	mgła	-1	ślad	2	-1
	[illegible]	80.7	W2	4	-1	0	0	-3
	[illegible]	81.3	E4	4	-2	0	-0	-4
	[illegible]	81.6	W4	mgła	-3	0	0	-5
	[illegible]	73.9	W6	—"—	2	1	4	2
	Zakopane	83.8	S2	0	-11	0	8	-11
	Kraków	82.1	WSW4	4	-2	0	-1	-3
	[illegible]							
	Poznań	80.8	SW4	4	1	mgła	-0	-1
	Toruń							
	[illegible]	79.3	W4	mgła	3	0	3	0
	Chojnice							
	Tczew							
	[illegible]							
	[illegible]							
Anglia	[illegible]	76.1	WSW8	mgła	5	0	6	3
	[illegible]	78.8	S2	1	4	0.4		
	London	79.8	SSE2	mgła	2	0.1		
	[illegible]	81.0	WNW8	1	1	0		
	[illegible]	78.0	E4	4	8	0		
	[illegible]	74.9	SSE6	4	10	–		
	[illegible]	77.2	E6	4	9	0		
	Yarmouth	79.7	cisza	opary	2	0.6		
	Tynemouth	79.8	—"—	4	7	1		
Hol.	Helder	80.1	SW2	mgła	5	–		
	[illegible]	80.8	NNE2	—"—	2	–		
Francja	[illegible]	79.5	SSW1	2	4	0		
	Brest	77.3	ESE4	mgła	7	0		
	[illegible]	80.3	cisza	opary	-3	0		
	[illegible]	79.7	NNE4	2	1	0	–	-1
	[illegible]	77.2	cisza	0	-4	0		
	[illegible]	79.6	—"—	mgła	-2	ślad	–	-2
	Perpignan	75.8	—"—	0	0	–		
	[illegible]	78.2	ESE4	1	2	0	–	-2
	[illegible]	80.5	cisza	mgła	3	0	–	2
	[illegible]	81.0	SSE4	—"—	2	–		
Niemcy	Magdeburg	80.9	SW2	—"—	2	0.1	–	2
	[illegible]	81.3	SW4	4	4	–	–	–
	[illegible]	80.0	WSW4	mgła	4	0	–	4
	[illegible]	78.1	W2	deszcz	4	ślad	–	4
	[illegible]	80.3	W2	mgła	5	0	–	3
	[illegible]	81.1	SW4	—"—	1	0.2	–	-1
	[illegible]	80.9	cisza	4	0	0	–	-1
	Frankfurt a/M.	81.8	NNE2	4	4	0	–	4
	[illegible]	81.9	ENE2	4	0	0.1	–	-0
	Kłajpeda	73.5	W10	mgła	5	–	–	–
Szwajcarja	Genève							
	Zürich	80.6	E4	4	1	–		
	Lugano	77.1	N2	0	0	–		
Dania	[illegible]	75.7	WNW4	4	6	0		
	[illegible]	74.1	WNW8	1	6	0		
	[illegible]	76.5	NW6	1	5	0		
	[illegible]	78.8	N4	1	6	0		
	[illegible]	76.2	WNW8	4	4	0		

Stacja	Ciśnienie	Wiatr	Zachmurzenie	Temp °C	Opady mm	Temp Max	Temp Min
[illegible]	67.7	W6	2	6	0	–	6
[illegible]	61.6	W2	1	2	0	–	
Särna	67.2	W16	0	-1	0	–	
[illegible]	70.0	WSW6	2	5	0	–	
[illegible]	71.9	W4	0	5	0	–	
Kalmar	74.4	NW6	4	6	0	–	
[illegible]	73.9	W6	1	6	0	–	
Kinn	68.6	NW12	śnieg	2	–		
[illegible]	59.8	WNW8	deszcz	1	ślad		
[illegible]	76.6	NW14	3	5	1		
Utsire	78.3	NW8	1	5	0		
[illegible]	60.9	WNW8	4	7	0.1	–	4
[illegible]	54.6	W2	4	3	0	–	
[illegible]	52.8	SW2	–	–	–	–	
[illegible]	58.4	WSW14	0	3	ślad		
[illegible]	62.9	W10	4	6	0	6	4
[illegible]	64.6	W6	deszcz	5	0	5	3
[illegible]	66.5	W10	4	6	0	6	
[illegible]	60.6	SW8	4	3	0		
[illegible]	67.6	SW6	4	-3	0		
Kijów	77.4	NW4	4	-0	0		
Odesa	77.8	NW6	4	2	0		
Sewastopol	76.1	NE8	0	1	0		
Reykjavick	58.0	SSW14	deszcz	3	–		
[illegible]	76.0	WSW4	4	2	–		
[illegible]	65.0	cisza	0	-2	–		
[illegible]	81.9	—"—	4	0	–		
Riga	68.9	W10	4	6	0	–	6
Libava	71.2	W14	mgła	4	0	–	4
Windava	69.4	SW8	—"—	5	ślad	–	
[illegible]	82.0	cisza	—"—	2	0		
[illegible]	83.0	NE2	krupa	-5	0		
[illegible]	81.2	NW4	4	-1	ślad	-1	-3
[illegible]	82.1	NW2	4	-1	0	-1	-3
[illegible]	82.4	E2	opary	-3	ślad	-1	-3
Barcelona	75.0	WNW2	4	7	–		
[illegible]	77.0	cisza	4	6	–		
Vallidolid	81.0	NNE2	4	-4	–		
[illegible]	73.0	N1	0	10	0		
Messina	71.4	WNW6	1	13	0	–	6
[illegible]	–	ENE1	3	-1	–		
Taranto	72.2	N6	0	10	0		
Venezia	75.5	N6	0	3	0		
Ancona	75.9	WNW8	0	6	–		
Craiova	80.8	cisza	4	-3	–		
[illegible]	80.3	NW2	2	-2	–		
[illegible]	81.6	WNW4	4	-5			
[illegible]	70.0	N10	4	7	–		
[illegible]	71.0	NNE8	4	13	–		
[illegible]	73.0	W2	mgła	7	–		
[illegible]	76.0	cisza	4	11	–		
[illegible]	(38.3)	N4	0	-5	0	–	-6

Spostrzeżenia pilotowe

Wys.	[illegible]	[illegible]	500	1000	1500	2000	2500	[illegible]	[illegible]	4000	4500	5000	[illegible]	[illegible]	Uwagi
Warszawa															

Ogólny stan atmosfery w dniu 19.I.25r. N° 19 [illegible]
Wysokie ciśnienie nad całym kontynentem europejskim, niskie nad oceanem Lodowatym. W Polsce pochmurno, mglisto, temperatura (w pobliżu 0°.

Wydawnictwo Państwowego Instytutu Meteorologicznego w Warszawie

Édition du Soir [18 h. G.M.T.] 19.I.25 N° 19b.

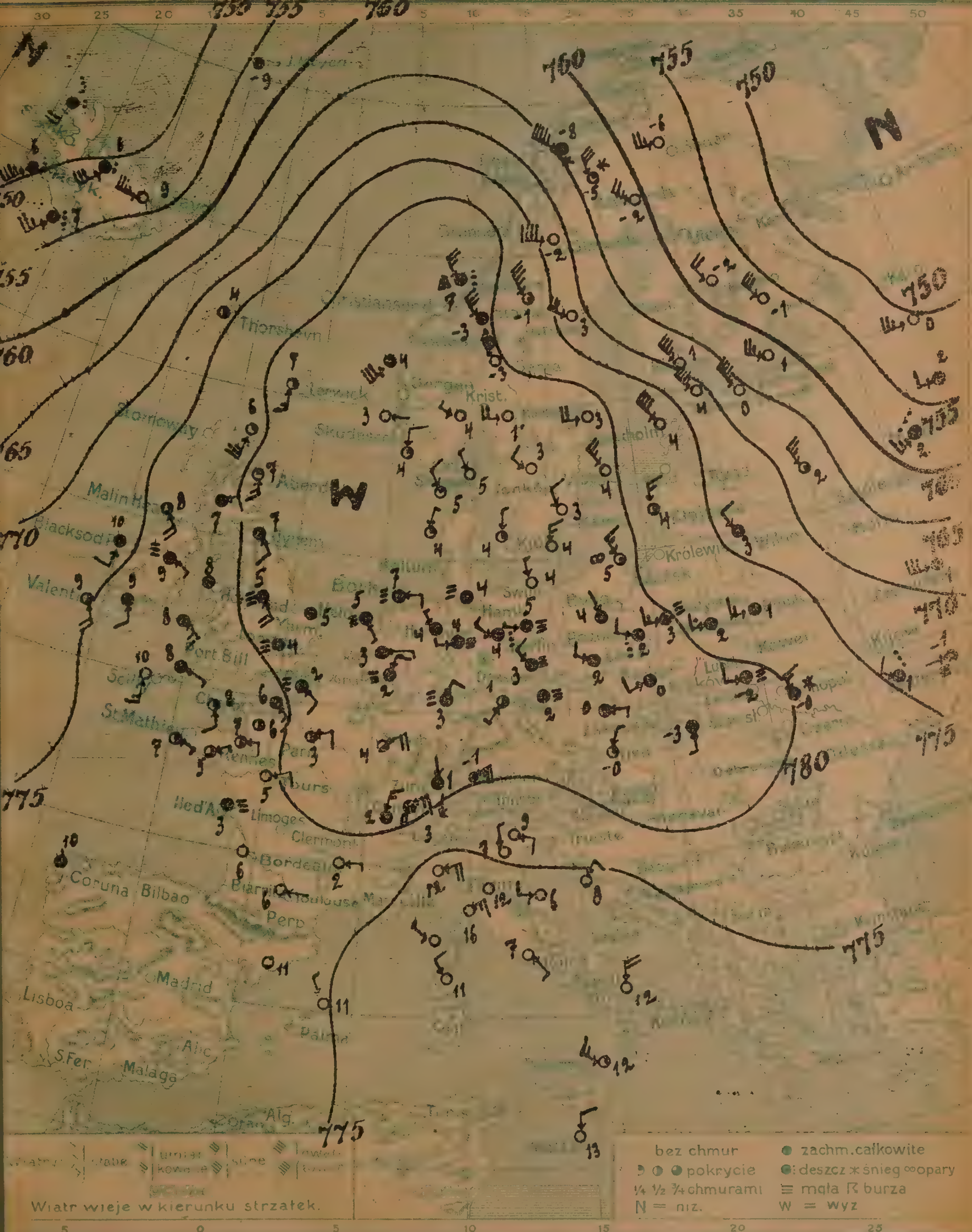

Izobary *Warszawa. Mapa pogody z dnia* 19. I. Poniedziałek 1925 r. 18 h. *Rano. Rocznik* VI. 19b.

Przewidywany przebieg pogody w ciągu doby następnej

Wydano dnia 1925 *r. o godz.*

Spostrzeżenia meteorologiczne ... Warsz. 19.1.25 r. Nº 136

Stacja	Ciśnienie 7 godz.	Wiatr	Zachmurzenie	Temp. 7 godz.	Opady mm	Temp. Min	Temp. Max
	74.8	NNW4	4	3			
	75.4	W6	4	1			
	76.4	W6	4	2			
	80.1	W6	mgła	3			
	81.9	WNW4	deszcz	2			
	82.0	W4	mgła	-2			
Kraków	82.8	WSW4	4	0			
Cieszyn							
	82.3	NNW2	4	4			
Toruń							
Bydgoszcz							
Chojnice							
Tczew							
	80.2	NW6	opary	5			
	81.4	S6	2	7			
London	80.9	cisza	mgła	4			
	81.8	SSE3	1	7			
	78.3	cisza	4	8			
	74.9	SSE3	3	9			
	77.1	S3	4	10			
	81.8	cisza	4	5			
	80.8	SE4	4	7			
	83.4	SE2	mgła	5			
Ile Bill	83.2	E2	4	3			
Tours	79.8	ENE4	3	5			
Brest	78.0	ESE2	2	7			
	81.0	ENE4	2	3			
[illegible]	78.0	cisza	0	6			
	77.7	— " —	mgła	3			
Toulouse	78.5	E1	0	6			
Argentan	78.7	cisza	2	6			
	79.0	E2	2	7			
Lorient	80.3	ENE2	3	5			
Le Havre	79.9	ESE6	4	6			
Groningen	83.6	NNW2	4	4			
	83.7	E4	mgła	7			
	83.9	cisza	— " —	4			
Swinemünde	82.1	[illegible]	0	4			
Berlin	83.0	W2	mgła	5			
	83.0	NW4	— " —	3			
	82.8	WNW4	4	2			
	83.5	NNE4	mgła	3			
Hannover	81.8	W2	— " —	4			
Klajpeda	78.3	N5	2	4			
	80.6	NNE6	4	2			
	81.7	N1	4	1			
	76.7	N1	0	3			
	83.3	N2	1	4			
	83.4	NW2	0	5			
	83.1	NNW4	1	5			
	84.5	NNE2	1	4			
	81.3	N6	0	4			

Stacja	Ciśnienie 7 godz.	Wiatr	Zachmurzenie	Temp. 7 godz.	Opady mm	Temp. Min	Temp. Max
	80.2	W3	0	3			
	73.9	NNW12	0	3			
	60.8	NNW10	0	-2			
	80.2	NW10	0	4			
	83.6	W8	0	1			
	80.5	NW12	krupy	-3			
	83.9	WNW4	0	0			
Dombas	83.9	cisza	0	-3			
Kinn	83.6	SSW12	4	4			
	84.3	NW10	deszcz z krupami	7			
Utsire	84.2	E1	0	3			
	68.0	NW14	0	1			
	56.0	NW12	0	-1			
	59.3	NW8	0	-2			
	58.2	W10	0	-6			
	71.0	NW10	0	4			
Hangerburg	64.5	NW12	0	0			
	77.5	NW16	0	4			
	60.5	WNW10	0	1			
	77.2	SW6	deszcz	2			
Elisawetgrad	77.6	WNW4	— " —	1			
Jarosław	53.1	W4	4	2			
	56.8	cisza	4	-9			
	74.3	— " —	2	4			
	53.8	W4	0	9			
	83.2	cisza	mgła	2			
	83.5	SSW2	2	1			
	83.7	E2	4	0			
	82.1	S2	4	-2			
Bratislava	81.9	NNE2	1	-0			
	76.0	cisza	4	10			
Barcelona	75.0	— " —	0	11			
	74.2	ENE8	0	12			
	74.7	cisza	0	12			
Livorno	74.1	NE6	0	16			
	73.1	SE2	0	7			
Messina	73.4	NNW6	1	12			
Taranto	71.5	N8	0	12			
	70.8	NW4	0	11			
Venezia	75.6	E4	0	9			
	66.2	N4	0	13			

Spostrzeżenia pilotowe

Wydawnictwo Państwowego Instytutu Meteorologicznego w Warszawie

Édition du matin [7 h. G. M. T.] 20. I. 25. N 20a

Warszawa. Mapa pogody z dnia 20. I. Wtorek 1925 *r. 7 rano Rocznik* VI. 20a

Przewidywany przebieg pogody w ciągu doby następnej: Naogół dość pogodnie [rano miejscami mgła lub mgła górna], spadek temperatury, wiatry z kierunków wschodnich. W górach chmurniej.

Wydano dnia 20. I. ~~1924~~ 1925 *r. o godz.* 11h

20.I.25 r. № 20

Stacja	Ciśnienie	Wiatr	Zachmurzenie	Temp.	Opady mm	Temp. max	Temp. min
Wilno-lotnis.	82.5	NNE2	0	-0	0.3	3	-1
	81.4	NW6	0	-1	0	–	-2
	83.9	W4	0	-3	0	4	-3
	83.7	NW6	0	-2	0	2	-2
	86.3	NNE1	mgła	0	0	4	-1
	86.9	cisza	0	-2	0	2	-2
	85.0	NW2	0	-1	0	1	-1
	85.5	N4	3	0	1	-1	-3
Wilno-dyr.	81.4	NW6	0	-0	0.6	4	-1
Kraków	85.8	NE2	2	-1	0.1	0	-1
Cieszyn							
Poznań	87.3	NE2	4	-2	0	4	-2
Toruń	87.3	N1	0	-1	0	5	-4
Bydgoszcz							
Chojnice							
Puck							
Gdańsk	86.4	WNW6	mgła	-1	0	6	-2
London	79.8	ESE2	mgła	3	–		
Stornoway	76.6	SSE4	4	7	0		
	75.7	SSE8	4	8	0		
	72.9	S6	4	10	0		
Scilly	76.8	S4	3	9	0		
Yarmouth	80.6	SSE8	4	4	0		
	78.6	SW4	4	4	0		
Calais	80.0	ESE2	mgła	1	0	–	–
Brest	78.0	cisza	0	-3	–	–	–
St Mathieu	79.4	E2	0	-1	0	–	-2
Paris	79.3	NNE2	4	-1	0	–	-3
Dijon	76.0	E1	4	4	–	–	–
Ile d'Aix	78.3	–	mgła	-4	ślad	–	-4
Clermont	77.3	SW4	3	-5	0	–	–
Biarritz	78.1	E6	4	-1	0	–	-1
	80.8	NNE4	1	-1	9	–	-2
	81.0	ENE4	mgła	1	–	–	–
Magdeburg	85.9	E2	3	-1	ślad	–	-1
	74.7	SE2	4	5	0	–	–
	85.0	E2	mgła	-1	0	–	1
Hamburg	86.2	S2	-"-	-1	0	–	-2
Swinemünde	85.6	E2	4	4	0	–	4
Berlin	84.5	ESE6	4	2	0.4	–	1
	85.8	E4	mgła	0	0.1	–	1
	89.0	NNE4	4	2	0	–	0
	89.6	E6	4	-1	–	–	–
Kłajpeda	84.9	N4	1	2	0	–	–
	90.6	NE2	4	0	–		
Lugano	86.2	Ex	1	2	6		
København	85.1	S2	1	4	0		
Skagen	84.4	SE2	1	-1	0		
Hanstholm	84.7	SE2	2	-0	0		
Blaavandshuk	85.4	E2	1	2	0		

Stacja	Ciśnienie	Wiatr	Zachmurzenie	Temp.	Opady mm	Temp. max	Temp. min
	84.5	W4	2	-2	0	–	
	78.8	W6	3	0	0	–	
	67.6	W4	1	-1	0	–	
	85.5	WNW4	1	2	0	–	
	85.7	NNW2	0	-5	0	–	
	79.0	NW12	2	-2	0	–	
	87.2	SW2	0	-4	0	–	
Kinn	81.4	SE14	1	3	–		
	75.4	W8	deszcz	5	2		
	78.9	SW4	4	5	0		
Utsire	82.6	SSE8	1	3	0		
	57.3	NW8	2	0	0		
	63.2	NW12	1	-2	0.4		
	71.1	NW6	0	-3	3		
	76.3	WNW14	4	1	ślad		
	64.8	W2	1	-13	3		
	79.0	NW8	0	2	0	3	
	76.4	W6	0	1	0	2	
	82.4	NW8	0	3	0	4	
	68.5	NW10	0	0	0		
	56.4	WNW8	śnieg	-3	2		
Jarosław	52.7	WNW4	4	-2	4		
Kursk	64.3	NW8	1	-2	0		
Reykjavik	44.0	SW10	4	3	7		
	68.8	SSW10	4	8	–		
	45.9	S12	0	13	–		
	83.9	N2	4	3	0		
	84.0	E2	mgła	2			
	83.0	cisza	4	-1	0	0	
	84.6	E2	4	-0	0	-0	
	84.0	N2	opary	-3	0	-1	
	79.0	cisza	0	-1	0		
	75.0	-"-	4	5	0		
S. Fernando	74.0	ESE2	0	10	–		
	75.1	NNE10	0	10	0		
	74.1	NE1	0	2	0		
Livorno	74.1	NNE1	0	–	–		
	–	E2	0	-4	0		
Messina	70.7	W8	1	12	0		
Taranto	71.7	N8	0	16	0		
	70.1	W4	0	9	0		
Venezia	78.0	ENE6	0	1	0		
Zante	69.0	NNE12	1	10			
	70.7	NNE12	3	7			
	70.0	NNE5	1	11			
Rabat	73.0	SSE4	0	3			
	77.0	SSE2	0	10			

Spostrzeżenia pilotowe.

Stacja	Godz.												Uwagi
	8³⁰	NNE1	NE6	NE8	ENE8	NE8	–						
Kraków	8³⁰	N4	E3	ENE5	E6	ENE8	ENE4	–	–	–	–	–	

Ogólny stan atmosfery w dniu 20.I.25 r. № 20

Wysokie ciśnienie nad trzonem kontynentalnym i południowemi rozgałęzieniami Europy, niskie nad Islandją oraz w głębi Rosji. W Polsce dość pogodnie, przymrozki.

Wydawnictwo Państwowego Instytutu Meteorologicznego w Warszawie

Édition du soir [18h. G.M.T.] 20.I.25r. N° 20b

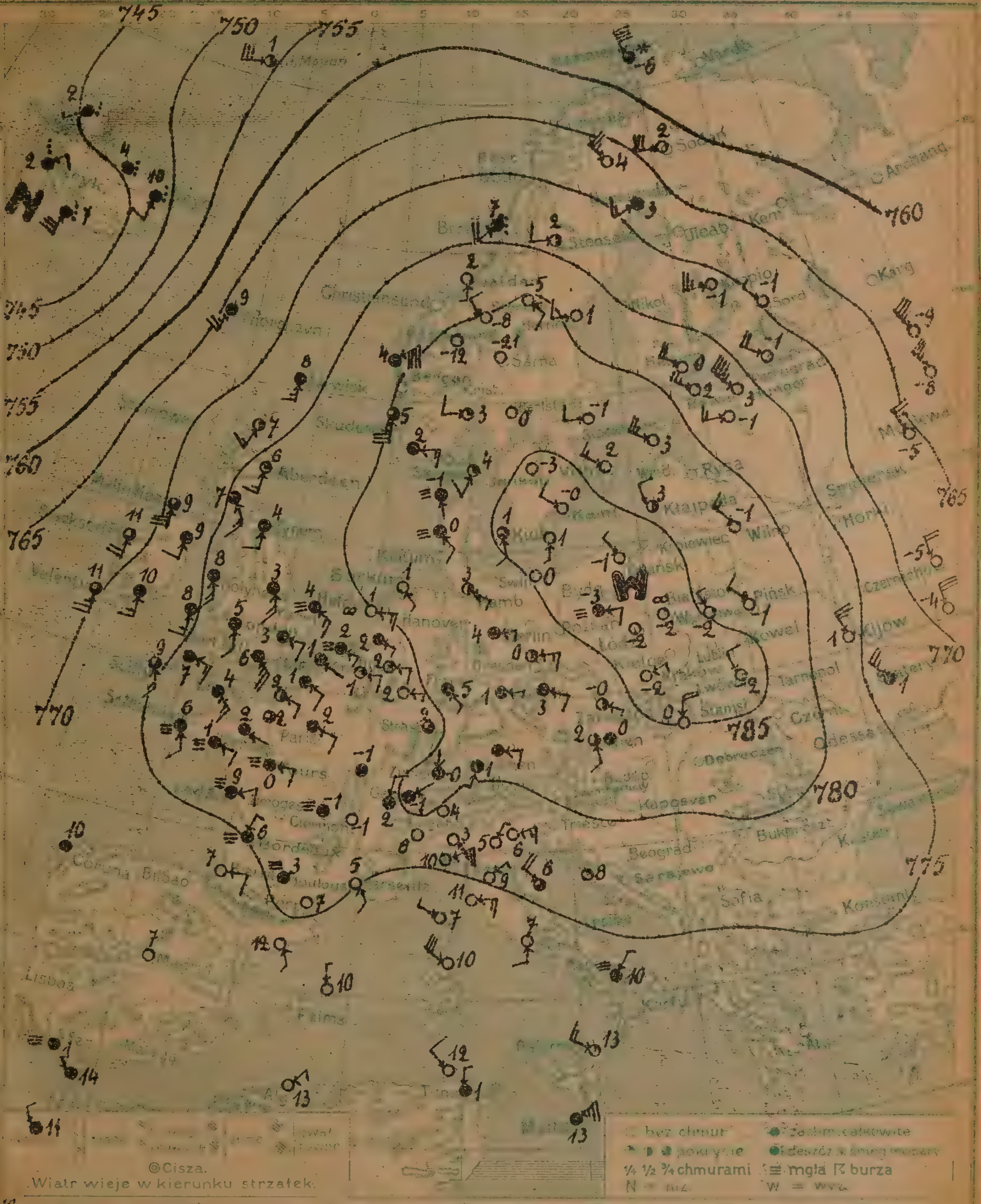

Warszawa **Izobary** pogody z dnia 20.I. Wtorek 1925r. 18h rano Rocznik IV. N° 20b

Przewidywany przebieg pogody w ciągu doby następnej

Spostrzeżenia meteorologiczne z dnia wiecz. 20.I.25r. №20.

Stacja	Ciśnienie 700 mm+	Wiatr	Zachmurzenie	Temp. °C
Wilno-uniw	82.6	NW6	0	-1
Pińsk	83.5	NW4	0	-1
Białystok				
Brześć n/B	84.5	NNW2	0	-2
Kiwerce				
[redacted]	86.7	cisza	opary	-2
Łódź	87.2	—"—	0	-2
Lublin			0	-2
Lwów	87.1	NNW4	0	-2
Zakopane				
Kraków	86.5	ENE2	0	-2
Cieszyn				
Poznań	87.0	E4	mgła	-3
Toruń				
Bydgoszcz				
Chojnice				
Tczew				
Hel				
Puck				
Gdańsk	86.1	NW2	opary	-1
Lerwick	74.0	S6	4	8
Wick	73.2	SSW6	2	7
[illegible]	75.7	S6	1	6
Holy-Head	75.2	SSE6	4	8
Valentia	69.9	SSE10	3	11
	74.8	SSE6	3	9
	78.4	SE6	mgła	4
	76.8	S4	4	4
Helder	80.0	E6	opary	1
Vlissingen	80.3	ESE2	mgła	2
Calais	78.1	SE1	4	1
Brest	76.7	SSE4	mgła	6
Paris	78.2	ESE4	4	2
Dijon	78.4	cisza	4	-1
Rochefort	76.2	ENE4	mgła	9
Clermont	78.0	cisza	—"—	-1
Biarritz	74.4	E4	0	7
Rennes	76.8	SE-	4	2
Strasbourg	79.0	cisza	3	2
Bruxelles	78.9	E4	0	1
Aachen	79.4	E4	1	2
Borkum	81.6	SE2	0	1
Hamburg	83.4	ESE2	2	3
Swinemünde	85.1	cisza	0	0
Magdeburg	82.9	E2	4	4
Dresden	83.3	E6	1	0
Breslau				
Frankfurt a/M	81.2	SE2	4	5
München	81.0	E4	4	1
Kłajpeda	84.5	NNW4	2	3
	79.8	NNE4	4	2
Zurich	81.3	N1	4	-0
Lugano	78.8	N1	0	4
	85.4	SSE4	3	1
Skagen	83.1	SSW4	1	4
Hanstholm	82.5	SSE1	mgła	-1
Blaavandshuk	83.6	SE4	—"—	0
Hammershus	85.6	S2	0	-1

Stacja	Ciśnienie 700 mm+	Wiatr	Zachmurzenie	Temp. °C
	82.3	W4	0	-1
	76.7	W4	0	1
	67.1	WSW6	4	3
	84.1	WNW6	0	2
	83.4	cisza	0	-2
	79.6	NW4	0	-8
	85.3	cisza	0	-3
Ingö	50.0	NNW16	śnieg	-6
	75.0	SW8	deszcz	7
	77.2	S2	0	2
Utsire	80.1	S14	3	5
	77.4	NW8	0	0
	69.6	NW2	0	-1
	70.7	W10	0	-1
	62.3	W12	0	2
	78.5	WNW10	0	2
Dorpat	78.3	W6	0	-1
Filsand	81.4	WNW10	0	-3
Petersburg	72.6	WNW8	0	-1
	65.4	N10	0	-5
Kijów	75.9	N10	0	1
Wołogda	63.8	NNW14	0	-9
Elisawetgrad	73.5	NW10	3	1
	65.8	SSW10	4	9
	48.2	S4	deszcz	10
	84.1	SSE4	2	2
	83.3	ESE4	4	3
	82.7	E2	4	1
	84.4	ESE2	2	-0
	85.0	N8	0	0
Bratislava	84.3	cisza	4	2
	76.0	cisza	0	7
	73.0	—"—	4	10
Mahon	74.0	NNW2	0	10
	75.9	ENE8	0	10
	75.3	NE2	0	9
Livorno	73.8	E6	0	11
	73.9	S4	0	7
Messina	73.9	WNW6	1	13
Taranto	74.0	NE2	mgła	10
	71.2	NW2	0	10
Zara	76.7	cisza	1	8
Konstantynopol				
Athenes				
	72.0	NE10	4	13
	74.0	NW4	0	12
	76.0	NE2	0	13
Zugspitze (2964)				
	78.4	SSW2	2	1

Warszawa

Wydawnictwo Państwowego Instytutu Meteorologicznego w Warszawie

Edition du matin [7 h. G.M.T.]. 21. I. 25. N: 21a

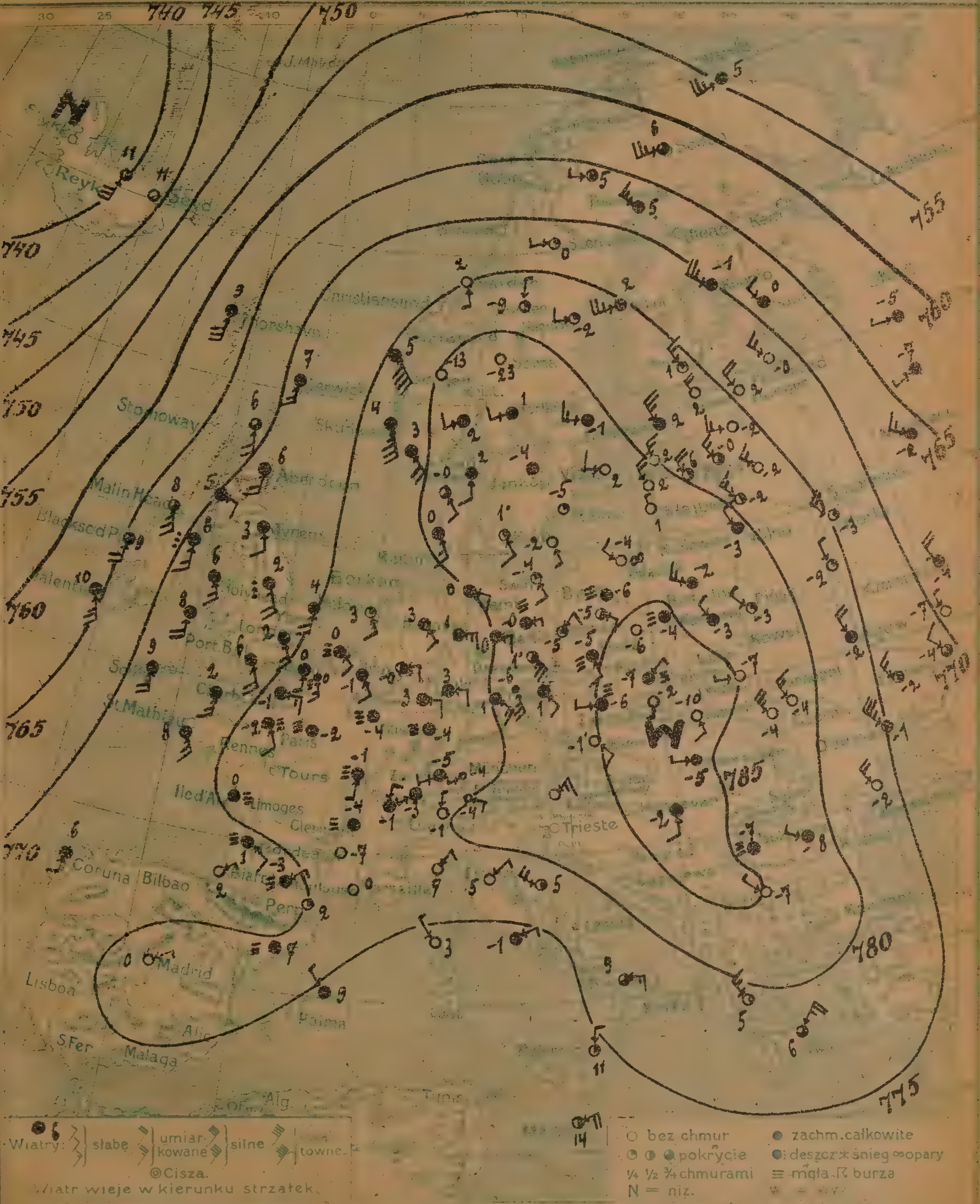

Warszawa. Mapa pogody z dnia *21. I. Środa, 1925.* *VI* 21a

Przewidywany przebieg pogody w ciągu doby następnej: *Mglisto [miejscowe przejaśnienia się], bez opadów, lekki mróz, słabe wiatry lokalne.—*

L. B.

Wydano dnia *21. I.* *1925* r. o godz. *11 h. 30 m.*

Spostrzeżenia meteorologiczne z dnia dzisiejszego rano 21.I.25. N°21a

Stacja	Ciśnienie 700mm+	Wiatr	Zachmurzenie	Temp °C	Opady mm	Temp Max	Temp Min
Wilno-uniw.	81.5	NNW4	4	-3	0	-1	-4
Pińsk	81.3	NW4	1	-3	0	–	-4
Białystok	83.9	W6	4	-2	0	2	-3
Brześć n/B	83.4	NW4	4	-3	0	3	-4
[illegible]							
Warszawa	85.3	cisza	mgła	-4	0	4	-6
Łódź	85.6	—"—	0	-5	0	3	-6
Lublin	84.1	E2	opary	-5	0	-1	-5
[illegible]	85.0	W2	0	-7	0	2	-6
Wilno-dgr.	80.6	NW4	3	-3	0	2	-4
[illegible]	87.6	S2	0	-12	0	-0	-15
[illegible]	85.7	NE2	mgła	-7	ślad	3	-8
[illegible]							
Poznań	83.8	ESE4	2	-5	0	4	-6
[illegible]							
Bydgoszcz	84.9	cisza	mgła	-6	0	4	-9
[illegible]							
[illegible]							
[illegible]							
Puck							
[illegible]	84.4	WNW4	opary	-4	0	5	-5
[illegible]	70.9	S6	4	7	0		
Wick	69.4	S8	3	6	0		
[illegible]	71.3	S6	4	6	0		
Holy-Head	70.8	SSE8	4	6	0		
Valentia	64.3	SSE10	4	10	0		
Scilly	70.4	S8	4	9	0		
Yarmouth	75.3	S8	4	4	0		
[illegible]	72.7	S4	4	3	0		
[illegible]	77.0	SSE4	1	3	–		
Vlissingen	76.9	ESE4	mgła	0	–		
Calais	75.2	S2	4	0	0	–	–
Argentin	65.1	cisza	0	0	0	–	-2
[illegible]	75.6	—"—	mgła	-2	0	–	-2
[illegible]	75.8	SSW2	—"—	-1	0	–	-3
Rochefort	75.5	E8	—"—	0	0	–	–
Lyon	77.4	cisza	—"—	-4	0	–	-5
[illegible]	71.5	NE2	0	2	0	–	–
Le Hâvre	74.8	ESE2	4	-1	0	–	–
[illegible]	77.9	cisza	mgła	-4	0	–	-4
[illegible]	76.0	SE4	4	-1	0	–	–
Zöningen	78.5	SE2	4	3	0	–	1
Aachen	77.4	E2	2	-0	0	–	-1
[illegible]	73.6	ESE4	4	0	0	–	-1
[illegible]	82.4	SE2	1	-4	0	–	-5
[illegible]	81.4	E2	mgła	-0	0	–	-1
Dresden	80.5	SE10	2	1	0	–	0
Breslau	83.6	SSE4	mgła	-5	0	–	-5
[illegible]	76.5	E4	4	3	0	–	3
Hanover	78.9	E6	4	1	0	–	0
Kłajpeda	82.7	NNW2	0	1	0	–	–
[illegible]	78.7	NNE4	4	-1	0	–	-1
[illegible]	78.8	SW4	4	-5	0	–	–
[illegible]	80.2	W1	0	-1	0	–	-2
[illegible]	82.6	SE4	2	1	0		
[illegible]	81.4	S2	4	2	0		
[illegible]	80.7	SE2	3	-0	0		
[illegible]	80.8	SSE6	4	0	0		
[illegible]	83.1	SSE2	0	-2	0		

Stacja	Ciśnienie 700mm+	Wiatr	Zachmurzenie	Temp °C	Opady mm	Temp Max
Stockholm	80.9	W6	4	-1	0	–
Hernösand	76.0	W4	1	-2	0	–
Haparanda	66.5	WNW6	4	5	0	–
Wisby	82.2	W4	0	2	0	–
Karlstad	82.0	NNW4	4	1	0	–
Särna	82.1	cisza	0	-23	0	–
Jönköping	83.2	—"—	4	-4	0	–
Kinn	76.4	SE16	4	5	0	
Dombås	80.5	cisza	0	-13	0	–
[illegible]	75.7	S2	0	2	0	
Utsire	77.6	SSE12	4	4	ślad	
[illegible]	75.4	NW6	1	1	0	–
[illegible]	69.0	NW4	4	0	0	–
[illegible]	70.1	WNW2	4	-1	0	–
[illegible]	75.1	WSW4	4	2	ślad	–
[illegible]	62.4	SW10	3	6	0.1	–
[illegible]	77.7	NW3	0	2	0	2
[illegible]	77.8	W6	0	-2	0	-1
[illegible]	78.6	NW10	4	2	0	3
[illegible]	71.4	WNW6	0	-0	0	
Moskwa	65.8	WNW4	4	-2	0	
Kijów	76.4	NNW8	4	-2	0	
Wołogda	62.3	W2	4	-5	1	
Odesa	75.4	NW4	2	-1	0	
Akureyri	38.5	S12	2	11	–	
[illegible]	63.5	S10	4	9	0	
[illegible]	44.6	cisza	0	11	–	
Wien	83.4	SE2	0	-1	0	4
[illegible]						
[illegible]						
[illegible]	28.5	NE6	0	-6	0	-3
Praha	81.5	SE4	4	1	0	–
[illegible]	80.5	ESE4	4	0	0	–
[illegible]	85.0	W2	mgła	-6	0	–
[illegible]						
[illegible]	86.1	SSE2	0	-10	0	–
Budapest						
Debreczen	85.3	W2	mgła	-5	0	-5
Szeged	85.5	S4	4	-2	0	-0
[illegible]	75.0	ENE2	0	0	0	
Coruña	71.0	S4	4	6	–	
Mahon	71.0	NW2	4	9	–	
[illegible]	77.0	NE4	0	7	–	
Firenze	76.0	NE4	0	5	–	
Ancona	73.0	NW3	1	5	0	
Roma	70.0	ENE4	4	-1	–	
Messina	75.0	N4	1	11	0	
Taranto	77.0	E6	3	2	0	
[illegible]						
Palermo						
Beograd						
Bucuresti	81.6	WNW2	0	-8	0	–
Sofia	85.0	WNW2	0	-7	0	–
[illegible]						
[illegible]	76.5	NNE10	3	6	ślad	–
[illegible]	73.0	ENE8	2	14	0	
Rabat	72.0	cisza	4	6	–	
[illegible]						
[illegible]	84.8	cisza	opary	-3	0	-1
[illegible]	(32.2)	ESE2	0	-4	0	–
[illegible]	71.3	SW4	2	-4	0	–
Fichtelberg	70.0	SSE10	mgła	-6	0	–

Spostrzeżenia pilotowe

Stacja	[illegible]	500	1000	1500	2000	2500	3000	3500	4000	4500	5000	[illegible]	[illegible]	Uwagi
Warszawa														

Ogólny stan atmosfery w dniu 21.I.25r. N°21a
Obszar wysokiego ciśnienia ze środkiem nad Karpatami ogarnia cały kontynent europejski. W Polsce chmurno i mglisto, temperatura od -2° do -7°.

Wydawnictwo Państwowego Instytutu Meteorologicznego w Warszawie

Édition du soir [18 h. G.M.T.]. 21. I. 25. № 21b.

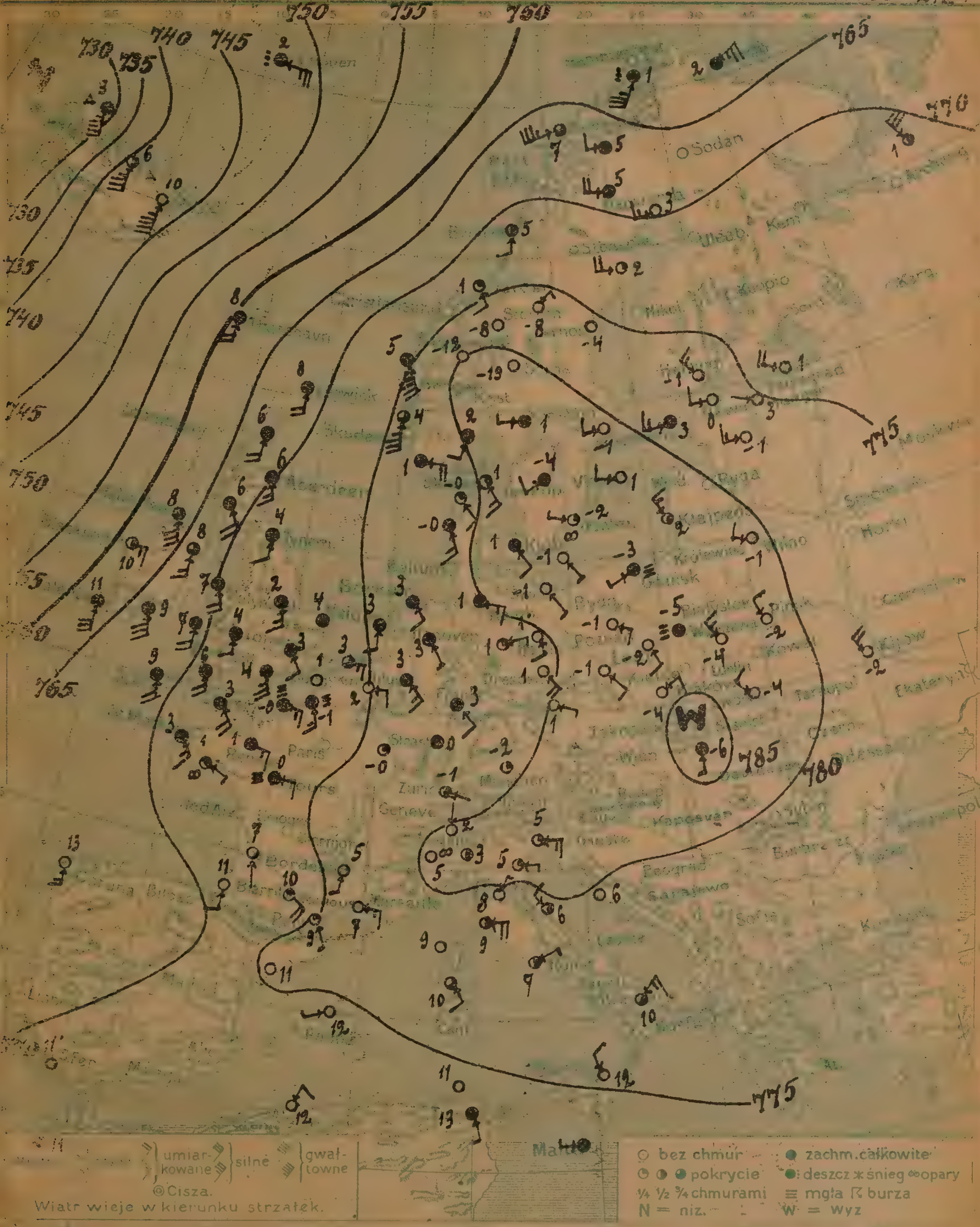

Warszawa, **Izobary** dnia 21. I. Środa 1925 r. 18 h. … Rocznik VI. № 21b.

Wydano dnia ... 1924 r. o godz.

Spostrzeżenia meteorologiczne z dnia [illegible] 21.I.25 r. №216

Stacja	Ciśnienie mm	Wiatr	Zachmurzenie	Temp °C	Opady mm	Temp. Max	Temp. Min
Wilno	80.9	WNW4	0	-1			
[illegible]	79.7	NNW4	0	-2			
[illegible]							
[illegible]	82.1	NW6	0	-4			
[illegible]							
[illegible]	84.5	cisza	mgła	-5			
[illegible]	84.2	SE4	0	-2			
[illegible]							
[illegible]	84.3	NW4	0	-4			
Kraków	84.9	NE4	0	-4			
Poznań	82.8	ESE4	0	-1			
[illegible]	83.2	SW2	mgła	-3			
Lerwick	68.5	S8	4	8			
Stornoway	73.5	SE4	4	3			
Aberdeen	69.5	SSE6	4	6			
Holy-Head	70.1	SSE8	4	7			
[illegible]	61.4	SSE12	4	11			
[illegible]	69.1	SSE8	4	9			
Yarmouth	73.8	cisza	4	4			
[illegible]	71.0	S4	4	4			
Helder	76.0	S4	4	3			
[illegible]	75.1	E6	3	3			
[illegible]	7[illegible].8	cisza	0	1			
Brest	71.0	SE6	4	3			
[illegible]	74.3	E4	mgła	0			
[illegible]	73.2	ESE2	opary	1			
[illegible]	70.9	SSE1	0	7			
[illegible]	75.1	SE2	1	9			
Biarritz	70.3	S4	0	11			
Rennes	72.3	ESE6	4	1			
Strasbourg	76.9	cisza	4	0			
[illegible]	75.0	E4	0	2			
[illegible]	77.4	SE2	4	3			
[illegible]	78.1	SE4	4	3			
[illegible]	79.1	ESE6	4	1			
[illegible]	80.9	SE2	0	-1			
[illegible]	79.8	SSE4	0	1			
[illegible]	79.2	SE8	0	1			
[illegible]	81.6	SE4	0	-1			
[illegible]	77.8	SE4	4	3			
[illegible]	79.6	cisza	1	-2			
[illegible]ipeda	83.3	NW6	1	2			
[illegible]							
Zürich	78.5	ESE1	2	-1			
Lugano	80.5	N1	0	2			
[illegible]	81.4	SE4	4	1			
[illegible]	80.2	SE6	2	1			
[illegible]	78.7	SE4	1	-0			
[illegible]	79.3	SSE6	4	-0			
[illegible]	81.6	SE2	0	-1			

Stacja	Ciśnienie mm	Wiatr	Zachmurzenie	Temp °C	Opady mm	Temp. Max
[illegible]	80.7	W4	0	-1		
[illegible]	76	cisza	0	-4		
[illegible]	69.5	WSW6	0	3		-
[illegible]	81.9	W4	0	1		
[illegible]	81.8	W2	4	1		
[illegible]	78.1	cisza	0	-8		
[illegible]	82.6	SW4	4	-4		
Lister	78.8	E8	4	1		
[illegible]	74.9	S4	2	5		
[illegible]	74.7	SE4	1	1		
Utsire	75.9	S14	3	4		
[illegible]	77.0	N6	0	-1		
[illegible]	78.3	W4	0	0		
[illegible]	77.7	W6	0	-1		
[illegible]	80.4	W6	4	3		
[illegible]	72.2	WNW8	0	1		
Kijów	73.7	NW8	0	-2		
Mezeń	71.1	NW12	2	1		
[illegible]	61.0	S8	4	8		
[illegible]	43.7	S18	0	10		
[illegible]	87.0	ESE2	0	1		
[illegible]	85.0	S2	4	-6		
Barcelona	75.0	cisza	0	11		
[illegible]	68.0	S6	0	13		
S.Fernando	72.0	cisza	0	11		
Milano	82.8	—"—	2	3		
[illegible]	78.0	NE2	0	8		
Venezia	80.6	E6	1	5		
[illegible]	77.9	ENE2	2	7		
Taranto	77.7	NE6	2	10		
Messina	76.2	NNW4	0	12		
[illegible]	72.7	SE4	3	10		
Livorno	78.2	E8	2	9		
[illegible]	72.0	W2	4	—		
[illegible]	76.0	SSE2	4	13		
[illegible]	74.0	NNE4	0	12		

Spostrzeżenia pilotowe.

Stacja	[illegible]	[illegible]	[illegible]	[illegible]	[illegible]	[illegible]	[illegible]	[illegible]	[illegible]	4000	5000	[illegible]	[illegible]	[illegible]
Warszawa														

Wydawnictwo Państwowego Instytutu Meteorologicznego w Warszawie

Édition du matin [7h. G.M.T.] 22.I.25. № 22 a

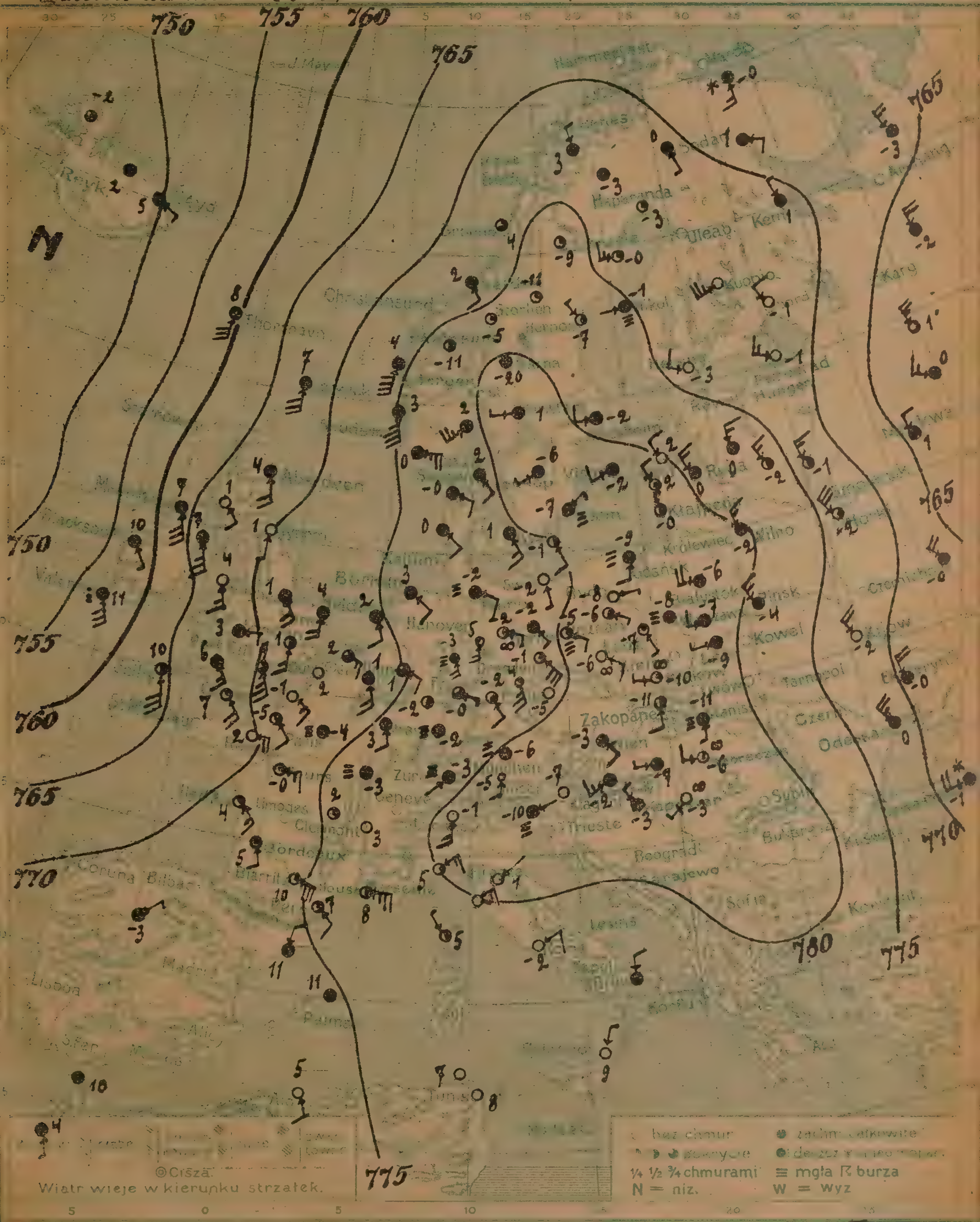

Warszawa. Mapa pogody z dnia 22. I. Czwartek 1925 r. 7 rano. Rocznik VI № 22a

Przewidywany przebieg pogody w ciągu doby następnej: Pogoda bez zmian zasadniczych: mglisto, miejscowe przejaśnienia się, mroźno, słabe wiatry lokalne.—

S. K.

Wydano dnia 22. I. 1925 r. o godz. 11 h. 30 m.

Spostrzeżenia meteorologiczne z dnia dzisiejszego rano 22 I 23 r. № 22 ?

Stacja	Ciśnienie 700 mm	Wiatr	Zachmurzenie	Temp °C	Opady mm	Temp Max	Temp Min
[illegible]	80.2	NNW5	4	-2	0	-2	-4
[illegible]	78.9	NW6	4	-4	0	–	-5
[illegible]	81.6	W8	4	-6	0	0	-6
[illegible]	82.5	W4	4	-7	0	0	-8
[illegible]	84.8	cisza	mgła	-8	0	-7	-10
[illegible]	83.8	SE2	1	-7	0	1	-8
[illegible]	82.7	W2	mgła	-9	0	-2	-10
[illegible]	87.3	S2	2	-11	0	4	-13
[illegible]	84.4	W2	mgła	-10	0.1	-2	-10
[illegible]	81.8	ESE2	2	-6	0	0	-7
[illegible]	82.5	E2	0	-8	0	0	-11
[illegible]	82.2	S4	mgła	-9	0	2	-9
[illegible]	67.1	S12	4	7	0		
Croydon	71.3	S6	2	1	0		
Aberdeen	68.1	SSE8	4	4	0		
Holy-Head	66.8	S6	0	4	0		
[illegible]	56.8	SSE12	deszcz	11	6		
[illegible]	64.7	SSE12	2	10	0		
[illegible]	72.1	S8	4	4	0		
[illegible]	69.6	S2	4	1	0		
[illegible]	74.2	SSE4	4	2	–		
[illegible]	73.4	ESE6	3	2	–		
Calais	71.8	–	–	2	0		
Perpignan	75.2	SE4	2	7	–		
[illegible]	73.4	cisza	mgła	-4	0		
[illegible]	77.2	–"–	–"–	-3	0		
Rochefort	71.4	SE6	1	4	0		
[illegible]	75.4	cisza	1	2	ślad		
Bordeaux	70.3	SSE4	1	5	–		
[illegible]	69.7	E8	0	2	0		
[illegible]	77.4	cisza	mgła	-2	0		
[illegible]	74.0	SSE6	4	1	0		
Magdeburg	77.5	ESE4	mgła	-2	0	–	-2
[illegible]	77.4	SE4	4	3	0	–	–
[illegible]	77.5	ESE4	mgła	-2	0	–	-2
Swinemünde	79.1	SSE2	0	-2	0	–	-4
Berlin	78.7	SE2	mgła	-2	0	–	-3
[illegible]	78.9	SE2	1	-2	0	–	-2
Breslau	80.3	ESE4	mgła	-5	0	–	-6
[illegible]	77.9	ESE2	3	-0	0	–	-0
[illegible]	80.3	cisza	mgła	-6	0	–	-6
W.M. Kłajpeda	81.8	NNW2	2	-0	0	–	–
Genève							
Zürich	78.8	SW1	mgła	-3	–		
Lugano	81.6	N1	0	-1	–		
[illegible]	79.7	SE6	4	1	0		
[illegible]	79.0	SE4	4	2	0		
[illegible]	77.8	ESE4	4	-0	0		
[illegible]	77.3	SSE4	4	0	0		
[illegible]	73.9	SE2	1	-1	0		

Stacja	Ciśnienie 700 mm	Wiatr	Zachmurzenie	Temp °C	Opady mm	Temp Max
[illegible]	75.9	N4	4	-8	0	
[illegible]	75.0	NW2	1	-7	0	–
[illegible]	71.3	cisza	1	-3	0	–
[illegible]	81.2	SW4	4	-2	0	–
[illegible]	80.3	W2	4	-1	0	–
[illegible]	77.7	W2	1	-5	0	
[illegible]	81.1	SW2	4	-6	0	
Lisier	77.9	E10	4	0	0	
[illegible]	73.9	cisza	3	4	0	–
[illegible]	73.2	SE4	4	2	0	
Utsire	75.0	S14	4	3	0	
[illegible]	77.2	WNW4	0	-3	0	
[illegible]	73.0	NW4	0	-1	0	
[illegible]	73.5	SW10	0	–	0	
[illegible]	75.9	W1	mgła	-1	ślad	
[illegible]	70.5	SSE2	4	0	0	
Riga	79.7	NW6	4	0	–	
Vindava	80.9	NW4	0	2	–	
Libava	81.5	NW4	1	2	–	
[illegible]	73.4	NNW6	0	-1	–	
[illegible]	62.9	NNW4	4	1	–	
Kijów	79.6	NW8	0	-2	–	
Odesa	71.5	NNW	4	0	–	
Horki	72.6	NNW	1	-2	–	
[illegible]	59.9	S12	4	8	–	
[illegible]	69.2	ESE2	deszcz	5	–	
[illegible]	83.0	SE4	4	-3	0	1
Villach	86.1	ENE1	mgła	-10	0	2
[illegible]	89.4	cisza	0	-5	–	
[illegible]	84.0	S2	mgła	-11	–	
[illegible]	84.0	W2	4	-7	0	-2
[illegible]	83.0	SW6	4	-2	0	1
[illegible]	84.7	SW2	opary	-3	0	1
Barcelona	75.0	NNE4	4	11	–	
Valladolid	75.8	NE2	4	-3	–	
[illegible]	80.3	NE6	1	5	0	
[illegible]	77.0	NE1	0	1	–	
Livorno	78.5	NE6	–	–	–	
[illegible]	77.7	ENE4	0	-2	0	
Messina	76.5	NNE2	0	9	0	
Taranto	77.6	N4	4	–	0	
Kasład	77.0	SSE2	4	4	–	
Tunis	77.0	cisza	4	10	–	
Bizerta	77.0	–"–	0	7	–	
[illegible]	77.9	–"–	0	8	–	
[illegible]	74.3	SSE4	0	5	–	
[illegible]	38.3	S4	0	-5	0	–

postrzeżenia pilotów

Stacja							2000	2500	4000	4500	5000	Granica dolna chmur	Rodzaj chmur	Uwagi
Warszawa														

Ogólny stan atmosfery w dniu 22.I.23 r. № 22 ?

Wysokie ciśnienie nad całym kontynentem europejskim.

W Polsce zachodniej dość pogodnie, na wschodzie pochmurno; mroźno.

Wydawnictwo Państwowego Instytutu Meteorologicznego w Warszawie

Édition du soir [18 h. G. M. T.]. 22. I. 25. N: 22 b.

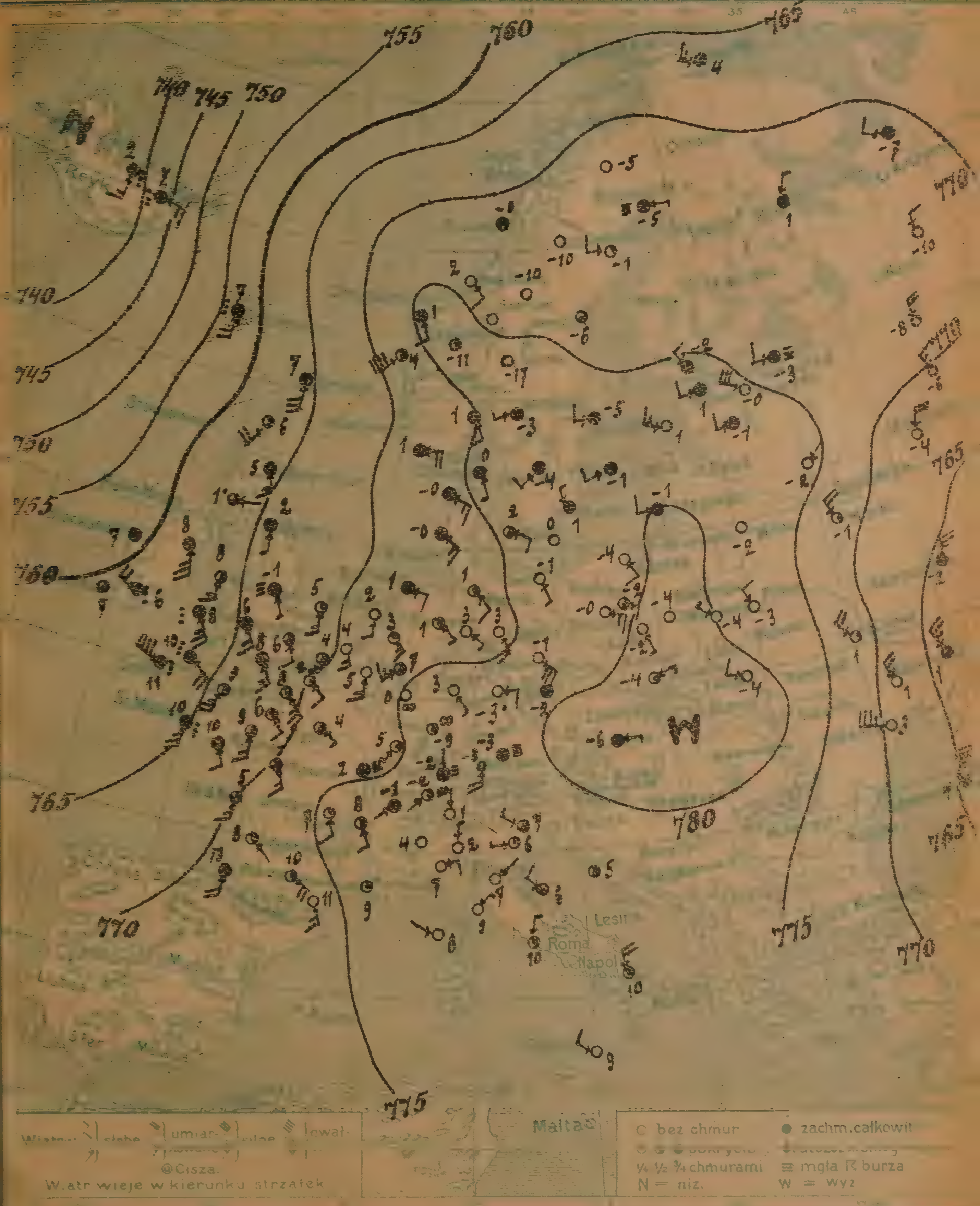

Izobary 22. I. Czwartek 1925 18 h. VI. 22 b.

Przewidywany przebieg pogody w ciągu doby następnej

Spostrzeżenia meteorologiczne z [illegible] dnia [illegible] 22. I 25 r. Nº 22[illegible]

	Stacja	Ciśnienie 700 mm +	Wiatr	Zachmurzenie	Temp. °C.	Opady mm.	Temp. Max	Temp. Min
Polska	[illegible]	73.5	cisza	0	-2			
	[illegible]	77.4	NNE4	0	-3			
	[illegible]							
	[illegible]	79.2	NNE2	0	4			
	[illegible]							
	[illegible]	81.3	cisza	0	-4			
	[illegible]	80.8	SE2	0	-2			
	[illegible]							
	[illegible]	80.7	NNE4	0	-4			
	[illegible]							
	[illegible]	81.9	ENE2	1	-4			
	[illegible]							
	[illegible]	78.2	E6	0	-0			
	[illegible]	79.6	ESE4	2	-2			
	[illegible]							
	[illegible]							
	[illegible]							
	[illegible]							
	[illegible]							
	[illegible]	73.[illegible]	SE4	0	-4			
Anglja	[illegible]	64.3	S12	4	7			
	Londyn	63.3	SSE4	3	6			
	[illegible]	64.6	SSE6	4	5			
	[illegible]	62.3	S6	2	8			
	Valentia	60.8	cisza	1	7			
	Scilly	60.3	WNW8	deszcz	11			
	[illegible]	69.3	S6	1	5			
	[illegible]	46.0	S8	4	2			
	[illegible]	77.2	S4	0	2			
	[illegible]	77.1	SSE6	0	4			
Francja	[illegible]	73.5	SSW8	2	4			
	Brest	64.3	S10	deszcz	10			
	[illegible]	74.0	SSE2	2	4			
	[illegible]	74.6	cisza	mgła	2			
	[illegible]	68.6	S6	3	5			
	Clermont	75.2	SSE4	1	7			
	[illegible]	71.2	S3	4	13			
	[illegible]	68.2	SSE6	3	9			
	[illegible]	78.3	cisza	opary	9			
	[illegible]	72.[illegible]	S4	0	5			
Niemcy	[illegible]	74.0	SE2	0	1			
	[illegible]	74.3	SSE4	4	1			
	[illegible]	76.0	SE4	2	1			
	[illegible]	75.5	SE2	0	-1			
	[illegible]	76.8	SE4	3	3			
	[illegible]	76.1	SE2	0	-1			
	[illegible]	77.8	SE2	4	1			
	[illegible]	76.3	SE8	0	3			
	[illegible]	79.0	[illegible]	mgła	-3			
	[illegible]	80.0	[illegible]	[illegible]	-1			
	[illegible]	77.8	[illegible]	mgła	-1			
	[illegible]	77.2	N4	—	-2			
	[illegible]	80.1	N4	0	1			
Dan[illegible]	[illegible]	75.2	SSE4	2	2			
	[illegible]	76.0	SSE4	4	0			
	[illegible]	74.0	ESE4	4	-0			
	[illegible]	77.4	SSE6	4	-0			
	[illegible]	76.2	cisza	0	0			

	Stacja	Ciśnienie 700 mm +	Wiatr	Zachmurzenie	Temp. °C.	Opady mm.	Temp. Max	Temp. Min
Szwecja	[illegible]	76.6	W4	4	-5			
	[illegible]	79.0	cisza	1	-6			
	[illegible]	71.7	E2	mgła	-5			
	[illegible]	78.2	SW4	4	-1			
	[illegible]	76.9	W2	4	-3			
	[illegible]	73.7	cisza	0	-6			
	[illegible]	77.5	SSW4	4	-4			
Norwegja	Vardö	66.5	WNW6	2	-4			
	[illegible]	70.8	cisza	4	-0			
	[illegible]	79.2	SE4	0	-2			
	[illegible]	70.8	SSW6	1	4			
Finlandja	[illegible]	75.4	NW4	4	-2			
	[illegible]	74.2	cisza	3	-4			
	[illegible]	—						
	[illegible]	—						
	[illegible]							
Estonja	[illegible]	75.9	W4	4	-1			
	[illegible]	76.0	W4	4	-1			
	[illegible]	77.1	WNW6	0	1			
Rosja	[illegible]	74.5	W4	mgła	-3			
	[illegible]	67.7	NNE8	0	-4			
	Horki	79.2	NNW8	1	-1			
	Kijów	71.2	NW8	1	1			
	Odesa	58.1	WNW4	0	3			
	[illegible]	—						
	[illegible]	56.1	S8	deszcz	7			
	[illegible]	41.2	ESE[illegible]	—	7			
Austrja	[illegible]	—	—	—	—			
	Feldkirch	—	—	—	—			
	Innsbruck	—	—	—	—			
	Klagenfurt	—	—	—	—			
	Praga	79.9	cisza	4	-2			
	[illegible]	79.3	E4	0	-3			
	[illegible]	—	—	—	—			
	[illegible]	—	—	—	—			
	[illegible]	—	—	—	—			
	Bratislava	81.4	E2	4	-6			
	[illegible]	—	—	—	—			
	[illegible]	—	—	—	—			
	[illegible]							
Hiszpanja	[illegible]	—	—	—	—			
	[illegible]	—	—	—	—			
	[illegible]							
Włochy	[illegible]	78.1	ENE4	0	7			
	[illegible]	76.9	NE1	0	7			
	Ancona	78.3	WNW4	3	6			
	[illegible]	77.3	NNE2	1	10			
	Livorno	78.5	NE2	0	9			
	Milano	80.2	N2	0	2			
	Venezia	78.2	WNW2	2	7			
	Messina	76.4	WNW4	0	9			
	[illegible]rad	—	—	—	—			
	[illegible]reszt	—	—	—	—			
	[illegible]	—	—	—	—			
	[illegible]tynopol	—	—	—	—			
	[illegible]nes							
	[illegible]							
	[illegible]							
	[illegible]							
	[illegible]k (3105							
	[illegible]e (296[illegible]							
	[illegible] (2506							

Spostrzeżenia pilotowe

Stacja	Czas	Wiatr przy ziemi	500	1000	1500	2000	2500	3000	3500	4000	4500	5000	Ostatnia obserwacja	Rodzaj chmur	Uwagi
Warszawa															

Wydawnictwo Państwowego Instytutu Meteorologicznego w Warszawie

Édition du matin [7 h. G. M. T.]. 23. I. 25. № 23a

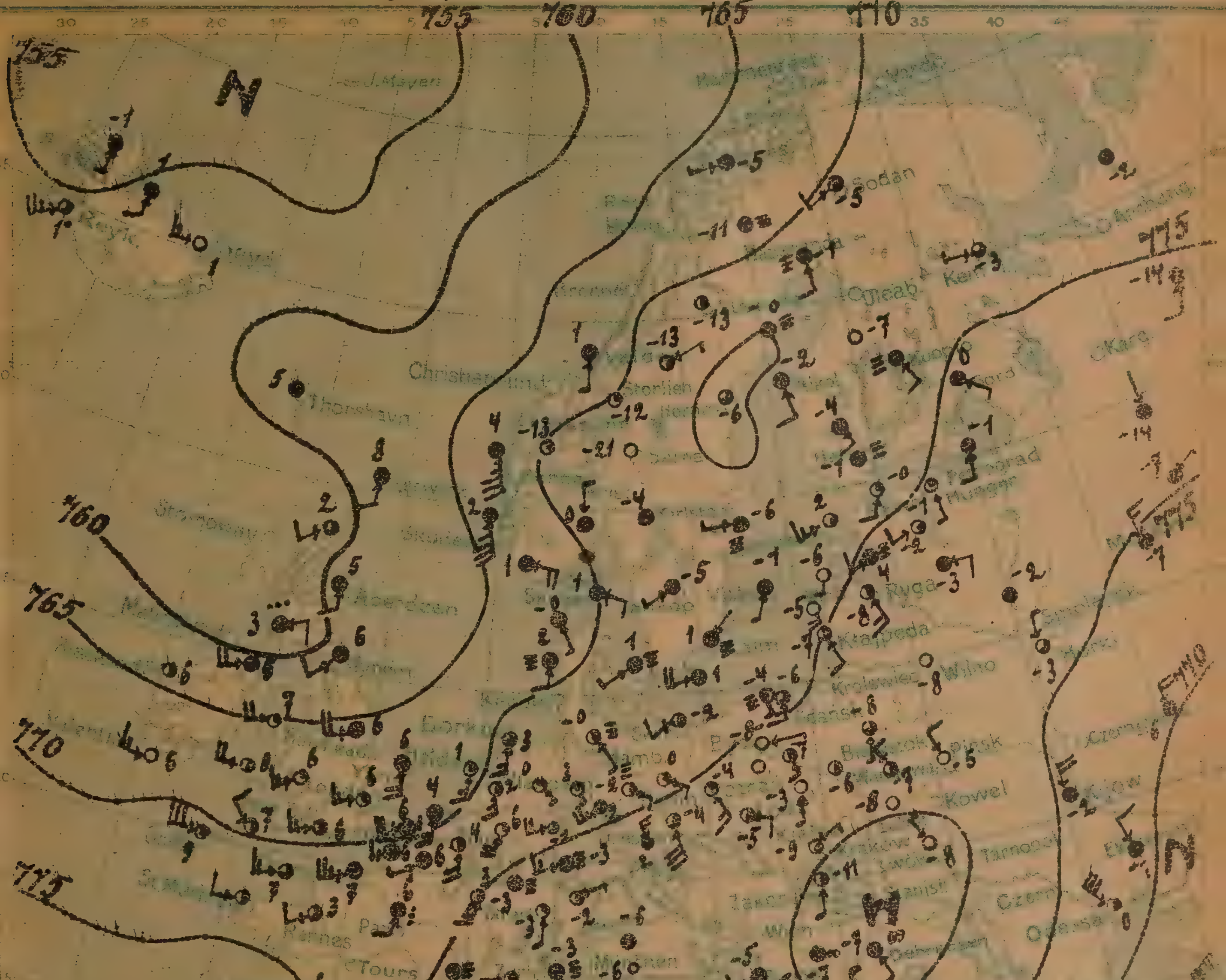

Warszawa. Mapa pogody z dnia 23. I. Piątek 1925 godz. 7 rano Rocznik VI Nr 23a

Przewidywany przebieg pogody w ciągu doby następnej: Chmurno, mroźno, słabe wiatry zmienne.—

W. N.

Wydano dnia 23. I. 1925 *r. o godz.* 11 h.

Spostrzeżenia meteorologiczne z dnia dzisiejszego rano 23.I.35 №239

	Stacja	Ciśnienie 700 mm	Wiatr	Zachmurzenie	Temp °C	Opady mm	Temp. Max	Temp. Min
Polska	Wilno	7?.?	SSW?	?	-4	?	-3	?
	Pińsk	77.9	NNW4	0	-5	0	-	0
	Białystok	77.8	S2	1	-8	0	0	-9
	Brześć n/B	78.7	NW?		-7	0	1	-9
	[illegible]							
	Warszawa	78.7	cisza	1	-6	0	-1	-8
	Łódź	7?.4	S?	?	-5	0	-1	-5
	Lublin	78.2	NNW2	0	-8	0	-2	-9
	Lwów	80.5	N?	?	-8	0	1	-9
	[illegible]	73.1	SSW?	0	-9	0	-3	-9
	Zakopane	81.8	S2	2	-11	0	5	-12
	Kraków	79.6	NE2	9	-9	0	2	-9
	Cieszyn							
	Poznań	76.4	SSE3	3	-6	0	3	-7
	[illegible]	76.5	SE4	2	-7	0	-	-
	Bydgoszcz	75.6	E2	0	-8	0	0	-12
	Chojnice							
	Tczew							
	Hel							
	Puck							
W.M.	Gdańsk	74.8	S6	mgła	-6	0	-9	-8
Anglja	Lerwick	61.8	S4	4	8	0		
	[illegible]	58.6	WSW6	4	8	-		
	Aberdeen	61.1	S4	4	5	0		
	Holy Head	64.9	WSW8	1	7	3		
	[illegible]	65.8	W?	4	6	-		
	Scilly	70.5	W2	1	9	2		
	Yarmouth	67.1	SSW5	4	6	6.1		
	Tynemouth	?.8	SW4	4	6	0		
Hol.	Helder	?.3	S6	1	7	-		
	Vlissingen	?	S?	4	4	-		
Francja	[illegible]	68.?	?	deszcz	6	ślad	-	-
	[illegible]	7?.2	?	2	8	0	-	6
	Paris	75.0	SW?	deszcz	6	1	-	-
	Dijon	76.2		mgła	-	0	-	-0
	Rochefort	75.6	SW?	1	6	2	-	-
	Clermont	75.0	S4	1	4	0	-	3
	[illegible]	7?.0	WSW?	4	4	-	-	-
	Rennes	7?.?	WSW?	3	3	0	-	3
	Strasbourg	77.4	S?	2	-3	0	-	-5
Bel.	Bruxelles	7?.0	S6	2	4	0	-	-
Niemcy	Königsberg	74.0	SE4	mgła	-2	0	-	-2
	Borkum	73.6	S6	3	3	-	-	-
	Hamburg	77.5	SE?	mgła	-0	0	-	-2
	Swinemünde	7?.?	?	2	-2	0	-	-3
	Berlin	7?.8	ESE?	1	0	0	-	-
	Dresden	7?.?	SE?	mgła	-4	0	-	-4
	Breslau	7?.?	?	2	-5	0	-	-6
	Frankfurt a/M	78.8	NW?	mgła	-5	0	-	-3
	München	7?.?	cisza	—"—	-6	0	-	-6
Aus.	[illegible]	?	SE?	2	-7	0	-	5
Szwajc.	Genève							
	Zürich	75.5	SE?	mgła	-1	-		
	[illegible]	77.?	?	?	-5	-		
Danja	[illegible]	?	SW?	mgła	1	0		
	Skagen	70.?	ESE?	4	1	0		
	[illegible]	?	SE?	4	-3	0		
	Blaavandshuk	73.?	S4	mgła	2	0		
	[illegible]	7?.5	WSW?	4	1	0		

Stacja	Ciśnienie 700 mm	Wiatr	Zachmurzenie	Temp °C	Opady mm	Temp. Max
Stockholm	71.2	N2	mgła	-6	0	-
Hernösand	63.1	cisza	3	-6	0	-
Haparanda	73.8	SSE4	mgła	-1	0	-
Wisby	71.9	SSW2	—"—	-1	0	-
Karlstad	71.3	cisza	4	-4	0	-
[illegible]	69.5	—"—	?	-12	0	-
[illegible]	7?.8	SW?	4	-5	0	-
Kinn	67.3	SSE4	4	?	-	
Dombas	70.3	cisza	1	-13		
[illegible]	67.6	S2	4	1	0	
Utsire	66.9	SSE?	4	2	0	
[illegible]	73.6	cisza	mgła	-1	0	-
[illegible]	75.6	SE2	4	0	0	-
[illegible]	74.0	SE4	mgła	-7	0	-
[illegible]	71.7	SSE4	4	-2	ślad	-
[illegible]	70.0	SW4	4	-5	0	-
[illegible]	74.5	SSW4	4	-0	0	1
[illegible]	75.6	SW4	4	-2	0	-0
[illegible]	7?.8	SW6	4	2	0	2
[illegible]	75.6	S2	4	-1	-	
[illegible]	7?.?	N6	4	-7		
Odesa	71.6	NW2	1	0	-	
Horki	?.?	N2	3	-3	-	
[illegible]	73.0	W2	3	-3	-	
[illegible]	57.6	SW?	3	1	-	
[illegible]	?2.0	cisza	2	5	0.2	
[illegible]	5?.?	W6	0	1	-	
[illegible]	00.5	cisza	opary	-7	0	-4
[illegible]	79.1	SW4	mgła	-5	0	2
[illegible]	80.7	N2	4	-5	0	-2
[illegible]	78.0	cisza	2	3	-	
[illegible]	76.0	SE4	2	-1	-	
Valladolid	77.0	cisza	2	3	-	
[illegible]	76.0	NE1	0	-	-	
Ancona	7?.?	WNW?	0	7	-	
Roma	69.0	NE2	0	4	-	
[illegible]	?	N4	2	7	-	
[illegible]	?	N2	2	11	-	
[illegible]	76.3	WNW2	2	10	-	
[illegible]	75.0	cisza	2	6	-	
[illegible]	?.0	S?	0	9	-	
[illegible]	36.4	cisza	0	-6	0	-

Stacja	[illegible]	[illegible]	[illegible]	[illegible]	[illegible]	[illegible]	323	[illegible]	[illegible]	4000	4500	5000	Granica dolna chmur	Rodzaj chmur	Uwagi
Warszawa	7??	cisza	S6	SSW4	W4	NW5	NW3	—	—	—	—	—	—	—	—

Ogólny stan atmosfery w dniu 23.I.35. №239
[illegible] nad Europą północną [illegible], depresja nad [illegible]. W Polsce: chmurno, temperatura w granicach od -3° do -11°.

Wydawnictwo Państwowego Instytutu Meteorologicznego w Warszawie

Édition du soir [18 h. G.M.T.] — 23.I.25 r. N: 23

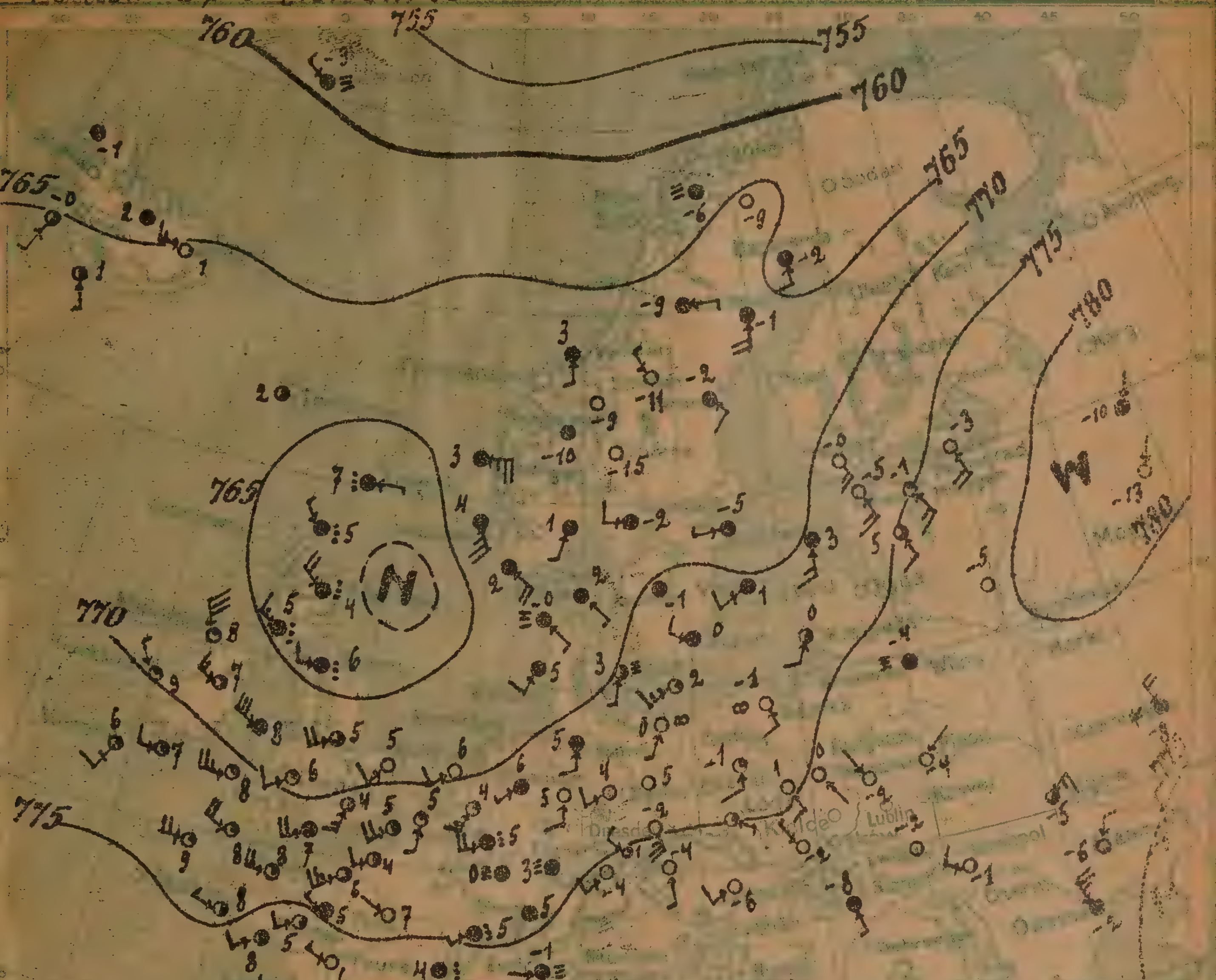

Izobary 23.I. Piątek 1925. 18 h. VI

Przewidywany przebieg pogody w ciągu doby następnej:

Wydano dnia .... 1925 r. o godz. ...

[illegible] 23.I.25r Nº23b

Stacja	Ciśnienie	Wiatr	Zachmurzenie	Temp. °C	Opady mm	Temp. Max.	Temp. Min.
[illegible]	77.2	cisza	mgła	-4	0		
[illegible]	77.7	NE1	0	-4	0		
[illegible]							
[illegible]	77.4	NW1	0	-2	0		
[illegible]							
[illegible]	75.6	SE1	0	0	0		
[illegible]	74.9	SE4	0	1	0		
[illegible]							
[illegible]	79.0	cisza	0	-2	0		
[illegible]							
[illegible]	76.7	NW2	0	-2	0		
[illegible]							
[illegible]	74.5	S4	1	-1	0		
[illegible]							
[illegible]	72.9	SSE4	opary	-1	0		
[illegible]	63.3	E2	deszcz	7	0.2		
Blacksod P.	69.9	NW2	1	9	0		
[illegible]	61.8	NW3	deszcz	4	3		
[illegible]	68.6	WNW12	4	8	0.1		
[illegible]	71.3	SSW4	1	6	0		
[illegible]	71.2	W8	1	9	0.4		
Yarmouth	69.3	SSW4	0	5	0		
[illegible]	63.1	W4	deszcz	6	0.1		
[illegible]	69.9	SW4	1	6	0		
[illegible]	71.6	S6	1	5	0		
Calais	71.6	SW8	2	5	ślad		
[illegible]	74.1	WNW2	2	8	—		
[illegible]	74.0	WNW1	0	7	3		
[illegible]	75.5	cisza	deszcz	4	1		
Rochefort	75.3	W4	0	6	1		
[illegible]	76.7	cisza	4	3	2		
Perpignan	75.7	NW2	3	10	0.4		
[illegible]	75.4	WSW4	1	5	0		
[illegible]	74.3	cisza	4	5	0		
[illegible]							
[illegible]	71.0	SW2	4	6	0		
Aachen	72.3	WSW3	deszcz	5	1		
[illegible]	71.2	S4	4	3	0		
[illegible]	71.5	SSW2	opary	0	0		
[illegible]	72.6	cisza	0	5	0		
[illegible]	74.6	SSE10	0	-2	—		
[illegible]	—	SE2	1	—	0		
[illegible]	74.5	cisza	mgła	3	0		
[illegible]	71.6	S4	0	5	0		
[illegible]	73.3	SSW4	2	0	0		
[illegible]	75.7	SW2	deszcz	0	0		
[illegible]	76.3	W1	mgła	-1	0		
[illegible]							
[illegible]	80.1	S2	mgła	3	0		
[illegible]	55.7	SE2	4	2	0		
[illegible]	57.3	SE2	mgła	-0	0		
[illegible]	60.1	SSW4	4	5	0		
[illegible]	[illegible]	SW2	1	2	0		

Stacja	Ciśnienie	Wiatr	Zachmurzenie	Temp. °C	Opady mm	Temp. Max.	Temp. Min.
[illegible]	69.5	W2	4	-5	0		
Hernösand	66.9	SE4	4	-2	0		
Haparanda	62.5	S4	4	-2	0.3		
[illegible]	70.0	SW4	4	1	0		
[illegible]	69.3	[illegible]	4	-2	0		
Oestersund	68.8	NE2	0	-11	0		
[illegible]	70.4	cisza	4	-1	0		
Lister	67.3	E8	4	2	0		
Kinn	67.3	E10	4	3	0		
[illegible]	66.7	S2	4	3	0		
Utsine	67.4	SSE10	4	4	0		
[illegible]	72.2	SE6	0	-0	0		
[illegible]							
[illegible]							
Wasa							
[illegible]							
[illegible]	72.9	SSE6	0	-5	0		
[illegible]	75.1	SSE4	3	5	0		
[illegible]	70.7	S6	4	3	0		
[illegible]	76.1	SSE8	0	-3	—		
Jarosław	83.3	NNE1	0	-13	—		
Odesa	75.9	NNW10	4	-2	—		
W.Łuki	78.7	cisza	0	-5	—		
Kursk	77.0	NNW8	śnieg	-8	—		
[illegible]	59.5	NW2	mgła	-3	ślad		
[illegible]	67.2	cisza	0	2	0		
[illegible]	65.7	W6	0	1	—		
[illegible]							
[illegible]							
[illegible]							
[illegible]							
[illegible]	77.1	S2	4	-4	ślad		
[illegible]	77.2	SW4	0	-4	0		
[illegible]	78.1	SW4	0	-6	0		
[illegible]							
[illegible]	79.0	SSE2	4	-8	0		
Budapest							
[illegible]							
[illegible]							
[illegible]							
[illegible]							
[illegible]							
[illegible]	75.1	cisza	0	8	0		
[illegible]	74.1	NE1	0	6	0		
Ancona	74.8	WNW2	0	6	0		
[illegible]	74.9	WNW2	0	11	0		
Venezia	74.2	W4	0	5	0		
Taranto	73.2	W8	1	10	0		
[illegible]	72.2	W2	1	10	0		
Messina	74.1	W4	0	12	0		
[illegible]							
[illegible]							
[illegible]							
[illegible]							
[illegible]							
[illegible]							
[illegible]	75.0	SSE2	0	13			
Tanger	74.0	cisza	0	14			
[illegible]							
[illegible]							
[illegible]							

Stacja	Godz.	Wiatr dolny	500	1000	1500	2000	2500	3000	3500	4000	4500	5000	[illegible]	[illegible]	Uwagi
Warszawa															

Wydawnictwo Państwowego Instytutu Meteorologicznego w Warszawie

Édition du matin [7h. G-M.T.] 24.I.25. N°24a

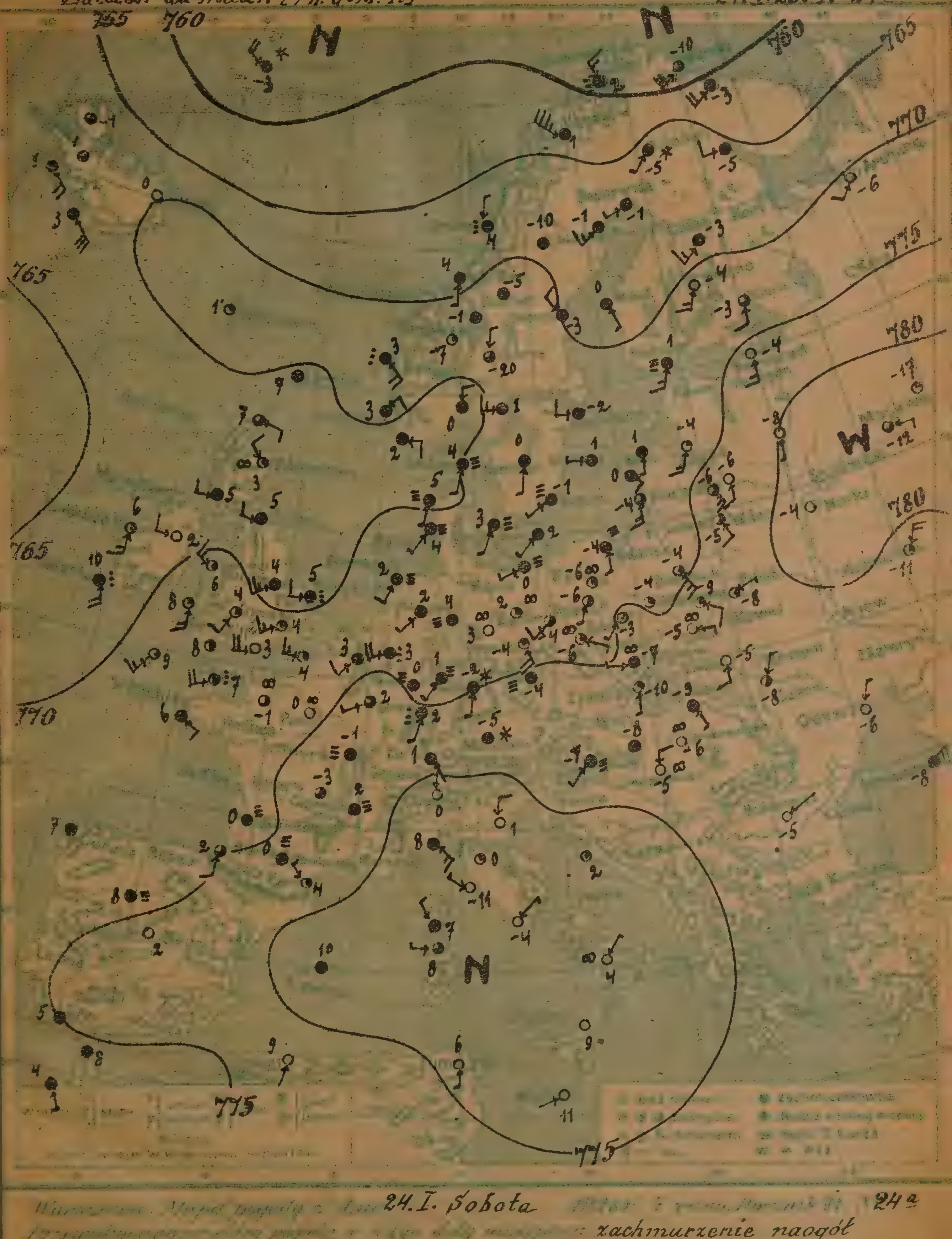

[illegible] 24.I. Sobota [illegible] 24a

[illegible] zachmurzenie naogół niewielkie, mglisto lub opary, lekki mróz, wiatry lokalne lub cisza.

SAB

Wydano dnia 24. I 1925 r. o godz. 11h

Spostrzeżenia meteorologiczne z dnia dzisiejszego rano … № 9

Stacja	Ciśnienie 700 mm +	Wiatr	Zachmurzenie	Temp °C	Opady mm	Temp Max	Temp Min
[illegible]	77.4	SSE4	3	[illegible]	[illegible]	[illegible]	[illegible]
[illegible]	79.1	ENE2	1				5
[illegible]	79.4	E1	4				4
[illegible]	76.8	E,SE4	1	3			12
[illegible]							
[illegible]	79.0	cisza	4	4	0	4	6
[illegible]	78.0	SW2	1	3	0	5	4
[illegible]	75.7	E2	opary	5	0	5	6
[illegible]	78.7	S4	0	5	0	4	7
Wilno-dyr.	76.6	SW4	2	5	0	3	9
Zakopane	79.6	S2	1	10	0	7	11
Kraków	76.3	W2	mgła	7	0	5	8
Cieszyn							
[illegible]	74.2	SSW2	2	6	0	3	6
Toruń							
Bydgoszcz	75.0	cisza	opary	6	0	3	12
Chojnice							
[illegible]							
[illegible]							
[illegible]							
[illegible]	73.2	S2	mgła	4	0		7
[illegible]	69.7	cisza	4	7	1		
[illegible]	69.1	ESE4	1	7	3		
[illegible]	69.0	SW4	opary	3	3		
[illegible]	70.6	SW4	1	5	0		
[illegible]	66.9	SSE4	deszcz	10	1		
[illegible]	71.7	SW3	1	4	0		
Yarmouth	65.0	W6	deszcz	5	3		
[illegible]	66.5	W4	4	5	2		
[illegible]	69.6	SSW6	deszcz	2			
[illegible]	71.3	SSW4	3	4			
[illegible]	72.1	W6	1	4	2		6
Augshlan	75.3	cisza	opary	1	0		2
[illegible]	79.9	—"—	—"—	0	0		0
[illegible]	76.5	—"—	mgła	1	0.5		2
Bordeaux	74.8	—"—	—"—	0	0		2
[illegible]	72.4	—"—	opary	3	0		3
[illegible]	74.9	S4	2	2	0		–
Havre	74.1	SW8	3	5	0.5		–
[illegible]	76.6	[illegible]	deszcz	2	0.1		2
[illegible]	72.0	[illegible]	—"—	3	–		–
Hannover	76.6	cisza	mgła	1	0		4
[illegible]	72.6	SSW4	—"—	2	0		1
Aachen	73.4	WSW8	deszcz	3	2		3
[illegible]	72.3	WSW2	mgła	0	0		3
[illegible]	73.1	cisza	—"—	2	0		–
[illegible]	74.5	SSE4	3	4	5		0
[illegible]	73.3	ESE2	[illegible]	4	0		7
[illegible]	74.1	SW2	[illegible]		1		3
[illegible]	72.0	[illegible]	[illegible]	4	0		3
Kłajpeda	71.3	S	3	2	0		–
[illegible]							
[illegible]	77.0	SE1	1	1			
[illegible]	73.6	W4	1	0			
[illegible]	71.7	SSW2	mgła	3	0		
[illegible]	70.0	SSW2	—"—	4	0		
[illegible]	63.3	SSW2	—"—	3	0		
[illegible]	71.1	SW2	—"—	4	0.4		
[illegible]	71.9	SW2	4	2	0		

Stacja	Ciśnienie 700 mm +	Wiatr	Zachmurzenie	Temp °C	Opady mm	Temp Max	Temp Min
[illegible]	72.3	W4	4	2	0		-4
Hernösand	67.6	NW4	4	3	0		–
Haparanda	66.5	WSW2	4	1	0		-3
[illegible]	72.1	W2	4	1	0		
[illegible]	71.6	W6	4	1	0		2
[illegible]	70.7	cisza	4	1	0		1
[illegible]	72.4	S2	4	0	0		1
Ingö	58.9	NNW6	deszcz	2	2		
[illegible]	68.0	N2	—"—	4	ślad		
[illegible]	69.4	S2	4	4	0		
Utsire	70.4	NE4	4	6	0		
[illegible]	74.4	SSE6	mgła	1	0		2
[illegible]	73.8	S4	3	3	0		3
[illegible]	70.9	SSW6	4	4	0		7
[illegible]	67.7	SSE2	4	0	ślad		8
[illegible]	65.5	SW2	śnieg	5	0.2		8
Libawa	72.8	SSE4	4	10	0		1
Małnowe	76.7	S4	0	6	0		7
Dünaburg	76.7	SSE6	3	6	0		6
[illegible]	75.4	S6	0	4	0		
Jarosław	82.0	S2	0	8	0		
Odesa	78.2	[illegible]	0	6	ślad		
W. Łuki	80.0	S2	0	8	0		
Kazań	79.1	NNE	1	11	0		
[illegible]	56.1	NNW12	śnieg	-3	0.1		-6
Thorshavn	72.1	—"—	1	1	–		–
[illegible]	77.1	—"—	3	6	–		–
[illegible]							
[illegible]							
[illegible]							
[illegible]							
[illegible]	78.0	ESE4	mgła	-4	[illegible]		
[illegible]							
[illegible]							
[illegible]							
[illegible]	79.0	SSE2	4	-9			
[illegible]	79.9	cisza	4	-8	ślad	4	8
[illegible]	77.8	SW2	mgła	7	0	4	0
[illegible]	78.0	W4	opary	6	0	3	5
[illegible]	77.0	cisza	0	2	–		
[illegible]	74.3	—"—	4	7	–		
Mahon	74.9	—"—	4	10	–		
Mediolan	74.0	[illegible]	3	-2	–		
[illegible]	72.5	NW2	0	0	–		
Ancona	73.4	WNW2	[illegible]	-1	0		
[illegible]	66.0	ENE4	0	-4	0		-6
[illegible]	73.1	cisza	0	2	–		
[illegible]	75.5	NE2	mgła	4	–		
[illegible]	72.0	W6	3	8	–		
[illegible]	73.9	W4	0	13	–		
[illegible]							
[illegible]							
[illegible]							
[illegible]							
[illegible]							
[illegible]	72.0	[illegible]	0	11			
[illegible]	75.0	S2	0	6	–		
[illegible]	76.0	SSE2	0	9	–		
[illegible]							
[illegible]	(32.3)	W2	mgła	-11	0		
[illegible]							
Kahler Asten	—	WSW4	mgła	0	0		1
Fichtelberg	65.6	cisza	2	-1	0		-2

Spostrzeżenia pilotów.

Stacja	[illegible]	[illegible]	500	1000	1500	2000	2500	3000	3500	4000	4500	5000	[illegible]	[illegible]	Uwagi
[illegible]	6.50	cisza	SSW4	S12	SSE12	SSE12	SSE12	SSE12							

Ogólny stan atmosfery w dnia 24. I. 25 r. № 24ª
Obszar wysokiego ciśnienia obejmuje całą Europę wraz z półwyspami, niskie ciśnienie dopiero nad morzem Barentsa i oceanem Lodowatym.
W Polsce [illegible] pogodnie, lekki mróz.

Wydawnictwo Państwowego Instytutu Meteorologicznego w Warszawie

Édition du soir [18 h. G.M.T.]. 24.I.25. N: 24b.

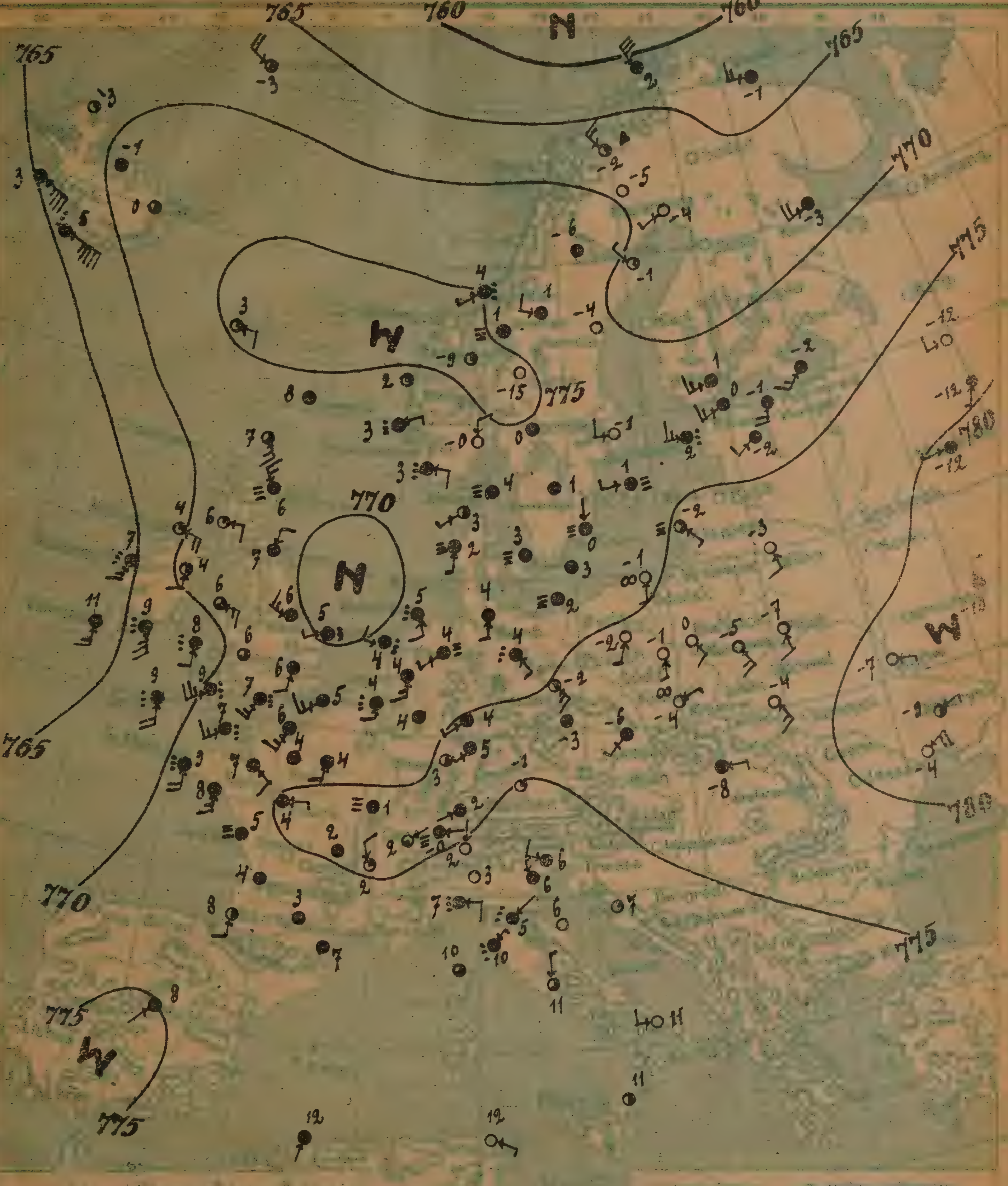

Izobary 24.I. Sobota 18 h — 24b

[illegible] Warsz. 24.I.25 r. Nº 246

Stacja	Ciśnienie 7xx mm	Wiatr	Zachmurzenie	Temp °C	Opady mm	Temp Max	Temp Min
[illegible]	77.7	SSE4	0	-3			
[illegible]	79.4	SSE4	0	-7			
[illegible]	77.0	[illegible]	0	-5			
[illegible]	75.8	SE4	0	[illegible]			
[illegible]	75.7	S2	0	-1			
[illegible]	79.5	SE6	0	4			
[illegible]	76.4	[illegible]	opary	-4			
[illegible]	75.3	SSW2	0	-2			
Gdansk	74.5	S2	opary	-1			
Lerwick	74.2	cisza	4	8			
Croydon	71.4	SSW4	4	6			
[illegible]	73.5	NW6	mgła	6			
[illegible]	70.2	E6	3	6			
[illegible]	63.3	SSE6	4	11			
[illegible]	68.8	SSE8	deszcz	9			
[illegible]	63.7	WSW2	—"—	5			
[illegible]	71.4	NNE4	4	7			
[illegible]	70.8	WNW4	deszcz	4			
De Bilt	70.2	S6	4	4			
Calais	71.7	SW6	4	5			
Brest	71.6	S8	deszcz	9			
[illegible]	74.1	SSW4	4	4			
[illegible]	75.6	cisza	mgła	1			
Rochefort	73.9	—"—	—"—	5			
[illegible]	75.1	—"—	4	2			
[illegible]	72.7	S4	2	8			
[illegible]	73.3	ESE4	4	7			
[illegible]	75.6	cisza	2	3			
[illegible]	73.0	S4	deszcz	4			
Karlsruhe	75.2	SW2	4	5			
[illegible]	73.9	SSE4	deszcz	5			
Hamburg	74.8	S2	4	4			
[illegible]	74.2	cisza	mgła	2			
Magdeburg	74.7	SE2	deszcz	4			
[illegible]	75.2	SE4	2	-2			
Löningen	73.5	SW2	mgła	4			
[illegible]	75.3	SW2	4	4			
[illegible]	74.8	cisza	1	-1			
Klaipeda	75.5	SE2	mgła	-2			
[illegible]	75.4	NE1	1	2			
[illegible]	76.6	SW1	4	2			
[illegible]	74.4	N1	0	2			
[illegible]	74.2	cisza	mgła	3			
[illegible]	73.0	—"—	—"—	4			
[illegible]	73.1	SW2	2	3			
[illegible]	74.2	S2	mgła	2			
[illegible]	74.9	cisza	4	3			

Stacja	Ciśnienie 7xx mm	Wiatr	Zachmurzenie	Temp °C	Opady mm	Temp Max	Temp Min
[illegible]	73.5	W4	0	-1			
[illegible]	70.9	cisza	0	-4			
[illegible]	68.6	SW2	0	-4			
[illegible]	74.3	W2	mgła	1			
[illegible]	74.8	cisza	4	0			
[illegible]	74.4	—"—	mgła	1			
[illegible]	75.1	—"—	4	1			
Ingö	69.0	NW12	4	2			
Kinn	74.5	cisza	1	2			
[illegible]	75.3	SW2	deszcz	4			
Utsire	73.8	ENE2	—"—	3			
[illegible]	71.6	WSW6	4	1			
[illegible]	72.9	SW6	4	0			
[illegible]	74.1	SW4	4	-2			
[illegible]	74.0	W6	deszcz	2			
[illegible]	73.9	SW6	4	-2			
[illegible]	81.6	W2	4	-12			
Kem	69.0	WSW8	4	-3			
Wologda	78.2	WSW4	0	-12			
Jarosław	78.6	SSW2	4	-12			
[illegible]	68.5	WNW8	2	-3			
[illegible]	75.4	E4	1	3			
[illegible]	72.3	cisza	2	0			
[illegible]	76.0	cisza	4	-3			
[illegible]	78.4	E2	4	-8			
[illegible]	75.0	SW1	4	8			
[illegible]	72.4	E4	deszcz	7			
[illegible]	72.3	NE1	—"—	5			
Ancona	73.1	cisza	0	6			
[illegible]	73.0	N2	2	11			
Livorno	71.9	NE2	deszcz	10			
Taranto	73.3	W4	0	11			
Messina	73.3	cisza	2	11			
Venezia	72.1	W4	4	6			
[illegible]	74.0	ESE2	4	12			
[illegible]	72.0	SSW1	4	12			

Wydawnictwo Państwowego Instytutu Meteorologicznego w Warszawie

Édition du matin [7h. G.M.T.] 25.I.25. № 25a

25.I. Niedziela 25a.

: Naogół dość pogodnie, miejscami mglisto [zwłaszcza na zachodzie kraju], umiarkowany mróz, wiatry lokalne. —

S.K.

Wydano dnia 25. I. 1925 r. o godz. 11h. 30m.

Stacja	Ciśnienie 700+	Wiatr	Zachmurzenie	Temp. °C	Opady mm	Temp. Max	Temp. Min
[illegible] miasto	78.4	SSW4	0	-6	0	-4	-7
[illegible]	79.0	SSE2	0	-9	0	-	-8
[illegible]	77.1	SE4	1	-8	0	3	-8
[illegible]	78.2	SE2	3	-11	0	-5	-13
[illegible]							
[illegible]	76.0	SE4	2	-7	0	4	-7
[illegible]	76.7	S2	1	-6	0	3	-6
[illegible]	77.9	E2	Opary	-8	0	5	-9
[illegible]	79.1	S6	0	-8	0	-0	-8
[illegible]	77.8	S2	3	-8	0	7	-9
[illegible]	76.9	WSW2	4	-6	0	3	-7
[illegible]	76.3	cisza	mgła	-6	0	2	-6
[illegible]	76.3	cisza	mgła	-6	0	2	-9
[illegible]	75.9	cisza	mgła	-1	0	3	-3
[illegible]	78.3	—"—	3	6	0		
Croydon	71.6	NE2	mgła	3	0.1		
Aberdeen	76.9	WNW2	4	2	0.2		
Holy-Head	71.3	E10	0	4	0		
[illegible]	65.6	ESE4	3	9	1		
[illegible]	66.2	ESE10	deszcz	9	6		
Yarmouth	71.8	E6	4	3	0.2		
[illegible]	74.1	ENE6	4	7	0		
Calais	70.6	SSW1	3	4	5		
Brest	67.6	SSE8	4	10	3		9
[illegible]	72.7	cisza	4	2	0		2
[illegible]	74.1	—"—	4	0	0		-0
Rochefort	70.6	ESE4	3	3	0		-
[illegible]	74.2	cisza	4	-1	0		-2
Perpignan	71.5	—"—	4	5	0		2
[illegible]	71.0	ESE4	4	5	1		5
[illegible]	64.8	cisza	4	-2	0		-3
[illegible]	73.0	SSE6	deszcz	5			
Königsberg	76.0	S2	4	-5	0		-6
Borkum	77.2	SSE2	2	5	-		
Hamburg	76.4	NE4	4	2	0		2
[illegible]	75.5	cisza	mgła	3	0		2
[illegible]	75.4	—"—	—"—	2	2		2
[illegible]	75.3	SSE4	4	-1	0.2		-3
[illegible]	75.4	W2	mgła	-2	0		-3
[illegible]	75.5	N2	—"—	2	0		2
[illegible]	76.1	cisza	—"—	-3	5		-5
Gröningen	75.3	—"—	4	0	10		-0
[illegible]							
[illegible]	74.9	SO2	4	-0	0		
[illegible]	74.2	N2	4	0	0		
[illegible]	75.9	N2	mgła	4	0		
[illegible]	76.6	NNE6	4	3	0		
[illegible]	77.0	NE4	3	2	0		
[illegible]	77.5	E2	4	1	0		
[illegible]	76.2	NNE2	mgła	4	0		

Stacja	Ciśnienie 700+	Wiatr	Zachmurzenie	Temp. °C	Opady mm	Temp. Max	Temp. Min
[illegible]	77.5	W4	4	1	0		
[illegible]	77.1	cisza	0	-1	0		
[illegible]	71.3	NW2	1	-7	0		
[illegible]	76.5	NW6	4	2	0		
[illegible]	79.4	N2	4	-1	0		
[illegible]	81.3	W4	4	-2	0		
[illegible]	78.0	cisza	mgła	2	0		
[illegible]	73.9	NW10	4	1	2		
Vardö	58.7	NNW6	śnieg	-2	2		
[illegible]	80.3	NW2	śnieg	2	ślad		
Utsire	78.8	ESE4	1	2	—"—		
Bojana	78.3	SW6	4	-3	0	-	13
[illegible]	71.5	NNW4	4	-3	3	-	4
[illegible]	75.1	NW1	1	-2	ślad	-	1
[illegible]	67.5	W10	1	-6	1	-	19
Riga	75.4	S4	4	-3	0	-	4
Libawa	75.9	S2	mgła	1	0	-	
[illegible]	71.2	SW3	4	-1			
Kijów	82.5	SE2	0	-10	0		
Kem	65.9	WNW8	4	-3			
Wołogda	74.1	NNE4	0	-16			
Jarosław	76.2	SSW2	0	-15			
[illegible]	73.3	NW2	mgła	-2	0		
[illegible]	77.8	cisza	3	6	0		
[illegible]	73.0	—"—	4	4	-		
Ołomaniec							
Stara Dala							
Koszyce							
[illegible]	74.0	cisza	4	4			
[illegible]	71.0	—"—	4	11			
S. Fernando	72.0	E4	4	10			
[illegible]	73.0	E2	3	6	2		
[illegible]	72.5	cisza	mgła	5	9		
Venezia	73.8	NE4	1	0	0		
[illegible]	74.2	N2	4	3	0		
Ancona	73.7	cisza	4	7	ślad		
Taranto	74.3	E6	1	7	0		
[illegible]	70.1	W4	2	9	0.1		
Messina	74.0	SW2	1	9	0		
[illegible]	74.0	WSW2	4	10			
[illegible]	75.0	SSW2	4	7			
[illegible]	73.0	cisza	4	6			
[illegible]	31.5	cisza	0	-15	10		

[Spostrz]eżenia pilotowe.

Stacja	[illegible]	[illegible]	[illegible]	[illegible]	[illegible]	[illegible]	[illegible]	Uwagi
Warszawa	7^{05}	SE2	SSE8	SSE5	SSE4	SSE4	S4	

Ogólny stan atmosfery w dn. 25. I. 25. N° 25

Wysokie ciśnienie nad całą Europą, niskie nad morzem Białem. – W Polsce dość pogodnie w Wielkopolsce i na Pomorzu mglisto, zrana umiarkowany mróz. –

Wydawnictwo Państwowego Instytutu Meteorologicznego w Warszawie

Édition du soir [18 h. G.M.T.] 25.I.25. N° 25 b.

Izobary 25.I. Niedziela 18 h. 25 b

Spostrzeżenia meteorologiczne z dnia ... z dn. 25.I.25 r. N° 25b

Stacja	Ciśnienie	Wiatr	Zachmurzenie	Temp.	Opady mm	Temp. Max	Temp. Min
[illegible]	78.6	SW2	1	-5			
[illegible]	78.9	SSE4	0	-2			
[illegible]	78.0	ESE2	0	-8			
[illegible]	77.4	ESE1	0	-4			
[illegible]	77.3	S2	4	-1			
[illegible]	79.4	S2	0	-4			
[illegible]	77.9	SW6	4	-4			
[illegible]	77.8	N2	4	-3			
[illegible]	76.8	SE4	4	-4			
[illegible]	79.8	S2	mgła	-1			
[illegible]	81.3	cisza	1	5			
London	72.4	ENE4	deszcz	5			
[illegible]	80.0	SE6	4	6			
[illegible]	75.9	E6	1	6			
[illegible]	69.4	ESE10	4	9			
[illegible]	67.5	W4	mgła	8			
[illegible]	75.3	E10	4	6			
[illegible]	77.4	E6	3	6			
[illegible]	77.4	E8	mgła	2			
Calais	73.7	SE4	4	3			
Brest	68.1	ESE4	deszcz	10			
[illegible]	73.1	E6	4	5			
[illegible]	73.2	cisza	mgła	-1			
[illegible]	69.6	SSE4	4	6			
[illegible]	71.8	cisza	1	1			
[illegible]	70.0	W8	4	12			
Rennes	69.9	ESE4	4	6			
Strasbourg	75.4	cisza	mgła	0			
[illegible]	75.1	E4	deszcz	4			
Königsberg	78.2	ENE4	mgła	-4			
[illegible]	78.3	E6	4	4			
[illegible]	78.3	NE4	mgła	4			
Magdeburg	77.4	NE2	deszcz	3			
[illegible]	77.1	cisza	mgła	3			
[illegible]	76.7	SE6	4	-1			
[illegible]	76.5	NNW2	4	0			
[illegible]	76.4	NNE6	1	2			
[illegible]	77.1	cisza	mgła	-2			
Hannover	77.0	—"—	4	1			
[illegible]	74.8	NE1	4	2			
Bern	75.3	N6	4	-1			
[illegible]	74.3	N4	4	2			
[illegible]	79.8	ENE6	4	3			
[illegible]	82.0	E4	1	3			
[illegible]	80.1	ENE6	3	3			
[illegible]	79.8	NE2	mgła	1			
[illegible]	78.4	ENE6	4	2			

Stacja	Ciśnienie	Wiatr	Zachmurzenie	Temp.	Opady	Temp. Max	Temp. Min
[illegible]	82.2	NNE4	0	-2			
[illegible]	80.7	cisza	0	-2			
[illegible]	73.4	W4	śnieg	-2			
[illegible]	81.4	ENE4	3	2			
[illegible]	83.3	cisza	0	-1			
[illegible]	84.9	—"—	4	-3			
[illegible]	82.6	NNE4	0	-1			
Ingö	67.9	NNW2	2	-5			
Kinn	83.4	ESE6	1	3			
[illegible]	85.0	NE2	3	2			
Ulsire	82.6	ENE4	0	4			
[illegible]	78.2	NNW4	0	-3			
Sortavala	72.5	W6	4	-3			
[illegible]	74.0	WNW6	0	-4			
[illegible]	71.3	WNW6	4	-7			
[illegible]	79.1	N4	0	-0			
[illegible]	77.7	NW4	4	-1			
[illegible]	80.1	N6	0	2			
[illegible]	74.6	WNW6	0	-3			
Kem	64.2	NW10	4	-4			
Kijów	80.4	SW4	0	-7			
Odesa	82.4	S4	0	-4			
Jarosław	68.7	SW4	4	-8			
[illegible]	71.6	SE2	deszcz	-0			
[illegible]	80.3	cisza	1	3			
[illegible]	73.0	—"—	0	3			
S. Fernando	72.0	WSW2	4	11			
[illegible]	72.0	WSW2	4	11			
Lisbona	72.0	NNW6	0	13			
[illegible]	73.3	E8	deszcz	5			
[illegible]	72.7	cisza	4	7			
Livorno	72.0	ENE4	4	9			
[illegible]	74.0	NE4	3	11			
Messina	74.2	S4	0	10			
Venezia	73.3	E4	4	7			
[illegible]	70.2	W2	4	10			
Taranto	74.4	S2	0	11			
[illegible]	79.2	ESE2	2	-2			
[illegible]	75.0	WNW2	0	12			
[illegible]	74.0	SE2	4	12			
[illegible]	73.0	SSE2	4	12			
[illegible]	65.0	S4	2	-11			

Wydawnictwo Państwowego Instytutu Meteorologicznego w Warszawie

Edition du matin [7h. G.M.T.]. 26. I. 25. N° 26 a.

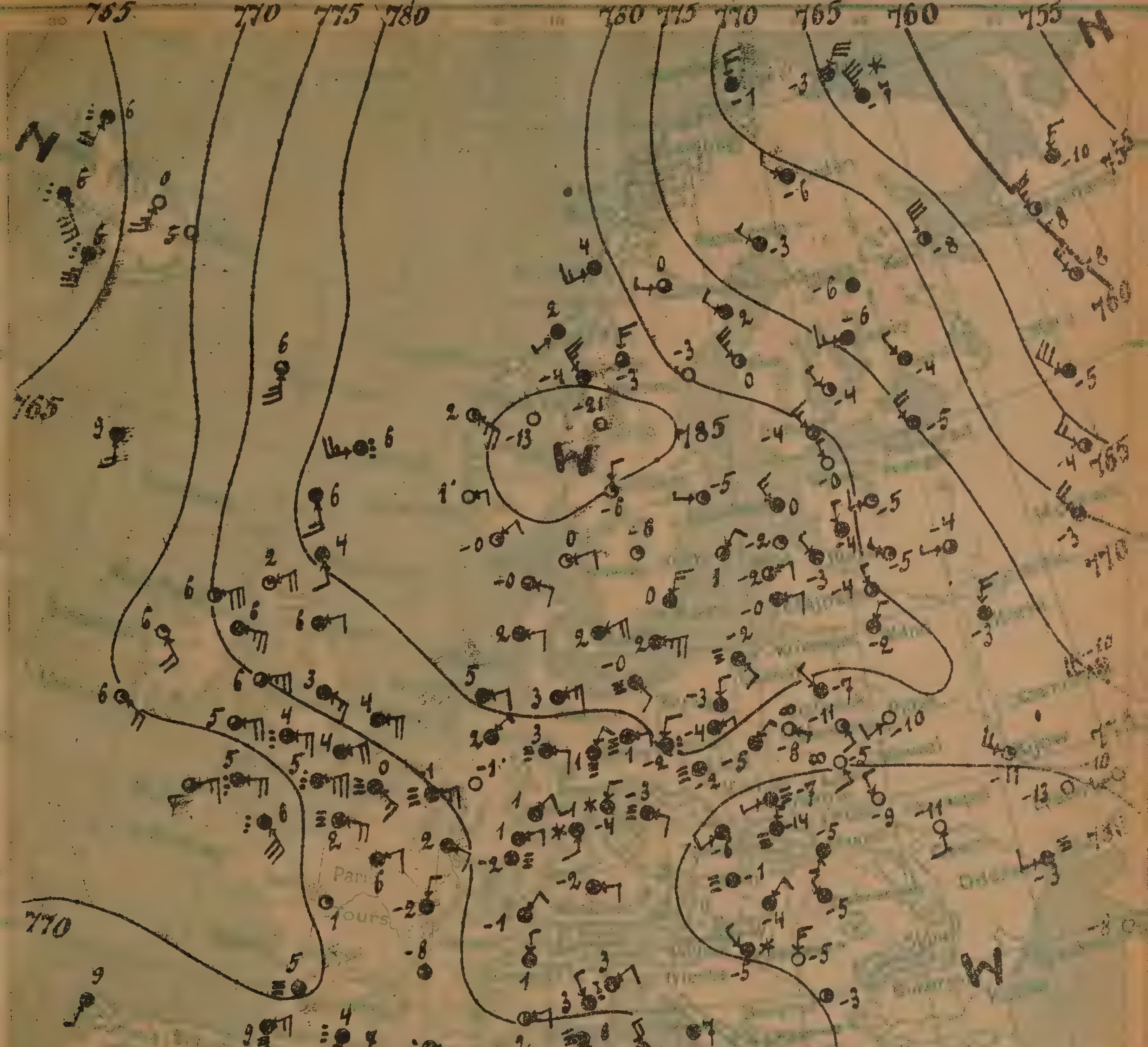

26. I. Poniedziałek

: Dość pogodnie, rano mglisto, szczególniej na zachodzie, umiarkowany mróz, słabe wiatry miejscowe. —

L. B.

26. I. 11h. 30m.

Spostrzeżenia meteorologiczne z dnia [illegible] rano [illegible]

Stacja	Ciśnienie mm	Wiatr	Zachmurzenie	Temp. °C	Opady mm	Temp. Max	Temp. Min
[illegible]	80.1	NNE?	[illegible]	-2?	0.1	-2	-5
[illegible]	79.9	SW4	0	-10	0	-	-10
[illegible]	79.5	NW1	2	-7	0	-1	-8
Brześć n/B	76.5	[illegible]	[illegible]	-11	0	1	-13
Kiwerce							
Warszawa	79.1	[illegible]	[illegible]	-6	0	-6	-8
[illegible]	79.7	NE2	4	-5	0	1	-10
[illegible]	79.1	SE2	opary	-5	0	-1	-9
[illegible]	82.1	[illegible]	0	-3	0	-1	-8
Wilno-lyr.	79.7	NNE	4	-2	0.1	0	-6
[illegible]	83.0	N2	mgła	-14	0.1	1	-15
[illegible]	80.9	WSW?	-"-	-7	0	-5	-9
[illegible]							
[illegible]	80.7	ENE?	4?	-4	ślad	-1	-4
[illegible]	83.2	ENE	[illegible]	-4	0	-	[illegible]
[illegible]	80.9	N?	[illegible]	-3	0	3	-3
[illegible]							
[illegible]							
[illegible]							
[illegible]							
[illegible]	81.0	SE?	mgła	-2	0	-2	-2
[illegible]	82.5	SW?	deszcz	8	ślad		
Croydon	74.3	ENE?	4	4	0.3		
[illegible]	80.4	SSE2	4	4	ślad		
Holy-Head	74.6	E?	2	6	0		
Valentia	70.3	E8	1	6	0		
[illegible]	68.8	ENE?	3	7?	1		
[illegible]	76.1	E3	[illegible]	6	0		
[illegible]	78.1	E?	[illegible]	5	0		
[illegible]							
[illegible]							
Calais	74.8	E?	mgła	0	0		
Tours	71.9	cisza	4?	1	0		
[illegible]	73.0	ENE4	4	6	0		
[illegible]	73.9	N?	4	-2	0		
Bordeaux	69.4	cisza	mgła	5	0		
[illegible]	72.?	—	4	-0	0		
[illegible]	71.6	NE6	mgła	9	0		
Perpignan	71.0	cisza	[illegible]	7	-		
Strasbourg	76.3	—	mgła	-2	0		
[illegible]	76.3	E3	—	-1	-		
[illegible]	78.?	E?	—	3	0.3	-	[illegible]
Borkum	80.3	E?	4	6?	-		
Hamburg	80.2	ENE?	4	3	0.1	-	[illegible]
Swinemünde	80.1	[illegible]	mgła	-3	0	-	-3
[illegible]	78.3	E2	—	1	0.2	-	1
Aachen	76.9	cisza	0	-1	0	-	-2
Breslau	78.1	—	mgła	-2	0	-	-3
Frankfurt a/M.	78.0	NE4	4	1	0	-	-
München	77.8	E?	4	-2	0	-	-4
[illegible] spodz.	80.6	E4	4	-0	0		
[illegible]							
[illegible]	76.2	NE?	4	-1?	-		
[illegible]	75.9	N?	4	3	-		
[illegible]	80.?	ENE?	4?	3	0		
[illegible]	81.4	ENE?	[illegible]	3	0		
[illegible]	82.3	E?	[illegible]	0	0		
[illegible]	81.8	E?	[illegible]	2	0		
[illegible]	82.1	E?	[illegible]	2	ślad		

Stacja	Ciśnienie mm	Wiatr	Zachmurzenie	Temp.	Opady mm	Temp. Max
[illegible]	87.7?	N?	3?	-5	0	-
[illegible]	83.8	cisza	0	-3	0	-
Haparanda	73.0	NNW?	4	-3	0.1	-
[illegible]	86.5	NE?	2	1	0	-
[illegible]	84.8	N?	1	-6	0	-
[illegible]	[illegible]	[illegible]	[illegible]	-4	0	-
[illegible]	84.?	cisza	1	-6	0	-
[illegible]	74.2?	[illegible]	6	3	0.5	
[illegible]	81.7	SW?	[illegible]	4?	0	
[illegible]	83.8	SSW?	4	2	0	
Utsire	84.0	ENE?	3	1	0	
[illegible]	78.5	NW5	3	-4	0	-
[illegible]	74.2	NW?	4	-4	0	-
[illegible]	75.3	W?	4	-6	0	-
[illegible]	77.9	NNW?	1	0	ślad	-
[illegible]	71.1	W4	4	-6	0	-
[illegible]	83.5	NW?	0	-6	0	0
[illegible]	75.3	W?	1	-5	0	-1
[illegible]	81.2	NW?	4	0	0	3
[illegible]	75.0	NW?	2	-5	0	
[illegible]	70.5	NW?	[illegible]	-3	0	
Jarosław?	65.3	NW?	3	-4	0	
Kijów	79.0	WNW?	7	-11	0	
Odesa	80.5	WNW?	mgła	-3	ślad	
Reykjavik	80.?	[illegible]	[illegible]	6		
[illegible]	79.3	S?	3	5	0	
[illegible]	74.3	cisza	0	6	0	
[illegible]	80.?	NW?	4	-3	0	
[illegible]	77.3	ENE?	4?	-2	0	-
[illegible]	78.?	WNW?	7	-5	0	-
[illegible]	79.?	NW?	4	-4	0	-
[illegible]	79.?	[illegible]	mgła	-3	ślad	-
[illegible]	[illegible]	[illegible]	mgła	-4	—×—	-
[illegible]	81.6	[illegible]	4	-5	0	-
[illegible]						
[illegible]	80.9	[illegible]	[illegible]	-5	0	-
Bratislava	80.8	cisza	mgła	-7	0	-
[illegible]	80.?	NE?	4	-4	ślad	-4
Debreczen	80.8	NW?	4	-5	0	-3
[illegible]	80.7	N?	opary	-5	0	-2
[illegible]	73.5	cisza	3	5?	-	
[illegible]	72.0	SE	4	9	-	
S.Fernando	78.0	NNE?	4	10	-	
[illegible]	75.0	E?	2	2	-	
[illegible]	73.?	S?	mgła	5	0.5	-
[illegible]	71.7	[illegible]	deszcz	8	0.5	-
[illegible]	75.?	SSE?	—	8	7	-
[illegible]	75.?	S?	6	6	-	-
[illegible]	75.?	E?	opary	9	1	
[illegible]	75.?	[illegible]	deszcz	3	3	
[illegible]	75.0	NW?	mgła	4	0.1	
[illegible]	80.?	[illegible]	2	3		
[illegible]						
[illegible]	81.7?	cisza	0	-8	0	1
[illegible]						
[illegible]						
[illegible]	77.?	[illegible]	3	11		
[illegible]	73.?	[illegible]	0?	7	-	
[illegible]	77.3	[illegible]	0	7	-	
[illegible]	73.?	WNW?	0	-16	0	

Spostrzeżenia pilotowe

Stacja	[illegible]	[illegible]	[illegible]	[illegible]	[illegible]	[illegible]	[illegible]	[illegible]	[illegible]	[illegible]	3000	4000	[illegible]	[illegible]	[illegible]
Warszawa	710	cisza	SSE3	E?	ENE?	E5	E11	E?	—	—	—	—	—	—	—

Ogólny stan pogody w dniu 26.I.1925 [illegible]
Obszar [illegible] [illegible] [illegible], [illegible] Karpaty [illegible], [illegible] [illegible] Wielkopolski, Małopolski [illegible] [illegible] z mgłą,
temperatura [illegible]

Wydawnictwo Państwowego Instytutu Meteorologicznego w Warszawie

Édition du soir [18 h. G. M. T.]. 26. I. 25. N: 26 b.

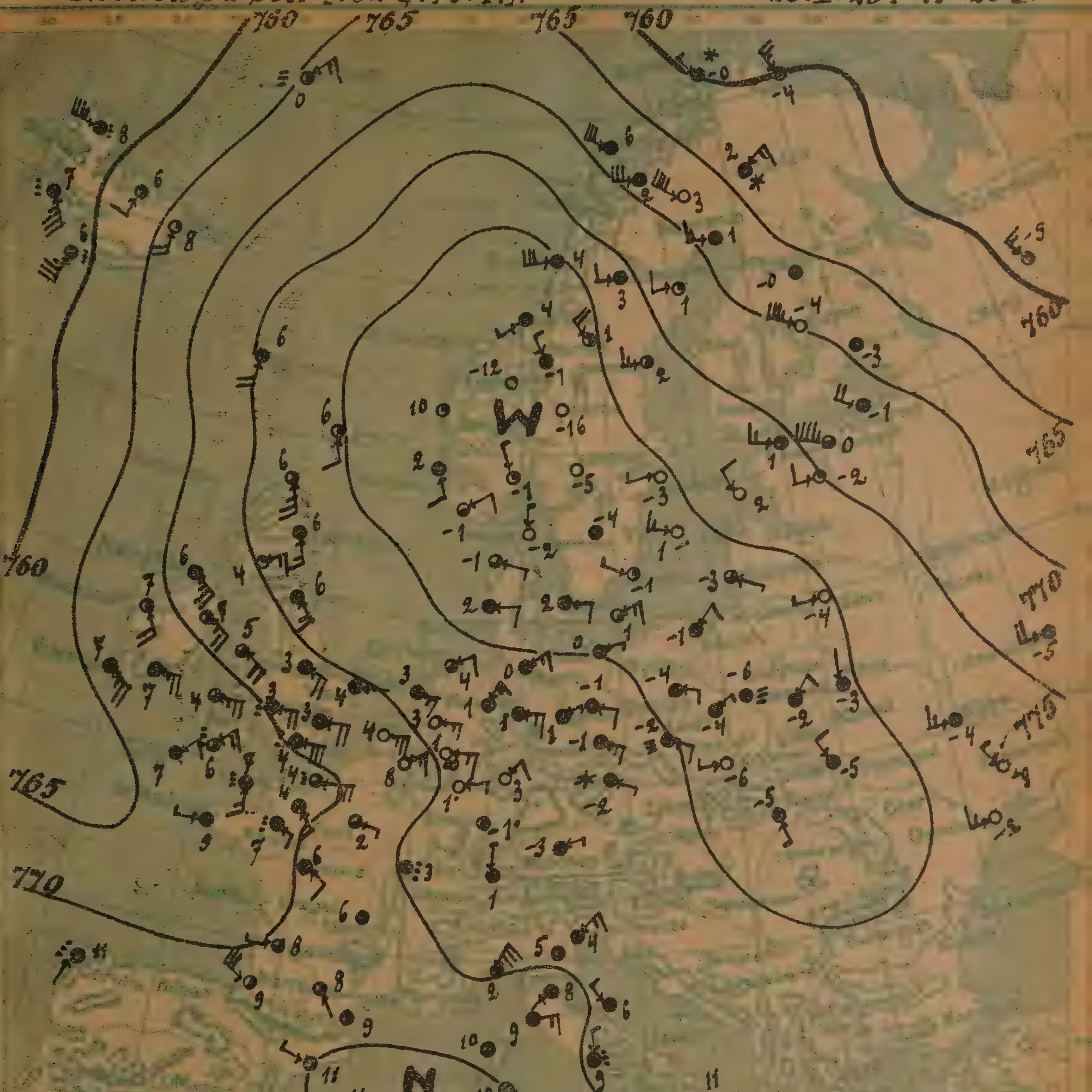

Warszawa **Izobary** 26. I. Poniedziałek 18 h. 26 b.

Przewidywany

Spostrzeżenia meteorologiczne z dnia [illegible] 25.I.25 r. Nº 25[illegible]

Stacja	Ciśnienie	Wiatr	Zachmurzenie	Temp. °C	Opady mm	Temp. Max. Min.
[illegible]	80.1	[illegible]	[illegible]	[illegible]		
[illegible]	80.4	[illegible]	[illegible]	[illegible]		
[illegible]	[illegible]	[illegible]				
[illegible]	81.[illegible]	[illegible]	[illegible]			
[illegible]	81.0	NE2	4	4		
[illegible]	82.7	[illegible]	4	[illegible]		
[illegible]	81.3	W2	0	-6		
[illegible]	81.1	E4	4	-11		
[illegible]	81.0	NE4	4	-1		
[illegible]	79.8	SSE4	2	6		
Croydon	79.4	E6	4	3		
[illegible]	77.8	SSE6	4	6		
[illegible]	71.8	ESE8	3	[illegible]		
[illegible]	66.8	ESE10	4	[illegible]		
[illegible]	67.5	NE4	4	7		
[illegible]	74.7	E8	4	4		
[illegible]	77.4	SE6	4	[illegible]		
[illegible]	77.3	ESE6	4	3		
[illegible]	73.7	E10	0	[illegible]		
Tours	71.2	ESE4	4	6		
Brest	67.0	N2	4	9		
[illegible]	71.9	ESE2	3	2		
[illegible]	76.2	cisza	deszcz	3		
Perpignan	71.9	—"—	4	9		
[illegible]	71.7	—"—	4	6		
Biarritz	74.0	WNW12	2	9		
Rennes	68.4	ESE6	deszcz	7		
[illegible]	75.2	cisza	2	-1		
[illegible]	76.0	ENE6	0	8		
Magdeburg	79.9	ENE2	4	1		
[illegible]	79.1	ENE4	3	4		
[illegible]	79.7	ENE6	4	0		
[illegible]	80.0	ENE2	4	0		
[illegible]	79.5	ESE4	4	-1		
[illegible]	78.2	ESE6	4	-1		
Breslau	79.3	ESE4	mgła	-2		
Frankfurt a/M.	76.8	NE4	0	[illegible]		
München	77.5	ENE2	4	[illegible]		
Kłajpeda	81.8	ESE2	3	-3		
[illegible]	—	N2	4	1		
[illegible]	81.7	E4	4	2		
[illegible]	82.1	N2	0	-2		
[illegible]	81.8	ESE2	3	-1		
[illegible]	81.0	E4	4	2		
[illegible]	81.3	ENE6	1	1		

Stacja	Ciśnienie	Wiatr	Zachmurzenie	Temp. °C	Opady	Temp.
[illegible]	80.1	W2	0	-3		
[illegible]	76.4	W6	2	2		
[illegible]	67.5	W6	4	1		
[illegible]	80.8	WNW6	0	1		
[illegible]	82.8	cisza	[illegible]	-5		
[illegible]	81.7	NW2	4	-1		
[illegible]	82.3	cisza	4	-4		
[illegible]	68.9	WNW12	4	6		
[illegible]	80.0	W12	4	4		
[illegible]	82.2	SW2	4	4		
Utsire	82.3	SE4	4	2		
[illegible]	67.8	cisza	4	-3		
[illegible]	69.0	WNW14	0	-4		
Kajana	66.0	cisza	4	-0		
[illegible]	59.2	NE6	śnieg	2		
[illegible]	75.9	WNW6	4	1		
[illegible]	74.7	W4	0	-2		
[illegible]	73.3	NW4	0	2		
[illegible]	73.1	WNW8	4	-1		
Kijów	78.1	W6	4	-4		
Odesa	77.8	W6	0	-2		
Elisawetgrad	77.5	NW2	0	-9		
Kursk	72.8	W8	4	-5		
[illegible]	65.6	NE6	mgła	0		
[illegible]	75.2	S8	4	6		
[illegible]	66.2	S8	1	8		
[illegible]	79.1	ESE2	śnieg	-2		
[illegible]	81.0	SSE2	4	-5		
[illegible]	72.0	SSW1	deszcz	11		
Barcelona	70.0	WNW2	4	11		
[illegible]	75.3	NNE12	4	2		
[illegible]	73.9	SW1	4	8		
Livorno	73.0	E6	4	9		
[illegible]	75.7	N2	deszcz	9		
Messina	76.1	S4	1	11		
Taranto	77.2	SSE4	1	11		
[illegible]	70.3	SE6	4	10		
Venezia	75.9	NE6	4	4		
[illegible]	76.0	cisza	4	11		
Tanger	74.6	NW2	4	12		
[illegible]	72.0	S4	4	11		

AB.

Spostrzeżenia pi[illegible]

Wydawnictwo Państwowego Instytutu Meteorologicznego w Warszawie

Édition du matin [7h. G. M. T.] 27. I. 25. N°27a

27. I. Wtorek 1925

Lekki mróz, zachmurzenie duże, miejscami mgła, słabe wiatry lokalne. —

W. N.

Wydano dnia 27. I. 1925 r. o god. 11h

Spostrzeżenia meteorologiczne z [illegible] rano

Stacja	Ciśnienie 700 mm	Wiatr	Zachmurzenie	Temp °C	Opady mm	Temp Max	Temp Min
[illegible]	[illegible]	Wr 4	[illegible]	[illegible]			
[illegible]	78.9	W2	4	[illegible]	[illegible]		
[illegible]	78.6	SW2	4	4	0	[illegible]	-4
[illegible]	78.2	WNW4	4	[illegible]	0	[illegible]	[illegible]
Kiwerce							
Warszawa	[illegible]	cisza	mgła	6	[illegible]		
Łódź	[illegible]	SE2	4	-4	[illegible]		
[illegible]	[illegible]	E2	4	-4	0	[illegible]	-6
[illegible]	81.7	WSW4	4	-5	0	-3	-7
[illegible]	77.3	W4	4	-5	0	-1	-5
[illegible]	79.1	S2	4	-7	0	-3	-14
[illegible]	79.7	NE4	4	-6	0	-3	-9
[illegible]							
[illegible]	78.5	ESE4	4	-5	0	-2	-5
[illegible]							
[illegible]	77.7	W2	4	-2	0	-1	-5
[illegible]							
[illegible]							
[illegible]							
[illegible]							
[illegible]	78.2	SW4	mgła	-3	0	1	-3
[illegible]	74.3	ESE4	deszcz	4	1		
[illegible]wyden	67.7	ENE6	—"—	2	ślad		
[illegible]	73.7	SSE8	3	5	2		
Holy-Head	67.3	E6	1	3	0		
Valentia	62.0	E6	deszcz	7	3		
[illegible]	64.2	E6	—"—	7	4		
[illegible]	70.3	E10	4	4	0		
[illegible]	70.9	SE6	4	4	0		
[illegible]	72.0	ESE4	mgła	-2	–		
[illegible]	73.4	E2	2	0	–		
[illegible]	67.8	ESE6	3	-0	0	–	
Perpignan	72.2	cisza	0	2	0	–	1
[illegible]	63.4	ESE2	deszcz	4	4	–	1
[illegible]	71.4	cisza	mgła	2	1	–	2
Rochefort	68.3	SSE10	4	7	1	–	–
[illegible]	71.2	S4	3	3	0	–	-3
Bordeaux	63.5	SSE1	3	3	2	–	[illegible]
[illegible]	70.0	SSE4	deszcz	8	2	–	6
[illegible]	72.6	cisza	mgła	-7	1	–	-2
[illegible]	70.0	SE4	1	-1	–	–	
Swinemünde	73.6	E4	4	-2	0	–	-2
[illegible]	73.8	E6	4	2	–	–	
Hamburg	75.5	E4	mgła	-3	0	–	-3
[illegible]	76.4	SSE8	4	-2	0	–	-3
[illegible]	76.3	E4	śnieg	-2	ślad	–	-4
[illegible]	75.5	SSE10	3	-5	0	–	-6
Breslau	76.4	SSE4	4	-4	ślad	–	-5
[illegible]	73.6	ESE4	4	0	0	–	-0
[illegible]	74.4	E4	śnieg	-5	1	–	-5
[illegible]	77.9	NW6	4	1	0	–	–
[illegible]							
[illegible]	74.0	NE1	4	-1	–		
[illegible]	75.2	W1	0	6	…		
[illegible]	77.0	ENE4	4	0	0		
[illegible]	76.6	cisza	4	-1	0		
[illegible]	77.9	ESE4	4	-1	0		
[illegible]	76.2	E2	3	3	0		
[illegible]	76.2	E6	4	1	0		

Stacja	Ciśnienie 700 mm	Wiatr	Zachmurzenie	Temp °C	Opady mm	Temp Min
[illegible]	76.1	N2	1	-0	0	–
[illegible]	72.5	cisza	1	2	0	–
[illegible]	65.0	WSW4	1	1	0	–
[illegible]	76.3	NW2	3	1	0	–
[illegible]	77.4	cisza	0	-10	0	–
[illegible]	77.4	—"—	mgła	-1	2	–
[illegible]	78.1	SW2	4	-3	0	–
[illegible]	67.4	NW10	deszcz	5	0.2	
[illegible]	75.8	SW6	4	4	ślad	
[illegible]	76.9	SW4	4	3	0	
Utsire	77.3	SE2	1	-0	0	
[illegible]	70.3	NW6	1	1	0	–
[illegible]	61.8	WSW4	4	2	[illegible]	–
[illegible]	64.8	W6	0	-0	0	–
[illegible]	70.1	W10	0	0	ślad	–
[illegible]	61.0	WNW8	4	2	0.6	–
Riga	74.5	W8	4	1	0	–
Libawa	75.1	WNW6	4	1	0	–
Dünaburg	74.3	W8	4	-1	0	–
[illegible]	65.8	WNW8	4	-0	0	
Kursk	72.1	WNW8	1	-8	–	
Kijów	77.6	W6	2	-7	–	
Odesa	78.3	WNW8	mgła	-7	-	
Elisawetgrad	77.2	NW4	0	-7	–	
[illegible]	61.7	WSW2	mgła	0	0	
[illegible]	69.8	S10	4	6	–	
[illegible]	59.3	cisza	deszcz	7	–	
[illegible]	77.2	SE9	grad	-4	–	
[illegible]						
Innsbruck						
[illegible]						
[illegible]	76.6	SE8	4	-4	0	
[illegible]	76.2	ESE6	4	-7	0	
[illegible]						
[illegible]						
[illegible]						
[illegible]						
Kaposvár	78.8	SE4	4	-4	–	
[illegible]						
[illegible]	75.0	E2	mgła	2	–	
[illegible]	70.0	W2	4	11	–	
S. Fernando	73.0	cisza	2	6	–	
[illegible]	74.2	ENE6	4	4	3	
[illegible]	74.2	SE1	mgła	7	1	
Livorno	74.0	W6	4	10	–	
[illegible]	75.0	ESE4	4	8	–	
Messina	76.1	S4	1	10	–	
Venezia	76.0	N4	deszcz	4	5	
[illegible]	70.5	SE4	4	10	–	
Milano	77.9	cisza	deszcz	2	4	
[illegible]	62.6	E1	0	–		
[illegible]						
[illegible]						
[illegible]						
[illegible]						
[illegible]	75.0	N2	deszcz	11		
Oran	–	cisza	2	7		
Tanger	74.0	—"—	2	7	-	
[illegible]						
[illegible]	(30.6)	SW10	mgła	-10	[illegible]	
[illegible]						

Spostrzeżenia pilotowe.

Stacja	[illegible]	[illegible]	[illegible]	1000	1500	2000	2500	3000	3500	4000	4500	5000	[illegible]	[illegible]	Uwagi
[illegible]	7??	SW3	SW3	–		–	–	–	–	–	–	–	–	–	—
[illegible]	7??	NNE4	ESE3	SSW3	SW3	–	–	–	–	–	–	–	–	–	—

Ogólny stan atmosfery w dniu 2?.I.2?. №27?

[illegible] wysokiego ciśnienia ze środkiem nad Węgrami rozciąga się od morza [illegible] do Europy południowo-wschodniej, niskie ciśnienie nad Rosją [illegible], Islandją, morzem Barentsa i nad [illegible]. W Polsce pochmurno, miejscami mglisto, temperatura od -2° do -7°.

Wydawnictwo Państwowego Instytutu Meteorologicznego w Warszawie

Édition du soir [18 h. G. M. T.]. 27. I. 1925. N° 27.

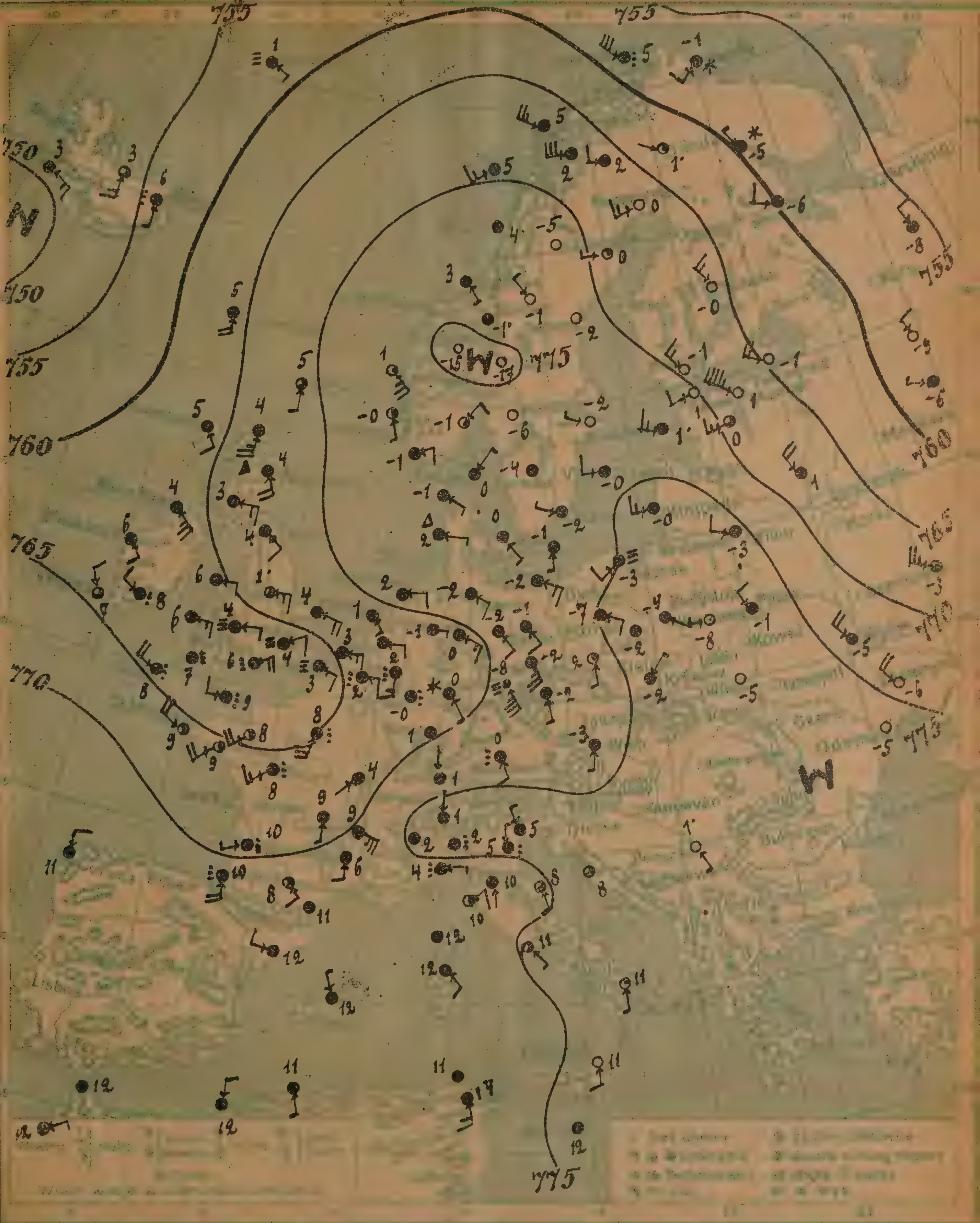

Izobary 27. I. Wtorek 18 h.

Spostrzeżenia meteorologiczne z dnia [illegible] 27 [illegible]

Stacja	Ciśnienie	Wiatr	Zachmurzenie	Temp °C	Opady mm	Temp Max	Temp Min
[illegible]	75.1	WNW4	4	3			
[illegible]	75.6	NNW4	4	-1			
[illegible]							
[illegible]	76.5	W2	0	-8			
Kiwerce							
Warszawa	76.6	ESE1	4	-4			
Łódź	75.8	cisza	4	-2			
Lublin							
Lwów	76.2	cisza	0	-5			
[illegible]	76.0	NE2	4	-2			
[illegible]	75.9	ESE4	4	-7			
[illegible]	75.0	SW4	mgła	-3			
[illegible]	60.0	S2	3	5			
[illegible]	63.2	SE4	4	5			
[illegible]	68.1	SSE	grad	4			
[illegible]	64.5	E4	4	6			
[illegible]	64.8	NNW4	3	7			
[illegible]	64.0	WNW2	deszcz	8			
[illegible]	67.1	ESE3	4	4			
[illegible]	68.9	SE4	4	4			
[illegible]	68.3	SE4	4	1			
[illegible]	66.6	E4	4	3			
[illegible]	69.7	ESE4	mgła	3			
[illegible]	65.5	WNW2	2	9			
[illegible]	64.9	SSW3	deszcz	3			
[illegible]	69.0	SW1	4	4			
Bordeaux	68.9	WSW2	deszcz	10			
[illegible]	69.1	S2	4	9			
[illegible]	70.5	S4	deszcz	10			
[illegible]	64.5	SW3	2	8			
Strasbourg	69.5	cisza	4	1			
Bruxelles	66.3	E4	deszcz	2			
[illegible]	69.5	ESE4	4	0			
[illegible]	72.3	E4	4	2			
[illegible]	71.6	ESE4	4	-2			
Swinemünde	72.8	ESE6	4	-2			
Berlin	72.0	SE4	4	-1			
[illegible]	72.3	SSE10	4	-2			
[illegible]	74.0	S2	1	-			
[illegible]	69.8	SE2	śnieg	0			
[illegible]	72.6	SSE4	deszcz	3			
[illegible]	75.7	E6	4	-6			
[illegible]	71.9	N4	4	1			
[illegible]	75.6	N1	4	1			
[illegible]	72.6	SE2	4	0			
[illegible]	72.3	NE2	4	0			
[illegible]	71.7	ESE2	4	-1			
[illegible]	70.8	E2	burza	2			
[illegible]	72.4	S2	4	-1			

Stacja	Ciśnienie	Wiatr	Zachmurzenie	Temp °C	Opady mm	Temp Max	Temp Min
Sztokholm	73.3	WNW2	0	-2			
[illegible]	70.6	cisza	0	-2			
Haparanda	66.0	WSW6	0	0			
[illegible]	73.6	W4	4	-0			
[illegible]	73.3	cisza	0	-6			
[illegible]	73.3	"	4	-1			
[illegible]	73.8	"	4	-4			
[illegible]	67.5	WNW10	4	5			
[illegible]	72.9	cisza	4	4			
[illegible]	72.8	SE2	4	3			
Utsire	72.2	SSE2	2	-0			
[illegible]	69.2	NW5	0	-1			
[illegible]							
[illegible]	65.5	NW6	0	-0			
[illegible]							
[illegible]	61.9	WNW2	1	1			
[illegible]	70.1	W4	0	1			
[illegible]	67.5	W6	3	0			
[illegible]	72.2	WNW6	4	1			
[illegible]	64.3	WNW8	0	-1			
Jarosław	57.1	WNW2	4	-6			
Kijów	74.0	NW8	4	-5			
Odesa	77.2	cisza	0	-5			
Kem	59.7	WNW4	4	-6			
[illegible]	57.8	ESE2	mgła	1			
[illegible]	64.4	S8	4	5			
[illegible]	56.4	S2	deszcz	6			
[illegible]	74.0	S2	4	-3			
[illegible]							
Innsbruck							
Klagenfurt							
[illegible]	74.0	SSE2	4	-2			
[illegible]							
[illegible]							
[illegible]							
[illegible]							
[illegible]							
[illegible]							
[illegible]							
Barcelona	72.6	W4	4	12			
[illegible]	71.0	N4	4	11			
Mahon	72.6	NNW2	4	12			
[illegible]	74.7	E2	deszcz	4			
[illegible]	74.0	S1	4	10			
Ancona	74.9	SSE2	3	8			
[illegible]	77.6	SE2	3	11			
Messina	76.2	S4	0	11			
Taranto	76.3	S2	1	11			
[illegible]	70.9	SE4	4	12			
Zara	76.1	cisza	3	8			
[illegible]	77.3	SE2	0	1			
[illegible]							
[illegible]							
[illegible]							
[illegible]							
[illegible]	76.0	cisza	4	12			
[illegible]	74.0	S6	4	14			
[illegible]	74.0	SSE2	4	11			
[illegible]							
[illegible]							
[illegible]							
Fichtelberg	62.0	SSE12	mgła	-8			

Spostrzeżenia pilotowe.

[illegible]	[illegible]	[illegible]	500	[illegible]	1500	2000	2500	3000	3500	4000	4500	5000	[illegible]	[illegible]	Uwagi
[illegible]															

Wydawnictwo Państwowego Instytutu Meteorologicznego w Warszawie

Édition du matin [7 h. G.M.T.]. 28. I. 25. N° 28a.

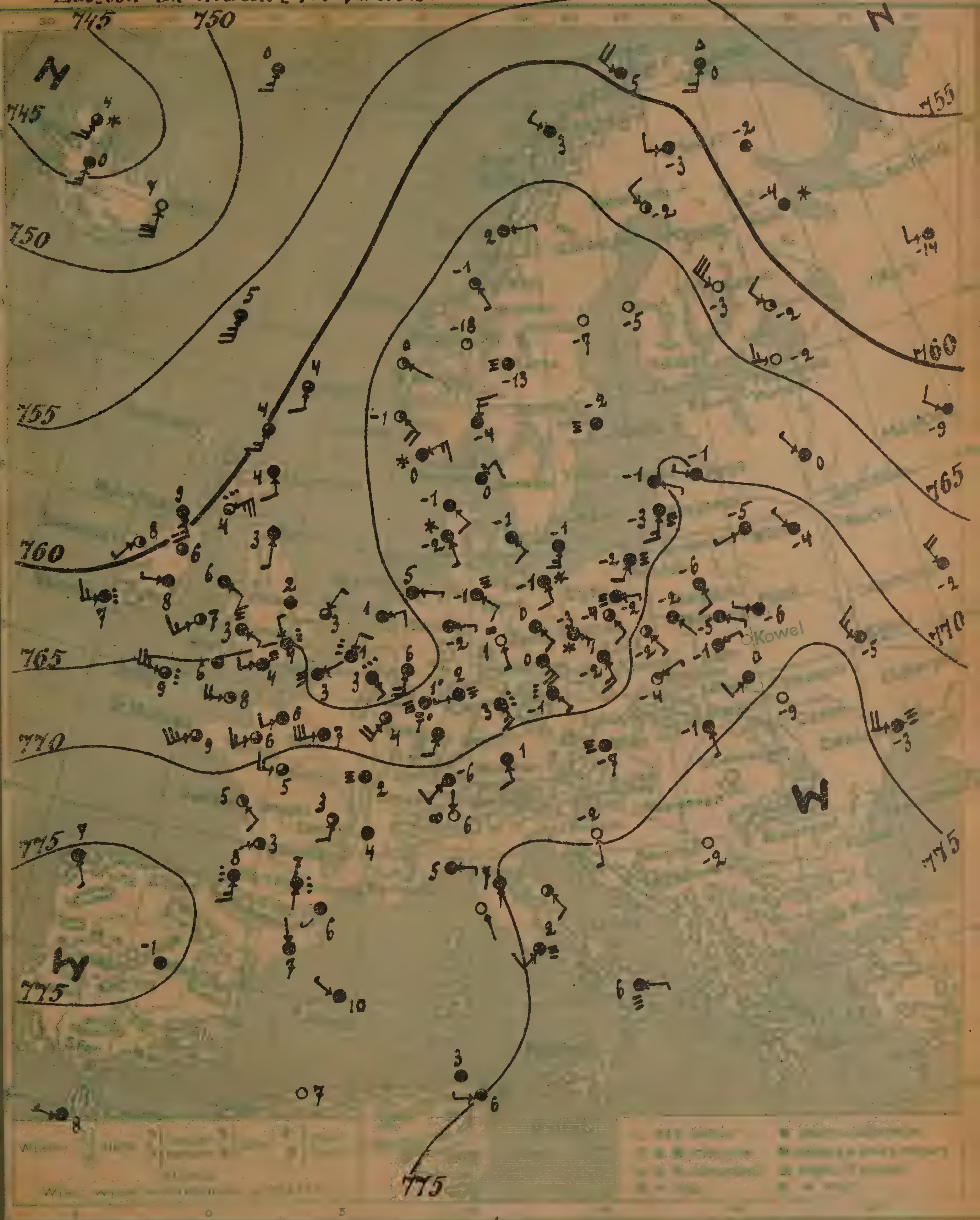

Warszawa 28. I. Środa 28a

Przewidywania: przeważnie pochmurno i mglisto, miejscami opad [śnieg potem deszcz], odwilż, obrót wiatru przez S do SW, w górach wiatr halny. StB.

28. I. 1925 r. o godz. 11 h.

Spostrzeżenia meteorologiczne z dnia dzisiejszego rano 28. I. 25 r. Nº 28a

Kraj	Stacja	Ciśnienie 7..mm	Wiatr	Zachmurzenie	Temp. °C	Opady mm	Temp. Max	Temp. Min
Polska	Wilno-uniw.	72.4	WSW2	4	-5	0	-3	-5
	Pinsk	71.4	WNW2	4	-6	0	--	-7
	Białystok	71.9	SSE4	4	-6	0	-3	-7
	Brześć n/B	71.5	ESE2	4	-5	0	-2	-10
	Kiwerce							
	Warszawa	71.4	SE1	4	-2	0	-2	-4
	Łódź	71.0	SE2	3	-2	0	-1	-3
	Lublin	71.0	ENE2	4	-1	0	-4	-6
	[illegible]	74.1	SW4	4	0	0	0	-7
	Wilno-dyr.	72.0	W4	mgła	-5	0	-1	-6
	Zakopane							
	Kraków	71.9	ENE2	1	-4	0	-1	-3
	Cieszyn							
	Poznań	69.5	SE4	3	-4	0	-1	-6
	[illegible]							
	[illegible]	69.5	E2	mgła	-2	0	-1	-5
	Choinice							
	Tczew							
	Hel							
	Puck							
	[illegible]	69.8	SSW4	mgła	-2	0	-2	-4
A[illegible]	[illegible]	62.2	S4	3	4	2		
	[illegible]sod P.	57.0	SW2	1	8	2		
	Aberdeen	62.4	S4	4	4	ślad		
	[illegible]	62.2	SE4	4	6	1		
	Valentia	60.6	WSW6	deszcz	7	3		
	[illegible]	65.3	W10	—"—	9	2		
	Yarmouth	64.8	NE2	3	3	0		
	[illegible]	63.7	S2	4	3	0		
[illegible]ol.	Helder	63.9	E4	4	1	—		
	[illegible]	62.9	NNE4	deszcz	1	—		
[illegible]	Calais	63.2	ENE1	mgła	3	2	—	—
	Brest	68.3	WSW11	3	9	0	—	9
	Paris	66.1	WSW12	4	7	6	—	7
	[illegible]	71.4	cisza	mgła	2	1	—	2
	Rockefort	72.7	SE4	2	5	0	—	—
	Clermont	71.2	S4	2	3	0	—	-3
	[illegible]	73.8	S6	deszcz	8	14	—	—
	Rennes	69.0	WSW6	2	6	0	—	5
	[illegible]	67.9	SSW4	4	7	1	—	0
	[illegible]	62.0	SE2	deszcz	3	—	—	—
Niemcy	Löningen	63.8	E2	4	-2	0	—	-1
	Borkum	66.3	E2	4	5	0	—	6
	[illegible]	65.3	ESE4	mgła	-1	0	—	-2
	Swinemünde	65.9	SSE4	śnieg	-1	—	—	—
	Berlin	65.8	SE4	4	0	ślad	—	-2
	Dresden	67.1	SE10	4	-0	0	—	-3
	Breslau	69.3	SSE6	deszcz	-4	ślad	—	-4
	[illegible]	65.5	WSW2	mgła	2	4	—	1
	München	70.7	SSE4	4	1	7	—	-0
Kł.	Klajpeda	67.7	S6	mgła	-3	0	—	—
	[illegible]							
	[illegible]	71.5	SW4	4	6	—		
	Lugano	74.7	N1	mgła	2	—		
Dania	Kjöbenhavn	65.6	SE4	4	-1	0		
	Skagen	66.8	NE4	4	0	0		
	Hanstholm	55.9	ESE4	4	-1	0		
	[illegible]	65.1	SE2	śnieg	-2	1		
	[illegible]	67.0	S6	4	-1	0		

Kraj	Stacja	Ciśnienie mm	Wiatr	Zachmurzenie	Temp. °C	Opady mm	Temp. Max
[illegible]	[illegible]	58.0	cisza	mgła	-2	--	
	[illegible]						
	[illegible]	—	E1	0	-2	—	
	[illegible]						
	[illegible]						
	[illegible]						
	[illegible]						
[illegible]	[illegible]	64.2	WNW4	4	3	1	
	[illegible]	66.6	E2	4	2	0	
	[illegible]	66.7	SE2	1	-1	0	
	Utsire	66.3	SE8	1	-1	0	
Finlandja	Helsinki						
	Sortavala	72.7	NW4	1	-2	0	-
	[illegible]	69.4	NW12	0	-3	0	-
	[illegible]	66.5	NE1	0	-5	ślad	-
	[illegible]	62.8	W4	4	-3	0	-
Estonja	[illegible]						
	[illegible]						
	Filsand						
Rosja	[illegible]	64.4	W6	0	-3	0	
	Jarosław	60.4	WNW4	4	-9	2	
	Kijów	72.9	NW6	4	-6	0	
	Odessa	74.7	W8	mgła	-7	ślad	
	Kem	58.0	cisza	śnieg	-4	2	
	[illegible]	54.0	S6	krapy	0	0.5	
	[illegible]	56.6	S10	4	5	—	
	[illegible]	47.0	S12	0	7	—	
Austrja	[illegible]	72.9	cisza	mgła	-2	—	
	Feldkirch						
	[illegible]						
	Klagenfurt						
Czechosłowacja	[illegible]	70.0	SE2	deszcz	-1	—	
	Eger (Cheb)°						
	[illegible]						
	[illegible]						
	[illegible]	75.0	SSE2	4	-1	—	
[illegible]	[illegible]						
	[illegible]						
	[illegible]						
[illegible]	[illegible]	75.0	cisza	4	-1	—	
	Coruna	75.0	SSE2	4	7	—	
	Mahon	73.0	WNW2	4	10	—	
[illegible]	[illegible]	73.6	E2	4	5	—	
	[illegible]	75.0	S1	4	9	—	
	Ancona	76.2	SE4	3	—	2	
	[illegible]	75.0	SW4	mgła	2	—	
	Taranto	76.0	E2	—"—	6	—	
	[illegible]						
	Maddalena						
	Palermo						
[illegible]	[illegible]	75.0	cisza	0	-2	—	
	[illegible]						
	[illegible]						
	Zagreb	74.4	S2	mgła	-2	0	
	[illegible]						
	[illegible]						
[illegible]	Tunis	75.0	W2	4	6	—	
	Alger	74.0	cisza	0	7	—	
[illegible]	[illegible]						
	[illegible]	(31.1)	S10	0	-9	[illegible]	-
	[illegible]						
	Fichtelberg	58.9	WSW12	mgła	-3	2	
	Kahler Asten	—	SSW6	—"—	-2	0	

Spostrzeżenia pilotowe.

Miejsce															Uwagi
[illegible]	7[illegible]	SE1	S4	S7	—	—	—	—	—	—	—	—	—	—	—
Kraków	7[illegible]	cisza	SW4	W2	NE3	NW3	—	W5	—	W4	—	—	4200	—	—

Ogólny stan atmosfery w dniu 28. I. 25 r. Nº 28a
Wysokie ciśnienie nad Rosją, Polską i południową Europą, niskie nad Islandją. W Polsce przeważnie chmurno, przymrozki.

Wydawnictwo Państwowego Instytutu Meteorologicznego w Warszawie

Édition du soir [18 h. G. M. T.]. 28. I. 25. N: 28 b.

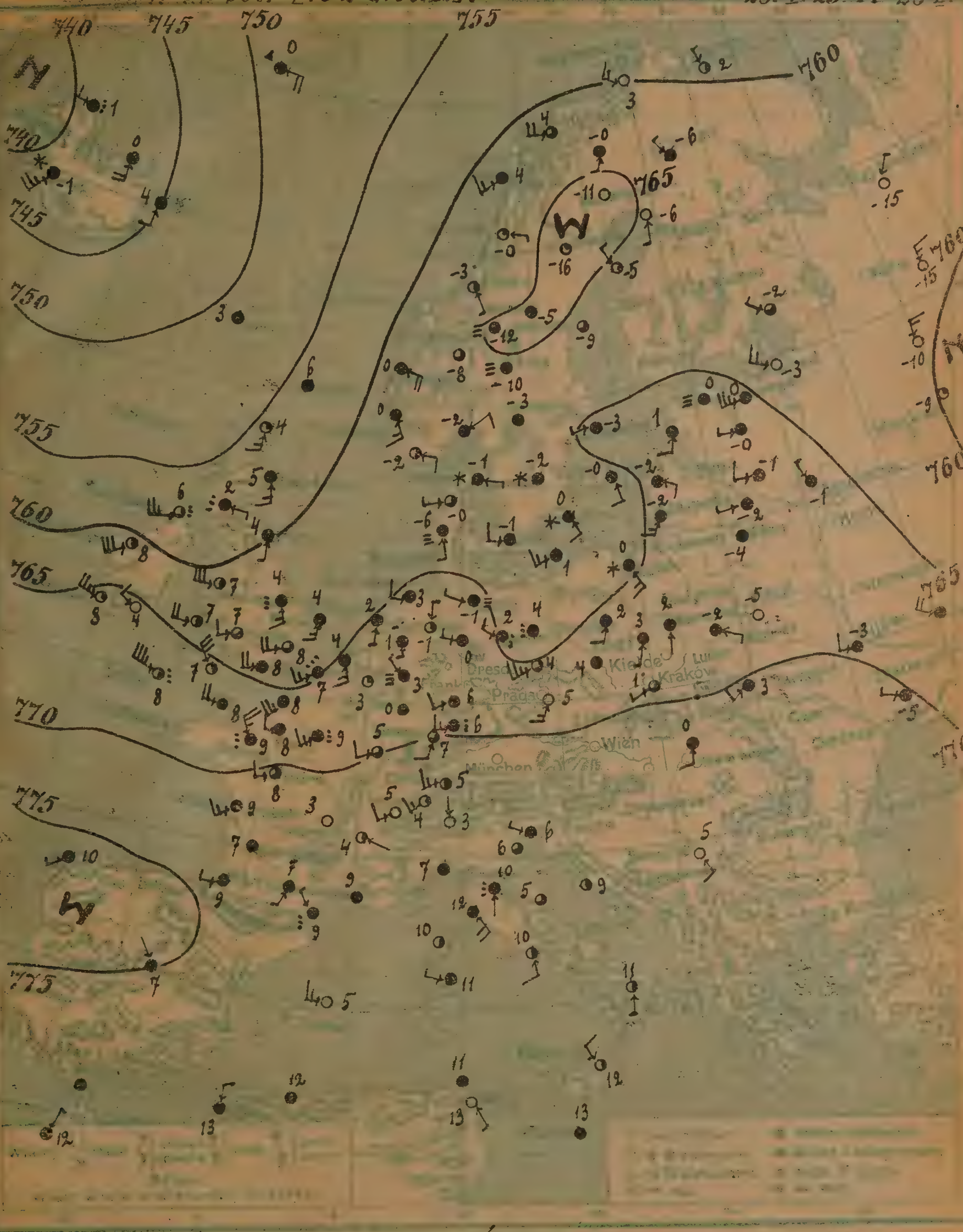

Izobary 28. I. Środa 18 h. 28 b.

Spostrzeżenia meteorologiczne z dnia dzisiejszego wiecz. 28.I.24r. N°[illegible]

Kraj	Stacja	Ciśnienie	Wiatr	Zachmurzenie	Temp °C	Opady mm	Temp Max	Temp Min
Polska	-uniat	69.2	cisza	4	-4			
		68.2	NNE4	0	-5			
		68.4	ESE2	4	-2			
	Warszawa	67.3	S1	4	2			
		67.3	SSW2	4	3			
	Lwów	70.1	SW4	4	3			
		69.8	SW2	3	1			
	Cieszyn							
		65.2	SSW4	4	2			
	Toruń							
	Bydgoszcz							
	Chojnice							
	Tczew							
		64.8	SE6	śnieg	0			
		55.0	cisza	4	6			
	Croydon	63.1	WSW8	3	8			
		58.1	SSE6	4	4			
		60.6	W12	2	7			
		65.7	W10	1	8			
		66.5	WNW14	deszcz	8			
	Yarmouth	—	S6	4	4			
		59.5	S2	4	4			
		65.2	S2	4	2			
	Vlissingen	66.0	SSE6	4	4			
	Calais	64.6	SW6	deszcz	7			
	Tours	71.5	WSW4	3	8			
		66.7	SW6	deszcz	9			
	Perpignan	73.5	NW2	—"—	9			
	Rochefort	72.6	SW6	4	9			
		73.0	cisza	0	3			
		74.5	W2	4	9			
		68.8	NNW10	deszcz	9			
	Strasbourg	70.4	SSW4	3	7			
Bel	Bruxelles	67.0	cisza	1	3			
	Hannover	66.3	W2	4	0			
	Borkum	66.0	W4	4	3			
	Hamburg	65.4	W2	mgła	-1			
	Löningen	66.4	N2	1	-1			
		63.2	cisza	deszcz	4			
	Dresden	65.2	SW10	3	4			
	Breslau	66.6	cisza	4	4			
		68.1	SW4	4	6			
	Aachen	67.5	NW2	mgła	3			
	Kłajpeda	68.1	SSW6	4	-2			
		74.1	SW4	0	5			
		73.3	WSW6	2	5			
		72.7	N1	4	3			
		62.3	W4	4	-1			
	Skagen	62.5	E2	śnieg	-1			
		62.7	WSW2	3	-0			
		63.8	SSE2	mgła	-6			
		62.4	SW6	4	1			

Kraj	Stacja	Ciśnienie	Wiatr	Zachmurzenie	Temp °C	Opady mm	Temp Max
		65.6	WSW2	4	-3		
		63.8	cisza	3	-9		
	Haparanda	64.4	S2	0	-6		
		64.5	SE4	4	-0		
		64.0	cisza	4	-3		
		65.5	—"—	mgła	-12		
		63.4	—"—	śnieg	-2		
		62.2	W8	3	4		
		63.1	E2	1	-0		
		62.6	SE2	2	-3		
	Utsire	62.6	SE6	4	0		
		63.4	WNW2	3	-2		
		63.7	NW2	4	-6		
Estonja		66.5	cisza	mgła	0		
	Dorpat	66.7	W2	4	-0		
		63.3	SSW4	4	1		
		64.2	WNW6	0	-3		
	Archangielsk	64.6	NNE2	0	-15		
	Kijów	69.6	W4	4	-3		
	Elisawetgrad	70.9	WNW2	4	-5		
	Jarosław	59.6	cisza	1	-9		
		50.8	E8	grad	0		
		53.0	cisza	4	3		
		45.0	S4	4	4		
Łotwa	Libava	65.9	ESE4	4	-2		
	Malnova	69.0	W4	4	-1		
	Dünaburg	68.4	W2	4	-2		
		68.0	SSW6	0	5		
		73.0	S4	4	0		
	Budapest						
	Szombathely						
	Szeged						
		75.0	NW1	4	7		
		76.0	SW2	4	10		
		73.0	cisza	4	7		
		72.0	S1	deszcz	10		
	Venezia	73.0	WNW2	4	6		
		74.0	SSE4	2	10		
	Ancona	73.2	cisza	3	5		
	Messina	73.9	NW4	2	12		
		—	W2	4	11		
	Taranto	73.7	S2	2	11		
		72.8	SE4	0	5		
		74.0	cisza	4	13		
Afryka		74.0	SE2	0	13		
	Alger	73.0	cisza	4	12		
	Sonnblick (3105)						

Spostrzeżenia pilotowe.

Stacja			500	1000	1500	2000	2500	3000	3500	4000	4500	5000			Uwagi
Warszawa															

Wydawnictwo Państwowego Instytutu Meteorologicznego w Warszawie

Édition du matin [7 h G.M.T.] 29.I.25. N° 29a

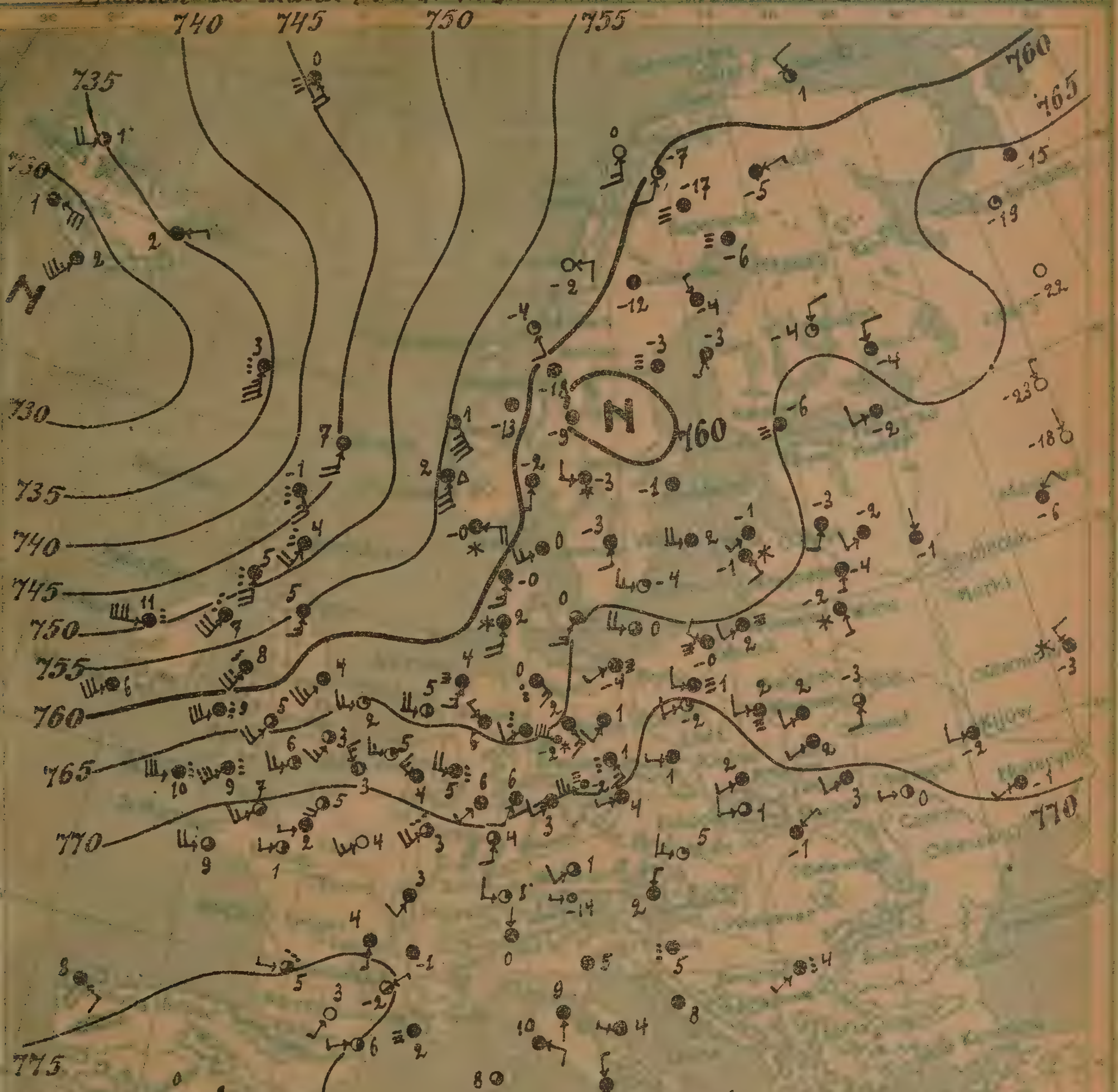

29.I. Czwartek 29a

: Pochmurno, opady, temperatura w pobliżu 0°, słabe wiatry miejscowe.

S.K.

29.I. 1925 r. o godz. 11 h 30 m

Spostrzeżenia meteorologiczne z dnia dzisiejszego z rana 29 I 25 r. N° 29a

Stacja	Ciśnienie	Wiatr	Zmiana	Temp. °C	Opad mm	Temp. Max	Temp. Min
[illegible] univ.	66.3	SSE2	śnieg	-2	0.3	2	-4
Pińsk	69.0	S4	3	-3	0	—	-7
Białystok							
[illegible]	66.5	WSW4	4	2	0.5	3	-2
Kiwerce							
[illegible]	68.0	W4	mgła	2	0.6	4	1
Łódź							
Lublin	67.6	SW2	4	2	7	5	-0
Lwów	70.5	WSW4	4	3	0	6	1
Wilno-dyr.	65.7	SSE4	śnieg	-3	1	-2	-6
[illegible]	71.7	W4	3	1	0	5	-1
Kraków	71.0	WSW2	4	2	0	4	-2
Cieszyn							
[illegible]	70.4	WSW4	1	-2	1	3	-1
Toruń							
[illegible]	69.1	W4	mgła	1	0	4	-4
Puck							
Gdańsk	67.1	WNW4	mgła	-0	0.1	0	-1
Lerwick	45.5	S8	4	7	3		
[illegible]	67.1	SSW8	3	3	—		
[illegible]	49.1	SSW8	deszcz	4	0.5		
[illegible]	57.1	SSW12	—"—	8	5		
[illegible]	58.5	SW12	4	6	7		
[illegible]	66.4	WSW12	deszcz	10	1		
[illegible]	64.9	WSW6	1	2	0.2		
[illegible]	55.9	S6	4	5	2		
Hol. [illegible]	63.5	W8	2	5	—		
[illegible]	67.1	WSW6	1	5	—		
Calais	67.1	NW6	3	3	4	—	—
Brest	71.4	WSW6	4	9	0.6	—	6
Paris	71.4	SW6	0	4	3	—	4
Dijon	72.9	SSW4	4	3	0	—	1
Perpignan	74.9	WSW2	2	6	ślad	—	6
Clermont	73.7	S2	4	4	0	—	2
Toulouse	75.9	SSW2	0	3	0	—	—
Rennes	72.8	WSW4	2	1	2	—	1
[illegible]	71.3	S4	3	4	ślad	—	3
Bel. Bruxelles	68.0	WNW6	4	4	—	—	—
Hannover	64.5	SW4	deszcz	3	2		
Borkum	63.3	SSW6	mgła	4	—		
Hamburg	64.3	ESE6	deszcz	0	0.2		
Swinemünde	66.8	SW2	mgła	-4	0		
Berlin	68.0	SSW4	4	1	0		
[illegible]	69.4	SE6	deszcz	1	0.3		
Breslau	70.1	W2	4	1	0.4		
Frankfurt a/M.	69.3	SSW4	4	6	0.2		
München	73.3	SW4	3	1	0		
Königsberg	65.2	WSW4	mgła	2	0.6		
Genève							
[illegible]	74.3	W4	1	1	—		
Lugano	73.5	N1	4	0	—		
Dania [illegible]	64.9	SSW6	3	0	ślad		
Skagen	67.4	SW6	4	0	0		
Hanstholm	60.4	S6	4	-0	0		
Blaavandshuk	61.0	S8	śnieg	2	ślad		
[illegible]	65.5	W8	3	0	0		

Stacja	Ciśnienie	Wiatr	Zachmurz.	Temp.	Opad	T.
[illegible]	61.4	cisza	4	-1	3	·
Hernösand	60.4	—"—	mgła	-3	0.3	—
Haparanda	62.0	—"—	—"—	-6	—	—
Wisby	62.6	W8	4	-2	—	—
Karlstad	61.2	W4	śnieg	-3	2	—
[illegible]	61.0	—	4	-18	0	—
Jönköping	63.4	S4	4	-3	2	—
[illegible]	58.0	S6	0	0	0	
[illegible]	57.8	E4	0	-2	0	
[illegible]	56.6	SE4	1	-4	0	
Utsire	56.5	SSE12	krupy	2	0.6	
Helsinki	65.0	cisza	mgła	-6	0	
Sortavala	64.8	N4	4	-4	0	
[illegible]	64.5	N4	1	-4	0.3	
[illegible]	63.7	SSW2	4	-3	ślad	
[illegible]	61.6	ENE2	4	-5	5	
Libava	63.6	SE4	śnieg	-1	0.2	—
Malnova	68.0	SW4	4	-2	0	—
Dünaburg	66.7	S2	4	-4	0	—
[illegible]	65.3	WSW4	4	-2	—	
[illegible]	65.9	NE4	4	-6	—	
Kijów	68.3	W4	4	-2	—	
Archangielsk	67.4	cisza	1	-13	—	
Elisawetgrad	69.3	WSW2	4	-1	—	
Jan Mayen	45.3	SE8	mgła	0	—	
[illegible]	34.1	S14	deszcz	13	—	
[illegible]	35.5	ENE2	4	2	—	
[illegible]	72.6	W6	1	5	0	
Graz	73.1	N2	4	2	0.6	
Innsbruck						
[illegible]						
[illegible]	71.0	WSW2	4	4	—	
[illegible]						
Ołomuniec						
[illegible]						
[illegible]	72.0	NE2	4	-1	—	
Budapest						
[illegible]						
[illegible]						
[illegible]	73.0	cisza	0	0	—	
[illegible]	71.1	ESE4	4	8	—	
S. Fernando	74.0	NNE1	4	7	—	
[illegible]	73.3	cisza	4	8	—	
[illegible]	72.0	S1	4	9	3	
Livorno	72.0	ESE4	4	10	[illegible]	
[illegible]	73.4	N2	4	6	[illegible]	
Messina	73.7	WNW4	3	11	0	
Taranto	73.1	N4	4	7	0	
Maddalena	70.2	SSE6	4	7	0	
Venezia	73.0	cisza	4	5	1	
[illegible]	73.0	SW2	deszcz	4	ślad	
Zagreb	73.9	cisza	—"—	5	2	
[illegible]						
[illegible]						
[illegible]						
[illegible]	73.9	WSW2	4	11		
[illegible]	74.0	cisza	4	4	—	
[illegible]	75.0	—"—	deszcz	9	—	
[illegible]						
Zugspitze (2964)	31.1	W2	1	-14	ślad	
Säntis (2500)						

Spostrzeżenia balonowe

Stacja	Czas	Przyziemny	500	1000	1500	2000	2500	3000	3500	4000	4500	5000	[illegible]	[illegible]	Uwagi
Warszawa															
Kraków	8h	WSW2	WNW8	WNW7	—	—	—	—	—	—	—	—	—	—	—

Ogólny stan atmosfery w dniu 29.1.25 r. N° 29a
Wysokie ciśnienie nad Europą południową i Rosją, depresja nad Atlantykiem, drugorzędna nad Szwecją. W Polsce przeważnie pochmurno, mglisto, temperatura od -3° do +3°.

Wydawnictwo Państwowego Instytutu Meteorologicznego w Warszawie

Édition du soir [18h. G.M.T.] 29. I. 25 r. N: 29b

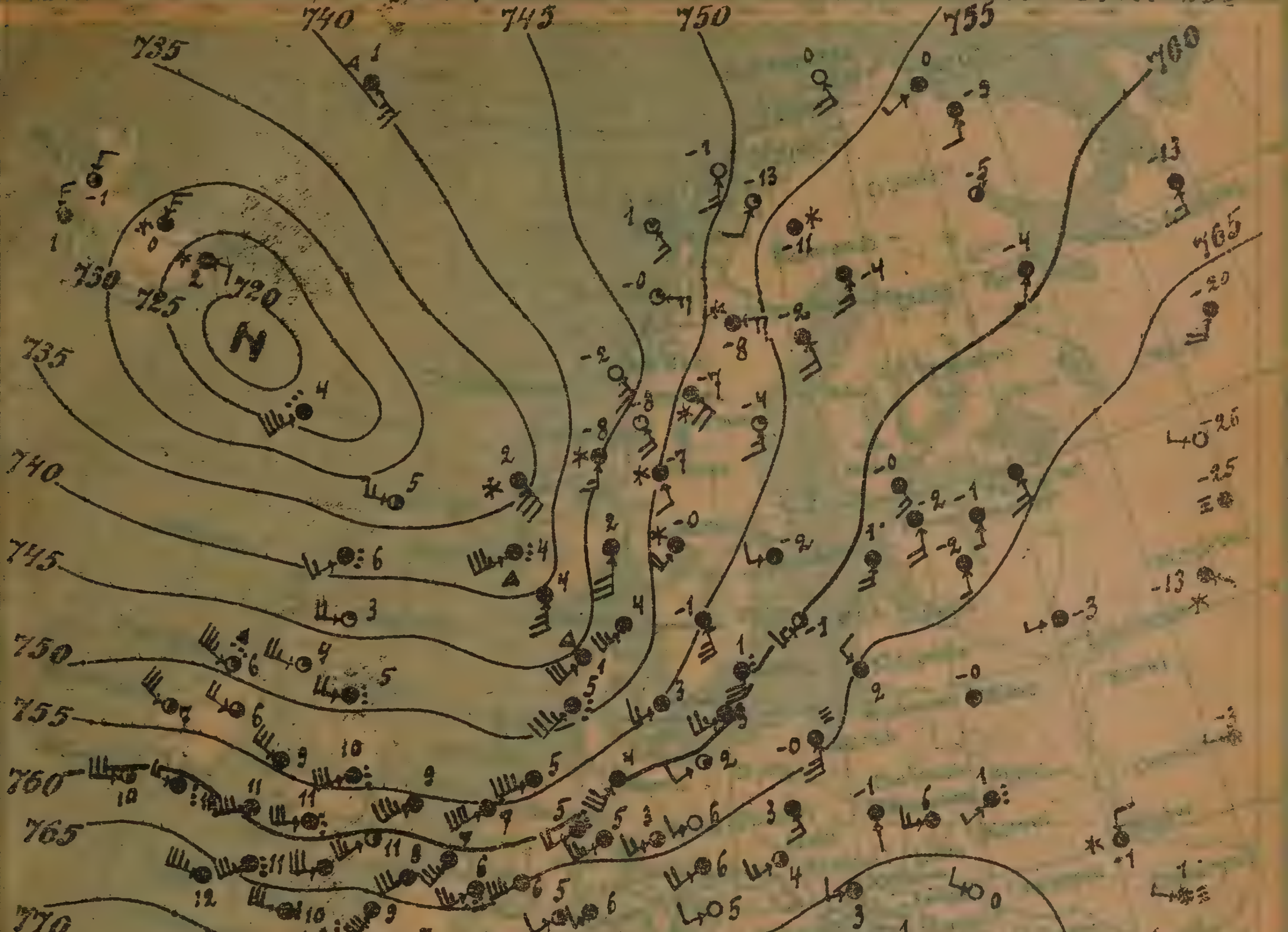

Izobary 29.I. Czwartek 18 h.

Spostrzeżenia meteorologiczne z dnia [illegible] 29.I.25 r. N°295

Stacja	Ciśnienie mm	Wiatr	Zachmurzenie	Temp °C	Opady mm	Temp. Max	Temp. Min
[illegible]	66.4	cisza	4	-0			
[illegible]	67.1	SW2	deszcz	1			
[illegible]							
[illegible]	58.6	W6	4	6			
[illegible]							
Warszawa	68.7	S1	4	-1			
[illegible]							
[illegible]							
[illegible]	71.5	WNW4	0	0			
Zakopane							
[illegible]	70.2	W2	4	3			
[illegible]							
Poznań	66.4	SSE6	4	3			
[illegible]							
[illegible]							
[illegible]							
Tczew							
[illegible]							
[illegible]							
[illegible]	64.6	S10	mgła	-0			
[illegible]	33.7	W6	2	5			
Croydon	60.6	SW10	2	11			
[illegible]	43.2	WSW8	1	3			
Holyhead	54.6	WNW12	4	9			
Valentia	60.4	WSW12	2	10			
Scilly	65.2	W14	4	12			
[illegible]	55.3	SW14	4	9			
[illegible]	49.6	W8	deszcz	5			
[illegible]	55.0	SW16	4	7			
[illegible]	60.7	SSW14	4	7			
Calais	61.8	SW16	4	8			
Brest	70.6	WSW10	3	11			
Paris	69.0	SSW12	4	7			
[illegible]ion	74.0	WSW10	4	6			
Rochefort	75.2	WSW14	4	9			
Clermont	75.3	cisza	2	6			
[illegible]	77.4	W4	grad-deszcz	10			
[illegible]	71.0	SW10	4	10			
Strasbourg	71.7	SSW6	1	3			
Bruxelles	63.8	SW10	deszcz	6			
Hannover	62.8	SW10	4	5			
[illegible]	54.3	SW16	4	5			
[illegible]	59.9	SSW16	4	4			
Swinemünde	62.1	SW4	1	2			
Berlin	54.4	WSW4	0	6			
[illegible]	66.6	SW8	4	6			
Breslau	68.0	WSW6	3	4			
[illegible]	68.7	SW4	4	6			
[illegible]	71.8	WSW6	3	4			
Kłajpeda	65.8	NW4	4	2			
[illegible]	75.2	SSW4	1	4			
[illegible]	74.5	NW4	2	4			
[illegible]	73.6	N1	0	3			
[illegible]	57.7	SW6	4	3			
Skagen	48.4	SSW10	4	4			
Hanstholm	45.5	SSW12	krapy	1			
[illegible]	47.9	SSW14	deszcz	5			
[illegible]	59.7	SW10	4	3			

Stacja	Ciśnienie mm	Wiatr	Zachmurzenie	Temp °C	Opady mm	Temp. Max	Temp. Min
Stockholm	58.5	WSW4	4	-2			
Härnösand	54.0	S6	1	-4			
Haparanda	58.5	S6	4	-4			
Wisby	60.2	SW6	3	-1			
[illegible]	52.6	SSW8	śnieg	-0			
Storlien	46.6	SE8	0	-8			
Jönköping	55.1	SE10	4	-1			
[illegible]	49.8	S6	0	-1			
[illegible]	47.4	E6	1	-0			
[illegible]	42.9	ESE6	0	-2			
Utsire	36.3	SW14	deszcz-grad	4			
Helsinki	62.0	SSE6	4	-0			
Sortavala							
Kuopio							
Wasa							
Sodankylä							
Tallin-Reval	62.3	S8	4	-2			
Dorpat	64.2	S2	4	-2			
[illegible]	61.5	SSW8	4	1			
Petrograd	64.1	SSE6	4	–			
Moskwa	69.1	ESE2	śnieg	-13			
Kijów	67.2	N4	—"—	-1			
Odesa	68.8	NW4	4	3			
Kem	59.7	SSW2	4	-4			
[illegible]	40.8	ESE10	krapy	1			
[illegible]	20.7	SSW14	deszcz	4			
Seydisfjord	23.6	E4	śnieg	2			
Wien							
[illegible]							
Innsbruck							
[illegible]							
Praga	62.0	WSW4	0	5			
[illegible]							
[illegible]							
[illegible]							
[illegible]	73.0	S14	0	-1			
Budapest							
Szombathely							
Szeged							
Madrid							
Coruña							
Palma							
Genua							
[illegible]							
Roma							
Napoli							
Brindisi							
[illegible]							
Palermo							
Belgrad							
Bukareszt							
Sofia							
Konstantynopol							
Ateny							
[illegible]	72.6	W4	1	12			
[illegible]	73.0	WSW2	4	12			
[illegible]	75.0	cisza	4	11			
[illegible]							
[illegible]							
[illegible]	—	SW8	śnieg	-9			

II. Spostrzeżenia pilotowe.

Stacja	[illegible]	[illegible]	500	1000	1500	2000	2500	3000	3500	4000	4500	5000	[illegible]	[illegible]	Uwagi
Warszawa															

Wydawnictwo Państwowego Instytutu Meteorologicznego w Warszawie

Édition du matin [7h G.M.T.] 30. I. 25. N° 30 a

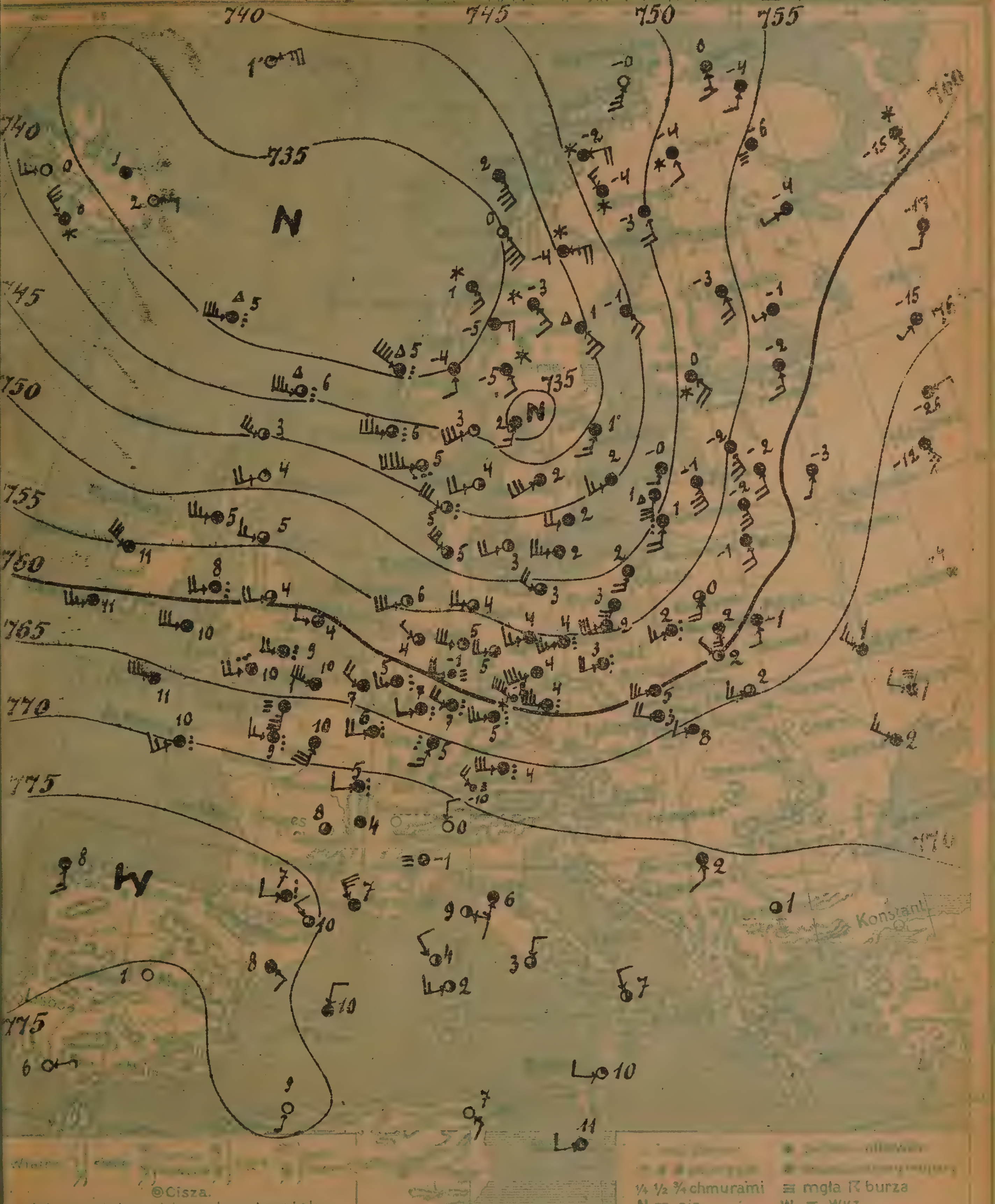

30. I. Piątek

Zachmurzenie dość duże, zwłaszcza na południu kraju, przelotne deszcze, lub deszcze ze śniegiem, silniejsze wiatry zachodnie, temperatura nieco powyżej 0°. –

Wydano dnia 30. I. 1925 r. o godz. 11h

Spostrzeżenia meteorologiczne z dnia dzisiejszego rano 30.I.25r. N°30a

Stacja	Ciśnienie 700mm	Wiatr	Zachmurzenie	Temp °C	Opady mm	Temp Max	Temp Min
Wilno	57.8	S8	4	-1	1	-1	-2
Pińsk	62.5	S2	4	-1	4	—	-2
Białystok	58.7	S8	3	0	0	1	-2
Brześć n/B	59.5	S6	4	2	0	3	-3
[illegible]							
Warszawa	58.0	SW6	deszcz	2	0	3	-1
Łodź							
Lublin	64.9	NW2	2	2	0	2	-1
[illegible]	55.4	WSW6	3	2	0.1	4	-1
Wilno-dyr.	59.3	SSE6	mgła	-1	0.5	0	-3
Zakopane	62.5	W8	4	3	0	5	-0
[illegible]	61.4	WSW10	4	-1	0	5	1
Cieszyn							
Poznań	54.8	SW12	4	2	7	3	-0
Toruń							
Bydgoszcz	53.0	S8	4	3	6	6	4
[illegible]							
Tczew.							
Hel							
Puck.							
[illegible]	50.6	SSW8	4	2	1	1	0
[illegible]	36.9	W14	deszcz	6	ślad		
Croydon	63.4	WSW8	—	9	2		
[illegible]	49.3	WSW8	1	4	0		
[illegible]	59.4	WSW8	deszcz	6	—		
Valentia	69.5	WSW10	4	11	0		
[illegible]	68.4	W12	4	11	0		
[illegible]	61.8	W12	3	4	0		
[illegible]	55.3	W6	3	3	0.3		
Helder							
Vlissingen							
Calais	65.6	W14	deszcz	10	—	—	—
Brest	71.2	SW6	—	12	26	—	10
[illegible]	67.9	SSW12	4	10	0	—	6
[illegible]	72.9	WSW7	deszcz	5	1	—	4
Perpignan	74.6	NW2	3	10	—	—	—
Clermont	74.0	cisza	3	8	0	—	5
Toulouse	75.2	W4	deszcz	7	—	—	—
Marignane	72.7	NW10	4	7	—	—	—
[illegible]	67.5	SSW6	deszcz	5	0.2	—	4
[illegible]	64.0	WNW8	4	7	—	—	—
Hannover	57.4	W12	1	5	5	—	—
[illegible]	54.3	WSW12	2	6	ślad	—	—
[illegible]	53.4	WSW8	3	4	9	—	3
[illegible]	51.9	WNW8	3	3	7	—	1
Berlin	55.4	WSW8	4	4	10	—	2
Dresden	58.3	WSW12	4	4	—	—	—
[illegible]	57.8	WSW6	deszcz	3	3	—	3
[illegible]	64.9	WNW8	—	7	10	—	5
[illegible]	67.0	WSW12	—	4	0.2	—	2
Kłajpeda	51.9	SSW8	—	1	0.5	—	—
[illegible]							
[illegible]	50.7	W2	0	0	—		
[illegible]	43.4	WSW8	2	3	4		
[illegible]	43.5	WSW8	2	4	5		
[illegible]	45.4	WNW12	deszcz	5	13		
Blaavandshuk	48.5	WSW12	3	5	5		
[illegible]	48.1	W10	4	2	10		

Stacja	Ciśnienie 700mm	Wiatr	Zachmurzenie	Temp °C	Opady mm	Temp Max
Stockholm	41.3	SSW6	4	1	5	—
Hernösand	39.8	SE10	krupy	1	3	—
Haparanda	51.2	SSE8	4	-3	0	—
Wisby	44.2	SW6	4	2	7	—
[illegible]	39.9	SSW6	4	2	3	—
[illegible]	36.3	E6	4	-5	—	—
Jönköping	43.4	SW12	4	2	3	—
Vardö	52.2	S6	4	0	0	
[illegible]	34.8	SE16	3	0	0	
[illegible]	39.9	SE8	śnieg	1	ślad	
Utsire	40.5	W14	deszcz	6	4	
[illegible]	51.7	SE8	śnieg	0	0	
[illegible]	55.4	SW2	4	-1	0	
[illegible]	54.5	SSE8	4	-3	0	
[illegible]	46.1	SE8	4	-1	ślad	
[illegible]	52.8	SSE4	śnieg	-4	0.2	
Riga	52.3	SSE14	4	-1	0	
Libawa	48.1	S12	krupy	1	2	
Mainawa	60.0	S2	4	-2	0.3	
[illegible]	58.7	S6	4	-2	—	
[illegible]	66.5	SE6	4	-12	—	
Kijów	65.6	NW6	4	1	—	
Odesa	67.9	NW6	4	2	—	
Kern	57.0	WSW2	4	-4	—	
[illegible]	38.8	ENE10	1	1	0	
[illegible]	33.6	W14	deszcz	5	—	
[illegible]	33.0	E2	0	2	—	
Wien						
[illegible]						
Innsbruck						
Klagenfurt						
[illegible]	61.0	W14	deszcz	4	—	
[illegible]						
[illegible]						
Stara Dala						
[illegible]	67.0	WSW2	4	8	—	
Budapest						
[illegible]						
Szeged						
Madrid	74.0	cisza	0	1	—	
[illegible]	78.0	SSE5	4	9	—	
Barcelona	75.0	ESE2	4	8	—	
Venezia	70.2	W4	4	6	—	
[illegible]	70.3	S2	4	6	—	
Messina	71.2	WSW4	1	10	—	
Roma	71.8	NNE2	3	3	0	
Livorno	71.0	SE4	2	9	0	
Taranto	70.7	NNW2	2	7	0	
[illegible]	69.2	SW6	2	2	—	
Torino	73.5	cisza	mgła	-1	—	
Beograd	70.1	S4	4	2	—	
[illegible]						
[illegible]	71.5	cisza	3	1	—	
[illegible]						
[illegible]						
[illegible]	72.0	WSW4	4	11		
Tunis	74.0	SE1	0	7		
Alger	75.0	SSW4	0	9		
[illegible]						
[illegible]	28.9	WNW8	mgła	-10		
[illegible]						

Spostrzeżenia pilotowe.

Stacja	[illegible]	[illegible]	500	1000	1500	2000	2500	3000	3500	4000	4500	5000	Granica chmur	Rodzaj chmur	Uwagi
[illegible]	7oo	SW6	SW21	—	—	—	—	—	—	—	—	—	—	—	—
Kraków	8oo	WSW10	WSW8	WSW8	WSW1	—	—	—	—	—	—	—	—	—	—

Ogólny stan atmosfery w dniu 30.I.25r. N° 30a
Niż, ze środkiem nad morzem Norweskiem ogarnia północne rozgałęzienia Europy; wyż nad Hiszpanją i Bałkanami.
W Polsce pochmurno i dżdżysto.

Wydawnictwo Państwowego Instytutu Meteorologicznego w Warszawie

Édition du soir [18 h. G.M.T.] — *30.I.25. N°30 b.*

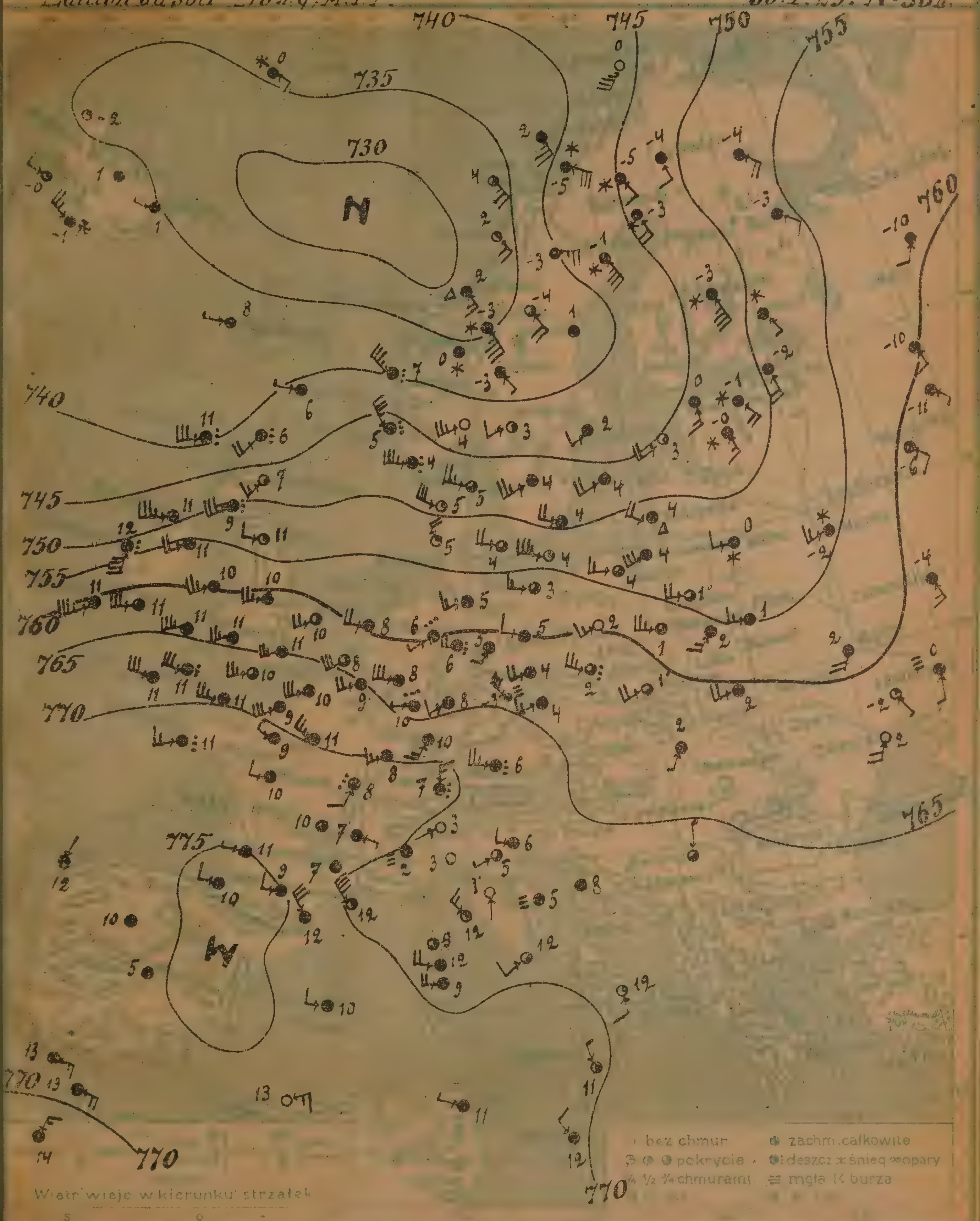

Izobary — *30. I. Piątek* — *18 h.* — *N°30 b*

Przewidywany przebieg pogody w ciągu doby następnej

Wydano dnia .... 1925 r. o godz.

[illegible] z dnia dzisiejszego [illegible] 25 IV 1935

Stacja	Ciśnienie 700 mm +	Wiatr	Zachmurzenie	Temp °C	Opady mm	Temp Max	Temp Min
Wilno-wilia	50.9	W4	śnieg	0			
[illegible]	54.4	W6	4	1			
[illegible]	57.4	W8	3	1			
[illegible]	56.0	SW6	4	2			
[illegible]							
[illegible]	57.6	W10	3	1			
[illegible]							
[illegible]							
[illegible]	60.9	WSW8	4	2			
[illegible]							
Kraków	61.7	WSW8	3	1			
Cieszyn							
Poznań	59.6	SW6	0	2			
[illegible]	53.9	W6	3	4			
[illegible]	40.8	W2	4	6			
Stornoway	38.8	WSW12	deszcz	11			
[illegible]	46.1	SSW6	1	7			
[illegible]	58.8	SW10	4	10			
[illegible]	60.0	SW14	4	11			
[illegible]	68.1	W12	4	11			
[illegible]	61.5	SW8	2	10			
[illegible]	52.8	W4	1	11			
[illegible]	58.9	W8	4	8			
[illegible]	63.6	SW12	3	8			
Le Havre	69.5	SW12	4	9			
Brest	72.0	WSW12	deszcz	11			
[illegible]	69.5	WNW10	4	11			
[illegible]	71.8	SSW4	deszcz	8			
Bordeaux	74.8	W2	4	11			
[illegible]	73.4	cisza	3	10			
[illegible]	75.9	W4	4	10			
Tours	73.1	W4	4	10			
[illegible]	68.7	SW6	4	10			
[illegible]	65.0	WSW8	4	9			
Löningen	59.9	SW12	deszcz	6			
Hannover	60.2	W8	—»—	6			
[illegible]	56.4	WSW6	4	5			
[illegible]	56.7	W6	3	3			
[illegible]	59.6	W4	4	5			
[illegible]	62.4	WSW8	4	4			
[illegible]	61.3	WNW10	deszcz	2			
[illegible]	64.9	SW4	4	8			
[illegible]	67.2	W10	deszcz	6			
Klaipeda	50.6	WSW8	krupy	4			
[illegible]							
[illegible]	79.5	N6	deszcz	7			
[illegible]	63.3	WSW1	0	3			
[illegible]	53.0	W8	3	4			
[illegible]	46.8	W10	3	5			
[illegible]	48.9	WNW12	1	5			
[illegible]	53.3	NNW8	1	5			
[illegible]	51.3	W14	1	4			

Stacja	Ciśnienie 700 mm +	Wiatr	Zachmurzenie	Temp °C	Opady mm	Temp Max	Temp Min
Sztokholm	42.7	SW4	4	2			
[illegible]	37.1	cisza	4	1			
Haparanda	46.7	SSE6	śnieg	-3			
Wisby	45.7	SW8	4	4			
Karlstad	42.4	SW4	1	3			
[illegible]	34.2	SE14	śnieg	-3			
[illegible]	46.3	SW10	4	4			
[illegible]	38.1	SE10	4	2			
[illegible]	32.6	SE8	2	2			
[illegible]	30.2	SE6	krupy	2			
Utsire	45.8	NW14	deszcz	5			
Helsinki							
[illegible]	51.7	SSE2	śnieg	–			
[illegible]	48.7	SSE14	—»—	-3			
[illegible]							
[illegible]	49.7	SSE4	4	-4			
[illegible]	46.0	S6	4	0			
[illegible]	47.5	SSE6	śnieg	-0			
Filsand	45.7	WSW8	1	3			
[illegible]	50.9	SSE8	4	-2			
[illegible]	61.1	SE4	4	-6			
Kijów	58.9	SSW8	4	2			
Odesa	63.1	SSW8	0	2			
Kem	54.4	SE4	4	-3			
[illegible]	36.9	ESE4	śnieg	0			
[illegible]	36.0	W2	4	3			
[illegible]	34.9	W2	4	1			
Wien							
[illegible]							
[illegible]							
[illegible]							
Praha	64.0	WSW8	4	4			
[illegible]							
[illegible]							
[illegible]							
[illegible]	51.0	SSW2	4	2			
Budapest							
[illegible]							
[illegible]							
Madrid	74.0	cisza	4	5			
[illegible]	75.0	NNE2	4	12			
Mahon	79.0	W4	4	10			
Torino	69.3	cisza	mgła	2			
[illegible]	69.7	S2	0	1			
Ancona	68.7	cisza	mgła	5			
[illegible]	69.5	SW4	2	12			
Messina	70.2	NNE2	2	11			
Taranto	69.0	S4	1	12			
[illegible]	67.9	W8	4	9			
Zara	68.3	cisza	4	8			
Beograd	56.0	N2	3	–			
[illegible]							
[illegible]							
[illegible]							
[illegible]							
[illegible]	70.0	NW4	4	12			
Afryka: [illegible]	73.0	WNW2	4	11			
[illegible]	74.0	ENE8	0	13			
Tanger	73.0	E8	4	13			
Rabat	63.0	NNE8	4	14			
[illegible]							
Fichtelberg	55.9	NW2	mgła	-3			

1R.

Spostrzeżenia pilotowe

Stacja	[illegible]	[illegible]	[illegible]	[illegible]	[illegible]	[illegible]	[illegible]	[illegible]	3500	4000	4500	5000	Wysokość chmur	Rodzaj chmur	Uwagi
[illegible]															

Wydawnictwo Państwowego Instytutu Meteorologicznego w Warszawie

Édition du matin [7h G.M.T.] 31. I. 25. Nº 31 a.

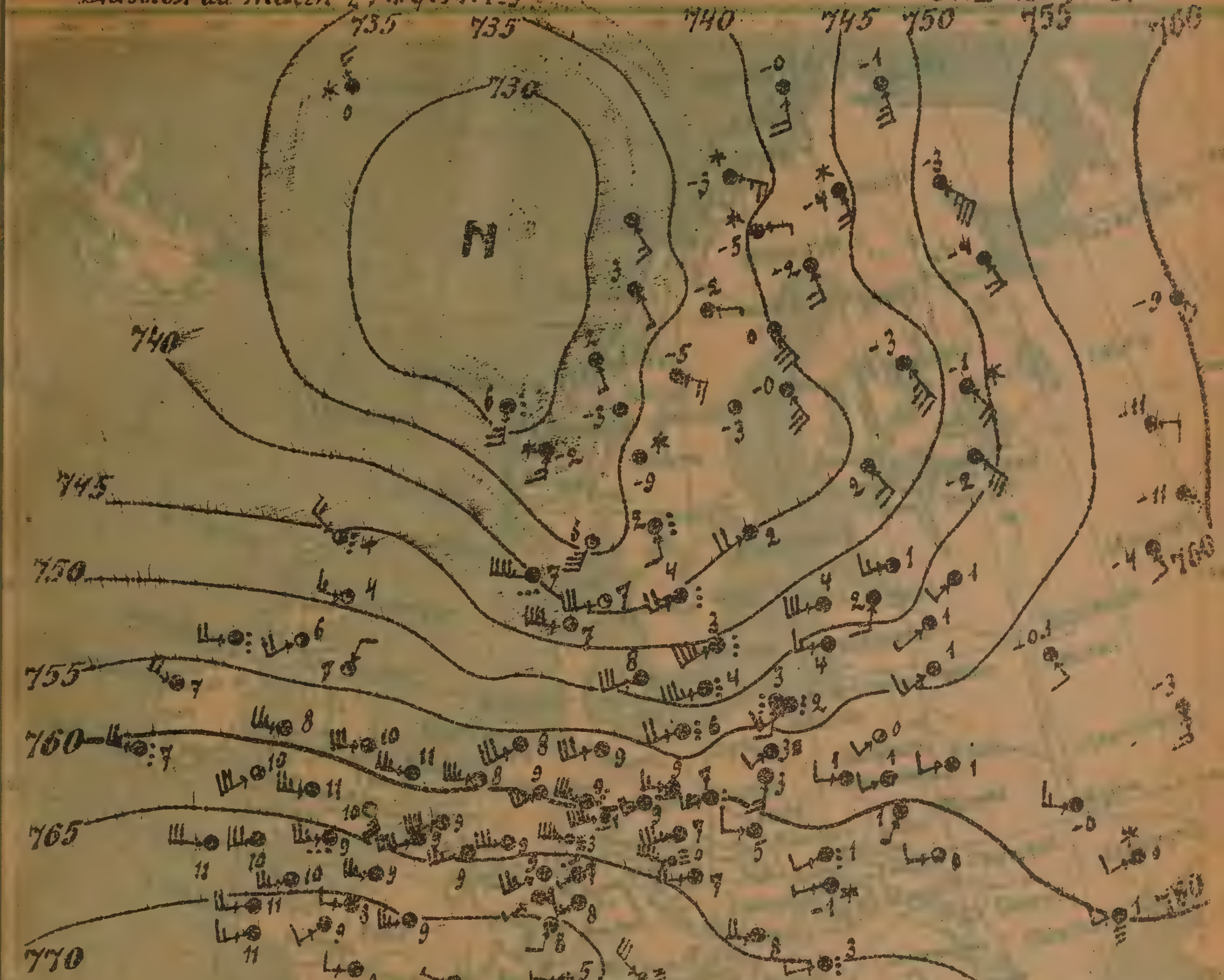

31. I. Sobota 31 a.

Cieplej; zachmurzenie zmienne, naogół duże z opadami; możliwe dość silne, porywiste wiatry z kierunków zachodnich. W. N.

Wydano dnia 31. I. 1925 r. o godz. 11h

Spostrzeżenia meteorologiczne z dnia dzisiejszego rano № 31

Stacja	Ciśnienie 700mm+	Wiatr	Zachmurzenie	Temp °C	Opady mm	Temp Max	Temp Min
[illegible]arn.	54.3	SW6	4	1	6	2	0
[illegible]	57.9	W4	4	1	0	-	-3
[illegible]	56.8	SW4	2	0	2	2	0
[illegible]	58.7	WSW4	4	1	0	5	1
[illegible]							
[illegible]	57.7	W4	4	1	0.3	3	-0
[illegible]							
[illegible]	59.9	SW2	4	1	5	2	0
[illegible]	63.1	W4	3	0	0	5	-0
[illegible]rno-dyr.	53.4	WSW6	4	1	11	1	-2
[illegible]	63.8	W2	śnieg	-1	2	4	-3
[illegible]	61.9	WSW4	deszcz	1	5	5	1
Poznań	57.5	SSW6	4	1	3	6	-6
[illegible]	54.0	SW4	mgła	3	3	5	1
[illegible]	53.3	SW6	deszcz	2	ślad	5	1
[illegible]	45.6	WNW8	—"—	3	—		
Croydon	63.8	SE10	4	10	0		
[illegible]	49.2	W6	1	4	0		
[illegible]	59.1	W12	4	8	-		
[illegible]	60.8	WSW10	deszcz	7	5		
[illegible]	66.4	WSW12	4	11	0		
[illegible]	59.8	W10	4	11	0		
[illegible]	53.9	NNE4	4	7	0		
Helder	58.8	WSW14	4	8	-		
[illegible]	63.4	SW16	4	9	-		
[illegible]	64.2	SW16	4	9	0	-	
[illegible]	70.4	WSW8	4	11	0	-	10
[illegible]	70.1	WSW10	4	9	0	-	9
[illegible]	72.4	W2	4	7	0.2	-	6
Rochefort	73.3	cisza	4	9	0.1	-	6
[illegible]	73.7	—"—	4	7	0	-	7
Toulouse	71.0	SW2	3	6	0	-	6
[illegible]	71.6	SW4	4	9	0	-	9
[illegible]	70.2	SSW4	4	8	ślad	-	8
[illegible]	65.0	WSW8	4	9	-		-
Hannover	53.0	W14	deszcz	9	0.4	-	5
[illegible]	56.3	SW12	4	8	-	-	
[illegible]	55.9	WSW12	4	9	9	-	4
[illegible]	53.4	WSW8	deszcz	6	0.5	-	9
Be[illegible]	57.6	W10	4	9	2	-	4
Dr[illegible]	51.0	WSW14	4	7	0.2	-	[illegible]
Br[illegible]	59.3	WNW4	4	5	2		7
Fr[illegible]	66.8	SW10	4	9	0	-	9
Aachen	65.3	WSW12	4	9	3		8
Klajpeda	51.8	W6	4	4	0	-	-
[illegible]	73.8	W2	4	5	-		
[illegible]	67.9	N2	1	1	-		
[illegible]	48.8	WSW12	4	8	2		
[illegible]	39.1	WSW12	1	7	2		
[illegible]	49.1	W16	3	7	0		
[illegible]	48.5	WSW14	deszcz	4	2		

Niemcy

Stacja	Ciśnienie 700mm+	Wiatr	Zachmurzenie	Temp °C	Opady mm	Temp Max
Stockholm	40.3	SW8	4	2	0	-
Hernösand	36.6	cisza	2	-3	0	-
Haparanda	43.2	SSE8	4	-2	4	-
Malmar	44.8	SW14	deszcz	3	0.5	-
Kristiansund	36.4	SSE4	—"—	2	4	
[illegible]	44.0	cisza	4	-3	3	-
[illegible]nkoping	40.3	SW9	deszcz	4	9	-
[illegible]	42.0	S4	4	-0	0	
[illegible]	39.6	SE2	4	3	0	
[illegible]	39.6	SE2	4	2	ślad	
Lister	39.8	W18	deszcz	7	8	
Helsinki	57.2	SE8	4	2	0.1	-
Sortavala	49.5	SE8	śnieg	-1	-	-
[illegible]	46.6	SE14	4	-3	-	-
[illegible]	42.3	SE10	4	-0	ślad	-
Sodankylä	45.7	SSE8	śnieg	-4	9	-
Riga	48.7	SSW6	4	2	0.1	-
Libava	46.3	WSW12	4	4	0	-
Mołnowa	52.0	SW4	4	1	1	
[illegible]	49.6	SE8	4	-2	0	
[illegible]	57.9	SSE4	4	-4	1	
Kijów	58.1	WNW6	4	-0	3	
Odesa	59.0	W4	mgła	1	0	
Kem	53.2	SSE6	4	-4	0	
[illegible]	32.9	NW6	śnieg	0	ślad	
[illegible]						
[illegible]						
[illegible]	64.5	W8	4	8	-	
[illegible]						
Innsbruck						
[illegible]						
Praha	54.0	W4	4	7	-	
[illegible]						
[illegible]						
[illegible]						
[illegible]						
Budapest	65.0	W9	deszcz	3		
Szombathely						
[illegible]						
[illegible]	74.0	NE1	2	2	-	
[illegible]	73.0	SSE1	2	4	-	
[illegible]	71.0	NW4	2	11	-	
Genova	69.4	cisza	[illegible]	8	0	
[illegible]	70.0	S1	2	5	-	
Ancona	68.6	W4	mgła	4	0	
[illegible]	70.4	NE4	—"—	3	0	2
Messina	70.0	N6	4	12	1	
Taranto	69.0	N4	3	8	0	
[illegible]	67.2	W2	0	8	0	
Raguza	68.5	cisza	3	6	0	5
[illegible]	67.0	—"—	2	4	-	
Bukareszt						
[illegible]						
[illegible]						
[illegible]						
Malta	70.0	NW4	2	12	-	
[illegible]	72.0	W6	2	7	-	
[illegible]	73.0	SW2	0	5	-	
[illegible]						
[illegible]	(30.3)	NW12	mgła	-11	ślad	-
[illegible]						
Fichtelberg	56.3	WNW18	mgła	0	4	-

Spostrzeżenia [illegible]

Stacja	[illegible]	[illegible]	[illegible]	[illegible]	[illegible]	[illegible]	[illegible]	3500	4000	4500	5000	[illegible]	Rodzaj chmur	Uwagi
Warszawa														

Ogólny stan atmosfery w dniu 31.I.951r. № 31a
Wysokie ciśnienie nad Europą południowo-zachodnią i nad Rosją wschodnią, głęboka depresja nad morzem Norweskiem. W Polsce pochmurno, miejscami deszcz, silne wiatry zachodnie, temperatura w granicach od -1° do +3°.

Édition du soir [18h G.M.T.]

31. I. 25. Nº 31 b

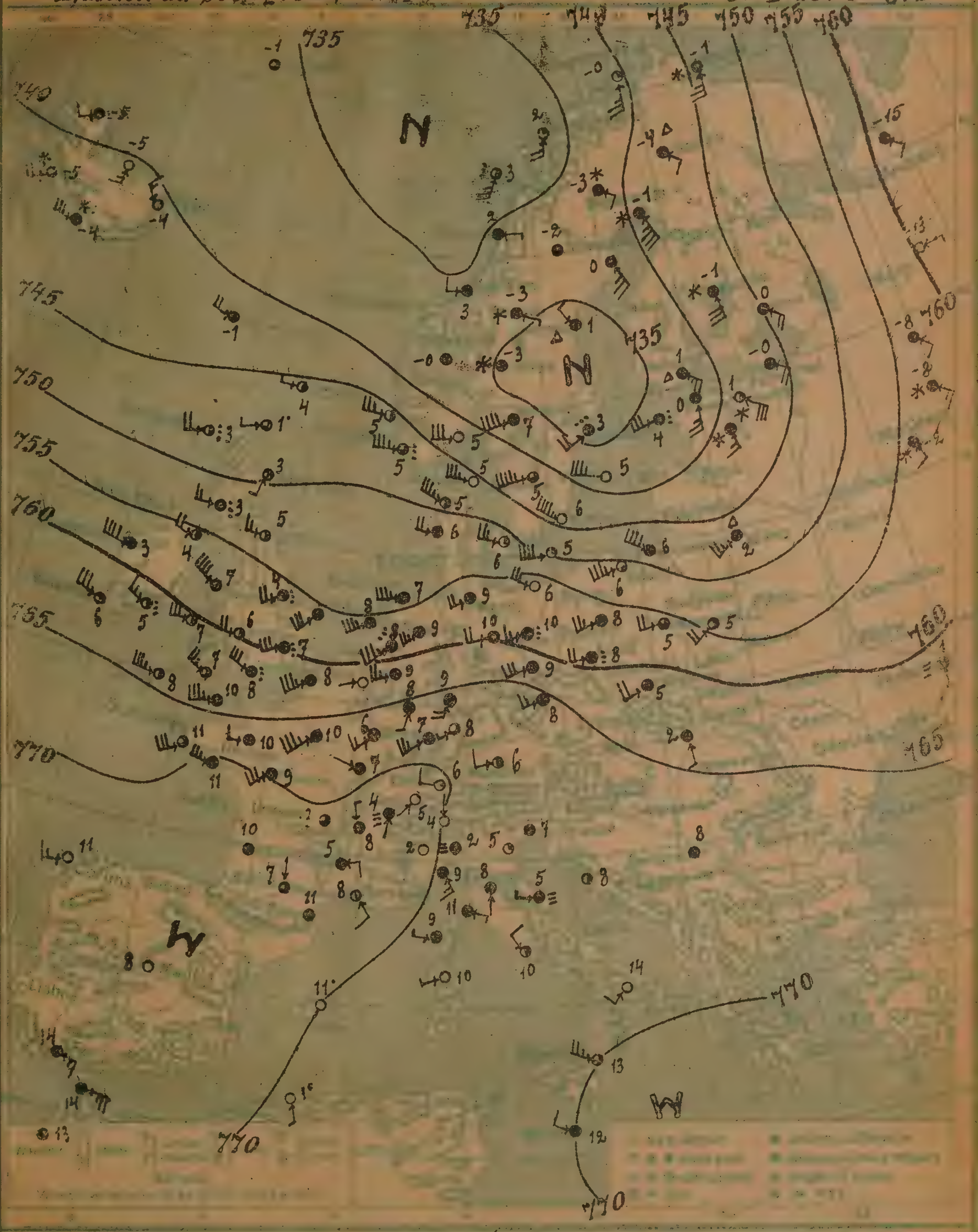

Izobary 31. I. Sobota 18 h 31 b

Stacja	Ciśnienie 700 mm +	Wiatr	Zachmurzenie	Temp. °C	Opady mm	Temp. Max	Temp. Min
[illegible]	41.7	SW10	krupy	2			
[illegible]	53.8	SW8	3	5			
[illegible]	[illegible]	[illegible]	3	5			
[illegible]	61.7	SW[illegible]	4	5			
[illegible]	57.3	WSW10	4	8			
[illegible]	50.3	WSW14	1	6			
[illegible]	25.3	W2	2	4			
[illegible]	48.5	WSW8	deszcz	2			
[illegible]	[illegible]	SSW[illegible]	3	3			
Holy-Head	57.5	[illegible]	4	7			
Valentia	53.9	[illegible]	3	6			
[illegible]	64.8	W14	2	8			
[illegible]	53.2	SW12	4	—			
[illegible]	53.9	[illegible]	2	5			
[illegible]	[illegible]	SW14	4	9			
[illegible]	57.4	SW12	deszcz	8			
[illegible]	60.3	SW14	4	8			
Brest	67.3	SW12	3	11			
[illegible]	68.9	SW14	4	10			
[illegible]	69.6	WSW[illegible]	4	7			
[illegible]	63.7	SW12	4	9			
[illegible]	75.8	cisza	3	3			
Bordeaux	71.0	—"—	4	10			
[illegible]	58.3	W4	4	13			
[illegible]	68.2	SW10	4	7			
[illegible]	62.5	WSW	0	—			
Königsberg	49.1	WNW16	4	6			
[illegible]	54.7	WSW14	4	7			
[illegible]	56.9	WSW8	4	9			
[illegible]	55.2	WNW10	0	6			
B[illegible]	58.1	WSW6	deszcz	10			
D[illegible]	53.7	WSW12	4	9			
B[illegible]	53.9	W[illegible]	deszcz	8			
Fr[illegible]	[illegible]	SSW8	4	9			
[illegible]	62.8	WSW[illegible]	2	6			
[illegible]agen	57.5	SW12	4	9			
[illegible] (Szwecja)	71.3	SSW1	mgła	4			
[illegible]	70.2	W4	1	6			
[illegible]	58.3	W1	0	4			
[illegible] (Dania)	51.4	W10	1	6			
[illegible]	45.1	W14	0	5			
[illegible]	48.3	WNW14	2	5			
[illegible]	51.8	W6	4	6			
[illegible]	49.8	W15	1	5			

Stacja	Ciśnienie 700 mm +	Wiatr	Zachmurzenie	Temp. °C	Opady mm	Temp. Max
Stockholm	34.1	SW3	deszcz	3		
Hernösand	34.6	NW2	krupy	1		
Haparanda	41.3	SE14	śnieg	-1		
[illegible]	38.8	W14	0	5		
[illegible]	37.2	WSW16	4	7		
Sörnö	34.6	cisza	śnieg	3		
[illegible]	42.4	WSW13	3	5		
[illegible]	34.7	S3	1	2		
[illegible]	35.6	E2	4	2		
[illegible]	36.0	W4	4	3		
Utsire	46.1	W10	2	5		
[illegible]	38.2	SE10	krupy	1		
[illegible]	45.9	ESE8	4	0		
[illegible]	41.6	SSE12	śnieg	-1		
Wasa						
Sodankylä	43.9	ESE4	krupy	-4		
Tallin (Rewel)	36.1	S10	4	0		
[illegible]	39.1	SSE6	śnieg	0		
Filsand	36.3	WSW12	deszcz	4		
[illegible]	44.7	ESE8	4	-0		
[illegible]	55.2	SE4	śnieg	-2		
Mezeń	60.2	SE4	4	-15		
Jarosław	57.5	ESE6	śnieg	-8		
Ekaterynodar	60.1	S2	mgła	1		
[illegible]	34.0	cisza	3	-1		
[illegible]	42.5	W8	4	-1		
[illegible]	40.1	NW6	0	-4		
Wien						
Feldkirch						
Innsbruck						
[illegible]						
Praha	65.0	WSW6	4	8		
[illegible]						
[illegible]						
Stará Ďala						
[illegible]	64.4	S2	4	9		
Budapest						
[illegible]						
Szeged						
Madrid	75.0	cisza	3	8		
Coruña	[illegible]	WSW6	0	11		
S. Fernando	[illegible]	E6	4	14		
Genova	63.4	SE6	4	9		
Firenze	68.8	S1	4	8		
Livorno	69.6	ESE2	4	11		
Roma	69.4	NW4	2	10		
Taranto	68.3	SW4	0	14		
Venezia	68.0	cisza	4	7		
[illegible]	66.0	WSW2	0	10		
Messina	70.0	WNW[illegible]	4	12		
[illegible]	56.8	cisza	4	8		
[illegible]						
[illegible]						
[illegible]						
[illegible]						
[illegible]	70.0	WNW4	4	12		
Tanger	68.0	E19	4	14		
[illegible]	71.0	SSE2	4	12		
[illegible]						
[illegible]						
[illegible]						

III. Sparne [illegible] pilotowe

Stacja	[illegible]	[illegible]	500	1000	1500	2000	2500	3000	3500	4000	4500	5000	Granica dolna chmur	Rodzaj chmur	Uwagi
Warszawa															

Wydawnictwo Państwowego Instytutu Meteorologicznego w Warszawie

Édition du matin [7 h. G. M. T.]. 1. II. 25. N: 32 a

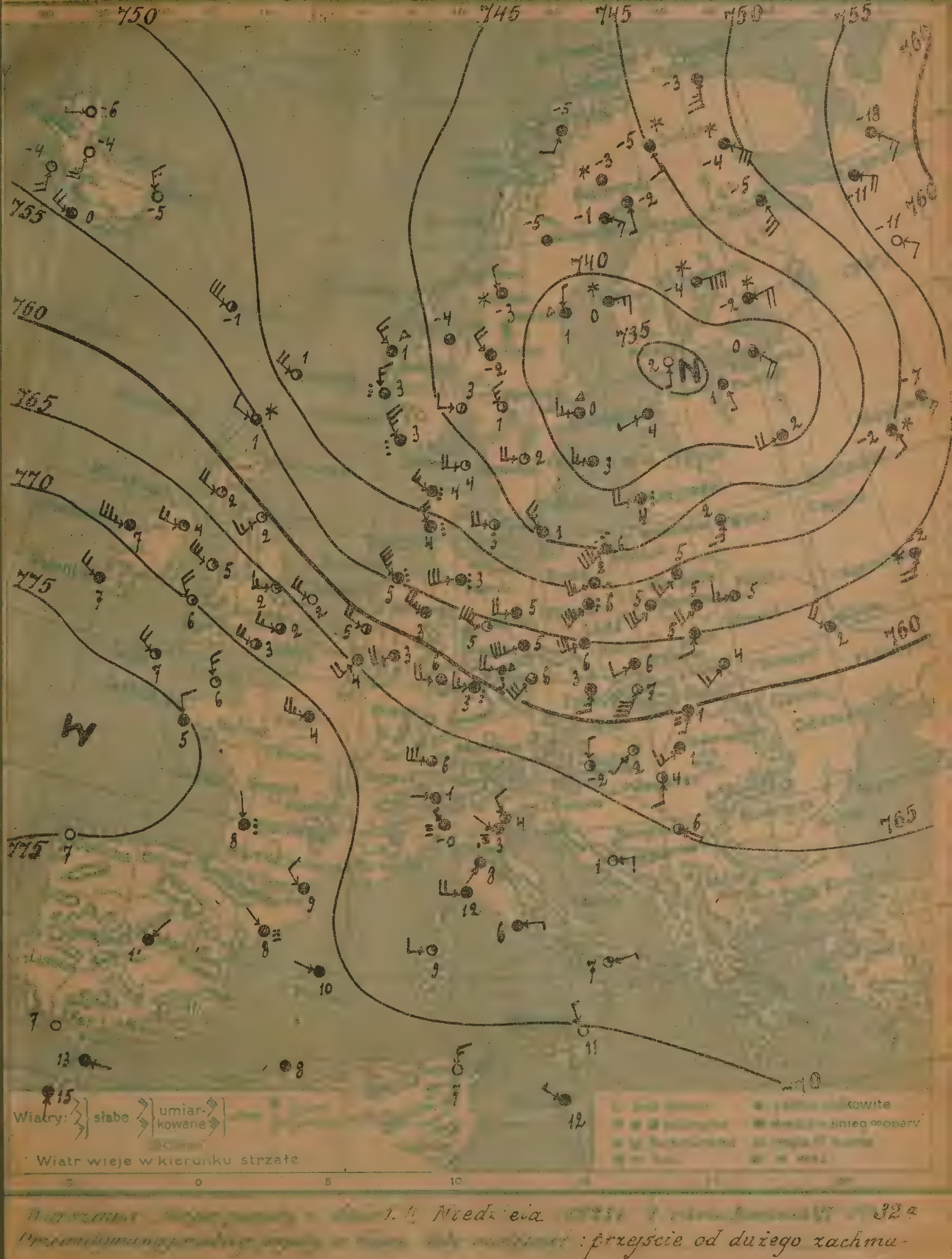

1. II. Niedziela 32 a
: przejście od dużego zachmurzenia i ciepła do pogody zmiennej [przebłyski słońca, deszcz lub śnieg] ze spadkiem temperatury i zwrotem wiatrów ku północo-zachodowi [na północy kraju wiatry dość silne]

Stacja	Ciśnienie	Wiatr	Zachmurzenie	Temp. °C	Opady mm	Temp. Max	Temp. Min
[illegible]-Unew	47.2	S6	4	2	3	4	2
[illegible]	53.8	W6	4	5	0	-	0
[illegible]	50.9	SW6	4	5	2	4	2
[illegible]	54.1	SW8	4	5	0	7	0
[illegible]	52.1	SW12	4	5	0	7	4
[illegible]	55.3	SSW4	4	5	5	5	0
[illegible]	59.4	SW6	3	4	1	3	3
Wilno-dyr.	46.8	S4	4	2	5	3	0
[illegible]	57.3	SW16	3	7	3	4	-3
[illegible]	57.1	WSW4	4	6	3	6	2
[illegible]	50.9	SW14	deszcz	6	1	8	5
[illegible]	47.8	SW10	4	2	2	7	2
[illegible]	44.0	SW14	deszcz	6	1	9	3
[illegible]	48.8	WNW8	3	1	2		
Croydon	68.1	W6	3	2	–		
Pembrocke	70.0	NW8	1	6	–		
Holy-Head	67.8	WNW12	1	5	1		
[illegible]	72.9	WNW8	4	7	1		
Scilly	73.1	NW8	2	7	2		
Yarmouth	64.3	WNW8	0	2	2		
[illegible]	61.4	SW6	1	2	-		
De Bilt	59.9	WNW8	2	5	-		
Brest	75.0	NNW4	4	5			
[illegible]	70.2	W10	4	4			
Bordeaux	73.0	NNW1	deszcz	8			
Perpignan	72.0	NW4	4	9			
Clermont							
Biarritz							
Magdeburg	55.5	WNW14	1	5	0		5
[illegible]	55.0	NW14	deszcz	5	ślad		
[illegible]	53.1	W12	-„-	3	7		1
Löningen	56.8	WNW10	4	3	-		
[illegible]	52.8	W8	4	5	0		
Dresden	61.4	WSW14	4	5	0.6		3
[illegible]	54.9	WSW12	4	6	0.2		
[illegible]	62.4	W8	4	6	0.4		5
Aachen	62.7	WSW8	4	3	-		
Kłajpeda	44.9	W8	deszcz	4	1		
[illegible]	68.2	W12	3	6	-		
[illegible]	67.1	W2	4	1	–		
[illegible]	47.2	W8	2	3	5		
[illegible]	45.9	W8	1	4	0		
[illegible]	46.9	WNW10	deszcz	4	0.2		
Blaavandshuk	40.9	NW8	-„-	4	4		
Hammershus	44.6	NW10	4	1	5		

Francja; Niemcy

Stacja	Ciśnienie	Wiatr	Zachmurzenie	Temp. °C	Opady mm	Temp. Max	Temp. Min
Stockholm	37.1	W6	krupy	0	4		0
[illegible]	38.6	N2	-„-	1	3		-
[illegible]	44.2	SSE2	4	-2	4		-2
[illegible]	39.5	W8	4	3	0		
[illegible]	41.3	NW6	3	1	0		1
Stensele	42.0	cisza	4	-5	0		-
[illegible]	42.5	W8	1	2	0		
Kinn	45.2	NW6	krupy	1	3		
Færder	44.2	W4	2	3	0		
Dombas	44.1	cisza	3	-4	ślad		-
Utsire	43.7	WNW6	deszcz	3	0.3		-
[illegible]	34.7	S2	mgła	2	8		1
[illegible]	41.8	E9	śnieg	-2	2		
[illegible]	41.1	E8	-„-	-4	0.6		-
[illegible]	38.7	E6	-„-	0	ślad		0
[illegible]	45.1	SSE4	-„-	-5	-		-
Hungerburg	36.7	SSE2	4	1	2	1	1
[illegible]	37.9	WSW2	4	4	1	5	
[illegible]	38.8	SE8	4	0	-		
[illegible]	51.2	SSE8	śnieg	-2	-		
Kijów	56.6	WNW8	4	2	-		
Ar. Archangielsk	55.7	SE9	4	-11	-		
Kem	48.0	SSE10	4	-5	-		
Reykjawik	52.5	SSE8	1	-4	-		
[illegible]	51.5	WNW12	2	-1	-		
[illegible]	51.4	NW6	0	-5	-		
[illegible]	58.2	SW12	3	6	0		
[illegible]	59.5	W8	krupy	3	0.3		
[illegible]	59.6	S6	4	3	0		
[illegible]	61.9	SSW2	mgła	1	0		
[illegible]	62.3	SW2	1	2	1	9	1
[illegible]	62.3	N2	2	-2	0	11	2
[illegible]	64.8	S4	2	4	3	8	3
[illegible]	74.0	NE1	4	1	-		
[illegible]	75.0	cisza	0	7	-		
S. Fernando	73.0	-„-	0	7	-		
Milano	67.2	NW2	mgła	0	-		
[illegible]	67.6	SW1	4	8			7
Livorno	67.9	W3	4	12	ślad		
[illegible]	69.8	E2	4	6	0		4
Messina	[illegible]	NWN2	0	11	-		7
Tarento	67.6	E2	1	7	0		5
[illegible]	68.4	W4	1	9	-		
Venezia	66.6	NW4	4	4	0		
[illegible]	64.4	ESE2	2	6	0		4
Sarajewo	67.3	E4	0	1	-		
[illegible]	71.0	WNW2	4	12			
[illegible]	73.0	N6	0	7			
[illegible]	71.0	cisza	4	8			

Afryka; Stacje górskie

Spostrzeżenia pilotowe.

Stacja	Godz.	[illegible]	500	1000	1500	2000	2500	3000	3500	4000	4500	5000	[illegible]	[illegible]	Uwagi
[illegible]	8 30	SW12	WSW25	WSW26	–										

1. II. 25. Ogólny stan atmosfery w dn. 1. II. 25.
Wysokie ciśnienie nad Atlantykiem i Hiszpanją, niskie nad Bałtykiem; W Polsce pochmurno, ciepło. —

Wydawnictwo Państwowego Instytutu Meteorologicznego w Warszawie.

Édition du soir [18 h. G. M. T.] 1. II. 25 r. N° 32 b.

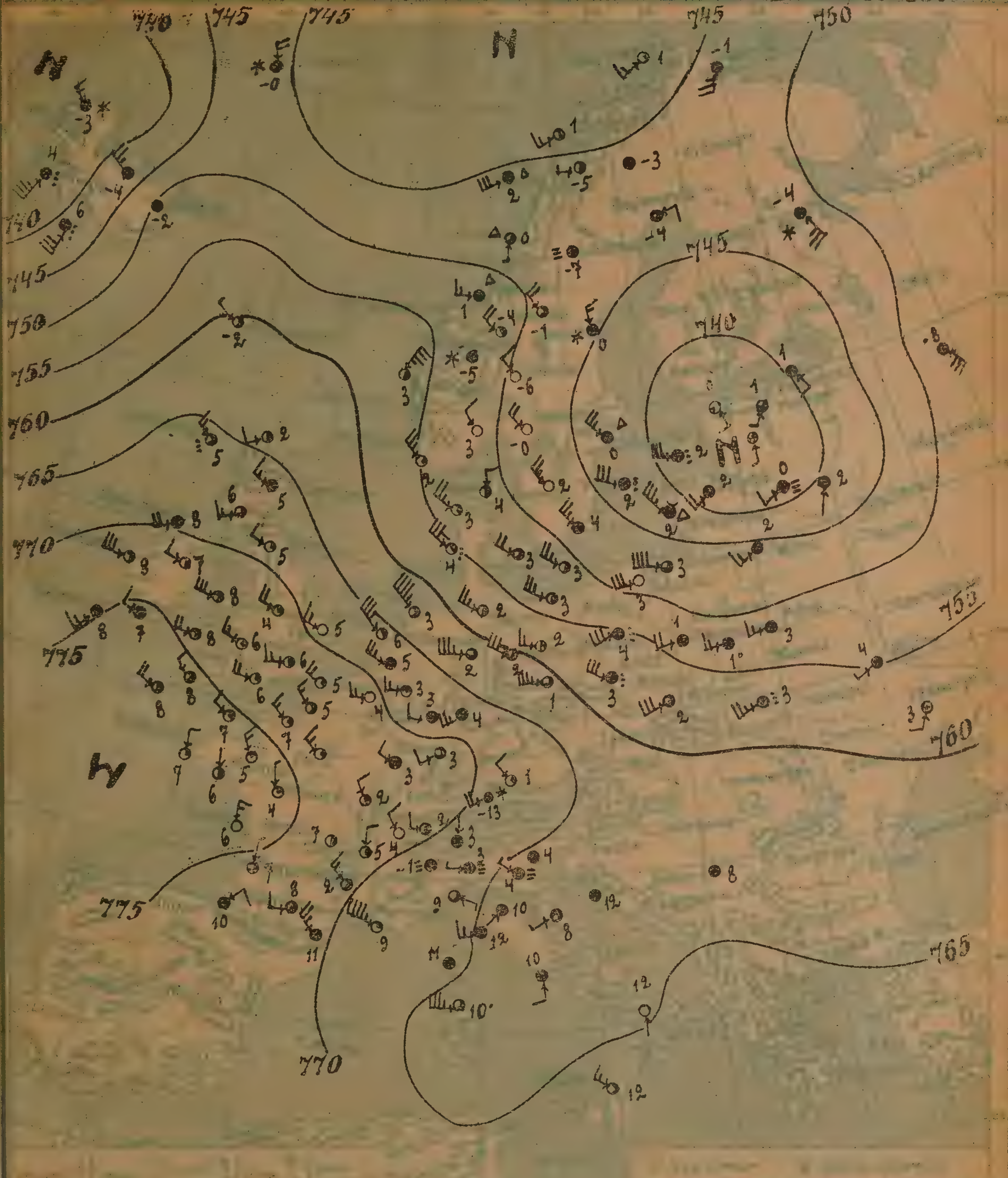

Izobary 1. II. Niedziela 18 h. 32 b.

Stacja	Barometr mm	Wiatr	Zachmurzenie	Temp. °C	Opady mm	Temp. Max.	Min.
[illegible]	[illegible]	SW6	4	2			
[illegible]	52.0	W6	4	3			
[illegible]							
Brześć	52.6	W6	4	1			
Kiwerce							
Warszawa	[illegible]	W6	4	1			
Łódź							
Lublin							
Lwów	58.5	WSW10	deszcz	3			
[illegible]							
[illegible]	58.5	WSW12	4	2			
[illegible]							
Poznań	55.3	WSW12	deszcz	4			
Toruń							
Bydgoszcz							
Chojnice							
[illegible]	47.6	W12	0	3			
[illegible]	54.5	WSW6	2	2			
[illegible]	55.1	NW[illegible]	deszcz	5			
[illegible]	[illegible]	[illegible]	4	5			
[illegible]	[illegible]	NW	3	8			
[illegible]	[illegible]	[illegible]	6	8			
[illegible]	[illegible]	[illegible]	3	8			
Yarmouth	[illegible]	[illegible]	0	[illegible]			
Tynemouth	68.4	[illegible]	5	3			
[illegible]	[illegible]	[illegible]	5	5			
[illegible]	[illegible]	[illegible]	4	5			
[illegible]	[illegible]	[illegible]	3	5			
[illegible]	[illegible]	[illegible]	4	5			
[illegible]	[illegible]	[illegible]	4	[illegible]			
[illegible]	[illegible]	[illegible]	2	3			
Ile d'Aix	[illegible]	[illegible]	3	6			
Clermont	[illegible]	[illegible]	2	7			
Biarritz	[illegible]	[illegible]	4	10			
Rennes	[illegible]	[illegible]	4	5			
Strasbourg	71.6	[illegible]	3	3			
Bruxelles	[illegible]	W6	0	4			
Helder	[illegible]	[illegible]	3	2			
Borkum	[illegible]	[illegible]	3	3			
[illegible]	[illegible]	[illegible]	2	2			
Swinemünde	[illegible]	[illegible]	2	3			
Berlin	56.8	W6	2	2			
Dresden	61.4	W14	3	1			
Breslau	[illegible]	[illegible]	deszcz	3			
Frankfurt a/M.	67.6	[illegible]	4	4			
[illegible]	[illegible]	[illegible]	1	1			
[illegible]	57.1	W6	3	3			
Genève	77.5	[illegible]	0	4			
Bern	78.3	W4	2	2			
Lugano	83.8	N1	8	3			
[illegible]	57.5	WNW8	3	3			
Skagen	[illegible]	[illegible]	2	4			
Hanstholm	52.7	NNW10	1	3			
Blaavandshuk	[illegible]	[illegible]	grad	4			
[illegible]	53.5	NNW10	2	3			

Stacja	Barometr mm	Wiatr	Zachmurzenie	Temp. °C	Opady mm	Temp. Max.
[illegible]	[illegible]	NW[illegible]	[illegible]	0		
[illegible]	45.8	N6	śnieg	3		
[illegible]	41.7	ENE4	4	-4		
[illegible]	42.[illegible]	NNW12	deszcz	2		
[illegible]	44.8	NW6	0	-0		
[illegible]	51.1	NW3	2	-4		
[illegible]	43.8	NW10	0	2		
[illegible]	42.8	WSW6	2	1		
[illegible]	46.7	S2	krupy	0		
[illegible]	52.1	W6	— " —	1		
Faerder	52.0	NW4	0	3		
[illegible]						
[illegible]						
[illegible]						
[illegible]						
[illegible]						
[illegible]	36.5	SSE4	4	0		
[illegible]	38.9	S2	4	1		
[illegible]	37.4	W12	deszcz	2		
[illegible]	40.1	SE4	4	1		
Wołogda	52.0	SE12	4	-8		
Kijów	54.3	SW2	4	4		
Elizawetgrad	58.3	SSW4	4	5		
Kem	43.4	SE10	śnieg	-4		
[illegible]	45.9	NNW3	— " —	-0		
Thorshavn	60.0	NNW2	3	-2		
Seydisfjord	[illegible]	cisza	9	-2		
Riga	38.6	[illegible]	4	2		
Libawa	40.4	NW14	krupy	2		
[illegible]	39.6	SW4	mgła	0		
[illegible]						
[illegible]						
[illegible]						
[illegible]						
[illegible]						
[illegible]						
[illegible]						
[illegible]						
[illegible]						
[illegible]						—
[illegible]					—	—
[illegible]						—
[illegible]						—
[illegible]	[illegible]	[illegible]	3	9		—
[illegible]	64.8	SW4	4	10		—
Ancona	64.1	WSW2	4	8		—
[illegible]	66.7	S4	4	13		—
Messina	67.7	WNW[illegible]	3	13		—
Taranto	64.3	S4	0	12		—
[illegible]	63.3	W4	3	13		—
Zara	64.4	cisza	4	12		—
[illegible]	[illegible]	—	4	8		
[illegible]						
[illegible]	61.4	SW6	śnieg	-13		

Spostrzeżenia pilotowe.

Stacja	Godz.	Wiatr dol.	[illegible]	[illegible]	[illegible]	[illegible]	2500	3000	3500	4000	4500	5000	[illegible]	[illegible]	Uwagi
Warszawa															

Wydawnictwo Państw[illegible] Instytutu Meteorologicznego w Warszawie

Édition du matin [7h G.M.T.] — *2. II. 25 r. N: 33 a.*

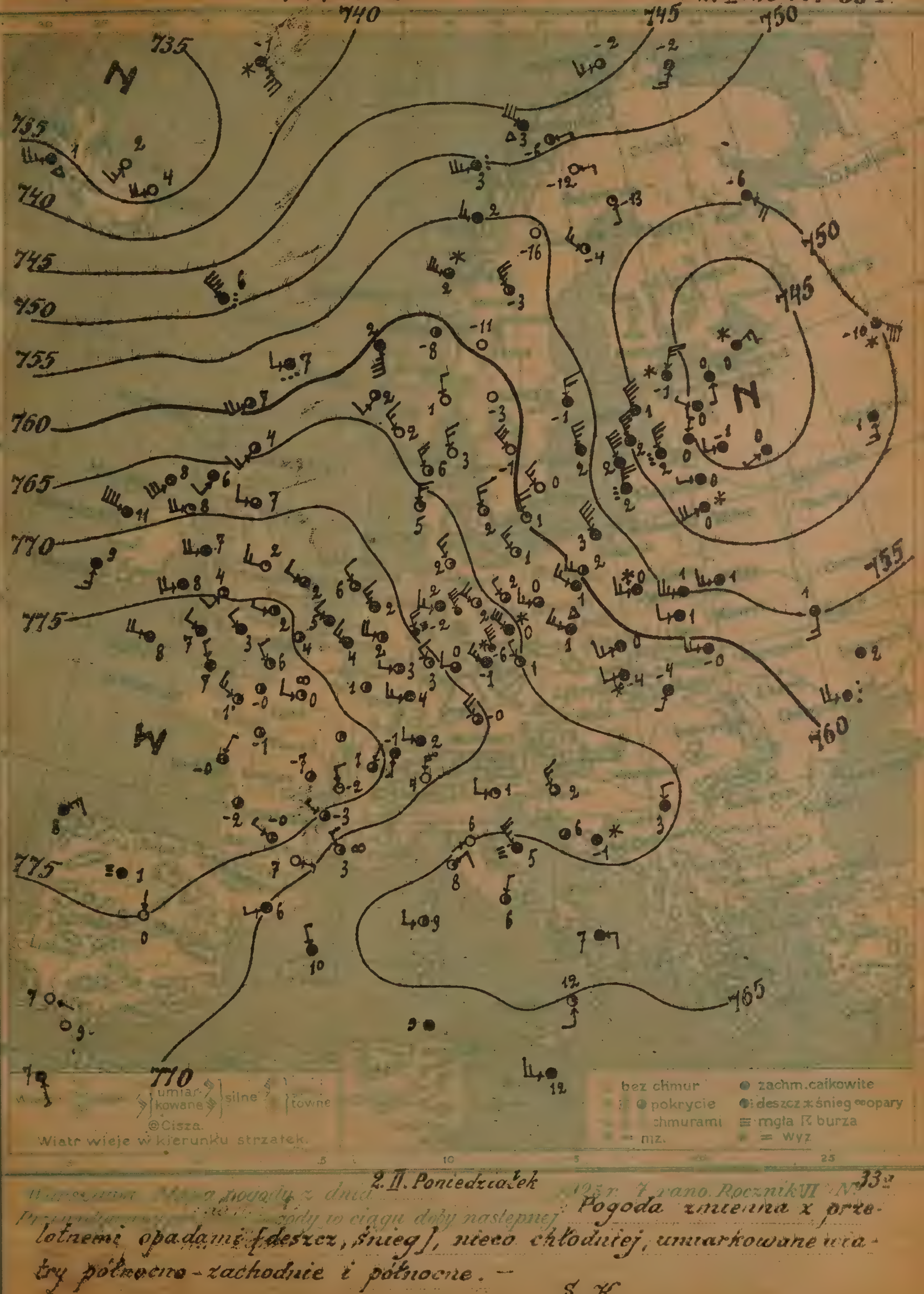

2. II. Poniedziałek

Warszawa. Mapa pogody z dnia [illegible] 1925 r. 7 rano. Rocznik VI N: 33a

Przewidywany [illegible] pogody w ciągu doby następnej: *Pogoda zmienna z przelotnemi opadami [deszcz, śnieg], nieco chłodniej, umiarkowane wiatry północno-zachodnie i północne. —*

S. K.

2. II.

Stacja	Ciśnienie	Wiatr	Zachmurzenie	Temp. °C	Opady mm	Temp. Max.	Temp. Min.
[illegible]	48.1	WSW8	śnieg	0	4	2	0
[illegible]	54.6	W6	4	1	0.2	-	-0
[illegible]	59.7	WSW10	4	1	0	6	1
[illegible]	55.0	W10	4	1	0	7	0
[illegible]	57.5	W6	śnieg	0	1	7	-0
[illegible]	57.5	W4	4	1	2	6	0
[illegible]	61.0	W6	4	-0	4	8	-1
Wilno-dgr.	47.4	W6	śnieg	0	8	0	-5
[illegible]	—	WSW4	śnieg	-4	6	8	-4
[illegible]	61.6	WSW6	4	0	1	9	-1
[illegible]	61.6	WNW6	4	1	2	8	-0
[illegible]	58.9	W6	2	9	2	8	1
[illegible]	57.1	NW4	4	3	0	5	2
[illegible]	57.1	WSW4	deszcz	7	0.4		
Wick	59.6	SW10	3	7	1		
[illegible]	64.4	SSW5	2	4	0		
Holy-Head	73.1	WSW8	4	7	0		
[illegible]	73.3	S6	4	9	0		
[illegible]	76.9	W8	4	8	0		
[illegible]	72.8	WNW4	3	2	0		
[illegible]	68.8	W4	3	7	0		
[illegible]	71.0	NW4	3	6	0.6		
[illegible]	73.9	WNW4	4	5	–		
Argentan	76.6	cisza	2	-0	0	–	0
Calais	74.6	—	2	4	0	–	–
[illegible]	75.6	W4	opary	0	0	–	0
Lyon	74.2	NNW4	1	-2	0	–	-2
Rochefort	77.2	NNE1	1	-0	0	–	–
[illegible]	75.9	cisza	2	-7	0	–	-8
Toulouse	75.8	WNW1	3	-0	0	–	-1
[illegible]	77.4	WNW6	2	1	0	–	0
Strasbourg	72.3	W6	4	4	0	–	2
Bruxelles	73.4	WNW6	4	4	0	–	1
Keitum / Hannover	67.2	W6	4	2	3	–	0
Aachen	72.2	W8	2	2	2	–	2
[illegible]	66.3	NW6	1	2	1	–	1
Swinemünde	67.6	NW4	1	1	0	–	1
Berlin	63.8	NW2	3	2	1	–	1
[illegible]	65.3	WNW12	śnieg	0	1	–	-1
Breslau	61.9	WNW6	krupy	1	ślad	–	0
[illegible]	70.9	NNW4	1	3	3	–	1
[illegible]	77.0	NW8	3	-0	4	–	-1
Kłajpeda	51.4	N10	deszcz	2	3	–	–
[illegible]	75.1	NNE1	3	1	0	–	0
[illegible]	73.2	W4	4	2	–		
[illegible]	68.0	N6	0	4	–		
Kjöbenhavn	62.4	NNW6	1	2	0		
Skagen	62.2	NNW6	0	3	0		
[illegible]	63.5	NNW8	1	6	3		
[illegible]	66.4	N5	1	5	0		
[illegible]	59.9	NNW8	1	1	0		

Stacja	Ciśnienie	Wiatr	Zachmurzenie	Temp.	Opady
[illegible]	56.9	N6	4	-7	ślad
Sårnmard	59.9	cisza	0	-11	0
[illegible]	51.6	SSE2	1	-13	0
[illegible]	55.9	NNW10	4	2	0.2
[illegible]	51.3	cisza	0	-3	0
Abisko	49.0	E2	2	-6	ślad
[illegible]	60.8	NW12	0	-1	0
[illegible]	45.9	WNW12	krupy	3	4
[illegible]	54.7	W6	4	2	ślad
[illegible]	56.8	W10	śnieg	2	—"—
Utsire	64.2	SSW4	1	2	—"—
[illegible]	47.4	NNE10	śnieg	-1	1
[illegible]	44.3	WNW2	4	0	0
[illegible]	49.8	NNW14	4	1	2
[illegible]	43.7	NE6	śnieg	0	4
[illegible]	47.8	S6	4	1	6
Kijów	55.0	S6	4	1	2
Odesa	67.9	W8	deszcz	4	0
Kem	50.9	SE8	śnieg	-6	2
[illegible]	38.5	ESE14	—"—	-1	[illegible]
[illegible]	47.1	WNW16	deszcz	6	–
[illegible]	34.1	SW8	0	4	–
[illegible]	64.9	NW6	2	1	0.3
[illegible]	66.4	WNW6	śnieg	-1	2
[illegible]	62.0	SSW2	4	-4	–
[illegible]	75.0	N1	0	0	–
[illegible]	75.0	NE6	4	8	–
Mahon	69.0	NNW2	4	10	–
Messina	65.5	S4	1	12	1
[illegible]	64.6	SW1	0	6	0
Livorno	65.0	NE4	1	8	0
[illegible]	63.1	NNE2	2	5	0.3
Taranto	63.1	E4	4	7	–
Venezia	65.7	W4	1	1	–
[illegible]	63.1	W12	2	9	–
Zara	64.2	cisza	3	6	–
[illegible]	65.9	N4	4	3	5
Sarajewo	66.4	cisza	śnieg	-1	0.3
Zagreb	67.3	NW5	3	2	0
[illegible]	68.0	W6	4	12	–
Bizerta	68.0	cisza	4	9	–
Tanger	71.0	—"—	0	9	–
Fichtelberg	56.8	NNW18	śnieg	-6	6

Ogólny stan atmosfery w dniu 2.II.25 r. N° 33a
Wysokie ciśnienie nad Europą zachodnią, niskie nad Islandją, depresja nad Rosją zachodnią. W Polsce przeważnie pochmurno, śnieg, temperatura w pobliżu 0°.

Wydawnictwo Państwowego Instytutu Meteorologicznego w Warszawie

Édition du soir [18h G. M. T.] *2. II. 25. No 33 b*

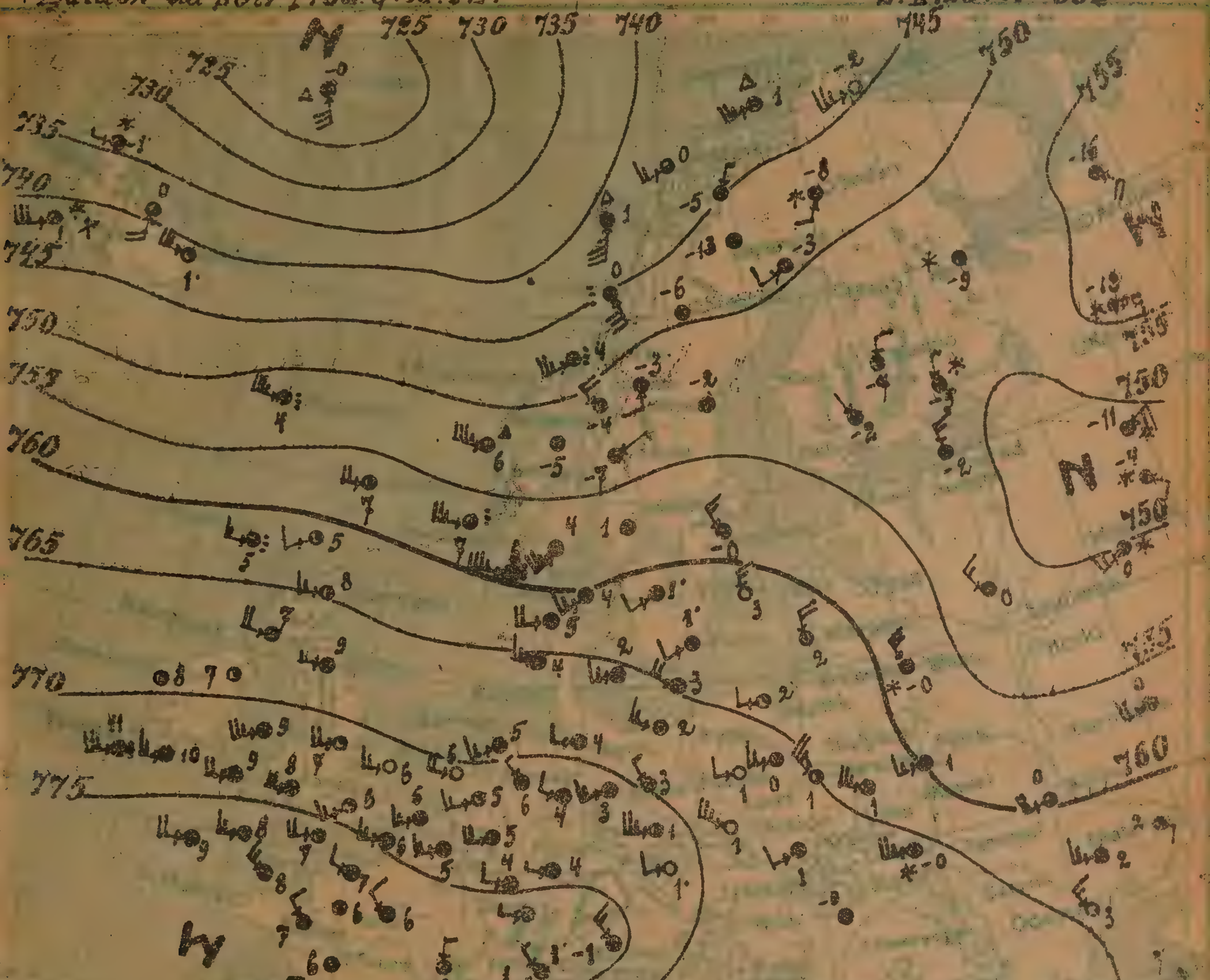

Izobary *2. II. Poniedziałek* *18 h.* *33 b.*

[illegible] 2.II.25r. №336

Stacja	Ciśnienie 700mm+	Wiatr	Zachmurzenie	Temp °C	Opady mm	Temp. Max	Temp. Min
[illegible]	37.0	NW12	śnieg	-0			
[illegible]	58.1	W6	4	1			
[illegible]	61.3	WNW10	4	1			
Warszawa	64.4	NW10	3	1			
Łódź							
Lublin							
[illegible]	63.3	W16	śnieg	-0			
Kraków	68.1	WSW4	4	1			
Cieszyn							
Poznań	67.9	W4	0	1			
Toruń	66.1	W6	2	0			
Tczew							
Puck							
Gdańsk	64.6	W4	1	2			
Lerwick	56.4	W6	1	7			
Stornoway	63.3	WSW6	deszcz	5			
Aberdeen	64.4	WSW6	2	8			
Holy-Head	71.1	SW10	4	9			
Valentia	73.3	SW8	deszcz	11			
[illegible]	77.3	WSW8	4	9			
[illegible]	71.9	WSW6	0	6			
[illegible]	67.3	W8	4	9			
[illegible]	70.9	WNW8	0	6			
[illegible]	74.2	WSW6	3	6			
Calais	74.7	W6	4	6			
Tours	73.2	cisza	3	6			
[illegible]	78.3	NW4	4	6			
[illegible]	77.0	N4	3	2			
Rochefort	77.9	N6	2	6			
[illegible]	76.9	N4	4	4			
[illegible]	76.8	E4	3	8			
[illegible]	73.4	NW4	4	7			
[illegible]	75.9	W2	4	—			
[illegible]	74.3	NW6	4	5			
Hannover	70.3	WNW4	4	4			
[illegible]	60.5	SW6	4	5			
[illegible]	63.5	W4	4	4			
Swinemünde	67.3	WNW6	3	2			
Berlin	69.6	NW2	3	3			
Dresden	71.1	W10	2	1			
[illegible]	68.0	WNW10	0	1			
[illegible]	74.7	N2	4	4			
[illegible]	75.9	NW6	4	-1			
[illegible]	61.3	N8	2	2			
[illegible]	75.3	NNE6	0	4			
[illegible]	77.5	NW2	2	1			
[illegible]	70.8	N4	0	8			
[illegible]	65.7	WNW6	4	2			
[illegible]	65.6	SW6	4	4			
[illegible]	61.4	WSW8	4	5			
[illegible]	65.4	W6	4	4			
[illegible]	64.9	WNW6	4	3			

Stacja	Ciśnienie 700mm+	Wiatr	Zachmurzenie	Temp °C	Opady mm	Temp. Max	Temp. Min
[illegible]	57.0	NW6	4	-0			
[illegible]	51.0	cisza	4	-2			
[illegible]	49.3	SW4	4	-3			
[illegible]	60.6	NNW6	0	3			
[illegible]	58.2	cisza	4	1			
[illegible]	50.2	NW8	2	-4			
[illegible]	61.2	SW4	4	1			
[illegible]	42.6	SW6	2	0			
[illegible]	45.0	SE12	deszcz	0			
[illegible]	48.7	SW10	—"—	4			
Utsire	59.0	W10	—"—	7			
Sortavala	51.1	N2	śnieg	-5			
[illegible]	52.1	N4	4	-7			
[illegible]	48.2	SSW4	śnieg	-8			
[illegible]	61.2	NNW6	4	-2			
[illegible]	50.7	SW5	śnieg	0			
Kijów	53.3	WSW8	3	0			
Odesa	64.7	NW6	0	3			
Sewastopol	63.6	S2	4	7			
[illegible]	21.3	SSE12	krupy	-0			
[illegible]	51.4	W14	deszcz	4			
[illegible]	41.0	W12	1	1			
[illegible]	72.0	W4	0	1			
[illegible]	67.0	cisza	4	-0			
[illegible]	72.0	cisza	0	6			
[illegible]	75.0	NE4	4	10			
Lisbona	71.9	SW2	4	13			
[illegible]	66.7	NNE12	0	7			
[illegible]	67.5	NE1	0	9			
Livorno	63.0	ENE6	0	10			
[illegible]	64.3	NNE10	1	6			
Taranto	66.0	N6	4	9			
Messina	60.6	WSW6	4	10			
[illegible]	64.0	NW8	0	10			
Venezia	68.4	NE4	0	7			
[illegible]	65.0	WNW8	deszcz	11			
[illegible]	65.0	NNW8	4	11			
Tanger	71.0	cisza	0	14			

Stacja	[illegible]	[illegible]	[illegible]	[illegible]	1000	1500	2000	2500	4000	4500	5000	[illegible]	[illegible]	Uwagi

Wydawnictwo Państwowego Instytutu Meteorologicznego w Warszawie

Edition du matin [7h. G.M.T.] — *3. II. 25. N° 34 a*

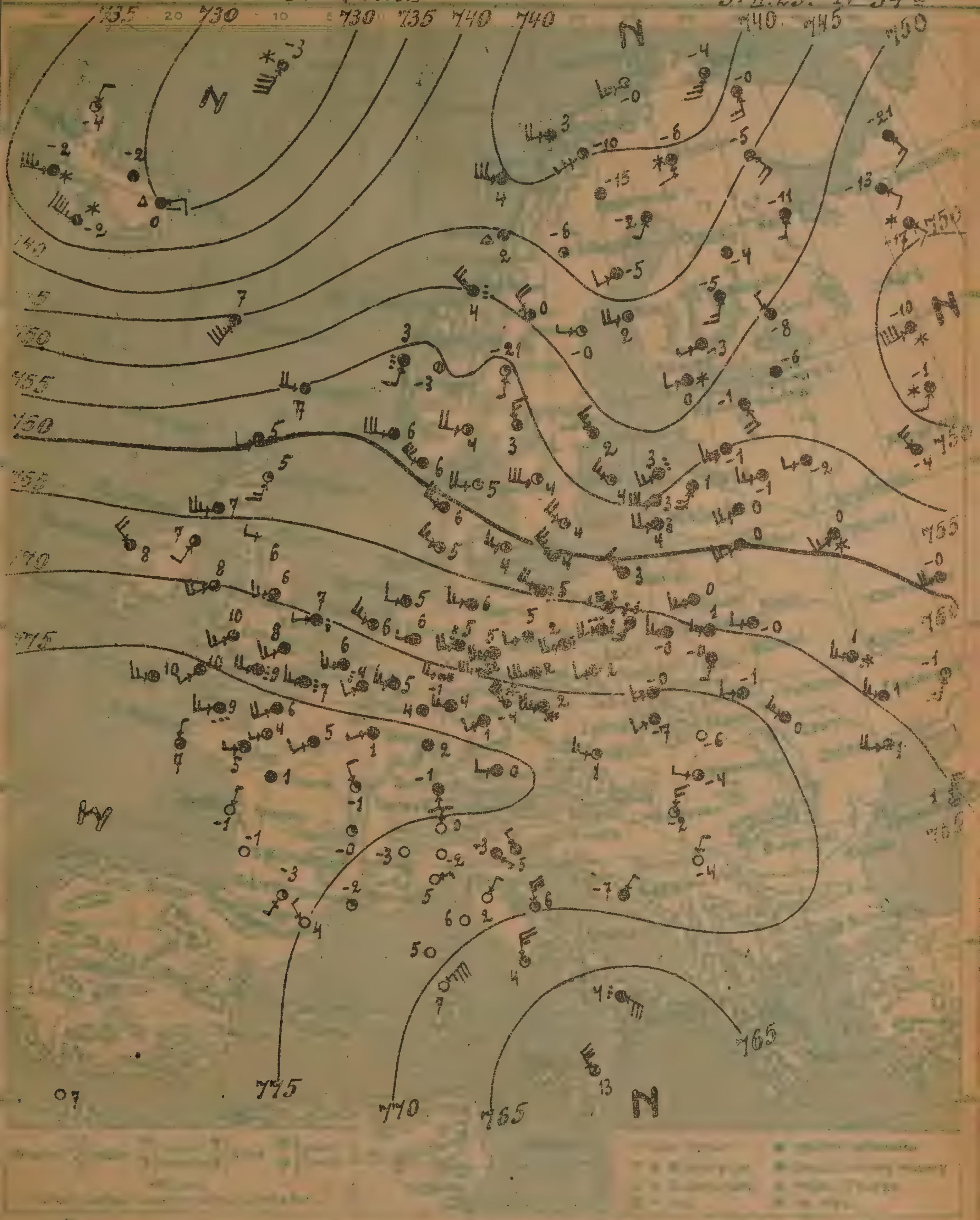

3. II. Wtorek 31a

Przeważnie pochmurno, temperatura w pobliżu 0°, miejscami opady, umiarkowane wiatry zachodnie. —

L. B.

3. II. *11 h. 30 m.*

Stacja	Ciśnienie	Wiatr		Temp.	Opady	Temp. Max	Min
[illegible] rana	63.5	SW6	4	0	1.0	0	-1
[illegible]	64.5	W4	4	-0	0	-	-0
[illegible]	61.5	SW?	4	0	1	2	0
[illegible]	55.2	W4	4	1	0	3	-1
[illegible]	65.8	W6	4	-0	0	3	-1
[illegible]	67.1	SSW?	4	-?	ślad	?	-1
[illegible]	70.9	W4	4	-1	0.2	3	-2
Wilno-dyr	60.2	SW6	4	0	1	1	-1
[illegible]	73.1	SW4	4	-7	0.2	-2	-8
[illegible]	70.2	WSW4	4	-0	0	1	-1
Poznań	66.5	WSW8	deszcz	1	ślad	5	-1
Toruń	65.2	SSW6	—"—	1	0	-	-
Bydgoszcz	64.4	W4	mgła	2	0	4	-
Chojnice							
[illegible]	67.9	WNW6	4	3	ślad	3	1
[illegible]	55.5	W8	2	7	3		
Croydon	73.1	SSW?	4	8	0		
[illegible]	62.9	SSW?	1	5	0		
[illegible]	70.3	SW3	3	8	1		
Cromwel	70.9	W?	3	6	0.1		
[illegible]	76.3	WSW6	4	10	0		
[illegible]	70.5	W4	deszcz	7	0.5		
[illegible]	67.1	W2	0	6	0		
[illegible]	69.4	WNW6	3	6	-		
[illegible]	72.4	SW6	4	6	-		
Calais	73.3	W3	deszcz	7	1	-	-
Brest	73.9	N2	3	7	0	-	-
[illegible]	76.3	SW4	4	5	0	-	5
[illegible]	77.7	NNW2	1	-1	0	-	-2
Rochefort	78.1	NNE2	0	-1	0	-	-
Perpignan	75.?	NW2	0	4	0	-	4
Nantes	71.6	cisza	0	-15	0	-	9
[illegible]	78.?	WSW2	4	5	0	-	3
[illegible]	76.9	cisza	4	2	ślad	-	0
Groningen	68.0	W2	4	6	2	-	?
Borkum	67.5	W4	3	5	3	-	-
Hamburg	67.4	W4	4	6	0	-	4
Swinemünde	65.4	WNW3	deszcz	5	0.3	-	1
Berlin	66.8	WSW4	4	5	1	-	4
Dresden	69.8	WSW?	4	2	0.5	-	-
Breslau	68.4	WSW4	4	2	0	-	-
[illegible]	74.1	WSW6	4	4	0	-	2
[illegible]	76.2	W?	4	0	0	-	-
Kłajpeda	59.?	W6	deszcz	4	-	-	-
[illegible]	76.9	S4	4	-?	-		
[illegible]	72.6	N?	0	0	-		
[illegible]	62.6	W?	2	4	1		
Skagen	59.1	W8	1	5	0		
[illegible]	61.4	WNW3	2	6	0		
[illegible]	64.8	WNW5	1	5	0.4		
[illegible]	59.9	WNW10	4	4	3		

Stacja	Ciśnienie mm	Wiatr	Zachmurzenie	Temp °C	Opady mm	Temp. Max	Min
[illegible]	52.4	NW6	4	2	0		
[illegible]	47.7	W2	7	-0	0		
[illegible]	42.3	SSW4	4	-2	1	-	-4
[illegible]	54.6	WNW6	1	4	0		
[illegible]	55.5	W4	3	3	0	-	2
Kalmar	56.6	WNW8	1	4	0		
[illegible]	57.1	W12	1	4	0.3	-	2
[illegible]	36.3	WSW4	4	3	2		
[illegible]	44.8	cisza	krupy	2	8		
[illegible]	49.3	WNW10	deszcz	4	1		
Utsire	59.2	W12	3	6	1		
[illegible]	49.9	WSW2	śnieg	0	ślad		
[illegible]	50.9	NW2	4	-8	0.4		
[illegible]	43.1	SSW6	4	-5	0		
[illegible]	46.2	WSW3	2	2	ślad		
[illegible]	39.9	S4	śnieg	-6	0.2		
Hungerburg	52.7	SE8	4	-1	-		
[illegible]	58.5	cisza	4	-8	-		
[illegible]	52.2	NW6	4	-4	-		
Kijów	59.3	W6	śnieg	-1	-		
Odesa	57.3	WNW8	3	1	-		
Sewastopol	66.3	NNE10	3	4	-		
[illegible]	28.1	SSW16	śnieg	-3	-		
[illegible]	44.4	SSW4	4	7	-		
[illegible]	30.2	ENE4	krupy	0			
[illegible]	73.6	W3	1	1	-		
[illegible]	54.?	W8	śnieg	2	ślad	-	-
Riga	54.5	SW8	4	1	-	-	
Libava	55.3	W8	4	3	0	-	
[illegible]	57.7	WSW?	4	-1	0	-	
Preiłi	54.6	SW8	deszcz	3	ślad	-	
Dünaburg	57.5	SW8	4	0	0	-	
Debreczyn	71.4	W2	3	-4	0	6	
[illegible]	79.5	N8	1	-2	0	6	
[illegible]	73.7	NE2	0	5	-		
[illegible]	71.1	NE1	0	2	-		
Ancona	61.3	N10	1	6	0		
[illegible]	62.6	N10	1	4	0		
Messina	61.5	NNW12	3	13	4		
Taranto	61.3	SE12	deszcz	4	9		
[illegible]	68.2	NE14	0	7	-		
Venezia	72.1	NE1	2	5	0		
[illegible]	72.6	N2	0	-4	1	-	
Sarajewo	71.1	NE2	4	-7	0		
Tanger	72.0	cisza	0	7	-		
Fichtelberg	61.7	WNW14	śnieg	-4	1	-	-7

W4 W13 W15 WNW18 WNW16 WNW?

Ogólny stan atmosfery w dniu 3.II.25 r. Nr 34.
Obszar wysokiego ciśnienia nad Europą zachodnią, niskiego nad morzem Norweskiem, nad Skandynawją północną oraz nad Rosją środkową.
W Polsce pochmurno, deszcz i śnieg, temperatura około 0°.

Wydawnictwo Państwowego Instytutu Meteorologicznego w Warszawie

Édition du soir [18 h. G.M.T.] 3.II.25. N:344.

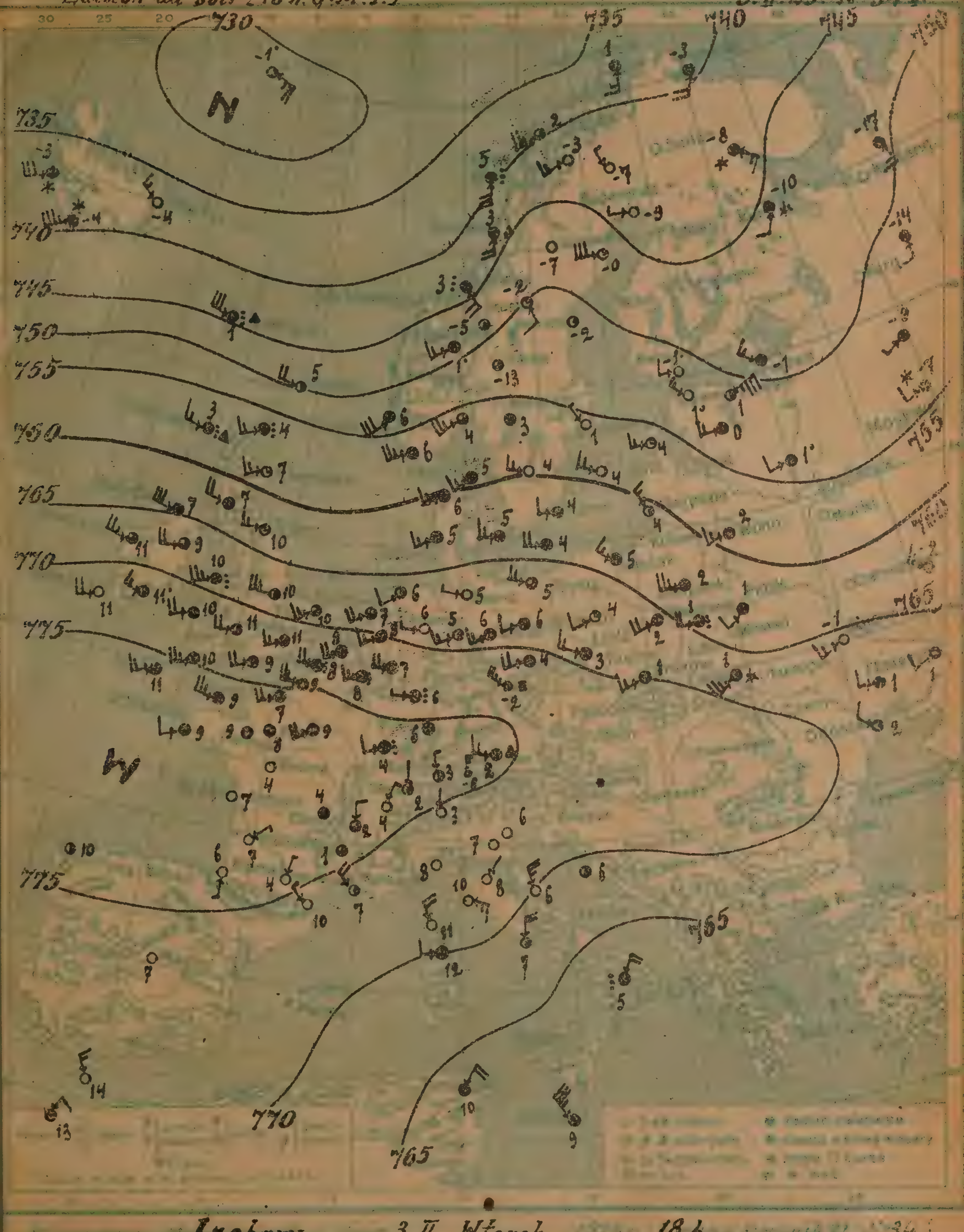

Izobary 3.II. *Wtorek* 18 h

5. II. 23. N° 34½

Stacja	Ciśnienie 700mm+	Wiatr	Zachmurzenie	Temp °C	Opady mm	Temp. Max	Temp. Min
[illegible]	58.9	WSW6	4	2	0.6		
[illegible]	63.1	SW4	4	1	0		
[illegible]	62.7	W16	4	2	–		
[illegible]	63.7	W8	deszcz	1	0.5		
[illegible]	65.3	WSW8	4	2	1		
[illegible]	69.6	SW10	śnieg	1	ślad		
[illegible]	70.0	WSW6	4	4	0.1		
[illegible]	67.7	WSW4	1	4	0.5		
[illegible]	63.5	WNW6	4	5	ślad		
[illegible]	49.6	W10	2	5			
[illegible]	57.7	W8	deszcz	3			
[illegible]	58.1	WSW6	1	7			
[illegible]	68.2	WSW10	deszcz	10			
[illegible]	71.7	WSW8	2	11			
[illegible]	76.1	WSW6	4	11			
[illegible]	69.3	SW6	3	10			
Tynemouth	62.1	W6	1	10			
Helder	68.6	WSW8	4	7			
Vlissingen	72.8	SW8	4	8			
~~Calais~~	72.9	W8	deszcz	8			
Brest	78.1	WSW4	4	9			
[illegible]	76.3	WSW8	4	9			
Rochefort	77.6	cisza	0	7			
[illegible]	78.0	„	4	4			
Clermont	76.7	S2	0	6			
Biarritz	76.6	cisza	4	9			
Rennes	76.0	SSW2	4	6			
[illegible]	72.9	WSW6	deszcz	8			
...ringen	69.4	W2	0	6			
[illegible]	66.9	WSW4	2	6			
[illegible]	68.0	W2	0	5			
[illegible]	65.8	WNW6	3	5			
[illegible]	68.4	WSW4	4	6			
[illegible]	70.4	WSW8	4	4			
[illegible]	68.8	WNW6	4	3			
Sachen	73.1	W8	4	7			
[illegible]	75.9	W6	grad	2			
Klaipeda	60.7	NNW6	1	4			
[illegible]	76.7	NNE2	0	4			
[illegible]	77.2	NNW2	2	3			
[illegible]	67.2	N1	0	3			
[illegible]	63.7	W6	4	5			
[illegible]	59.1	SW6	4	5			
[illegible]	60.3	WSW6	4	6			
[illegible]	63.8	WSW6	4	5			
[illegible]	63.9	W8	4	4			

Stacja	Ciśnienie 700mm+	Wiatr	Zachmurzenie	Temp °C	Opady mm	Temp. Max	Temp. Min
[illegible]	55.8	NW2	0	1			
[illegible]	50.0	cisza	1	-2			
[illegible]	43.8	W2	0	-9			
[illegible]	58.8	WNW6	0	4			
[illegible]	56.1	cisza	4	3			
[illegible]	48.5	„	2	-5			
[illegible]	59.9	W6	0	4			
[illegible]	39.4	SW10	3	2			
[illegible]	44.7	S8	krupy	3			
[illegible]	44.4	SE10	deszcz	3			
Utsire	54.0	SW12	4	6			
[illegible]	51.2	W4	0	-1			
[illegible]	53.5	NW6	0	1			
[illegible]	53.3	W6	4	0			
[illegible]	56.3	W6	0	4			
[illegible]	49.7	WNW6	4	-1			
Kem	45.8	SSW4	śnieg	-10			
Kijów	65.4	SW6	0	-1			
Odessa	69.7	WNW4	4	2			
Wologda	52.9	SW2	4	-9			
[illegible]	28.5	E10	2	-1			
[illegible]	44.4	WNW12	deszcz i grad	1			
[illegible]	35.7	NW6	0	-4			
[illegible]	74.0	cisza	0	7			
[illegible]	76.0	„	2	10			
[illegible]	67.0	cisza	0	8			
[illegible]	71.0	NE1	0	8			
Ancona	69.8	N10	0	6			
[illegible]	67.8	W8	1	7			
Taranto	63.3	NNE8	deszcz	5			
Venezia	72.9	cisza	0	6			
Zara	69.1	„	2	6			
Livorno	71.5	ESE6	0	10			
[illegible]	64.0	WNW4	4	9			
[illegible]	74.0	NNE8	4	10			
Tanger	73.0	NW6	0	14			
[illegible]	67.9	N10	4	-8			

Spostrzeżenia pilotowe.

Stacja	[illegible]	[illegible]	[illegible]	[illegible]	[illegible]	2000	2500	3000	3500	4000	4500	5000	[illegible]	[illegible]	Uwagi
[illegible]															

Wydawnictwo Państwowego Instytutu Meteorologicznego w Warszawie

Édition du matin [7h G.M.T.] 4. II. 25. N° 35a

4. II. Środa. 35a

:Temperatura powyżej 0°, zachmurzenie zmienne, nagół duże, miejscami przejściowy opad, wiatry z kierunków zachodnich, słabe na południu, umiarkowane na północy. — W. N.

Wydano dnia 4. II. 192 11h.

Spostrzeżenia meteorologiczne z dnia dzisiejszego rano 4.II.25.

Stacja	Ciśnienie	Wiatr	Zachmurzenie	Temp °C	Opady mm	Temp Max	Temp Min
Wilno-uniw.	61.4	SW6	4	2	ślad	2	0
[illegible]	65.8	W4	4	1	—"—	–	0
[illegible]	64.3	SW6	4	1	2	2	1
[illegible]	56.0	W6	4	2	1	3	1
[illegible]							
[illegible]	66.7	SW6	4	2	1	3	1
[illegible]							
[illegible]	67.1	SSW2	4	2	1	2	2
[illegible]	70.6	WNW4	mgła	1	1	2	-1
Wilno-dyż.	60.8	W6	4	2	2	2	-0
[illegible]	71.6	SW4	4	-0	ślad	-0	-1
[illegible]	70.5	WSW4	4	2	0.4	2	[illegible]
[illegible]							
[illegible]	66.7	SW8	4	4	1	6	2
[illegible]							
[illegible]	64.6	W6	4	5	ślad	6	0
[illegible]							
[illegible]							
Hel							
[illegible]							
[illegible]	61.8	WSW8	deszcz	5	ślad	6	2
[illegible]	55.5	W6	2	4	3		
Wick	62.1	SW6	2	6	2		
[illegible]	64.8	SW6	0	2	0		
[illegible]	72.5	W8	4	7	1		
[illegible]	74.0	SW4	3	8	0		
Scilly	76.0	W8	deszcz	10	1		
[illegible]	71.4	WNW6	4	8	0		
[illegible]	69.9	W4	1	4	...		
[illegible]	70.4	NW8	4	7	—		
[illegible]	72.8	WSW6	4	7	—		
Calais	73.7	W10	mgła	8	1	–	5
Brest	77.5	cisza	4	8	0	–	7
[illegible]	76.8	SW4	mgła	7	0	–	6
[illegible]	77.5	cisza	4	2	0.2	–	2
Rochefort	78.2	NNE1	0	-0	0	–	–
Clermont	79.0	cisza	4	-1	0	–	-4
Toulouse	77.7	SSW2	0	-2	0	–	-2
Rennes	78.2	cisza	4	-5	0	–	3
[illegible]	76.2	S4	4	3	3	–	3
[illegible]	73.0	WSW6	deszcz	8	...	–	–
Hannover	68.0	W6	mgła	8		–	1
[illegible]	67.0	SW4	4	7	ślad	–	–
[illegible]	66.4	WNW8	deszcz	7	—"—	–	4
[illegible]	61.8	NW2	4	8	—"—	–	5
Aachen	72.9	SW6	4	8	4	–	7
[illegible]							
Breslau							
Frankfurt a/M.	73.4	SW6	4	6	2	–	5
München	75.6	W6	deszcz	3	1	–	1
Kłajpeda	59.6	W8	4	4	0	–	–
Ge[illegible]							
Zü[illegible]	77.1	N1	4	2	—		
L[illegible]	74.2	N1	0	-1	—		
[illegible]	61.3	W6	2	5	0.3		
[illegible]	56.4	W12	1	4	0		
[illegible]	59.7	NW12	deszcz	3	0.3		
[illegible]	63.5	WNW8	3	5	0		
[illegible]	59.6	W12	4	5	0		

Stacja	Ciśnienie	Wiatr	Zachmurzenie	Temp °C	Opady mm	Temp
Stockholm	46.7	W10	deszcz	3	2	–
Hernösand	43.4	cisza	4	-1	0.2	-
Haparanda	41.1	SSW6	3	-2	0	–
Wisby	51.7	SW10	2	5	0	–
Karlstad	51.5	WSW6	1	3	1	–
Storlien	47.0	W10	4	-4	2	–
[illegible]	54.7	WSW12	4	4	ślad	–
[illegible]	33.6	SSW10	2	0	0.1	
[illegible]	49.8	WSW12	deszcz	2	ślad	
[illegible]	44.2	SW8	śnieg	2	—"—	
Utsire	55.4	W14	4	4	1	
[illegible]						
Sortavala						
[illegible]	47.4	SE	4	-7	10	–
[illegible]	42.9	SW6	4	3	ślad	–
[illegible]	41.7	S2	4	-11	1	–
Riga	55.2	SSW8	4	2	0	–
Windawa	54.9	SW10	4	3	ślad	–
Prekuli	56.0	WSW6	mgła	0	0	–
[illegible]	51.3	W6	4	-0	[illegible]	
[illegible]	58.8	SW6	śnieg	-1	1	
Kijów	64.6	WSW6	4	1	1	
Odesa	69.4	SW6	3	0	0	
Aleksandrowsk	40.9	S6	4	-6	0	
[illegible]	34.5	NNW10	śnieg	-3	0.3	
[illegible]	52.0	WNW12	3	1	—	
[illegible]	42.5	NW6	0	-3	–	
[illegible]	72.8	W10	deszcz	–	–	
[illegible]						
[illegible]						
[illegible]						
Praha	71.2	WSW6	4	4	[illegible]	
[illegible]						
[illegible]						
Stara Dala						
Koszyce						
Budapest	71.7	NNE	4	4	0	6
Szombathely	73.3	NW4	4	1	1	4
Szeged	73.9	W1	4	1	0	5
Madryd	77.9	cisza	0	-7	—	
[illegible]	77.0	—"—	4	4	—	
[illegible]	73.0	NNW4	4	10	–	
[illegible]	70.6	ENE3	0	7	0	
[illegible]	71.2	NE1	0	2	0	
Ancona	71.7	NW8	4	6	0	
Roma	73.5	ENE4	1	4	0	
Taranto	65.7	N6	3	9	—	
Zara	70.6	cisza	3	0	—	
[illegible]	68.3	N10	3	9	0	
Messina	64.6	NNW3	4	9	1	
[illegible]	71.0	W1	4	-0	–	
[illegible]	72.9	W2	0	-3	0	–
[illegible]	72.3	E2	4	-1	—	
[illegible]						
[illegible]						
[illegible]	63.0	NNW8	4	11	—	
Rabat	74.0	SW4	4	8	–	
Tanger	73.0	E2	4	12	–	
[illegible]						
[illegible]	(33.7)	NW6	mgła	-11	ślad	–
[illegible]						
Fichtelberg	63.0	WNW12	śnieg	-1	2	–
Brocken	66.6	W10	deszcz	1	3	–

Spostrzeżenia pilotowe

Stacja	[illegible]	[illegible]	500	1000	1500	2000	2500	3000	3500	4000	4500	5000	[illegible]	[illegible]	Uwagi
Warszawa															
Kraków	736	WSW3	W6	WNW7	WNW7	–	–	–	–	–	–	–	–	–	—

Ogólny stan atmosfery w dniu 4.II.25 r. № 35.

Wysokie ciśnienie nad Europą południowo-zachodnią i nad Syberją zachodnią, niskie nad północno-wschodnią częścią Atlantyku i nad morzem śródziemnem. W Polsce temperatura w granicach od 0° do +5°, pochmurno, miejscami deszcz.

Wydawnictwo Państwowego Instytutu Meteorologicznego w Warszawie

Édition du soir [18h G.M.T.] *4.II.25. N° 35 b*

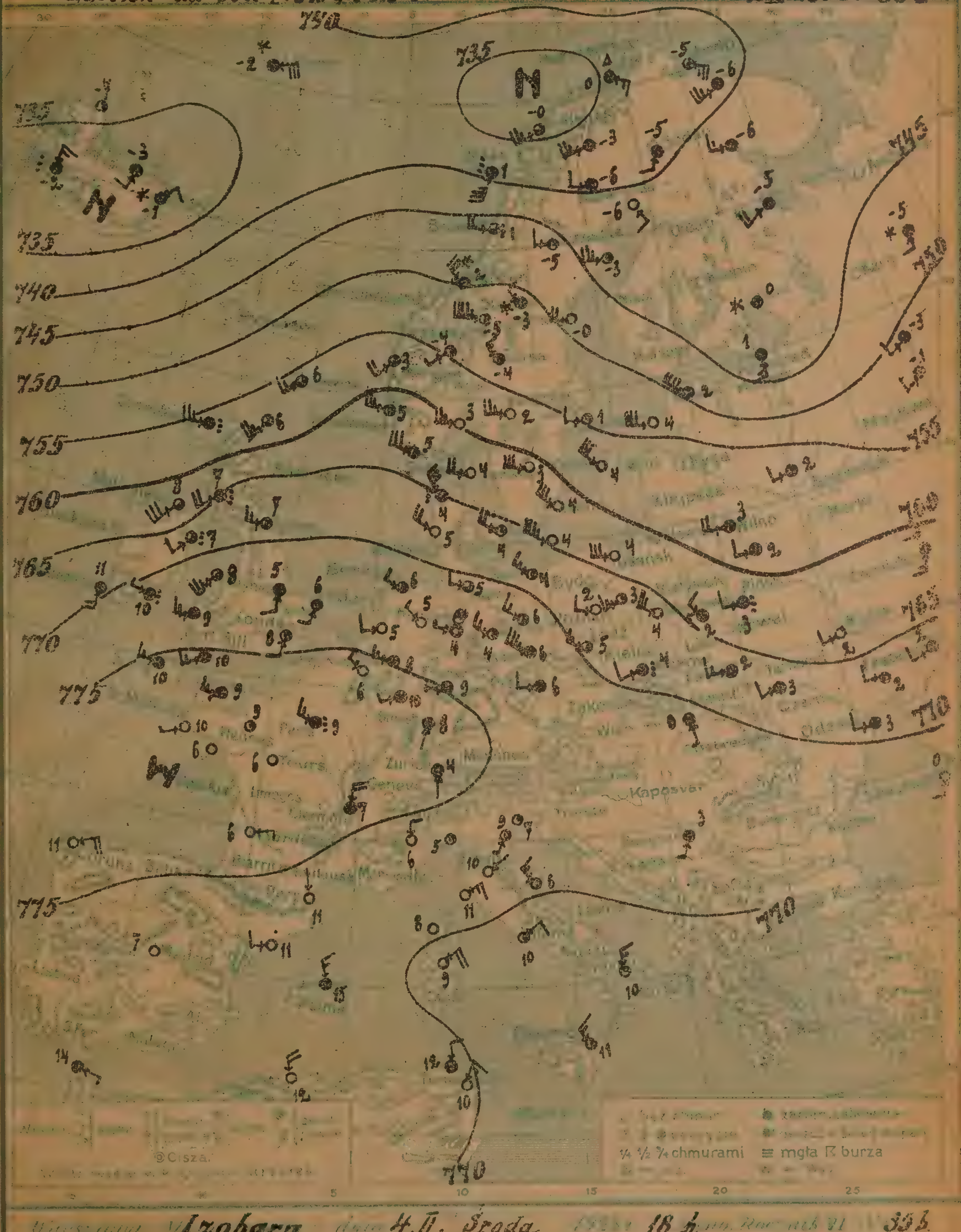

Warszawa, **Izobary** dnia 4.II. Środa 1925 r. 18 h. Rocznik VI 35 b

Wydano dnia .... 1925 r. o godz.

[illegible] 4.II.25r. N° 35[illegible]

Stacja	Ciśnienie mm	Wiatr	Zachmurzenie	Temp °C	Opady mm	Temp Max	Temp Min
[illegible]	57.9	W8	4	3			
[illegible]	62.3	W4	deszcz	3			
[illegible]	63.2	NW4	deszcz	2			
[illegible]	65.1	WNW10	0	4			
[illegible]	68.3	W6	4	2			
[illegible]	69.4	WSW4	deszcz	4			
[illegible]	69.7	W4	0	2			
[illegible]	66.7	SW6	1	3			
[illegible]	63.6	W12	0	4			
[illegible]	55.8	SW6	3	6			
[illegible]	55.5	WSW10	deszcz	—			
Croydon	74.5	SSW4	1	8			
[illegible]	71.0	SSW10	2	8			
[illegible]	69.8	S8	4	11			
[illegible]	75.3	W6	4	10			
[illegible]	72.8	SSW4	1	6			
[illegible]	68.6	W6	2	7			
De Bilt	74.0	WSW4	0	5			
Brest	78.0	SW2	4	10			
Paris	77.0	WNW6	deszcz	9			
Lyon	76.0	W8	4	7			
Bordeaux	76.0	ENE2	0	5			
Perpignan	73.5	NNW1	0	11			
Ajaccio	76.8	cisza	0	8			
[illegible]	77.6	—	1	9			
Strasbourg	73.6	SSW1	4	8			
Bel. Bruxelles	75.0	WNW4	0	6			
Hannover	72.5	W2	0	4			
Borkum	70.5	WNW4	2	6			
Hamburg	71.2	W4	3	5			
Swinemünde	67.9	WNW6	1	4			
[illegible]	70.8	WNW6	2	6			
[illegible]	71.4	WNW10	4	6			
[illegible]	69.4	WNW6	2	5			
[illegible]	74.7	W2	4	9			
Magdeburg	72.2	WNW6	1	4			
[illegible]	73.3	NW2	0	5			
[illegible]	78.0	S1	4	4			
[illegible]	65.8	WNW8	1	4			
[illegible]	62.0	W6	0	4			
[illegible]	64.9	NW12	deszcz	4			
[illegible]	67.9	WNW8	0	5			
[illegible]	64.9	WNW12	0	4			

Stacja	Ciśnienie mm	Wiatr	Zachmurzenie	Temp °C	Opady mm	Temp Max	Temp Min
[illegible]	54.5	W4	1	1			
[illegible]	48.5	W8	0	-0			
[illegible]	40.9	SE4	0	-5			
[illegible]	57.3	WNW12	0	4			
[illegible]	57.5	W10	0	2			
[illegible]	50.6	W16	2	-5			
[illegible]	60.3	W12	0	3			
[illegible]	34.5	SW10	3	-0			
[illegible]	45.4	W8	deszcz	1			
[illegible]	49.0	NW12	śnieg	2			
Utsire	61.7	W10	2	5			
[illegible]	43.3	cisza	śnieg	0			
[illegible]	39.9	SSW4	4	-5			
[illegible]	48.7	WNW15	3	2			
[illegible]	54.3	W12	0	4			
[illegible]	42.4	S6	4	1			
Kijów	63.8	WSW4	0	2			
Odesa	69.0	W4	0	2			
Sewastopol	70.0	SSW4	0	0			
[illegible]	38.0	ENE12	śnieg	-2			
[illegible]	33.8	NE4	śnieg	-1			
Feldkirch							
Innsbruck							
[illegible]	72.0	W4	4	6			
[illegible]	71.1	SSE2	4	0			
[illegible]	74.0	cisza	4	7			
[illegible]	75.0	ENE8	0	11			
Barcelona	74.0	WSW4	0	11			
Genova	77.0	cisza	1	7			
[illegible]	77.0	NE2	0	10			
Ancona	71.7	NW6	1	6			
[illegible]	68.3	NE4	1	10			
Taranto	66.5	N6	1	10			
Messina	65.6	NW6	2	11			
[illegible]	68.1	NE8	0	9			
Palermo	72.3	cisza	1	5			
[illegible]	73.0	SSW2	4	3			
[illegible]	79.9	ENE6	0	10			
[illegible]	71.0	NNW3	0	12			

43.

[illegible]	[illegible]							2500	4000	4500	5000			Uwagi

Wydawnictwo Państwowego instytutu Meteorologicznego w Warszawie

Édition du matin (7 h. G.M.T.) — *5. II. 25. N° 36a*

5. II. Czwartek — *35a*

przeważnie pochmurno i mglisto, temperatura dokoła 0°, potem wzrost, miejscami opad [śnieg, potem deszcz], umiarkowane wiatry z kierunków zachodnich. —

SHB.

5. II *11 h.*

[illegible] 5 II 25r. Nº 36a

Stacja	Ciśnienie	Wiatr	Zachmurzenie	Temp.	Opady mm	Temp. max	Temp. min
[illegible]	62.7	WNW6	4	1	1	2	1
[illegible]	65.2	WNW4	4	1	4	–	0
[illegible]	65.1	W4	3	1	1	4	1
[illegible]	66.8	WNW8	4	1	0	5	1
[illegible]	69.7	W2	4	1	0	3	0
[illegible]	69.5	W4	4	1	4	4	1
[illegible]	71.8	W6	4	0	3	3	-0
[illegible]	74.3	SW6	3	-2	3	3	-1
[illegible]	73.2	WSW2	4	1	1	5	1
Poznań	71.5	SW6	3	-0	0	8	-0
[illegible]	69.2	W6	3	3	0	8	1
Chojnice							
[illegible]	66.8	WNW18	4	4	ślad	7	3
[illegible]	43.6	WSW12	1	4	4		
Croydon	70.8	SW8	4	9	0		
[illegible]	51.9	WSW8	3	8	0		
[illegible]	63.5	SSW12	4	16	0		
[illegible]	64.8	SW10	deszcz	11	2		
Scilly	71.7	WSW10	2	10	0		
Yarmouth	68.1	SW8	1	7	0		
[illegible]	58.0	WSW10	2	11	0		
[illegible]	68.0	WSW10	4	7	–		
[illegible]	71.5	SSW8	4	8	–		
Calais	72.1	SW12	4	8	0.1	–	–
Brest	74.0	SW4	4	9	–	–	–
[illegible]	75.3	cisza	mgła	7	ślad	–	6
[illegible]	76.3	—"—	4	4	0	–	4
Perpignan	74.2	—"—	0	2	0	–	2
[illegible]	78.2	—"—	mgła	-6	0	–	-6
Tours	75.7	S2	0	-3	0	–	-3
[illegible]	75.8	cisza	mgła	1	0	–	–
[illegible]g	72.0	—"—	4	5	0	–	–
[illegible]	75.0	—"—	4	7	0	–	–
Magdeburg	71.7	SSW4	2	2	0	–	1
[illegible]	66.9	WSW8	3	6	0	–	–
Aachen	73.3	SW8	3	4	0.1	–	3
[illegible]	68.1	WSW6	2	4	0	–	4
Dresden	73.2	SW4	4	3	0.1	–	2
Breslau	72.5	W2	1	0	0	–	0
[illegible]	75.2	W2	3	2	0.1	–	2
[illegible]	76.3	W2	3	3	3	–	3
Kłajpeda	63.8	NW6	2	3	0	–	–
[illegible]	77.0	SE1	mgła	-1	–		
København	64.8	SW10	3	3	0		
Skagen	57.7	SW8	4	4	0		
[illegible]	57.9	SW10	3	5	0		
Blaavandshuk	62.8	WSW8	4	5	0		
[illegible]	65.4	WSW12	4	3	0		

Stacja	Ciśnienie	Wiatr	Zachmurzenie	Temp.	Opady mm	Temp.
[illegible]	56.4	WSW4	4	3	0	–
[illegible]	49.0	S4	2	-2	0	–
[illegible]	43.3	W6	1	-6	0	–
[illegible]	60.6	W8	3	3	0	–
[illegible]	54.6	WSW12	4	3	0	–
[illegible]	41.9	SW18	krupy	-3	4	–
[illegible]	60.2	SW10	4	3	0	–
[illegible]	32.1	SSE12	krupy	2	1	
[illegible]	36.0	S16	deszcz	2	ślad	
[illegible]	51.0	S4	—"—	5	1	
Utsire	56.3	SW14	—"—	7	2	
Finlandja: Helsinki	53.8	NW6	0	-2	0	–
[illegible]	46.5	NW4	3	-5	6	–
[illegible]	49.2	W4	0	-8	–	–
[illegible]	49.7	SW6	1	-2	ślad	–
[illegible]	41.2	SSW4	0	-11	—"—	–
Łotwa: Riga	59.0	W14	0	1	0	–
Libava	61.7	WNW10	2	3	0	–
Malnova	58.0	W8	0	-1	0	–
[illegible]	47.8	NW8	4	-2	2	
[illegible]	51.2	SW6	0	0	–	
Jarosław	47.8	SSW4	4	-1	1	
Kijów	62.7	WNW8	4	1	1	
Odesa	66.9	WSW8	4	3	2	
[illegible]	33.0	ENE18	śnieg	-6	8	
[illegible]	37.5	W16	4	2	3	
[illegible]	30.4	NNW12	śnieg	-4	–	
[illegible]						
Feldkirch						
[illegible]						
[illegible]						
[illegible]	74.0	W1	4	4		
[illegible]						
[illegible]						
[illegible]						
[illegible]	73.0	cisza	mgła	-2		
[illegible]						
[illegible]						
[illegible]						
[illegible]	76.0	cisza	0	0	–	
[illegible]	75.0	S1	0	3	–	
Barcelona	74.0	W1	mgła	8	–	
[illegible]	72.8	E2	0	4	–	
[illegible]	72.6	NE1	0	2	–	
Livorno	73.0	NE1	0	11	0	
[illegible]	72.6	NE2	0	9	0	
Messina	68.7	WNW4	1	11	–	
Taranto	69.4	N6	2	6	0	
Venezia	74.3	NE4	0	1	0	
Milano	74.9	NNW1	mgła	-2	–	
[illegible]						
[illegible]						
[illegible]						
[illegible]						
[illegible]						
[illegible]	69.0	NNE6	0	12	–	
Tanger	72.0	cisza	0	11	–	
[illegible]	73.0	SW1	0	8	–	
[illegible]						
[illegible]	34.1	NW4	0	11	ślad	
[illegible]						

M.

[illegible]	[illegible]	[illegible]	[illegible]	[illegible]	[illegible]	[illegible]	2500	[illegible]	[illegible]	4000	4500	5000	[illegible]	[illegible]	Uwagi
Kraków	8oo	W2	WNW5	–	–	–	–	–	–	–	–	–	–	–	—

Ogólny stan atmosfery w dniu 5.II.25r. Nº 36a

Wysokie ciśnienie nad Atlantykiem, Hiszpanją i Alpami, niskie nad północnemi rozgałęzieniami Europy (ze środkiem nad Islandją. W Polsce chmurno, (lekkie przymrozki.

Wydawnictwo Państwowego Instytutu Meteorologicznego w Warszawie

Édition du soir [18 h. G.M.T.]. *5. II. 25 r. N: 36*

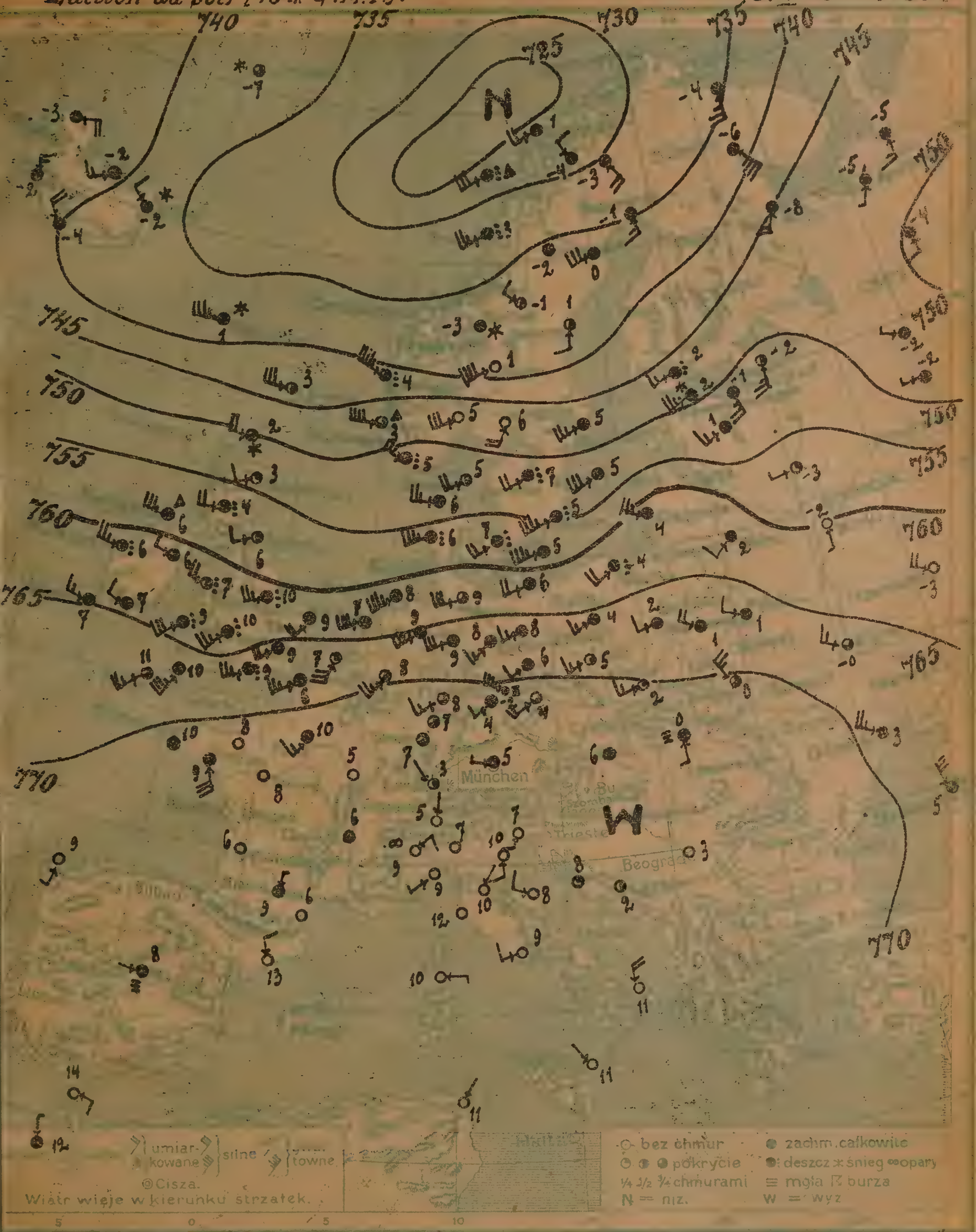

Izobary *5. II. Czwartek* *18 h.* *36 b.*

Wydano dnia .... 1925 r. o godz.

	62.6	SW4	4	2
	65.7	WNW4	4	1
Brześć n/B	66.7	WNW8	4	1
Warszawa	67.1	WSW4	4	2
Łódź				
Lublin				
	71.5	NW10	3	0
Zakopane				
	70.0	SW6	1	2
Cieszyn				
Poznań	66.9	SW6	4	4
Toruń				
Bydgoszcz				
Chojnice				
Gdańsk	62.6	SW8	deszcz	4
Lerwick	43.5	W12	2	3
Croydon	66.3	SW8	4	9
Aberdeen	54.0	WSW4	1	3
	62.3	W8	deszcz	7
Valentia	64.1	W6	4	7
Scilly	67.7	SW10	3	11
	63.9	SSW8	4	9
	58.0	WSW4	2	6
	63.2	WSW8	4	7
	67.7	SSW12	1	7
Calais	69.0	SW10	4	6
Brest	71.1	—	4	10
	72.0	SSW6	4	10
	72.6	cisza	0	5
Lyon	73.6	—"—	4	6
Perpignan	72.0	—"—	0	6
Toulouse	72.5	NNE2	4	9
	72.8	—	—	8
Strasbourg	72.6	cisza	3	7
Bruxelles				
Hannover	66.4	SW12	4	9
Borkum	61.8	SW14	4	8
	63.6	WSW12	3	9
Swinemünde	66.4	WSW8	4	6
Berlin	66.6	SW6	4	8
Dresden	69.3	SW4	4	6
Breslau	69.2	SW6	1	5
	71.5	SW6	2	8
	73.6	W2	4	5
Kłajpeda	61.8	WNW10	4	4
	74.0	NW2	1	3
	67.1	N1	1	5
Kjøbenhavn	58.5	SW8	deszcz	7
	50.5	SW8	2	5
Hanstholm	52.7	W10	4	6
	56.6	WSW14	deszcz	6
	57.7	WSW14	4	5

	46.5	SW10	4	5
	37.6	S4	2	1
	34.3	SSE6	śnieg	-1
Wisby	—	SW12	4	5
	46.2	SSW8	0	6
Storlien	37.8	cisza	śnieg	-3
	50.9	SW8	deszcz	7
	25.1	SW8	4	1
	32.3	SW10	deszcz	3
[illegible]	40.7	WNW18	—"—	4
Utsire	48.8	W16	krupy	3
Helsinki	47.8	SW6	deszcz	2
	49.3	SW10	śnieg	2
Dorpat	52.9	SW6	4	1
Hungerburg	51.2	SSE10	4	-1
Petrograd	51.6	S10	2	-2
Odesa	68.1	WNW10	4	3
Kem	45.1	SSW6	4	-8
Archangielsk	47.6	SSE2	4	-5
Jarosławl	49.4	WSW2	4	-2
	38.0	cisza	śnieg	-7
	37.1	W14	—"—	1
	36.0	WNW4	—"—	-2
Innsbruck				
	71.0	SW8	2	4
	72.1	SW4	4	4
	73.0	S2	mgła	0
Bratislava	71.9	cisza	4	6
	72.0	W1	mgła	8
	73.0	S2	0	9
Barcelona	72.0	NNW4	0	13
Genova	72.8	SW2	0	9
	71.9	NNE2	0	10
Ancona	72.7	WNW4	0	8
	70.3	WSW4	0	9
Taranto	70.4	N8	0	11
Messina	70.3	NW1	0	11
	69.3	E2	0	10
[illegible]	72.4	S4	0	7
	73.2	cisza	0	3
Sarajewo	74.1	—"—	2	2
	71.0	NNE1	0	11
Tanger	71.0	E4	0	14
Fichtelberg	62.3	WNW12	mgła	-2

42.

Stacja	God
Warszawa	

Wydawnictwo Państwowego Instytutu Meteorologicznego w Warszawie

Édition du matin [7h G.M.T.]. 6. II. 25. N° 37 a.

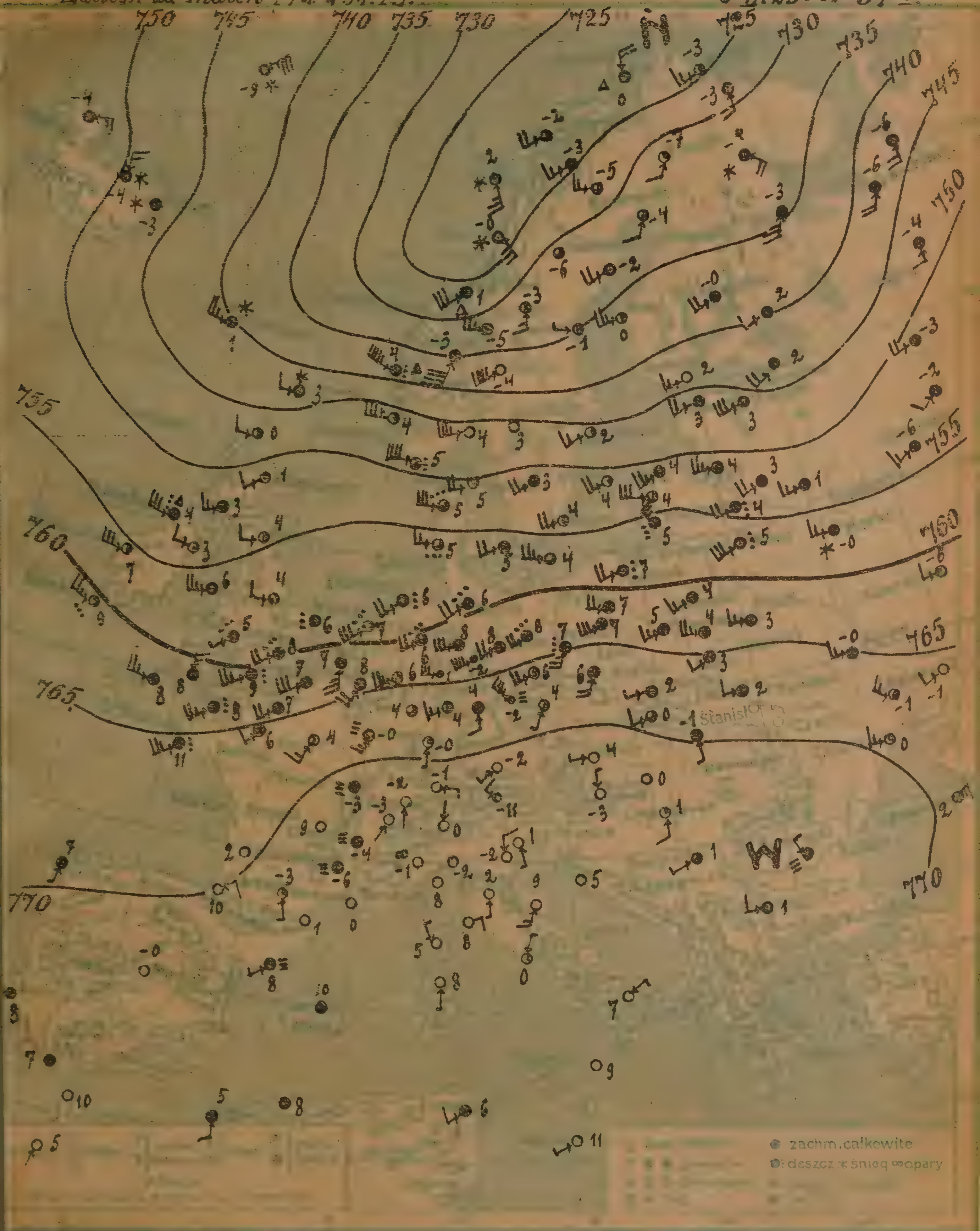

6. II. Piątek 37a

: Zachmurzenie zmienne, przelotne opady, ciepło, umiarkowane wiatry z kierunków zachodnich. —

S. K.

6. II 11h 30

5 II 25. Nº 37

[illegible]	56.7	SW12	[illegible]	5	1	4	7
Pinsk	63.2	W6	..	3	[illegible]	–	-1
Białystok	61.3	SW6	4	4	[illegible]	4	1
Brześć n/B	63.2	W10	4	4	0	5	1
Kielce							
	63.4	WSW6	2	[illegible]	0	3	2
	65.7	SW4	4	3	0	2	1
	68.8	W4	4	9	0	2	-1
	70.1	WSW4	3	0	0	2	-5
	68.5	WSW2	4	2	0	5	0
	64.0	WSW12	4	7	ślad	7	6
	61.0	W8	4	7	0	7	1
Gdańsk	57.9	WSW14	deszcz	7	ślad	7	6
	43.5	W4	śnieg	3	2		
Stornoway	59.7	SW8	deszcz	8	3		
	51.0	SW4	1	1	0		
	57.8	WSW10	4	[illegible]	0		
	60.8	WNW10	deszcz	[illegible]	1		
Scilly	69.1	WSW10	4	8	9		
Yarmouth	69.5	cisza	deszcz	6	7		
Tynemouth	54.5	WSW4	2	4	0		
Helder	57.9	SW10	deszcz	7	–		
	61.7	S10	4	7	–		
Calais	61.8	SW12	4	7	ślad		
Brest	75.0	SW10	deszcz	11	–		
	65.5	SSW6	4	4	0	–	4
	70.4	cisza	mgła	-3	0	–	-3
Perpignan	79.5	–"–	0	1	–		
	79.7	–"–	0	9	0		
	69.2	NE4	0	10	0	–	7
Bordeaux	69.0	cisza	0	2	–		
	68.9	S2	1	-2	0		
	64.0	SSW3	4	8	-		
Magdeburg	58.1	SW8	4	8	0	–	8
	59.1	SW6	deszcz	6	7	–	–
	59.2	SW8	–"–	6	6	–	5
Hannover	61.7	WSW12	4	8	0	–	7
	62.1	SW8	deszcz	8	6	–	7
	65.5	SW8	2	6	0	–	3
Breslau	65.7	SSW9	4	6	0	–	4
Frankfurt a/M.	67.3	SW10	2	4	0	–	4
	71.1	SW2	0	-2	0	–	-3
[illegible]	58.0	W10	deszcz	3	6	–	–
	71.7	SW1	0	-3	–		
	7?.0	E2	0	-7	–		
	71.3	N1	0	0	–		
	57.5	WSW8	4	5	2		
	50.3	WSW12	[illegible]	5	0		
	57.1	W12	[illegible]	5	2		
	55.6	W6	–"–	5	0.1		
	56.3	W10	3	4	3		

	43.8	SW6	1	2	0	–
	34.8	W2	2	-1	0	–
	36.9	SSW12	2	-4	ślad	–
	50.7	SW8	1	4	0	–
	45.1	cisza	0	3	0	–
	31.2	W10	4	-5	0	–
	51.0	SW8	4	3	0.4	–
	23.3	SW8	3	-2	0.3	
	23.8	SE12	śnieg	-0	ślad	
	25.8	SW12	krupy	1	7	
Utsire	46.3	W14	1	4	2	
	43.6	WSW6	0	2	2	–
	39.9	SW4	4	2	4	–
	37.5	SW8	4	-0	–	–
	36.3	WSW10	2	0	ślad	–
	32.3	SSW4	1	-7	2	–
	45.8	WSW8	4	3	0	3
Angerburg	44.6	WSW12	4	3	1	3
	43.6	SW8	4	2	–	
	58.4	SW6	4	-5	–	
Horki	57.4	W6	śnieg	-0	–	
Kijów	63.3	W6	4	-0	–	
Odesa	63.2	W3	1	0	–	
	43.7	NE14	śnieg	-9	3	
	40.2	W10	–"–	1	0.5	
	47.2	cisza	–"–	-3	–	
	71.8	W2	0	4	–	
	68.1	SW2	2	-4	0	–
Kowno	72.0	S2	4	-1	0	–
Libawa	52.8	W12	2	4	1	–
Mitawa	57.8	SW6	4	3	1	–
Dünaburg	53.0	WSW8	deszcz	4	2	–
Windawa	50.9	SW10	4	4	ślad	–
	71.1	cisza	0	0	0	10
	71.5	N2	0	-3	0	7
	73.4	S4	2	1	ślad	3
Madrid	73.0	cisza	0	-0	–	
	–	S2	4	7	–	
S. Fernando	73.0	cisza	4	7	–	
	71.4	–"–	0	8	0	
	71.5	S2	0	2	0	
Livorno	71.3	ENE4	0	8	0	
	65.2	NNE2	1	0	0	
Messina	72.8	cisza	0	9	0	
Taranto	71.1	NE2	mgła	7	0	
	67.9	S2	0	8	0	
Venezia	71.6	SSE2	0	1	0	
	73.1	SW2	3	1	0	
	73.0	NNW2	mgła	–	–	
	73.3	W4	4	1	0	4
	73.0	SW2	0	11	–	
	72.0	SW4	4	6	–	
	70.0	cisza	4	8	–	
Zugspitze (2964)	31.1	WNW4	0	-11	0	

	7h	W4	W5	–	–	–	–	–	–	–	–	–	–	–	–
Kraków	9h	WSW2	WSW7	W7	W6	–	–	–	–	–	–	–	–	–	–

Ogólny stan atmosfery w dniu 5.II.25 r. Nº 37

Wysokie ciśnienie nad Europą południową, niskie nad Skandynawją.
W Polsce pochmurno, temperatura od 0° do +7°.

Wydawnictwo Państwowego Instytutu Meteorologicznego w Warszawie

Édition du soir [18h G.M.T.]. 6. II. 25. N° 37 b.

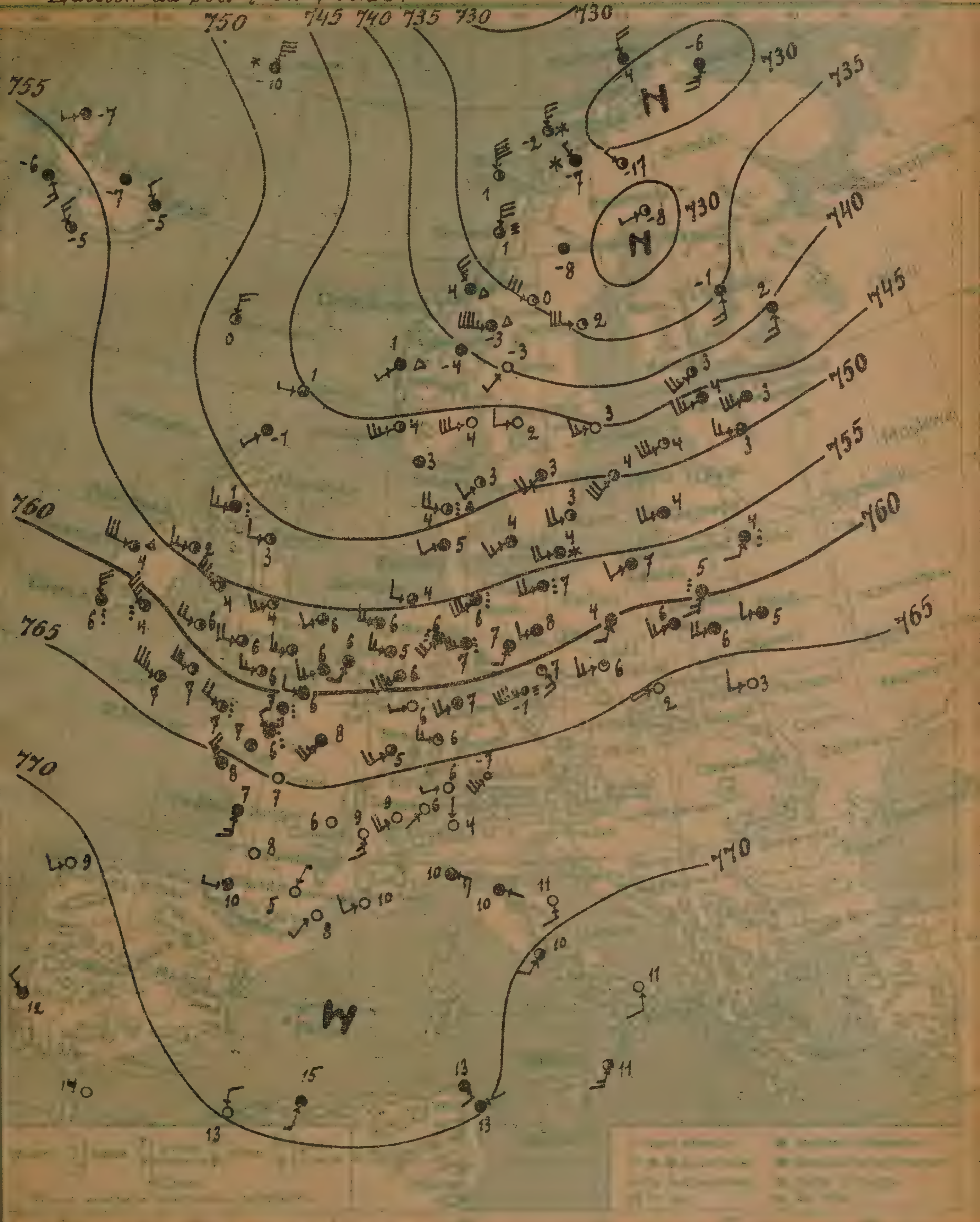

Izobary 6. II. Piątek 18 h. 37b.

wiecz. 6. II. 25 r. № 376

Stacja					
[illegible]	57.5	SSW4	deszcz	4	0.1
[illegible]	54.6	W4	4	3	0
Białystok	59.7	SSW6	deszcz	2	—
Brześć n/B	62.2	W8	4	3	0
Kielce					
Warszawa	61.6	WSW6	4	6	0
Łódź					
Lublin					
	63.5	W4	0	3	0
Kraków	65.2	WSW2	0	2	0
Poznań	60.3	SSW4	4	4	ślad
Bydgoszcz					
Chojnice					
Tczew					
Hel					
Puck					
Gdańsk	56.3	SW4	deszcz	7	0.2
Lerwick	45.0	W2	3	1	
Wick	47.3	SW8	4	1	
Calshot	59.3	W6	2	6	
	59.8	NW4	3	4	
	51.5	NW12	deszcz	6	
	57.6	NW12	3	7	
Yarmouth	56.3	SW4	3	6	
	51.1	W4	2	3	
	55.5	W6	4	6	
	53.2	SSW4	4	6	
Calais	58.6	WSW6	4	6	
Lorient	65.5	NW6	4	8	
Paris	61.9	SSW10	4	8	
Nancy	64.5	SW6	3	5	
Rochefort	66.1	S6	4	7	
	66.0	cisza	0	6	
Biarritz	68.5	W2	4	10	
Rennes	69.1	cisza	4	7	
	64.6	W6	1	6	
Le Havre	60.3	S6	deszcz	7	
Hannover	55.3	WSW10	—	7	
Borkum	54.7	W4	3	4	
Hamburg	55.1	SW12	deszcz	6	
Swinemünde	55.2	WSW8	—	7	
Berlin	57.9	WSW4	4	8	
Dresden	66.4	[illegible]	1	7	
Breslau	61.5	WSW10	[illegible]	6	
Frankfurt a/M.	62.4	SW8	4	7	
Aachen	59.1	SW14	4	6	
Kłajpeda	57.1	WSW8	4	4	
	57.3	SW5	0	3	
	57.1	WSW2	0	3	
	58.7	W1	0	4	
	55.3	SW6	4	4	
	56.4	SSW4	1	3	
Hanstholm	49.1	W8	grad	4	
Blaavandshuk	51.6	SW4	4	5	
	51.7	SW3	śnieg	4	

Stacja				
	44.4	WSW6	0	3
	32.9	W12	1	2
	29.3	SW2	1	-8
	43.3	SSW14	2	4
	45.6	WSW4	0	2
	35.7	W18	krupy	-3
	49.3	W8	4	3
	32.6	N10	śnieg	-2
	31.1	N12	mgła	1
	36.8	NW10	krupy	4
Utsire	46.8	WSW10	2	4
	42.5	SW10	2	3
	40.4	S6	4	2
	35.7	S6	4	-1
	46.1	WSW14	4	4
	50.1	W8	3	3
	50.7	WSW12	1	4
	47.3	N14	śnieg	-10
	49.9	N6	2	0
	54.7	NW4	4	-5
	70.0	SW4	0	9
	70.0	NW4	4	12
	69.0	ESE6	4	10
	69.0	ESE1	4	10
Aspio	69.0	S4	0	11
	71.0	SSW4	2	10
Taranto	71.0	S4	0	11
Messina	71.0	SSW6	2	11
Palermo				
	70.0	ENE1	4	13
	69.0	SSW2	4	15
	62.2	SSW10	0	-7
Feldberg	55.3	WSW28	mgła	-1

Spostrzeżenia pilotowe.

Stacja	Godz.	Wys. dolny	500	1000
Warszawa				

Wydawnictwo Państwowego Instytutu Meteorologicznego w Warszawie

Édition du matin [7h. G.M.T.]. 7. II. 25. N° 38 a

7. II. Sobota 38 a

Zachmurzenie przeważnie duże, temperatura w pobliżu 0°, miejscowe opady, zwłaszcza na południu kraju, umiarkowane lub słabe wiatry z kierunków południowo-zachodnich. L. B.

7. II. 11h. 30m.

7.II.25 r. № 38

Stacja	Ciśnienie mm	Wiatr	Zachmurz.	Temp. °C	Opady mm	Temp. Max	Temp. Min
[illegible]-[illegible]	55.1	SSW8	4	3	4	4	3
[illegible]	60.8	SW4	2	-0	0	–	1
[illegible]	58.0	SSW6	3	9	ślad	5	1
[illegible]	59.9	SW8	2	1	0	7	0
Warszawa	59.1	SW7	2	1	0	7	1
Lublin	60.5	E2	opary	1	0	4	-0
[illegible]	54.7	WSW4	0	4	0	5	1
Wilno-dyr.	55.0	SW4	4	0	4	5	-2
[illegible]	62.4	SW8	1	4	0	7	8
[illegible]	62.2	S2	0	0	0	9	0
Poznań	55.8	SSW6	deszcz	5	ślad	9	2
Toruń							
[illegible]	55.6	SW6	4	5	0	9	5
Chojnice							
Jezioro							
Hel							
Gdańsk	53.9	SW6	deszcz	5	ślad	8	5
[illegible]	52.2	NW4	1	6	3		
Wien	56.5	WNW4	0	2	0.1		
[illegible]	54.3	WNW6	1	1	0.4		
[illegible]	58.9	NW10	4	0	–		
[illegible]	58.8	SSW4	4	4	2		
[illegible]	65.0	S10	1	7	1		
[illegible]	57.0	WNW5	1	1	[illegible]		
[illegible]	54.3	W2	2	1	ślad		
[illegible]	54.2	WNW12	8	4	–		
[illegible]	57.5	W14	2	4	–		
Calais	52.4	WNW5	1	2	13		
Brest	55.2	SW2	1	5	2		
Paris	62.2	WSW12	deszcz	3	4	–	
Dijon	62.7	SW6	–"–	4	3	–	
Rochefort	66.0	W4	3	11	20	–	–
Clermont	63.8	SW4	4	6	0	–	
Biarritz	67.9	W14	deszcz	4	5	–	
Rennes	64.6	NE6	3	2	ślad	–	2
[illegible]	61.0	SW8	4	2	0.3		3
Bruxelles	58.0	W6	4	3	–		
Hannover	54.7	SW6	4	4	1	–	3
Lingen	54.4	W4	3	3	6	–	3
Hamburg	53.2	WSW4	4	3	9	–	3
Aachen	57.6	ESE8	deszcz	2	10	–	2
Berlin	55.1	WSW4	–"–	5	4	–	4
Dresden	57.4	SSW6	3	6	0	–	4
[illegible]	58.4	SSW4	1	5	0	–	3
[illegible]	58.5	SW8	4	4	0.4	–	4
[illegible]	62.8	SSW8	0	1	0	–	
Klajpeda	53.7	W6	deszcz	4	9	–	–
[illegible]	63.8	W4	4	3	–		
[illegible]	66.3	N1	4	3	–		
[illegible]	52.6	SW6	4	3	ślad		
Dania: Skagen	48.2	SW4	mgła	0	0		
Hanstholm	47.7	SSW4	grad	1	0.4		
Blaavandshuk	49.0	WNW4	–"–	2	4		
Hammershus	51.5	WSW10	4	3	9		

Stacja	Ciśnienie mm	Wiatr	Zachmurz.	Temp. °C	Opady mm	Temp. Max	Temp. Min
[illegible]	47.1	SW2	0	-0	0	–	
[illegible]	44.6	N2	1	-3	0	–	
[illegible]	39.5	NW2	mgła	-11	ślad	–	
[illegible]	43.7	WSW6	3	3	0	–	
[illegible]	47.1	W2	1	-3	0	–	-4
Abisko	41.6	SW4	4	-8	1	–	
[illegible]	53.4	SW4	4	1	0	–	
[illegible]	39.9	NW10	3	-1	5		
[illegible]	45.2	S2	śnieg	-2	ślad		
[illegible]	46.3	ENE4	–"–	0	3		
Utsire	43.5	N2	9	2	1		
[illegible]	45.4	WNW6	1	1	0	–	
[illegible]	41.3	NW4	4	-0	0	–	
[illegible]	35.1	W10	4	-2	0	–	8
[illegible]	42.2	NW2	0	-4	0.1	–	
[illegible]							
[illegible]							
[illegible]							
[illegible]							
[illegible]	46.0	SW8	4	2	–		
[illegible]	56.0	SW8	4	1	–		
Kijów	65.0	NNE4	4	2	–		
[illegible]	42.9	NNW2	śnieg	-9	ślad		
[illegible]	54.5	NW2	1	-1	1		
[illegible]	44.9	NNW8	4	-3			
[illegible]	64.1	WSW2	mgła	-1	0	5	-2
[illegible]							
[illegible]							
[illegible]	57.2	cisza	opary	-5	0	6	-6
Praha	69.0	SW16	0	3	–		
[illegible]							
[illegible]							
[illegible]							
Koszyce	[illegible]	SSE2	4	1			
Budapest	65.7	cisza	opary	-3	0	12	-3
[illegible]	64.2	[illegible]	0	-1	0	8	-3
Szeged	67.9	S6	opary	-2	0	6	
Madrid	71.3	cisza	0	0			
Coruña	72.1	S4	0	6	–		
[illegible]	58.0	WNW2	0	10	–		
Genova	55.7	SE4	3	7	ślad		
Firenze	66.6	S1	4	5	–		
Ancona	65.7	cisza	2	9	0		
Roma	68.2	–	3	7	–		
[illegible]	67.0	E2	deszcz	5	–		
Messina	69.6	SSW2	2	10	2		
[illegible]	65.6	W2	3	8	0.2		
Wenecja	66.3	NE2	mgła	1	–		
Belgrad	73.1	SSE4	0	1	0		
Bucareşti	69.9	WSW2	0	-6	0		
Sarajewo	71.0	cisza	0	-3	0		
[illegible]							
[illegible]							
[illegible]	68.0	SE6	4	13	–		
[illegible]	73.0	SSE4	0	6	–		
[illegible]	58.6	SW2	deszcz	0	–		
[illegible]	(37.5)	WNW12	1	-13	0	-10	
[illegible]	(28.3)	SW8	0	-10	0	–	-11
[illegible]	57.2	SSW10	3	-10	0	–	
[illegible]	51.0	WSW12	mgła	-3	0	–	-4
[illegible]	63.3	WSW4	śnieg	-3	5	–	

Stacja	Godz.													Uwagi
[illegible]	7[00]	SW1	WSW15	WSW17	—	—	—	—	—	—	—	—	—	—
Kraków	7[00]	S2	WSW7	WSW8	WSW7	WSW3	—	—	—	—	—	—	—	—

Ogólny stan atmosfery w dniu 7.II.25 r. № 38

Depresja na dalekiej północy, wyż nad Bałkanami.

W Polsce zachmurzenie przeważnie duże, na zachodzie kraju deszcz.

Wydawnictwo Państwowego Instytutu Meteorologicznego w Warszawie

Edition du soir [18 h. G.M.T.]. 7.II.25. N°38.b.

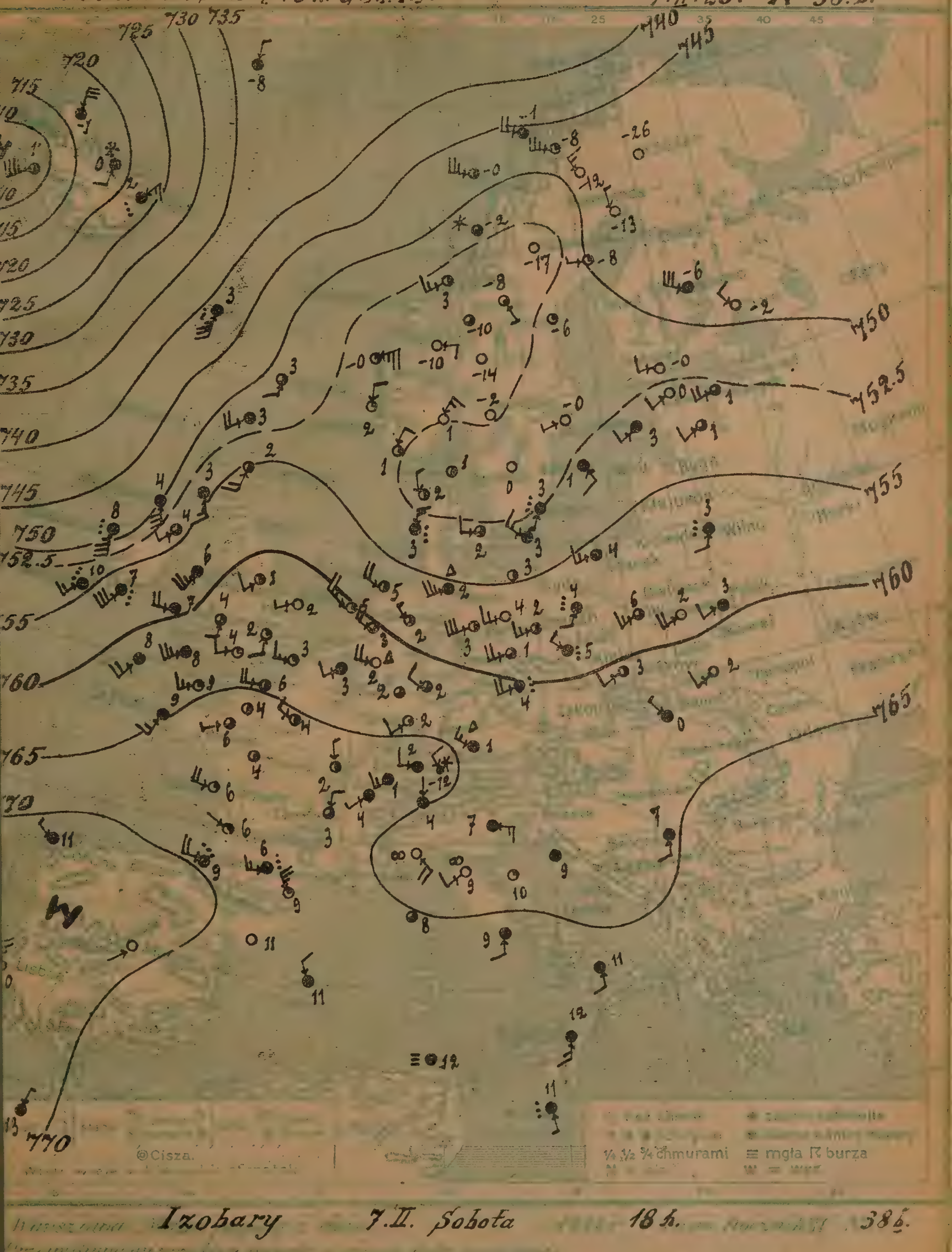

Izobary 7.II. Sobota 18 h. 38b.

Stacja	[illegible]	[illegible]	Zachmurzenie	Temp. °C
Wilno	55.1	SSW4	deszcz	3
Pińsk	59.7	SW4	4	[illegible]
Białystok				
Brześć n/B	58.3	SW8	6	2
Kiwerce				
Warszawa	58.8	SW6	3	5
Łódź				
Lublin				
	61.0	SW4	0	2
	60.5	SW4	2	3
Gł[illegible]				
Poznań	57.7	SSW[illegible]	deszcz	4
Toruń				
Bydgoszcz				
Chojnice				
Tczew				
Hel				
	55.3	WSW8	4	4
	51.1	S4	3	3
Stornoway				
Aberdeen	54.7	SSW6	2	2
Holy-Head	58.0	SSW10	4	6
Valentia	54.0	SSW6	deszcz	10
	61.0	SSW8	4	8
[illegible]mouth	61.7	WSW2	0	2
[illegible]mouth				
	59.5	WNW10	7	5
Vlissingen				
Calais	64.5	W4	1	3
Brest	64.8	SSW6	4	9
	65.1	WNW4	2	4
	69.5	NNW[illegible]	2	2
Rochefort	67.0	W6	1	6
Ajaccio	65.[illegible]	cisza	3	8
Biarritz	69.9	W6	deszcz	9
Rennes	65.8	WSW2	3	-6
	64.7	SW4	1	2
	62.6	WSW4	4	3
Lăningen	58.3	NW[illegible]	3	2
Borkum	56.0	WNW10	2	5
Hamburg	54.9	WSW8	krupy	2
Swinemünde	—	—	2	3
	57.9	WSW6	0	4
	59.7	WSW8	3	1
Breslau	58.5	WNW4	deszcz	5
Frankfurt a/M.	63.3	WNW4	3	2
München	64.1	WNW6	krupy	1
Aachen	62.5	W8	—"—	2
	67.0	SW4	4	4
	66.5	W4	4	2
	62.6	N4	4	4
Kjøbenhavn	52.7	W4	3	3
Skagen	51.4	cisza	2	1
Hanstholm	52.0	WNW2	2	2
	51.3	N6	deszcz	3
	52.8	WNW10	4	3

Stacja	[illegible]	Wiatr	Zachmurzenie	Temp.
	51.9	WSW[illegible]	0	-0
	51.4	cisza	1	-6
	48.1	NNW[illegible]	0	-13
	62.5	SE4	4	1
Karlstad	52.8	cisza	0	-2
Storlien	54.2	—"—	3	-10
Jönköping	52.3	—"—	0	0
	45.0	W2	4	-1
	51.4	cisza	śnieg	-2
	53.1	SW6	2	3
Utsire	51.8	N4	1	2
Helsinki	51.5	W4	0	-0
Sortavala	43.0	NW4	0	-2
	46.0	WNW12	4	-6
	43.7	cisza	0	-26
	53.7	SW4	0	0
	53.3	SW4	3	1
	52.5	SW4	4	3
	38.9	N2	4	-8
	40.6	S[illegible]	deszcz	3
	63.0	NE6	—"—	2
	60.0	WSW8	deszcz	4
	64.0	NW2	4	0
	70.0	SW1	—	—
	72.0	WNW2	4	11
Mahan	66.0	NNW4	4	11
	64.0	SW4	opary	9
Ancona	63.9	cisza	1	10
	65.3	S4	4	9
Venezia	63.0	E2	4	7
Taranto	66.5	S4	4	11
Zara	63.6	cisza	4	9
Messina	66.0	S6	4	12
	64.7	S4	4	7
Bizerta	66.0	cisza	mgła	12
	56.9	NW4	śnieg	-12

Spostrzeżenia pilotowe.

Wydawnictwo Państwowego Instytutu Meteorologicznego w Warszawie

Édition du matin [7h G.M.T.] *8.II.25 r. № 39a*

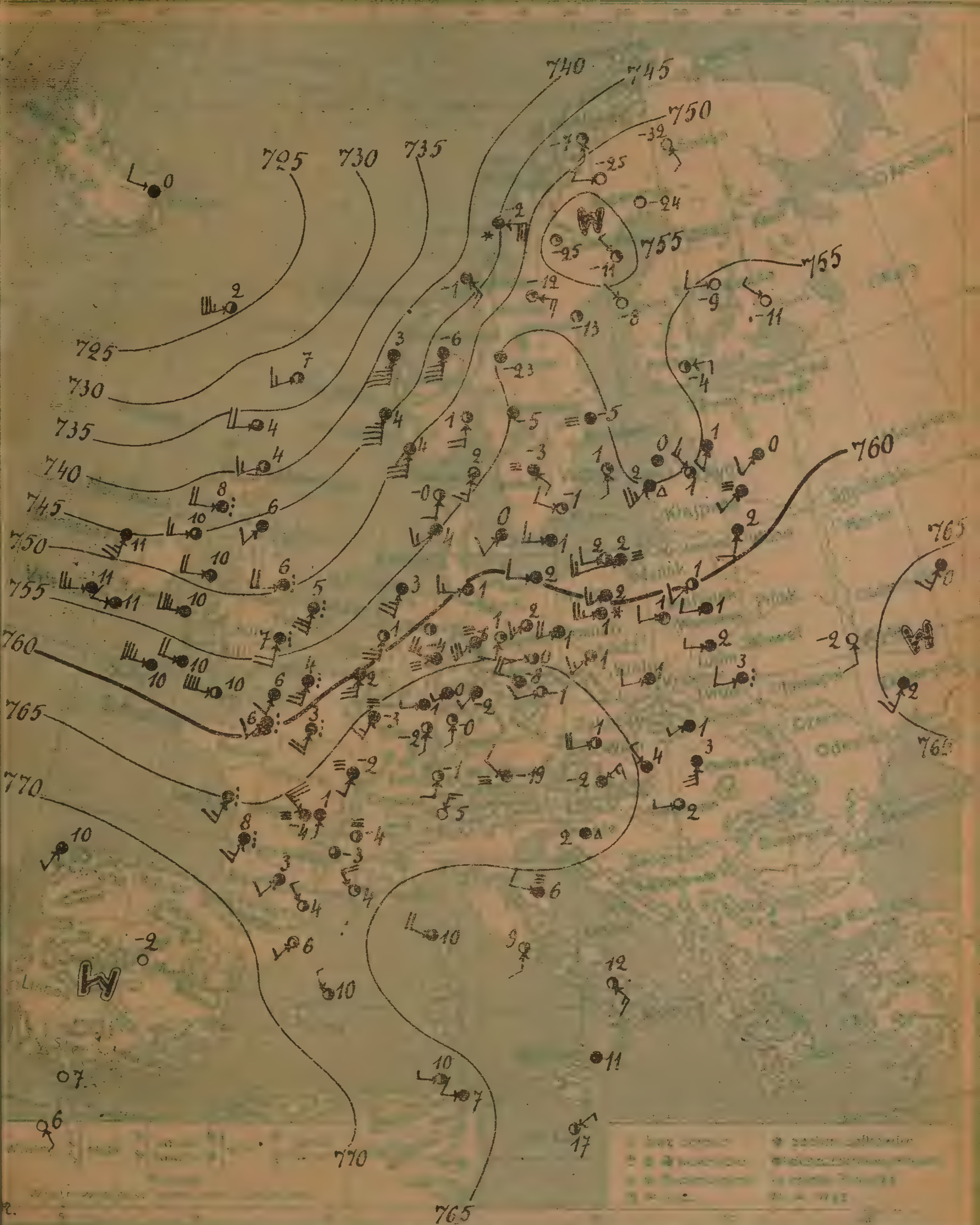

8.II. Niedziela 39

: Zachmurzenie dość duże, temperatura bez większych zmian (nieco chłodniej), słabe wiatry z kierunków zachodnich. W. N.

Stacja	Ciśnienie	Wiatr	Zachmurzenie	Temp.	Opady	Temp. Max	Temp. Min
Wilno	58.4	SSW4	4	2	[illegible]	-	1
Pińsk							
Białystok	59.7	SW4	2	1	ślad	5	1
[illegible]	61.0	W4	4	1	2	8	-3
Kiwierce							
Warszawa	61.6	WSW4	4	1	1	7	0
[illegible]							
Lublin	63.0	W2	4	2	ślad	8	1
Lwów	64.1	W4	deszcz	3	1	8	0
[illegible]							
Kraków	64.1	WSW[illegible]	[illegible]	1	1	11	0
Cieszyn							
[illegible]	61.2	WSW4	śnieg	1	1	6	-1
[illegible]							
[illegible]	59.2	SW6	4	5	3	7	0
Chojnice							
Toruń							
Hel							
Puck							
Gdańsk	57.9	WSW6	śnieg	2	1	5	1
Lerwick	51.6	SW6	4	1	10		
Wick	36.0	WSW8	3	4	2		
Aberdeen	39.0	SW[illegible]	3	4	9		
Holy Head	49.2	WSW6	4	10	12		
Valentia	53.6	WSW10	4	11	9		
[illegible]	58.1	W10	4	10	4		
Yarmouth	52.9	S12	deszcz	5	1		
[illegible]	45.8	SW4	4	6	0		
De Bilt	58.1	S10	2	1	—		
[illegible]							
Le Hâvre	56.3	SSW6	4	6	5		
Ajaccio	62.5	WNW[illegible]	3	10	2		
[illegible]	61.[illegible]	[illegible]	deszcz	3	0.4	—	-0
[illegible]	67.2	[illegible]	mgła	-2	0	—	-6
Bordeaux	64.[illegible]	[illegible]	[illegible]	8	2	—	3
[illegible]	60.5	[illegible]	4	1	0	—	-4
Perpignan	61.8	[illegible]	2	2	1	—	4
Argentan	58.[illegible]	[illegible]	[illegible]	6	4	—	1
[illegible]	62.4	[illegible]	2	-2	0	—	-3
Bruxelles	53.9	[illegible]	4	2	—		
Löningen	59.1	[illegible]	0	0	0	—	-0
[illegible]	58.4	SW10	2	3	—		
Hamburg	60.5	WSW[illegible]	4	1	3	—	-
Swinemünde	59.7	W4	4	2	1	—	1
Berlin	62.[illegible]	[illegible]	3	2	1	-	1
Dresden	64.6	[illegible]	1	0	0	—	-0
Breslau	63.4	SW6	3	1	0.4	-	1
[illegible]	55.4	SW[illegible]	4	0	0	-	-
Magdeburg	58.6	SSW4	1	1	ślad	—	1
Brünberg	63.9	WSW[illegible]	4	1	1	-	0
Genève							
Zürich	68.3	SSW4	1	-1	—		
[illegible]	64.0	[illegible]	0	5	—		
Kjöbenhavn	57.9	SW4	4	0	0		
[illegible]	53.5	SSW6	3	2	0		
[illegible]	55.9	S4	2	0	0		
[illegible]	54.6	SW[illegible]	4	4	0		
[illegible]	58.4	W[illegible]	4	1	0		

Stacja	Ciśnienie	Wiatr	Zachmurzenie	Temp.	Opady	Temp. Max	Temp. Min
[illegible]	55.5	cisza	[illegible]	-5	0		
[illegible]	54.3	—"—	9	-13	0	-	
[illegible]	52.9	—"—	0	-24	0	-	
[illegible]	55.0	S2	1	1	0	—	
[illegible]	54.8	cisza	4	-5	0	—	
Oestersund	53.2	ESE[illegible]	[illegible]	-17	0	-	
[illegible]	56.4	SE2	mgła	-3	0	—	
[illegible]	39.3	S13	4	3	—		
[illegible]	45.0	E12	śnieg	-3	ślad		
[illegible]	44.6	SE6	4	-1	0		
Utsire	43.2	S[illegible]	4	-4	0		
[illegible]	56.4	E4	2	-4	0	-	
[illegible]	45.2	NW2	3	-11	0	—	
[illegible]	55.8	W4	0	-9	ślad	—	
[illegible]	54.7	NW1	0	-8	—"—	-	
[illegible]	42.8	SE2	0	-12	0	-	
Riga	55.5	NW6	3	1	4	—	0
Windawa	54.3	S1	4	0	ślad	—	0
Malinbura	57.8	SW4	4	0	1	—	0
[illegible]							
[illegible]							
Kijów	63.9	S4	0	2	0		
Kursk	65.1	SW6	4	0	0		
[illegible]							
[illegible]	23.5	WSW[illegible]	mgła	2	—		
[illegible]	10.0	SW4	4	0			
[illegible]	62.4	WSW6	2	-1	-		
[illegible]							
[illegible]							
[illegible]							
Praha	66.0	WSW4	2	-1	—		
[illegible]							
[illegible]							
[illegible]							
[illegible]	63.0	WSW2	4	1	—		
Budapest	63.1	NW2	4	4	0	8	
[illegible]	65.8	NE6	4	-2	0	11	
[illegible]	64.4	W2	3	2	0	11	
[illegible]	74.0	cisza	0	-2	—		
[illegible]	72.0	SSW2	4	10	—		
Mahon	67.0	NW2	2	10	-		
[illegible]							
[illegible]							
Ancona	59.0	WNW4	mgła	6	—		
[illegible]	52.0	S4	2	9	—		
Messina	63.8	cisza	4	11	—		
[illegible]	64.3	SE6	4	12	—		
[illegible]	61.2	NE2	2	17	—		
[illegible]	70.0	W4	4	7	—		
Tanger	72.0	cisza	0	7			
[illegible]	23.4	NW4	mgła	-19	—		
Brocken	59.1	SW12	mgła	-6	2		
Fichtelberg	55.9	WNW8	4	-8	ślad		

[illegible]	[illegible]	[illegible]	[illegible]	[illegible]	[illegible]	[illegible]	[illegible]	[illegible]	[illegible]	[illegible]	[illegible]	[illegible]	[illegible]	Uwagi
[illegible]	[illegible]	[illegible]	W13	W13	W14	—	—	—	—	—	—	—	—	

Ogólny stan atmosfery w dniu 8.II.25; Nº 39a
Wysokie ciśnienie nad kontynentem Europy, głęboka depresja
w okolicy Islandji. W Polsce pochmurno, temperatura nieco wyżej 0°.

Wydawnictwo Państwowego Instytutu Meteorologicznego w Warszawie

Édition du soir [18h. G.M.T.]. 8.II.25. №:39 I.

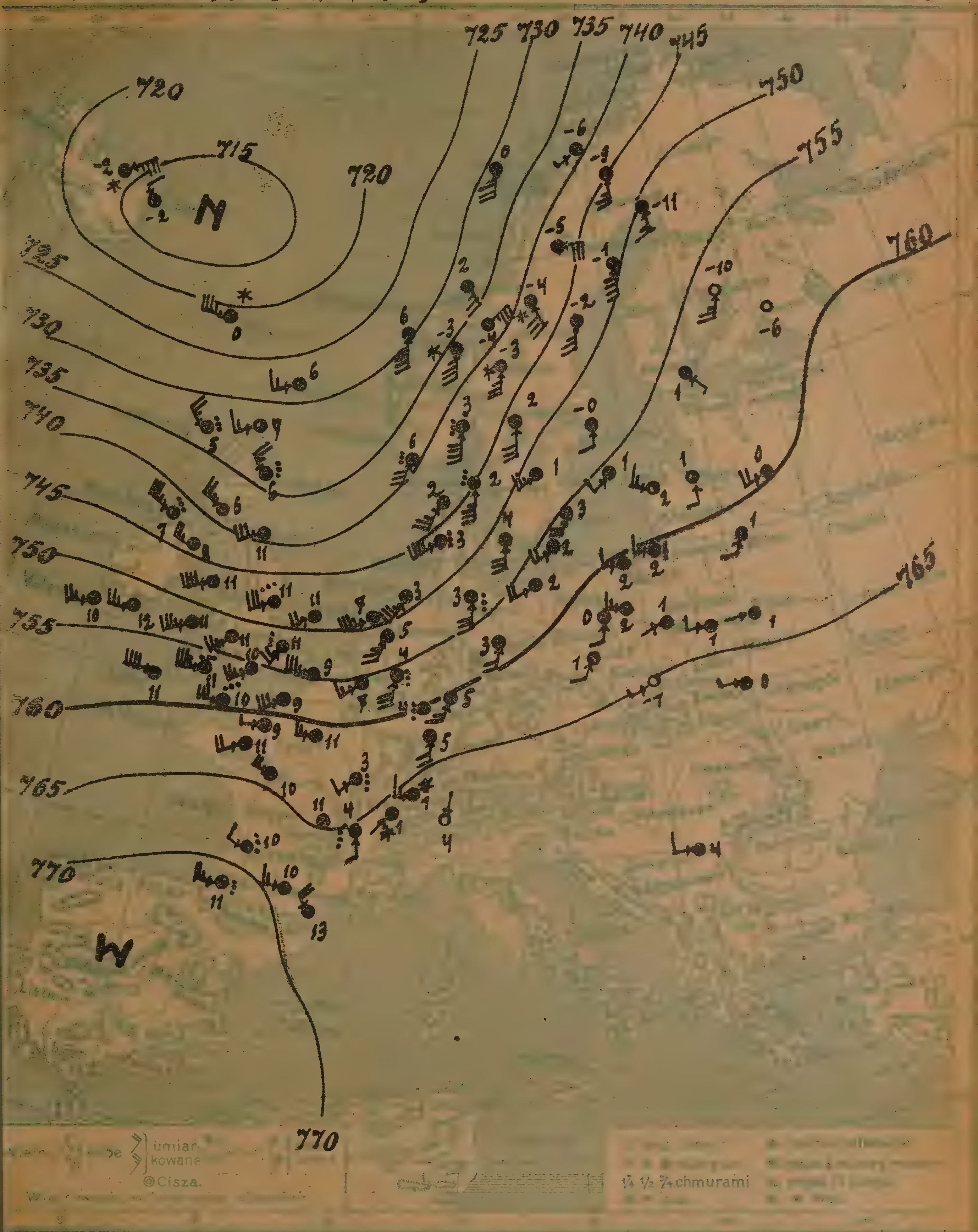

Izobary dnia 8.II. Niedziela 1925 r. 18h rano. Rocznik VI 39I.

pogody w ciągu doby następnej

Spostrzeżenia meteorologiczne z dnia dzisiejszego wiecz. 8.II.25 r. №395

Stacja	Ciśnienie 7..mm	Wiatr	Zachmurzenie	Temp. °C	Opady mm	Temp. Max	Temp. Min
Wilno	60.2	SSW4	4	1			
[illegible]	53.4	W1	4	1			
[illegible]							
[illegible]	63.0	W4	4	1			
[illegible]							
[illegible]	63.4	WSW1	4	1			
[illegible]							
[illegible]							
[illegible]	67.3	W2	4	0			
[illegible]							
Kraków	65.6	WSW2	0	-1			
[illegible]							
Poznań	63.0	S4	4	0			
[illegible]	62.4	W6	4	2			
[illegible]							
[illegible]							
[illegible]							
[illegible]							
[illegible]							
[illegible]	60.3	W6	deszcz	2			
[illegible]	28.3	WSW6	3	6			
[illegible]	32.9	NW12	deszcz	5			
[illegible]	32.6	NW10	—"—	6			
Holy-Head	46.2	WSW16	2	11			
[illegible]	52.8	WSW10	4	10			
Scilly	58.1	W16	4	11			
Yarmouth	49.5	SW8	4	11			
Tynemouth	39.4	WSW12	3	11			
[illegible]	49.2	SW14	4	7			
De Bilt	52.4	SSW10	4	5			
Calais	54.2	W14	4	9			
Paris	64.1	WNW8	4	10			
[illegible]	60.1	W6	4	11			
[illegible]	64.2	SW4	deszcz	3			
Bordeaux	68.4	WNW4	—"—	10			
[illegible]	64.6	cisza	4	11			
[illegible]	71.1	W10	deszcz	11			
Rennes	62.8	WSW8	4	11			
Strasbourg	61.7	S8	4	5			
Bel. Bruxelles	55.3	SW6	4	7			
[illegible]							
[illegible]	48.4	SSW14	4	3			
[illegible]	53.5	S12	deszcz	3			
[illegible]	57.9	SW8	4	2			
Magdeburg	58.2	S8	4	3			
[illegible]							
[illegible]	63.8	SSW4	1	1			
Frankfurt a/M.	61.4	SSW6	4	5			
München							
[illegible]	68.1	SW1	śnieg	1			
Bern	65.8	W6	—"—	1			
[illegible]	65.9	NNE1	0	4			
[illegible]	54.2	S12	4	4			
Skagen	45.0	S14	deszcz	2			
Hanstholm	43.1	SSW10	krupy	2			
Blaavandshuk	45.8	SW16	deszcz	3			
[illegible]	56.2	SW8	4	2			

Stacja	Ciśnienie 7..mm	Wiatr	Zachmurzenie	Temp. °C	Opady mm	Temp. Max	Temp. Min
Stockholm	53.2	S4	4	-0			
Hernösand	48.0	S10	3	-2			
Haparanda	51.4	SSE6	4	-11			
Wisby	55.9	SW4	4	1			
Karlstad	48.5	S12	4	2			
[illegible]	37.1	NE14	4	-4			
[illegible]	51.6	SW10	4	1			
Runde	29.9	S14	4	6			
Röst	31.8	S14	4	0			
[illegible]	33.4	SE10	4	2			
Lister	39.8	SSW12	deszcz	6			
[illegible]	57.1	SE2	4	1			
[illegible]	59.4	cisza	0	-6			
Kuopio	57.2	SSW10	0	-10			
[illegible]							
[illegible]							
Riga	57.3	S4	3	1			
Libava	58.4	WNW6	1	2			
Mitava	59.7	SW8	4	0			
Petrograd							
Moskwa							
Acureyri	16.3	NE14	śnieg	-2			
[illegible]	20.6	W14	—"—	0			
[illegible]	13.6	NW4	2	-2			
Wien							
[illegible]							
[illegible]							
[illegible]							
Praha							
Eger (Cheb)							
[illegible]							
Stara Gala							
[illegible]							
Budapest							
Szombathely							
Szeged							
[illegible]							
[illegible]							
[illegible]							
[illegible]							
[illegible]							
Roma							
Napoli							
[illegible]							
[illegible]							
[illegible]							
Beograd	65.9	W4	4	4			
Bukareszt							
Sofia							
[illegible]							
[illegible]							
[illegible]							
[illegible]							
[illegible]							
[illegible]							
[illegible]							
[illegible]							

Spostrzeżenia pilotowe

Stacja	[illegible]	[illegible]	500	1000	1500	2000	2500	3000	3500	4000	4500	5000	[illegible]	[illegible]	Uwagi
Warszawa															

Wydawnictwo Państwowego Instytutu Meteorologicznego w Warszawie

Édition du matin [7 h. G.M.T.]. 9. II. 25. N° 40a

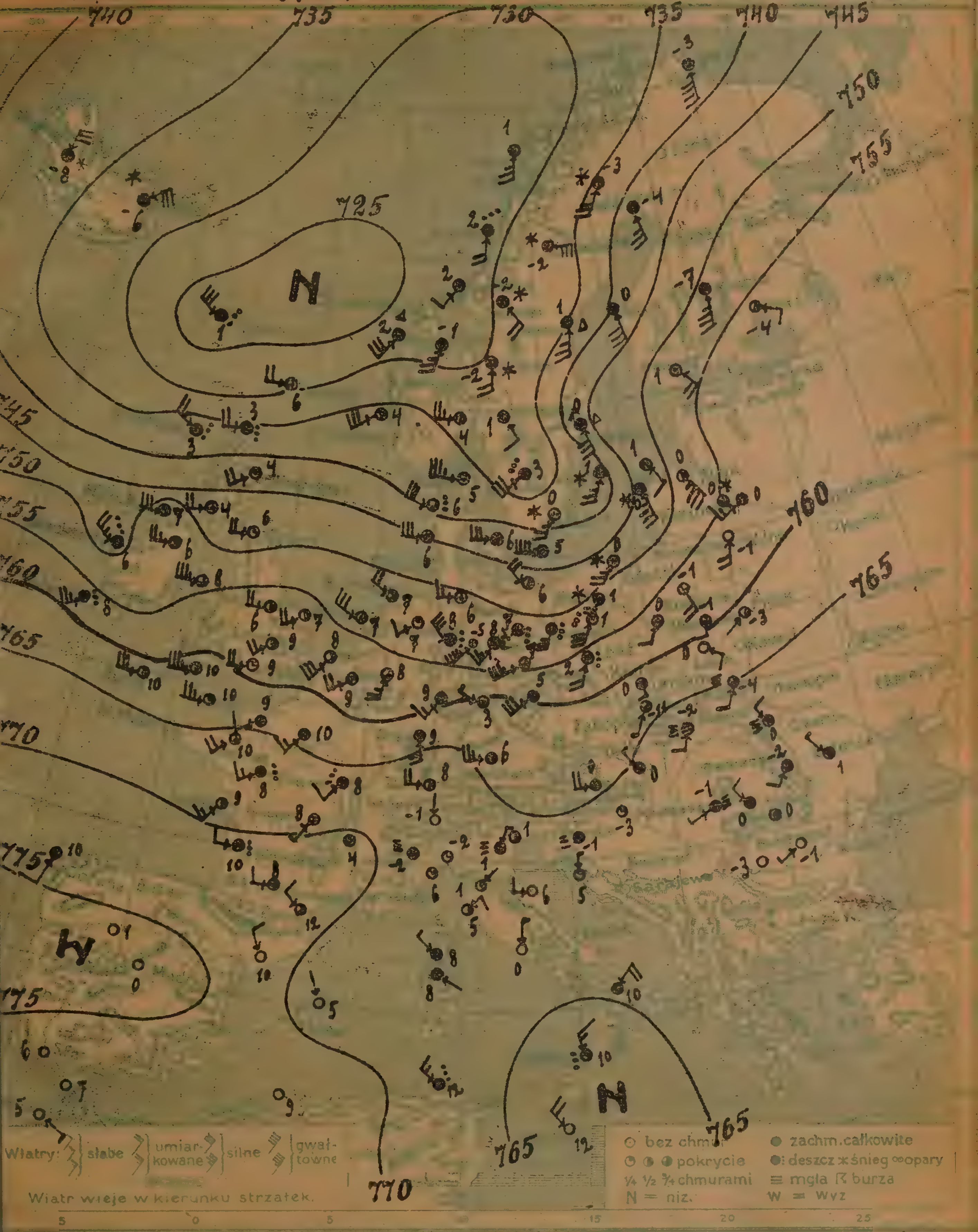

9. II. Poniedziałek 40a

:najpierw pogoda zmienna [deszcz, śnieg, przebłyski słońca], chłodniej, potem polepszenie się stanu pogody. Silne wiatry z kierunków północno-zachodnich i zachodnich.–

SłB

9. II. 114

Stacja	Ciśnienie 700mm	Wiatr	Zachmurzenie	Temp °C	Opady mm	Temp. Max	Temp. Min
[illegible] unia	57.5	S8	0	-1	1.0	0	-1
Pinsk	62.6	SW1	1	-3	0	-	-3
Białystok	58.6	SSE8	1	-1	0	5	-2
Brześć n/B	59.9	S4	4	-1	0	4	-4
Kiwerce							
Warszawa	56.9	SSW4	4	0	0	5	-1
Lublin	63.7	SE4	0	0	0	3	-3
Lwów	65.1	SSW4	mgła	-4	0.1	4	-6
Wilno lyr	57.4	S6	2	-1	0.2	2	-2
[illegible]	64.8	SW2	3	-11	2	1	-16
[illegible]	60.3	SSE2	4	0	0	3	-6
[illegible]	59.9	SSW12	deszcz	1	1	4	-1
[illegible]	51.7	S8	śnieg	1	1	4	-1
[illegible]	48.9	SSW10	śnieg	-0	1	4	-1
Lerwick	28.7	W8	3	6	2		
Stornoway	37.3	WNW10	deszcz	3	5		
[illegible]	41.1	WSW8	1	4	0.3		
[illegible]	53.5	W14	3	8	0		
[illegible]	57.3	WSW10	deszcz	8	1		
[illegible]	61.0	W12	2	10	0.1		
[illegible]	55.1	WSW8	2	7	2		
Tynemouth	47.7	W8	1	6	0		
[illegible]	53.5	WNW12	1	7	—		
Vlissingen	56.9	SW12	3	8	—		
Marignan	69.0	W4	1	5	ślad		
Tours	69.5	WSW6	deszcz	8	1		
[illegible]	63.5	SW8	4	10	9		
[illegible]	67.5	SW4	deszcz	8	6		
Rochefort	69.6	SW6	—"—	9	2		
[illegible]	69.7	SW2	3	8	0		
Perpignan	70.2	NW4	3	12	—		
[illegible]	65.5	SW8	3	10	0		
[illegible]	64.1	S8	4	9	0.1		
[illegible]	59.0	WSW8	4	9	—		
Magdeburg	52.0	SW10	deszcz	8	2	—	4
Hannover	51.9	NW12	—"—	8	7	—	4
Hamburg	50.2	W6	3	6	5	—	3
Swinemünde	47.5	NW8	2	6	7	—	2
[illegible]	50.9	SW4	deszcz	7	6	—	3
Dresden	54.3	WSW14	3	7	2	—	2
Breslau	55.5	SSW8	deszcz	2	0.3	—	-0
Frankfurt a/M.	58.8	SW6	4	9	2	—	4
München	63.2	W10	4	6	3	—	-1
Genève							
Zürich	67.8	W8	2	8	—		
[illegible]	67.8	N1	0	-1	—		
[illegible]	43.3	W12	4	6	5		
[illegible]	36.5	W14	3	5	6		
Hanstholm	39.9	WNW12	deszcz	6	12		
Blaavandshuk	45.1	W12	4	6	6		
Hammershus	42.4	W16	4	5	6		

Stacja	Ciśnienie 700mm	Wiatr	Zachmurzenie	Temp °C	Opady mm	Temp. Max	Temp. Min
Stokholm	46.2	SSE12	krapy	0	3		
Hernösand	35.0	S14	—"—	1	0.4		
Haparanda	43.4	SSE10	4	-4	0		
Wisby	39.0	SSW10	śnieg	1	3		
Karlstad	30.7	SE4	—"—	1	7		
Kalmar	38.6	SSW10	0	—	—		
Jönköping	33.4	SW12	deszcz	3	3		
[illegible]	26.4	S10	1	1	0		
[illegible]	26.2	S8	deszcz	2	ślad		
[illegible]	26.9	SSW4	4	2	—		
Utsire	35.1	WSW12	2	4	2		
Helsinki	50.2	SE8	4	1	0		
Sortavala	55.6	ESE4	2	-4	0		
Kuopio	51.4	SSE14	4	-7	0		
Wasa	42.3	SSE12	4	0	ślad		
[illegible]							
Riga	51.6	SE14	2	0	0		
Libava	46.7	SSE14	śnieg	0	0		
Malnova	57.8	SW6	4	0	0		
Petrograd							
Moskwa							
[illegible]							
[illegible]	23.0	WNW12	deszcz	1	1		
[illegible]	32.6	NE12	śnieg	-6	—		
Wien							
Feldkirch							
Innsbruck							
Klagenfurt							
Praga	58.0	SW12	4	5	—		
Eger (Cheb)							
[illegible]							
[illegible]							
[illegible]	65.0	SSW4	mgła	-2	—		
Budapest	65.6	NW2	4	-0	0	7	[illegible]
[illegible]	64.7	W6	4	-0	0	6	[illegible]
Kaposvár	66.7	cisza	1	-3	0	6	[illegible]
Madrid	76.0	—"—	0	0	—		
Coruña	74.0	S4	4	10	—		
S. Fernando	72.0	cisza	0	6	—		
Genova	67.3	—"—	0	6	0		
Firenze	67.7	NE1	0	7	0		
Milano	68.9	cisza	0	-2	0		
Roma	68.4	NNE2	0	0	0		
Messina	64.6	NNW6	deszcz	10	14		
Taranto	65.7	NE8	4	10	0		
[illegible]	65.5	ESE1	4	8	0		
Venezia	67.5	cisza	1	1	0		
Zagreb	67.0	—"—	mgła	-1	0		
Bukareszt	66.5	SW2	0	-1	—		
Crajowa	66.6	cisza	0	-3			
Konstantynopol							
Athenes							
[illegible]	64.0	NW8	0	12	—		
Bizerta	69.0	NW6	deszcz	12	—		
Alger	73.0	cisza	0	9	—		
Sonnblick (3106)							
Zugspitze (2964)	27.4	NW8	mgła	-7	ślad		
Säntis (2500)							

40.

Spostrzeżenia pilotowe.

Stacja	Czas	Wys. chm.	500	1000	1500	2000	2500	3000	3500	4000	4500	5000	[illegible]	Rodzaj chmur	Uwagi
Warszawa															
Kraków	8^30	56	SW8	WSW9	W7	W6	—	—	—	—	—	—	—	—	

Ogólny stan atmosfery w dniu 9. II. 25 r. 12^h 40^m

Głęboki niż barometryczny ogarnia północne rozgałęzienia Europy, sięgając aż do Lasu Czeskiego i Karpat. Wysokie ciśnienie nad Europą południowo-zachodnią. W Polsce pochmurno i dżdżysto na zachodzie, pogodniej na wschodzie

Wydawnictwo Państwowego Instytutu Meteorologicznego w Warszawie

Édition du soir [18 h. G. M. T.]. 9. II. 25. № 40 b.

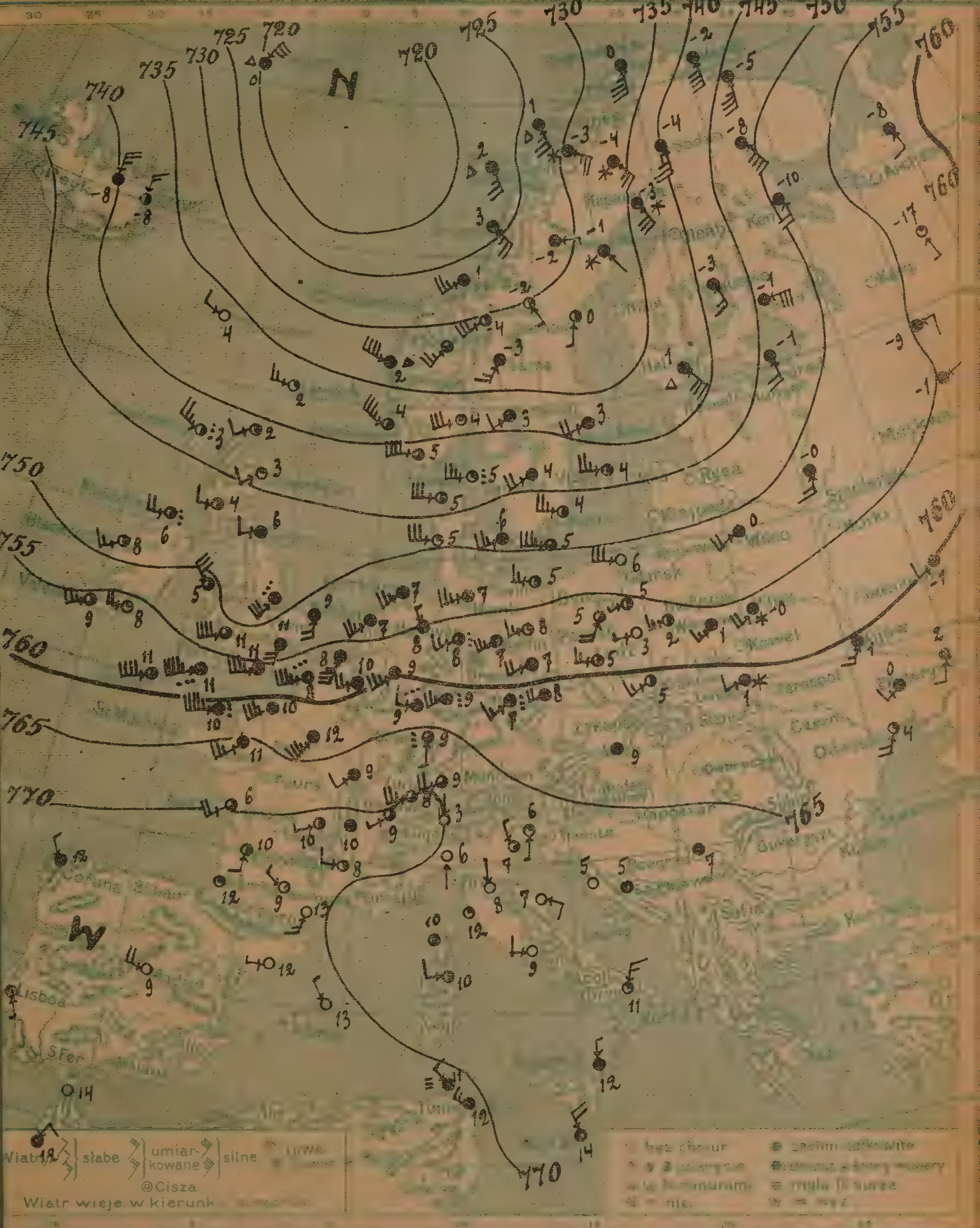

Izobary 9. II. Poniedziałek 18 h.

Warszawa dnia 1925 r. Rocznik VI

Przewidywany przebieg pogody w ciągu doby następnej

Wydano dnia ..... 1925 r. o godz. ...

Spostrzeżenia meteorologiczne z dnia dzisiejszego rano … 7. II. 25 r.

Stacja	Ciśnienie 700 mm.	Wiatr	Zachmurzenie	Temp °C.	Opady mm	Temp. Max	Temp. Min
[illegible]	51.7	SW5	4	6			
[illegible]	[illegible]	SW3	śnieg	-0			
[illegible]							
[illegible]	57.5	SW6	4	1			
[illegible]							
Warszawa	56.7	WSW5	2	2			
Łódź	53.5	W5	0	3			
[illegible]							
[illegible]	61.1	WSW4	śnieg	1			
Zakopane							
Kraków	61.6	SW6	2	5			
[illegible]							
Poznań	58.3	SSW8	2	5			
[illegible]	55.1	WSW2	2	5			
Bydgoszcz							
[illegible]							
[illegible]							
[illegible]							
[illegible]							
[illegible]	52.7	W12	0	6			
[illegible]	38.0	W6	1	2			
[illegible]	43.9	WNW16	deszcz	3			
Aberdeen	44.8	SW4	1	3			
Holy-Head	50.6	NW12	3	5			
[illegible]	55.8	WSW10	3	9			
[illegible]	53.4	WSW16	3	11			
[illegible]	52.4	S6	4	9			
[illegible]	48.0	WSW4	4	5			
Helder	53.9	SW10	4	7			
Vlissingen	57.4	SSW14	4	8			
Calais	57.3	WSW14	deszcz	3			
Perpignan	70.5	SSW5	0	13			
[illegible]	65.7	SSW14	4	12			
[illegible]	60.9	SW4	4	9			
Rochefort	70.0	SW8	3	6			
Clermont	70.1	WSW2	3	10			
Biarritz	72.5	cisza	1	12			
Rennes	65.0	SW10	4	11			
Strasbourg	60.2	S2	deszcz	9			
Bruxelles	59.1	WSW6	4	10			
Hannover	57.0	WSW6	deszcz	8			
[illegible]	53.8	SW10	4	7			
[illegible]	54.5	WSW10	4	7			
[illegible]	53.6	W6	2	5			
Berlin	56.7	WSW5	1	8			
Dresden	59.5	WSW6	4	7			
Breslau	59.9	W6	2	5			
Frankfurt a/M.	62.1	SW10	deszcz	9			
München							
Magdeburg	57.4	WSW10	1	7			
[illegible]	72.9	SW2	3	9			
Zürich	69.9	WSW8	3	9			
[illegible]	67.7	N1	0	3			
[illegible]	49.1	WSW13	4	6			
[illegible]	41.6	W10	deszcz	5			
[illegible]	43.5	W19	2	5			
[illegible]	43.4	W18	1	5			
[illegible]	49.1	W11	3	5			

	Stacja	Ciśnienie 700 mm.	Wiatr	Zachmurzenie	Temp °C.	Opady mm	Temp. Max	Temp. Min
Szwecja	Stockholm	[illegible]	ESW3	4	3			
	Hernösand	[illegible]	S2	2	[illegible]			
	Haparanda	37.7	SSE5	śnieg	-3			
	Wisby	43.3	W10	2	4			
	Karlstad	37.8	WSW5	4	3			
	Stensele	37.1	SW12	2	-4			
	Jönköping	43.1	SW8	4	4			
Norwegja	Lofoten	25.9	SSE10	krupy	1			
	Bronnö	24.5	SE10	4	3			
	Kristiansund	26.8	SW13	4	1			
	Utsire	38.5	WSW14	9	4			
Finlandja	Helsinki	37.6	SE12	krupy	1			
	Sortavala	47.7	E4	4	-1			
	Kuopio	61.1	SSE5	4	-3			
	Wasa							
	Sodankylä	40.4	S10	4	-4			
Estonja	Tallin (Rewel)							
	Dorpat							
	Filsand							
Rosja	Petrograd	46.0	SSE3	4	-1			
	Kijów	60.1	SSW6	4	1			
	Odessa	62.3	SSW8	1	4			
	Elisawetgrad	63.6	SW4	4	0			
	Mezeń	57.1	SSE4	4	-8			
	Jan Mayen	26.3	NNE12	krupy	0			
	Thorshavn	35.8	WNW4	0	4			
	Seydisfiord	37.9	N6	2	-8			
Austrja	Wien							
	Feldkirch							
	Innsbruck							
	Klagenfurt							
Czechosłowacja	Praha	61.6	WSW3	4	8			
	Eger (Cheb)	62.1	SW6	deszcz	7			
	Olomouc							
	Stara Dala							
	Koszyce							
	Bratislava	63.5	cisza	4	7			
Węgry	Budapest							
	Szombathely							
	Szeged							
Hiszp.	Madrid	72.0	W5	3	9			
	Coruña	73.6	NW5	[illegible]	[illegible]			
	Barcelona	73.0	N7	[illegible]	[illegible]			
Włochy	Messina	65.9	N9	[illegible]	[illegible]			
	Firenze	68.7	N1	0	9			
	Livorno	69.3	cisza	[illegible]	[illegible]			
	Roma	65.[illegible]	W4	[illegible]	[illegible]			
	Venezia	68.0	S2	1	[illegible]			
	Taranto	68.4	NNE6	[illegible]	[illegible]			
	Maddalena	65.9	W4	7	[illegible]			
	Pizzo	68.8	cisza	[illegible]	[illegible]			
Bałkany	Beograd	57.5	cisza	[illegible]	[illegible]			
	Sarajewo	68.1	—"—	4	[illegible]			
	Sofia							
	Konstantynopol							
	Athenes							
	Kadiz	6[illegible]	NNW[illegible]	4	[illegible]			
Afryka	Tunis	70.0	WNW6	4	[illegible]			
	Tanger	71.3	cisza	3	[illegible]			
Stacje górskie	Sonnblick (3105)							
	Jungfrau (2984)							
	Säntis (2500)	61.2	[illegible]	[illegible]	[illegible]			

Spostrzeżenia pilotowe.

Stacja	Czas	Wys. stacji	500	1000	1500	2000	2500	3000	3500	4000	4500	5000	Granica widzialności	Kierunek chmur	Uwagi
Warszawa															

Wydawnictwo Państwowego Instytutu Meteorologicznego w Warszawie

Édition du matin [7 h. G.M.T.] — *10. II. 25. N° 41 a*

10. II. Wtorek — *Hla*

: *Przeważnie pochmurno drobne deszcze, temperatura bez znacznych zmian, słabnące wia-try zachodnie. —* *S. K.*

10. II. — *11 h. 20 m*

Spostrzeżenia meteorologiczne z dnia dzisiejszego rano [illegible]

Stacja	Ciśnienie 700mm.	Wiatr	Zachmurzenie	Temp. °C	Opady mm	Temp. Max	Temp. Min
[illegible]-Ham.	52.2	[illegible]	4	2	1	2	1
[illegible]	54.4	[illegible]	4	2	ślad	—	7
[illegible]	51.6	[illegible]	4	1	2	5	1
[illegible]	53.9	[illegible]	deszcz	1	5	4	1
[illegible]							
[illegible]	51.4	SW	deszcz	4	9	5	1
[illegible]	53.6	WSW4	—„—	5	3	3	-3
[illegible]	54.2	SW	—„—	3	4	4	2
[illegible]	53.6	W6	4	4	4	4	1
Wilno-dyr.	57.4	[illegible]	4	1	5	3	-1
[illegible]	53.4	SW5	deszcz	5	1	5	2
[illegible]	56.6	[illegible]	——	3	3	5	3
[illegible]							
[illegible]	31.7	W2	deszcz	7	3		
[illegible]	48.2	W6	3	7			
Bydgoszcz	49.3	W6	deszcz	7	2	7	7
Chojnice							
Tczew							
Hel							
[illegible]							
[illegible]	50.3	WSW6	3	8	3	7	2
[illegible]	—	WSW3		9			
Stornoway	55.8	W6	[illegible]	4	—		
Aberdeen	42.3	SW2	2	6	5		
[illegible]	54.9	[illegible]	1	9	—		
[illegible]	49.3	[illegible]	1	10			
[illegible]	50.3	[illegible]	3	11	0		
[illegible]	53.6	[illegible]	1	3	—		
[illegible]	48.2	W3	3	8	5		
Helder	57.3	WSW8	3	6	—		
[illegible]	61.7	[illegible]	4	6			
[illegible]	[illegible]	[illegible]	0	7	—		
[illegible]	[illegible]	[illegible]	4	10			
[illegible]	60.8	[illegible]	4	10			
Tours	[illegible]	[illegible]	[illegible]	9			
Bordeaux	71.8	[illegible]	4	8			
[illegible]	[illegible]	S2	3	8			
Perpignan	[illegible]	[illegible]	2	3			
[illegible]	53.3	[illegible]	5	16	6		
[illegible]	61.8	[illegible]	3	10	0		
[illegible]	53.4	[illegible]	5	8			
Hannover	51.2	W4	4	5	2		
[illegible]	55.2	[illegible]	4	6	9		
[illegible]	53.5	[illegible]	5	5	11		
[illegible]	54.5	[illegible]	0	4	17		
[illegible]	51.1	[illegible]	2	5	6		
[illegible]	53.1	[illegible]	4	6	1		
[illegible]	57.4	[illegible]	deszcz	8	0.3		
[illegible]	53.5	[illegible]	4	8	3		
[illegible]	57.4	[illegible]	deszcz	8	6		
[illegible]	49.3	[illegible]	4	4	0		
[illegible]	70.3	[illegible]	1	1	—		
[illegible]	73.2	[illegible]	0	-1	—		
[illegible]	53.1	[illegible]	4	4	0		
[illegible]	48.5	WSW6	4	4	0		
[illegible]	49.0	W3	2	5	1		
[illegible]	53.5	W3	4	5	0		
[illegible]	51.3	W3	2	4	9		

Stacja	Ciśnienie 700mm.	Wiatr	Zachmurzenie	Temp °C	Opady mm	Temp Max
Stockholm	[illegible]	[illegible]		1	0	
Hernösand	[illegible]	[illegible]	2	-2	0	
Haparanda	[illegible]	[illegible]	[illegible]	-1	0	
Wisby	46.5	[illegible]	[illegible]	3	0	
Karlstad	[illegible]	[illegible]	4	0	0	
[illegible]	37.4	[illegible]	4	-5	ślad	
Jönköping	48.2	[illegible]	4	3	3	
Röst	[illegible]	[illegible]	krupa	1	8	
[illegible]	34.5	[illegible]	2	0	ślad	
[illegible]	[illegible]	[illegible]	krupa	1	6	
[illegible]	[illegible]	[illegible]	1	5	ślad	
Helsinki	[illegible]	SSE6	[illegible]	3	1	
Sortavala	[illegible]	[illegible]	4	1	2	
Kuopio	[illegible]	S5	4	-1	—	
Wasa	[illegible]	[illegible]	1	-1	0.2	
Sodankylä	37.9	S6	[illegible]	-5	2	
[illegible]						
[illegible]	[illegible]	SSE6	4	2	0	2
[illegible]	[illegible]	[illegible]	4	3	0	4
[illegible]	[illegible]	[illegible]	4	0	—	
Moskwa	[illegible]	[illegible]	4	-4	—	
[illegible]	[illegible]	[illegible]	4	-7	—	
[illegible]	[illegible]	[illegible]	4	4	—	
[illegible]	[illegible]	[illegible]	0	3	—	
[illegible]						
[illegible]	[illegible]	[illegible]	4	0	—	
[illegible]	[illegible]	[illegible]	[illegible]	-7	—	
Wien	[illegible]	[illegible]	4	12	—	
[illegible]						
Innsbruck						
Klagenfurt						
Praha	[illegible]	[illegible]	3	3	0	
[illegible]	[illegible]	[illegible]	3	4	0	
[illegible]	[illegible]	[illegible]	4	1	0.4	
[illegible]	[illegible]	[illegible]	4	2	0.1	
Košice	[illegible]	[illegible]	3	3	[illegible]	
[illegible]	[illegible]	[illegible]	4	2	6.2	
Budapest	[illegible]	[illegible]	[illegible]	[illegible]	ślad	
Szombathely	[illegible]	[illegible]	[illegible]	-2	0	
Szeged	[illegible]	[illegible]	1	0	ślad	
Madrid	[illegible]	[illegible]	3	1	—	
Coruna	[illegible]	S6	4	7	—	
Palma	[illegible]	[illegible]	[illegible]	8	—	
Genova	[illegible]	[illegible]	4	8	—	
Firenze	[illegible]	[illegible]	4	[illegible]	—	
[illegible]	[illegible]	[illegible]	0	10	—	
Roma	[illegible]	[illegible]	2	1	—	
Napoli	[illegible]	[illegible]	[illegible]	5	—	
Brindisi	[illegible]	[illegible]	4	2	—	
Maddalena						
Palermo						
Beograd						
Bucureşti	[illegible]	[illegible]	3	2	0	
Sofja						
Konstantynopol						
[illegible]						
[illegible]	[illegible]	[illegible]	0	[illegible]	—	
[illegible]	[illegible]	[illegible]	4	[illegible]	—	
Alger	73.8	—	0	[illegible]	—	
[illegible]						
[illegible]	(29.3)	W10	4	-3	0	
[illegible]						

Spostrzeżenia pilotowe

Stacja	[illegible]	[illegible]	500	1000	1500	2000	2500	3000	3500	4000	4500	5000	[illegible]	[illegible]	Uwagi
Warszawa															

Ogólny stan atmosfery [illegible]
Niskie ciśnienie nad Europą [illegible] nad Polską, wysokie ciśnienie nad [illegible]
w Polsce pochmurno, deszcz [illegible]

Wydawnictwo Państwowego Instytutu Meteorologicznego w Warszawie

Édition du soir [18h. G.M.T.] 10.II.25. N° 41b.

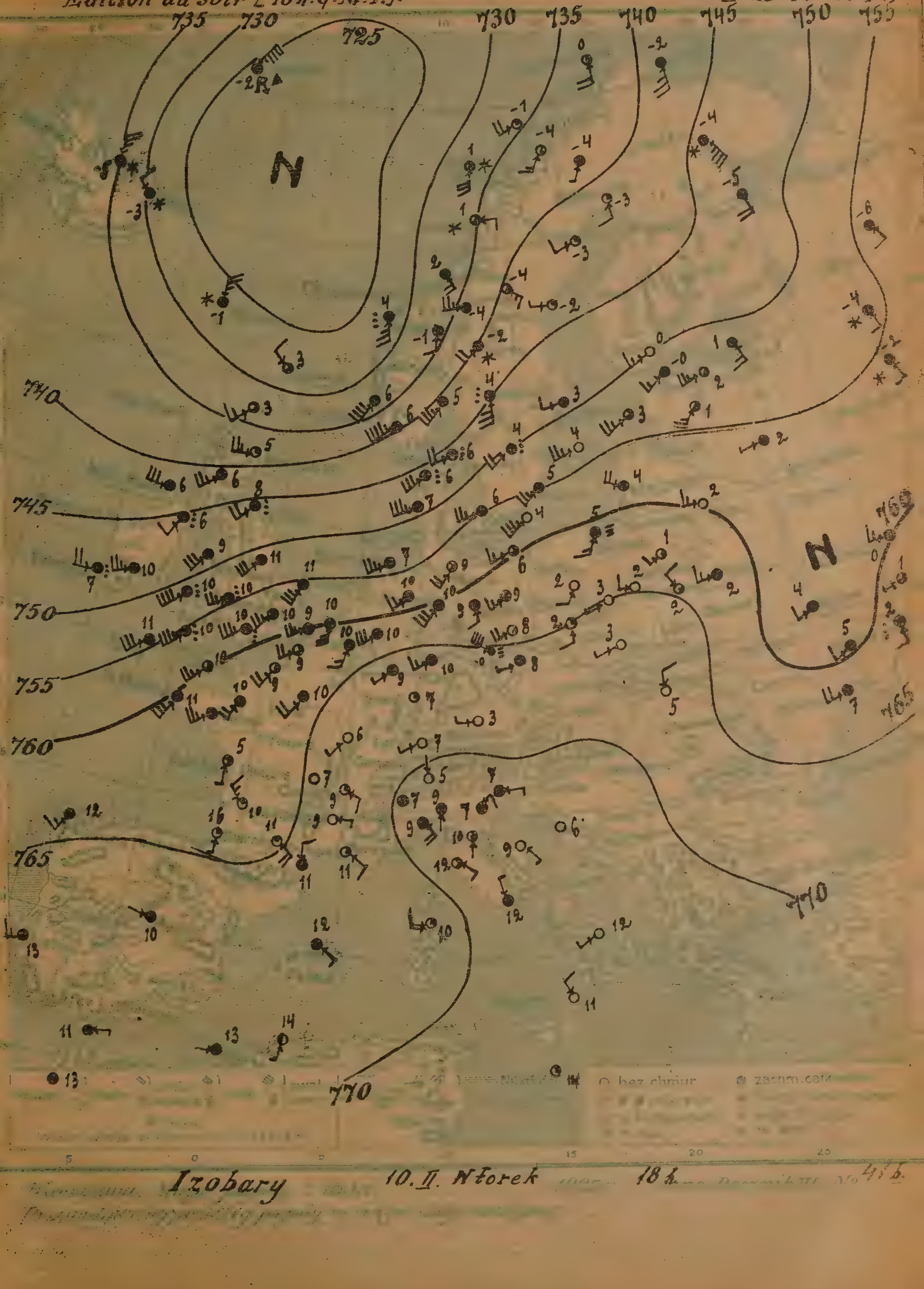

Izobary 10.II. Wtorek 18h. Nr 41b.

Wydano dnia .... 1925 r. o godz.

Polska

Stacja	Ciśnienie	Wiatr	Zachmurzenie	Temp	Opady	Temp Max	Temp Min
mm.	55.6	W6	0	2			
Pińsk	63.0	W6	4	2			
	64.8	SW4	1	1			
Brześć n. B.	63.7	NW4	1	2			
Warszawa	64.6	W4	0	2			
	66.2	WSW2	0	3			
	68.3	WSW2	0	3			
	64.1	SSW4	0	2			
	60.5	SSW6	mgła	5			
	26.8	NW4	3	3			
Wick	34.8	SW6	3	3			
	38.3	W10	1	5			
	47.3	SSW12	4	9			
	46.3	W6	deszcz	7			
	54.3	SW12	4	11			
	55.1	SSW12	4	11			
	45.2	SW8	deszcz	8			
	59.5	S10	4	10			
Calais	59.9	SW10	4	9			
Brest	60.0	SSW12	4	11			
	63.9	SSW8	4	10			
	66.4	SW2	0	6			
Rochefort	64.6	S2	3	5			
Clermont	65.7	cisza	0	7			
Biarritz	64.0	S2	1	16			
	62.5	SSW6	4	10			
	66.8	cisza	1	7			
	61.0	SSW6	4	10			
Löningen	60.4	SSW12	4	10			
Borkum	54.2	SW10	4	7			
Hamburg	57.6	SSW8	3	9			
	59.1	SW6	3	6			
	61.8	SW6	4	9			
	64.7	SW8	1	8			
	64.4	S4	1	2			
	65.3	WSW6	4	10			
	68.3	W2	0	3			
Kłajpeda	59.0	WNW3	4	4			
Zurich	69.0	WSW2	0	7			
Lugano	70.1	N1	0	5			
	55.0	SW10	4	6			
Skagen	45.2	WSW8	deszcz	6			
Hanstholm	45.2	SW12	—"—	6			
	48.2	WSW14	4	7			
Hammershus	55.9	SW14	0	4			

Stacja	Ciśnienie	Wiatr	Zachmurzenie	Temp	Opady mm	Temp Max	Temp Min
	48.2	WSW4	4	3			
	42.4	W2	1	-2			
	40.6	S4	1	-3			
	58.2	WSW6	0	4			
	45.1	S10	deszcz	4			
	40.9	W10	4	-4			
	49.5	SSW8	deszcz	4			
	34.6	SW8	1	-1			
Bronnö	35.7	E4	śnieg	1			
Valdersund	33.3	SE8	4	2			
Utsira	31.2	SSW16	4	6			
	49.8	WSW6	0	0			
Sortavala							
	57.3	SW6	4	-0			
	53.3	SW6	2	1			
	59.6	SW10	3	3			
	50.5	SSE6	4	1			
W. Łuki	56.3	WSW2	4	9			
Odesa	61.5	WSW8	4	7			
Kijów	57.8	SW4	4	4			
Kem	47.3	SSE8	4	-5			
	24.3	NNE8	nawałnica	-2			
	25.8	N10	śnieg	-1			
	23.4	NW3	—"—	-3			
Feldkirch							
	67.0	WSW2	4	8			
	68.0	N4	0	5			
	57.0	W1	4	10			
	65.0	SSW6	4	12			
	63.0	SE2	4	12			
	70.8	SE8	4	9			
	71.0	S1	2	10			
Ancona	71.7	ESE2	0	9			
	[illegible]	NNW2	4	12			
Zara	71.5	cisza	0	6			
Taranto	71.0	SW2	0	12			
Maddalena	69.2	W4	1	10			
Messina	72.4	NW4	0	11			
	72.3	cisza	1	14			
Tanger	71.0	ENE2	4	11			
	69.0	SSW2	0	14			

...	4000	4500	5000	...	...	Uwagi

Wydawnictwo Państwowego Instytutu Meteorologicznego w Warszawie

Édition du matin [7h. G.M.T.] 11.II.25. N° 42a.

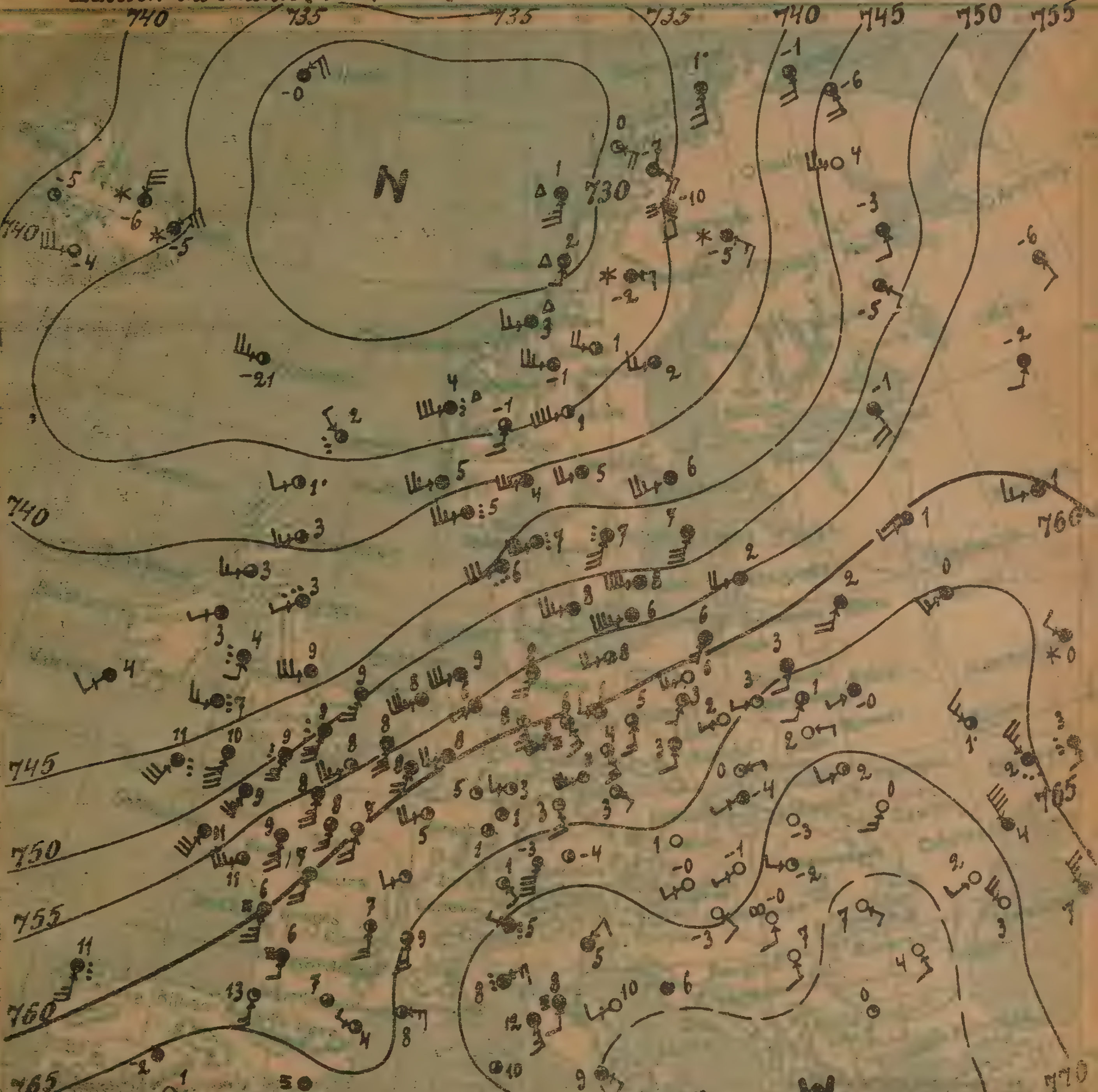

11.II. Środa 42a

: Dość pogodnie i ciepło, potem wzrost zachmurzenia, zwłaszcza na północy kraju, słabe lub umiarkowane wiatry południowe i południowo-zachodnie.-

L. B.

11.II 11h. 30m

Spostrzeżenia meteorologiczne z dnia dzisiejszego rano №: 49 a

Stacja	Ciśnienie 700mm	Wiatr	Zachmurzenie	Temp. °C	Opady mm	Temp. Max	Temp. Min
[illegible]	[illegible]1.2	SSW8	4	2	3	3	[illegible]
[illegible]	66.8	SW2	4	-0	7	--	-2
[illegible]	63.0	S4	4	3	2	3	0
[illegible]	65.2	SSW4	2	1	4	6	-1
[illegible]							
[illegible]	64.1	WSW1	1	3	6	6	1
[illegible]	64.7	SW2	0	2	3	6	1
[illegible]	67.9	E2	0	2	8	6	0
[illegible]	70.0	SW4	1	2	7	5	-1
[illegible]	70.6	SW2	2	-4	2	6	-5
[illegible]	66.7	ENE2	1	0	2	9	-1
[illegible]							
Poznań	62.4	SSW4	1	3	ślad	8	3
Toruń							
Bydgoszcz	61.3	SW6	0	6	2	[illegible]	3
Chojnice							
[illegible]							
[illegible]							
[illegible]							
[illegible]	58.9	SSW6	4	6	ślad	8	4
[illegible]	34.1	NW2	deszcz	2	—		
Wick	36.8	SW4	2	1	0.4		
Aberdeen	39.3	SW6	3	3	0		
Holy-Head	43.5	S2	deszcz	4	18		
Valentia	43.1	SSW4	4	4	7		
[illegible]	45.9	SSW12	deszcz	11	1		
[illegible]	49.3	SSW10	4	9	0		
[illegible]	43.9	SW2	deszcz	3	9		
[illegible]	51.9	SW14	4	8	--		
[illegible]	54.5	S10	4	8	—		
Calais	52.0	SW10	1	8	0	—	—
Argentan	58.4	S6	3	8	0	—	7
[illegible]	58.9	S8	3	7	0	—	7
[illegible]	62.9	SW4	1	—	0	—	-1
Rochefort	59.4	S10	mgła	6	0	—	—
[illegible]	62.5	S4	2	7	0	—	2
Biarritz	61.3	S6	1	13	0	—	—
Rennes	55.6	S10	4	9	0.2	—	8
Strasbourg	62.6	cisza	3	1	0	—	-1
[illegible]	56.0	SSW8	4	8	—	—	—
Hannover	57.3	S10	2	8	0	—	8
[illegible]	53.5	SW12	4	9	0	—	—
[illegible]	56.0	SSW8	4	8	0.2	—	9
[illegible]	57.7	SW8	3	8	0	—	7
[illegible]	59.4	W4	3	6	0.	—	6
D[illegible]	61.3	SSE10	3	4	0	—	3
[illegible]	63.4	S4	2	3	0	—	1
[illegible]	61.7	WSW4	1	3	0	—	3
[illegible]	65.3	cisza	2	-4	0	—	-5
Kłajpeda	57.5	WSW8	4	2	0	—	—
[illegible]							
[illegible]	66.0	SE4	1	1	—		
[illegible]	71.8	WNW1	deszcz	2	--		
[illegible]	33.8	WSW10	4	8	ślad		
[illegible]	48.5	SW10	deszcz	7	6		
[illegible]	43.5	SW12	—"—	6	14		
[illegible]							
[illegible]	54.4	SW14	4	6	0		

Stacja	Ciśnienie 700mm	Wiatr	Zachmurzenie	Temp. °C	Opady mm	Temp. Max	Temp. Min
Stockholm	43.0	SW10	4	6	ślad	–	
Hernösand	31.7	WSW6	3	2	4	-	
Haparanda	35.9	ESE6	śnieg	-5	ślad	-	
Wisby	[illegible]6.5	SW12	4	7	0		
Karlstad	42.0	SW8	4	5	ślad		
[illegible]	33.9	W10	4	-1	0	-	-
Jönköping	46.5	SSW12	deszcz	7	10		
[illegible]	31.2	SE8	1	0	0		
[illegible]	29.3	S4	krupy	2	ślad		
[illegible]	32.3	SW6	—"—	3	1		
Utsire	39.3	SW10	4	5	0.3		
[illegible]							
Sortavala							
Kuopio							
Wasa							
Sodankylä							
Tallin (Rewel)							
Dorpat							
Filsand							
Petrograd	51.4	SSE8	4	-1	–		
Kijów	67.0	NW6	3	1	1		
Wołogda	56.0	SSW4	4	-2	1		
Odesa	67.9	NNW16	4	4	0		
Kem	47.8	S4	3	-3	1		
Jan Mayen	28.1	NE8	4	-0	1		
Thorshavn	32.4	W10	2	-2	0		
Seydisfiord	35.1	NE12	śnieg	-5	—		
Wien	66.0	cisza	0	1	—		
Feldkirch							
Innsbruck							
Klagenfurt							
Praha	64.0	SE2	3	3	—		
Eger (Cheb)							
[illegible]							
[illegible]							
[illegible]	71.0	cisza	0	-3	–		
Budapest	70.1	SW1	0	-1	0	15	
Szombathely	67.7	SW4	0	-0	0	15	
Szeged	71.5	S4	opary	-0	0	14	
Madrid	67.0	cisza	0	1	—		
[illegible]	56.0	S10	deszcz	11	-		
Mahon	66.0	SE4	4	14			
[illegible]	70.8	ENE6	deszcz	8	1		
[illegible]	70.9	S1	mgła	8	0		
Ancona	72.1	SW4	0	10	0		
Roma	72.6	SE4	4	9	0		
Livorno	70.8	SSE6	4	12	0		
Taranto	72.5	E4	opary	7	0		
Messina	68.6	S1	1	10	0		
Zara	72.7	cisza	4	6	0		
Belgrad	72.0	S4	0	7	—		
Bucuresti	73.4	SSE2	0	4	0		
Sofia	74.2	cisza	1	0	—		
[illegible]							
Ateny							
[illegible]	73.0	WSW2	0	10	—		
Rabat	67.0	ESE2	4	9	—		
Alger	72.0	cisza	0	6	—		
[illegible]							
[illegible]							
[illegible]							

Spostrzeżenia pilotowe.

Stacja	[illegible]	[illegible]	[illegible]	[illegible]	[illegible]	[illegible]	[illegible]	[illegible]	3500	4000	4500	5000	Ziemia dolne [illegible]	Rodzaj chmur	Uwagi
Warszawa	8[illegible]	SW5	WSW13	WSW13	W13	WNW18	—	—	—	—	—	—	—	—	
Kraków	8^00	N2	SW3	WSW7	W7	WNW7	—	WNW7	WNW8	—	—	—	—	—	—

Ogólny stan atmosfery w dniu 11.II.25 r. №: 49 a

Obszar wysokiego ciśnienia nad Karpatami, Bałkanami i Apeninami, niskiego nad północną Europą ze środkiem nad morzem Norweskiem.

W Polsce dość pogodnie, temperatura od 0° do +3°.

Wydawnictwo Państwowego Instytutu Meteorologicznego w Warszawie

Édition du soir [18h G.M.T.] 11.II.25 r. №42b

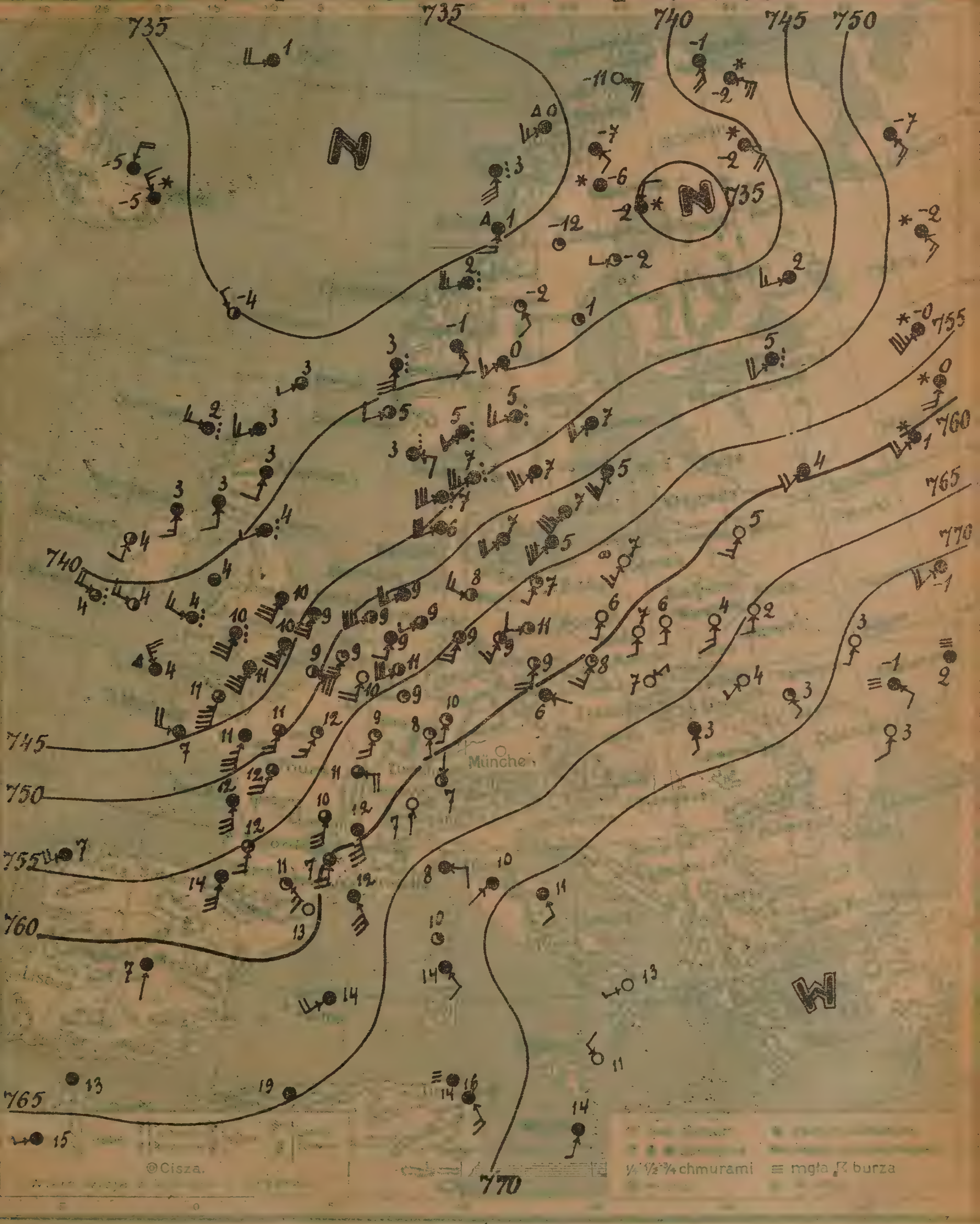

Izobary dnia 11.II. Środa 18 h.

Wydano dnia .... 1925 r. o godz. ..

Spostrzeżenia meteorologiczne z dnia dzisiejszego rano [illegible]

Stacja	Ciśnienie 700mm+	Wiatr	Zachmurzenie	Temp °C	Opady mm	Temp. Max.	Temp. Min.
[illegible]	61.0	SSW6	0	5			
[illegible]	65.4	S4	0	2			
[illegible]	61.3	S6	0	4			
Warszawa	61.3	S2	0	6			
[illegible]	61.7	S2	0	7			
[illegible]	67.5	SW2	0	4			
[illegible]	62.9	NE2	0	7			
Poznań	58.9	S2	0	6			
Bydgoszcz							
Chojnice							
Tczew							
Hel							
Puck							
[illegible]	37.5	SSW6	opary	7			
Lerwick	36.3	SW2	3	3			
Stornoway	36.1	W5	deszcz	2			
[illegible]	39.0	S4	4	3			
Holy Head	40.3	cisza	4	4			
Valentia	41.0	WNW8	deszcz	4			
[illegible]	43.5	NW10	grad	4			
[illegible]	45.8	S12	4	9			
[illegible]	40.9	SW2	deszcz	4			
[illegible]	53.1	SW14	2	9			
[illegible]	50.8	SSE8	1	9			
Calais	48.2	E12	2	9			
Brest	43.0	W8	4	7			
[illegible]	52.7	SSW8	1	12			
[illegible]	58.0	E8	3	11			
[illegible]	52.3	SSE12	4	12			
Ile d'Aix	57.5	S10	3	10			
Clermont	55.2	S12	4	14			
Biarritz	47.0	S14	4	11			
Rennes	58.6	SSE2	1	9			
Strasbourg	51.9	S8	0	10			
Löningen	53.4	SW2	3	9			
[illegible]	50.4	SW10	4	9			
[illegible]	54.2	WNW6	2	8			
[illegible]	55.5	SSW2	1	7			
[illegible]	56.7	W4	2	11			
[illegible]	58.6	SSE8	2	9			
[illegible]	60.6	SSW6	1	8			
Hannover	55.1	S6	3	9			
Bern	63.4	S1	0	7			
[illegible]	62.4	N1	2	7			
[illegible]	52.4	SW8	4	7			
[illegible]	44.6	SW10	deszcz	7			
[illegible]	44.2	SW12	— " —	7			
[illegible]	47.6	SW12	4	6			
[illegible]	59.0	SW12	4	5			

M.

Stacja	Ciśnienie 700mm+	Wiatr	Zachmurzenie	Temp °C	Opady mm	Temp. Max.	Temp. Min.
Stockholm	45.6	SW8	4	7			
Hernösand	49.2	cisza	1	1			
Haparanda	34.9	NNE4	śnieg	-2			
Wisby	50.1	SSW10	4	5			
[illegible]	43.7	WSW6	deszcz	5			
Kalmar	51.9	SSW14	4	7			
[illegible]	48.1	SW10	4	7			
[illegible]	32.8	SW6	krapy	0			
[illegible]	34.5	S4	— " —	1			
[illegible]	37.1	WSW10	deszcz	2			
Utsire	41.8	SW4	2	5			
[illegible]	43.3	SW8	deszcz	5			
[illegible]	61.8	SW8	śnieg	1			
Kyjów	70.1	SSW2	0	3			
Odesa	71.5	SSW4	0	3			
Jarosław	57.1	SSW8	śnieg	0			
[illegible]	31.9	WSW8	4	1			
Thorshavn	35.5	NW2	2	-4			
[illegible]	36.5	NW6	śnieg	-5			
Wien							
Feldkirch							
Innsbruck							
[illegible]	63.0	ESE1	4	6			
Stará Ďala / Košice	69.0	S2	4	3			
Budapest							
Szombathely							
[illegible]	61.6	S1	4	7			
[illegible]	55.0	SW8	4	7			
[illegible]	69.0	E4	4	8			
[illegible]	70.0	SW1	4	10			
Ancona	70.0	SSE4	4	11			
Taranto	71.0	SW2	0	13			
Messina	72.0	NW4	0	11			
Brindisi							
Palermo							
Beograd							
Bucureşti							
Sofia							
Konstantynopol							
[illegible]	73.0	SSW2	4	14			
[illegible]	68.0	SE6	4	16			
[illegible]	65.0	cisza	4	19			
Sonnblick (3105)							
Zugspitze (2964)							
Säntis (2500)							

Spostrzeżenia pilotowe.

Stacja	Godz.	Wiatr dolny	500	1000	1500	2000	2500	3000	3500	4000	4500	5000	[illegible]	Rodzaj chmur	Uwagi
Warszawa															

Wydawnictwo Państwowego Instytutu Meteorologicznego w Warszawie

Édition du matin [7h G.M.T.] 12.II.25. N:43a

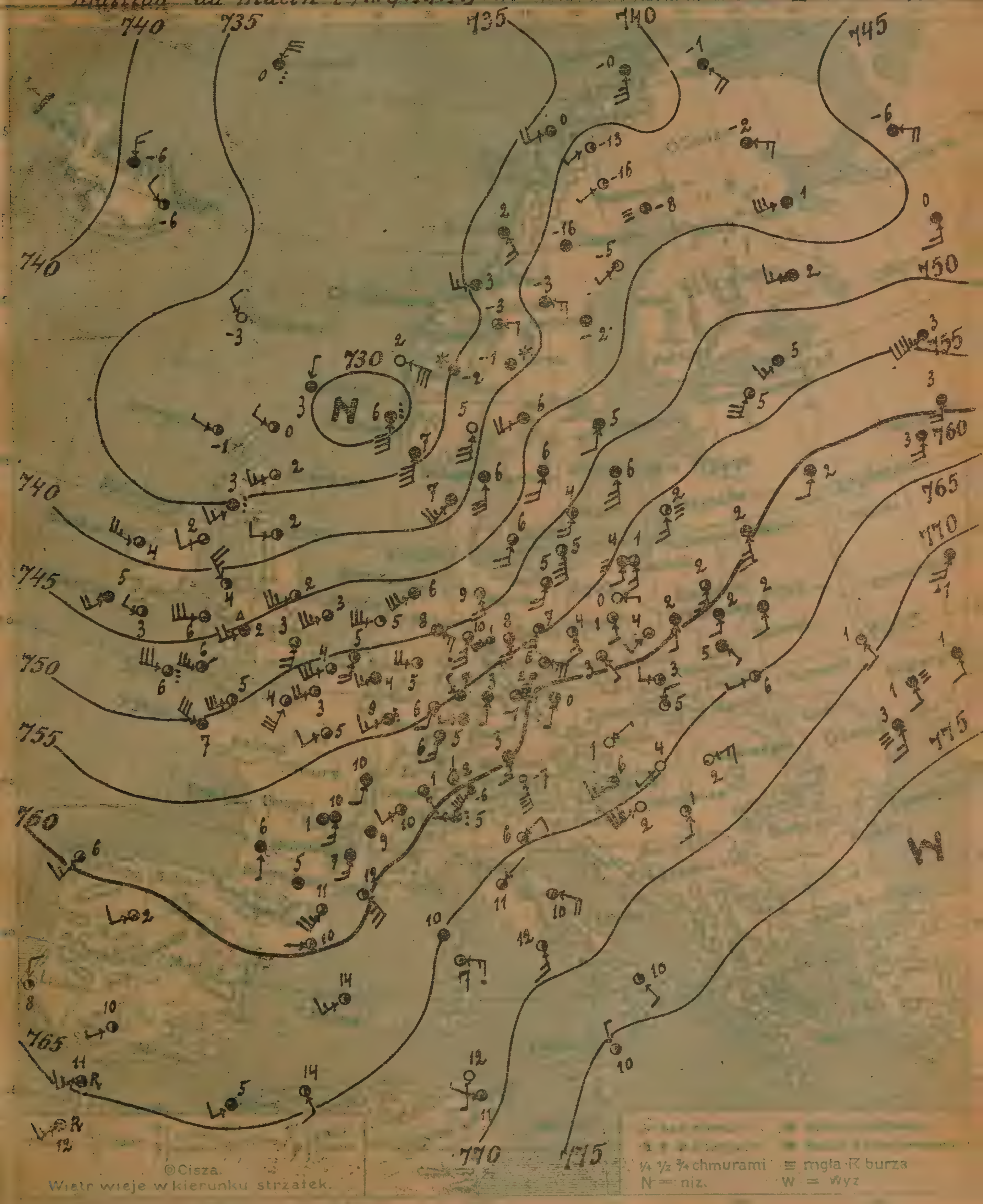

Warszawa. Mapa pogody z dnia 12.II. Czwartek 43a

: Ciepło, chmurno, umiarkowane wiatry południowo-zachodnie.—

W. N.

Wydano dnia 12. II. 1925 r. o godz. 11½

[illegible] z dnia dzisiejszego rano 12 II. 25 r. N° 43a

Stacja	Ciśnienie	Wiatr	Zachmurzenie	Temp °C	Opady mm	Temp Max	Temp Min
Wilno [illegible]	59.8	S10	4	2	0	4	1
Pińsk	63.4	S4	3	1	0	-	-2
Białystok	59.6	S6	3	2	0	8	2
Brześć n/B	60.8	S4	4	2	0	11	-1
Kiwerce							
Warszawa	59.7	S2	4	2	0	11	1
Łódź	59.9	SW4	2	4	0	11	1
Lublin	60.6	SE2	4	5	—	—	—
Lwów	65.0	WSW2	2	6	0	10	3
Wilno-dyr	59.1	SSW6	4	1	0	8	7
[illegible]	61.9	N4	1	5	0	13	6
Kraków	61.4	W4	2	3	0	14	1
Cieszyn							
Poznań	57.6	SSE4	1	1	0	13	-0
Toruń							
Bydgoszcz	57.0	E2	0	0	0	12	-1
Chojnice							
[illegible]							
Hel							
Puck							
[illegible]	55.8	S6	mgła	1	ślad	11	1
[illegible]	30.6	N2	4	3	2		
[illegible]	31.7	W2	2	-1	1		
[illegible]	33.4	SW6	3	2	ślad		
[illegible]	41.3	NW10	2	4	0.3		
[illegible]	40.6	SSW8	4	5	1		
[illegible]	46.7	WNW12	deszcz	6	3		
Croydon	47.4	S8	3	3	3		
[illegible]	37.9	WSW4	2	2	10		
[illegible]	47.5	WSW12	1	5	—		
[illegible]	50.2	S8	2	5	—		
Calais	37.8	SW12	3	4	2	—	—
[illegible]	50.0	WNW12	4	7	—	—	—
[illegible]	54.0	SW4	2	5	1	—	5
[illegible]	55.6	SSW4	4	10	0	—	8
Perpignan	56.1	SSW10	3	11	—	—	—
[illegible]	56.1	S6	4	10	0	—	10
Ajaccio	65.2	cisza	4	10	—	—	—
Bordeaux	66.8	SSE2	4	6	—	—	—
[illegible]	55.8	SSW6	3	6	0	—	4
Bruxelles	51.8	SW6	4	4			
Hannover	50.7	S10	3	10	0	—	8
Borkum	45.8	SW12	4	6	0.1	—	—
Hamburg	48.9	SSE8	3	9	0	—	7
Swinemünde	52.8	SSW3	3	5	0	—	4
[illegible]	54.4	SSW6	3	7	0	—	5
[illegible]	57.1	ESE10	3	6	0	—	4
[illegible]	58.6	SE2	1	3	0	—	2
[illegible]	55.0	NW2	4	7	0	—	6
[illegible]	59.5	SSE6	4	3	0	—	—
Kłajpeda	56.9	S6	mgła	2	0	—	—
[illegible]	58.9	SW4	3	10	0	—	9
[illegible]	60.0	N1	2	2	0	—	1
[illegible]	66.4	W1	deszcz	5	5	—	4
[illegible]	49.6	SSW8	3	6	0		
[illegible]	41.9	S12	4	6	0		
[illegible]	38.7	SSW10	4	7	0		
[illegible]							
[illegible]	51.1	S14	3	5	0		

Stacja	Ciśnienie	Wiatr	Zachmurzenie	Temp °C	Opady mm	Temp Max	Temp Min
Stockholm	47.9	SSW4	4	5	0	—	5
Hernösand	42.6	cisza	4	-2	0	—	—
Haparanda	43.8	—"—	mgła	-8	0.5	—	-13
Wisby	50.8	SSW10	4	6	0	—	—
Karlstad	43.8	SW8	4	6	2	—	4
Storlien	35.8	E4	3	-3	0	—	-9
Jönköping	46.8	SSW8	4	6	0.4	—	6
[illegible]	37.0	SSW8	3	0	0.1		
Bronnö	37.7	SE6	4	2	ślad		
[illegible]	36.9	WSW6	4	3	—"—		
Utsire	28.6	S16	deszcz	6	8		
Helsinki							
Sortavala							
Kuopio							
Wasa							
Sodankylä							
[illegible]							
Dorpat							
Hungerburg	52.5	SW12	4	5	0	6	5
[illegible]grad	52.4	SW6	4	5	6		
[illegible]	63.9	SSW8	4	3	0		
Odesa	72.6	S6	mgła	3	0		
Kijów	69.2	SSE4	1	1	0		
Jarosław	57.8	SW8	4	3	1		
Jan Mayen	32.2	NNE12	śnieg	0	0.6		
[illegible]	34.4	NW4	2	-3	0		
[illegible]	36.0	WNW4	2	-6	—		
Wien	61.5	NE2	0	1	—		
Feldkirch							
Innsbruck							
Klagenfurt							
Praha	60.0	SSW2	2	0	2		
Eger (Cheb)							
Olomouc							
Stara Dala							
[illegible]							
Budapest	65.0	SW2	0	4	0	14	4
Szombathely	63.0	SW6	4	6	0	13	6
Szeged	68.5	S4	1	1	0	14	-1
Barcelona	60.0	W1	3	10	—		
[illegible]	59.0	SSW6	4	6	4		
Lisbona	64.0	NNW4	4	8	0		
Genova							
Firenze	56.0	NE1	2	11	—		
Ancona	68.0	ESE8	2	10	—		
Roma	58.0	SSE6	2	12	—		
Taranto	71.0	SE4	2	10	—		
Messina	76.0	NNW2	2	10	—		
[illegible]							
[illegible]							
Belgrad							
[illegible]							
Sofja							
[illegible]							
Athenae							
Oran	—	SW4	2	5	0		
Tunis	67.0	WNW2	4	11	0		
Alger	64.0	SE4	4	14	0		
[illegible] (3105)							
Zugspitze (2964)	25.5	SSE16	—	-7	0	—	-8
[illegible] (2500)							

Spostrzeżenia pilotowe.

Stacja	Godz.	[illegible]	[illegible]	[illegible]	[illegible]	[illegible]	2500	3000	3500	4000	4500	5000	[illegible]	[illegible]	Uwagi
Warszawa	6⁴⁰	S3	W14	WSW13	SW13	—	—	—	—	—	—	—	—	—	—
Kraków	8⁰⁰	W4	SW5	SW9	—	—	—	—	—	—	—	—	—	—	—

Ogólny stan atmosfery w dniu 12. II. 25 r. N° 43a

Wysokie ciśnienie nad Europą południowo-wschodnią, depresja nad morzem Norweskiem. W Polsce temperatura od 0° do +5°, dość pogodnie na zachodzie, pochmurno na wschodzie.

Wydawnictwo Państwowego Instytutu Meteorologicznego w Warszawie

Édition du soir [18h G.M.T.] 12.II.25. N:43b.

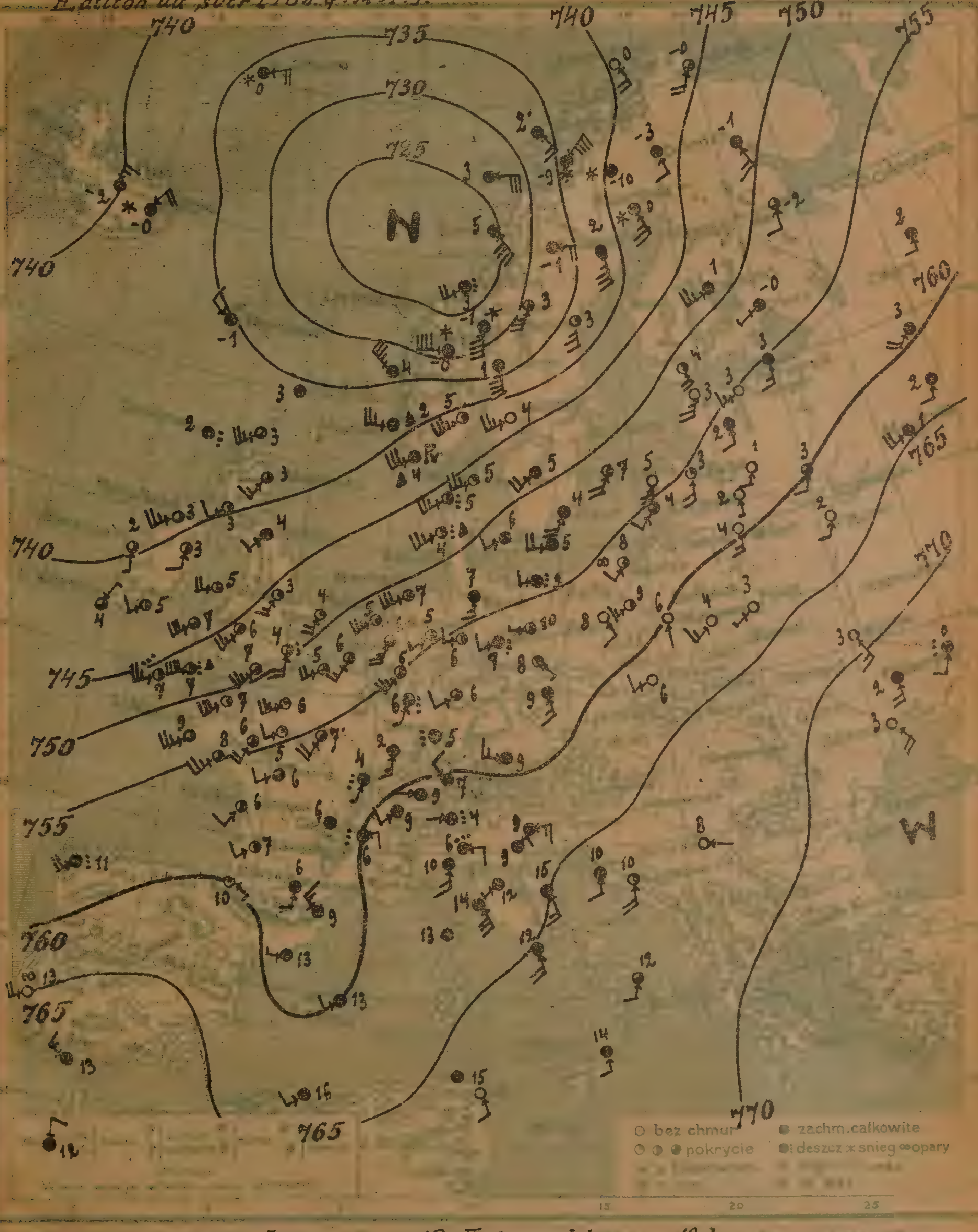

Izobary 12.II. Czwartek 18 h.

N:43b

Wydano dnia ....1925 r. o godz.

[illegible] z dnia dzisiejszego wiecz. 19.II.25r N° 43b

Stacja	Ciśnienie 700mm+	Wiatr	Zachmurzenie	Temp °C	Opady mm	Temp Max	Temp Min
[illegible]	59.7	S6	0	4			
[illegible]	63.2	SW2	0	3			
[illegible]	61.7	SW6	0	4			
[illegible]	60.6	S1	0	6			
[illegible]	65.4	SW4	1	6			
[illegible]	62.3	WSW4	0	6			
[illegible]	57.7	SE4	0	8			
[illegible]	58.7	SSW6	1	9			
[illegible]	56.4	SSW4	opary	8			
[illegible]	35.7	cisza	4	3			
Stornoway	35.3	—"—	deszcz	2			
Aberdeen	38.1	SSW6	2	3			
Holy Head	42.4	SW8	2	5			
Valentia	40.3	NNE2	3	4			
[illegible]	46.4	WSW10	deszcz	7			
[illegible]	49.5	SSW8	1	4			
[illegible]	42.4	SSW4	4	4			
[illegible]	50.4	SW10	1	5			
[illegible]	52.5	SSW6	2	6			
Calais	51.5	SW10	3	5			
Brest	56.0	SW10	3	9			
[illegible]	55.1	SSW8	2	7			
[illegible]	57.9	SSW2	deszcz	4			
Rochefort	57.5	SSW4	2	6			
[illegible]	59.0	cisza	4	6			
Biarritz	59.8	SE2	1	10			
Rennes	53.5	SSW8	2	6			
Strasbourg	59.1	cisza	deszcz	5			
Bruxelles							
Hannover	55.1	WSW4	2	6			
[illegible]	50.7	SW12	2	7			
[illegible]	53.6	S6	4	7			
[illegible]	54.4	W4	deszcz	9			
[illegible]	56.3	WSW4	—"—	7			
[illegible]	56.9	SE2	2	8			
Löningen	53.7	SW2	2	5			
[illegible]	57.9	SW4	3	6			
[illegible]	57.0	W6	4	9			
Klajpeda	56.9	SSW4	2	4			
[illegible]	60.0	SW4	4	8			
[illegible]	60.0	NW4	4	7			
[illegible]	63.1	W1	deszcz	4			
Kjøbenhavn	52.3	SW4	4	6			
[illegible]	45.6	WSW10	1	5			
[illegible]	45.4	SW12	deszcz	5			
Blaavandshuk	48.3	SW10	deszcz z gradem	4			
Hammershus	53.1	W8	4	5			

Stacja	Ciśnienie 700mm+	Wiatr	Zachmurzenie	Temp °C	Opady mm	Temp Max	Temp Min
Stensele	32.9	E8	4	-1			
Hernösand	38.5	S10	1	7			
Haparanda	41.8	SSE10	śnieg	0			
Wisby	50.5	SSW8	2	7			
Karlstad	44.3	SW10	0	4			
[illegible]	26.5	S18	śnieg	-1			
Jönköping	49.5	SW8	4	5			
[illegible]	34.1	ESE6	4	2			
[illegible]	24.4	SE16	4	5			
[illegible]	23.4	SW8	deszcz	3			
Utsire	38.6	W10	grad	2			
[illegible]	51.5	SE8	2	4			
[illegible]	53.1	SW2	4	-0			
Kuopio	49.1	SW10	4	1			
Wasa							
Sodankylä	44.7	SSE4	4	-3			
[illegible]	52.8	SSW10	0	2			
[illegible]	56.0	S4	4	2			
[illegible]	54.7	SW6	0	3			
[illegible]	55.5	S6	4	3			
[illegible]	64.9	SW8	4	1			
Kijów	68.8	SE6	0	3			
Odesa	71.9	SE8	0	3			
Kem	50.3	S4	3	-2			
[illegible]	34.7	ENE8	śnieg	0			
Thorshavn	35.6	WNW4	4	-1			
[illegible]	37.4	NNE8	śnieg	-0			
Wien							
[illegible]							
Innsbruck							
Klagenfurt							
Praha	58.0	SSE6	4	9			
[illegible]							
[illegible]							
[illegible]							
[illegible]							
Budapest							
[illegible]							
[illegible]							
S. Fernando	58.0	WNW6	4	15			
[illegible]	57.0	SW8	deszcz	11			
Lisboa	65.0	WSW8	opary	13			
Genova	62.1	S6	4	10			
[illegible]	63.5	SW2	4	12			
Ancona	65.4	SSE6	4	15			
Roma	65.5	SSE8	4	12			
Livorno	63.2	SSE12	4	14			
Taranto	68.8	SSW4	3	12			
Messina	68.3	S4	4	14			
Venezia	54.0	E6	4	9			
[illegible]	66.7	ESE1	0	8			
[illegible]							
[illegible]							
[illegible]							
[illegible]							
[illegible]							
[illegible]	65.0	SSE4	0	15			
[illegible]	63.0	SW4	4	16			

Spostrzeżenia pilotowe

[illegible]	[illegible]	[illegible]	1000	1500	2000	2500	3000	3500	4000	4500	5000	[illegible]	[illegible]	Uwagi

Wydawnictwo Państwowego Instytutu Meteorologicznego w Warszawie

Edition du matin [7 h. G.M.T.] 13. II. 24. N°44a

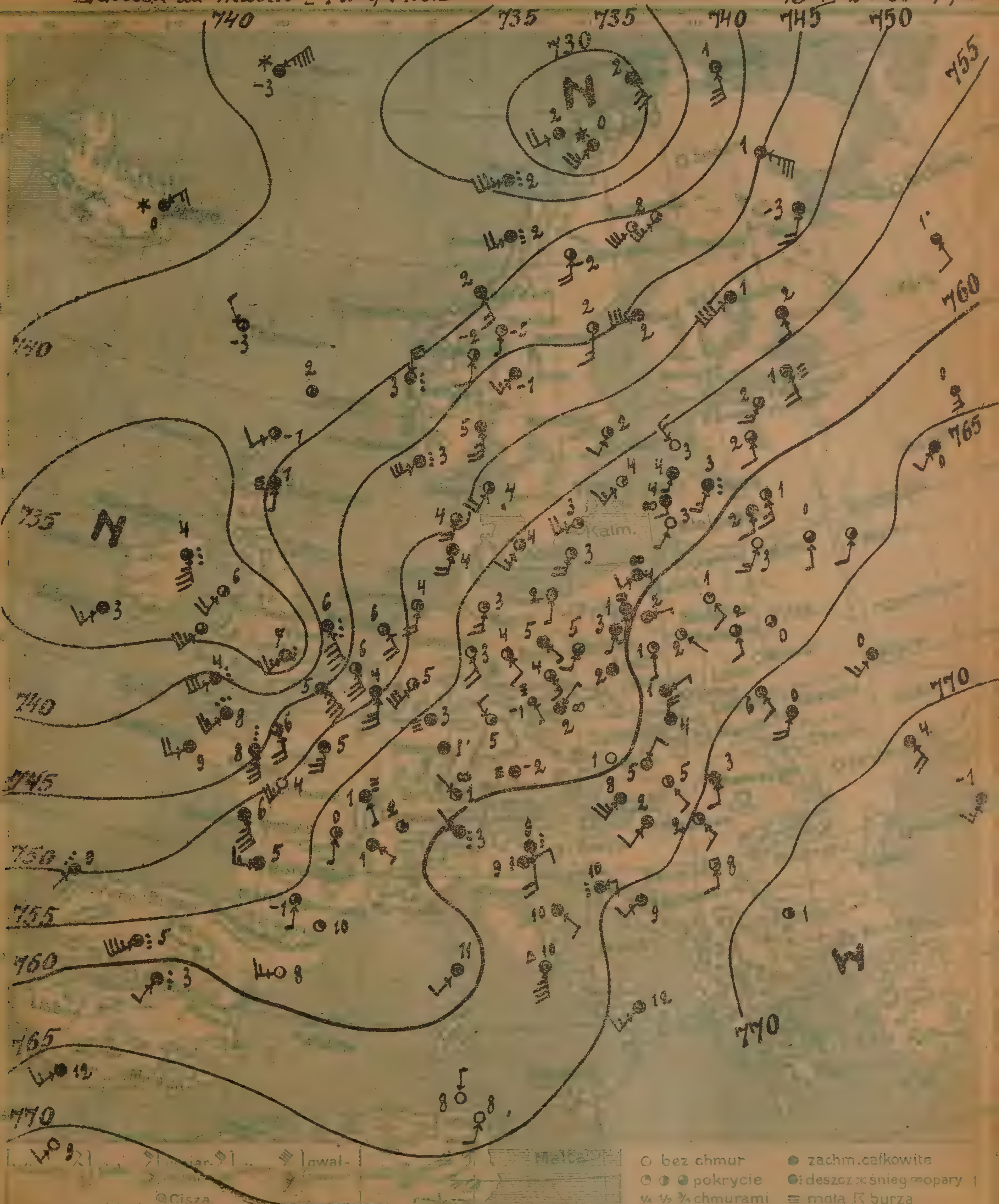

13.II. Piątek 44a

: przeważnie dość pogodnie [tylko w górach możliwy drobny śnieg], temperatura powyżej 0° [nocą miejscami przymrozki], wiatry z kierunków wschodnich. –

13. II. 11 h.

Spostrzeżenia meteorologiczne z dnia dzisiejszego rano [illegible] Nr 144[a]

Stacja	Ciśnienie 700 mm +	Wiatr	Zachmurzenie	Temp. °C	Opady mm	Temp. Max	Temp. Min
[illegible]-unia	61.9	SSW5	0	3	0	4	2
[illegible]	64.4	cisza	3	-6	0	-	-1
[illegible]	61.4	SSE4	1	1	0	9	1
[illegible]	68.1	[illegible]	1	4	0	12	-0
[illegible]							
Warszawa	61.0	[illegible]	0	2	0	[illegible]	1
[illegible]	[illegible]	[illegible]	[illegible]	1	7	[illegible]	-1
[illegible]	61.7	E[illegible]	[illegible]	[illegible]	0	[illegible]	1
[illegible]	65.1	SSE4	2	6	0	12	3
Wilno-dyr.	61.4	SSW4	1	2	0	5	1
[illegible]	61.5	[illegible]	4	4	0	13	3
[illegible]	61.5	ENE2	4	1	0	13	0
[illegible]	59.3	SSW2	4	3	0	13	2
[illegible]	66.5	[illegible]	3	2	0	—	—
[illegible]	58.7	[illegible]	mgła	-1	0	13	-1
[illegible]	59.4	SW4	mgła	4	0	13	3
[illegible]	38.3	cisza	2	2	—		
Wick	38.8	SW4	2	-1	—		
[illegible]	40.2	SSE2	mgła	1	—		
[illegible]	43.1	[illegible]	2	6	1		
[illegible]	33.8	[illegible]	[illegible]	3	—		
Croydon	[illegible]	[illegible]	[illegible]	3	—		
[illegible]	[illegible]	[illegible]	[illegible]	3	3		
Pembroke	[illegible]	[illegible]	5		—		
[illegible]	[illegible]	[illegible]	3	6	—		
[illegible]	48.2	[illegible]	3	5	—		
Calais	46.8	SE14	cisza	5	5	—	—
Brest	64.3	SSW8	4	3	—	—	—
[illegible]	58.7	S10	4	5	0	—	4
[illegible]	56.3	SSE2	mgła	1	6.3	—	-0
Rochefort	53.7	SSE14	4	6	0.1	—	—
[illegible]	58.4	SE	2	-0	0	—	-2
Perpignan	56.7	cisza	1	10	ślad		1
[illegible]	[illegible]	[illegible]	deszcz	8	12	—	[illegible]
[illegible]	57.6	cisza	4	1	0	—	[illegible]
Bruxelles	55.0	SSE10	4	4	—	—	
Magdeburg	[illegible]	[illegible]	3	4	0.3	—	3
Borkum	[illegible]	[illegible]	2	4	0	—	[illegible]
Hamburg	[illegible]	[illegible]	1	[illegible]	0	—	3
Swinemünde	57.7	[illegible]	3	5	0.1	—	1
[illegible]	55.0	SW2	4	5	0.3	—	4
[illegible]	58.7	S6	3	4	0	—	3
Breslau	59.1	cisza	4	2	0	—	1
Hannover	56.6	SSE8	1	3	0	—	2
[illegible]	59.6	cisza	mgła	-2	0	—	-3
[illegible]	59.7	SW6	—	3	0	—	—
[illegible]	57.[illegible]	[illegible]	[illegible]	[illegible]	—		
[illegible]	[illegible]	[illegible]	[illegible]	[illegible]	—		
[illegible]	[illegible]	[illegible]	[illegible]	3	—		
Kjøbenhavn	[illegible]	[illegible]	[illegible]	4	0		
Skagen	55.1	SSW8	3	4	0		
[illegible]	55.5	S[illegible]	3	6	2		
Blaavandshuk	53.3	SSW8	4	4	2		
Hammershus	56.7	SSW8	1	3	ślad		

Kraj	Stacja	Ciśnienie 700 mm +	Wiatr	Zachmurzenie	Temp. °C	Opady mm	Temp. Max	Temp. Min
Szwecja	Stockholm	53.3	SSW4	1	2	0	—	1
	Hernösand	44.7	S6	2	2	0		
	Haparanda	45.2	[illegible]	2	—	—		
	Wisby	56.2	SW5	1	4	0		
	Östersund	42.1	SE	2	-2	—		
	Storlien	43.0	S2	1	-5	3		
	Ljungskog	57.[illegible]	SSW5	1	2	0		
Norwegja	[illegible]	[illegible]	[illegible]	4	2	0		
	Bergen	33.8	SW8	deszcz	2	ślad		
	Kristiansund	33.[illegible]	[illegible]		2	—		
	Vardö	37.2	S[illegible]	4	1	4		
Finlandja	Helsinki							
	Sortavala	54.5	S4	4	2	0	—	1
	Kuopio	50.7	SW16	4	1	—	—	-0
	Wasa	46.7	WSW14	4	2	0.2	—	2
	Sodankylä							
Łotwa	[illegible]burg	55.9	SSW6	4	2	0	3	1
	Dorpat	57.3	S4	4	2	0	3	1
	Filsand	[illegible]	[illegible]	0	3	0	4	3
Rosja	Petrograd	[illegible]	S[illegible]	mgła	1	0		
	Moskwa	60.[illegible]	[illegible]	4	-1	0		
	Kijów	66.7	SW5	4	1	0		
	[illegible]	[illegible]	SSE2	4	5	0		
	[illegible]	[illegible]	[illegible]	4	-0	0		
	Jan Mayen	[illegible]	[illegible]	śnieg	-3	—		
	Thorshavn	[illegible]	[illegible]	3	-3	—		
	[illegible]	[illegible]	[illegible]	śnieg	0	—		
Austrja	Wien	59.3	cisza	0	1	—		
	Feldkirch							
	Innsbruck							
	Klagenfurt							
Czechosłowacja	Praha	58.8	NW1	pogodnie	2	—		
	[illegible]	[illegible]	SE2	mgła	1	—		
	[illegible]	[illegible]	[illegible]	[illegible]	3	0		
	[illegible]	[illegible]	[illegible]	4	4	0		
	[illegible]	[illegible]	[illegible]	[illegible]	1	0		
	[illegible]	[illegible]	[illegible]	[illegible]	9	0		
Węgry	Budapest	63.5	SE2	2	5	0	14	[illegible]
	Szombathely	61.0	SW10	4	8	0	15	[illegible]
	Szeged	65.1	SE4	2	2	0	15	2
Hiszpanja	Madrid	[illegible]	[illegible]	deszcz	3	—		
	Coruna	50.9	SW1	— " —	9	—		
	S. Fernando	57.0	SW6	4	12	—		
Włochy	[illegible]	[illegible]	SSE4	deszcz	9	8		
	[illegible]	[illegible]	SE[illegible]	4	11	0.2		
	[illegible]	[illegible]	WSW5	4	12	6		
	Roma	[illegible]	[illegible]	grad	10	21		
	[illegible]	[illegible]	[illegible]	deszcz	9	3		
	[illegible]	[illegible]	E4	—	10	ślad		
	[illegible]							
	[illegible]							
Bałkany	[illegible]	65.3	S4	2	8	0		
	[illegible]	[illegible]	SW4	4	9	0		
	[illegible]	73.0	cisza	2	1	0	[illegible]	
	[illegible]							
	[illegible]							
	Malta							
	[illegible]	64.3	SSW4	0	8	—		
	[illegible]	[illegible]	SSW4	0	9	—		
Stacje górskie	Sonnblick (3105)							
	Zugspitze (2964)	[illegible]	ESE8	mgła	-8	0	—	
	Säntis (2500)							

Spostrzeżenia pilotowe.

Stacja	Godz	Wiatr dolny	500	1000	1500	2000	2500	3000	3500	4000	4500	5000	Granica dolna chmur	Rodzaj chmur	Uwagi
Warszawa	8[illegible]	SE[illegible]	S[illegible]5	S7	S7	SE5	SE5	SE4	—	—	—	—	—	—	—
Kraków	8[illegible]	ENE2	SW5	NSW5	SW4	SW2	—	[illegible]	—	[illegible]	—	—	—	—	—

Ogólny stan atmosfery w dniu [illegible] Nr 144[a]

Niskie ciśnienie nad zachodnią [illegible] Europą aż do Alp, Karpat i Rosji środkowej, wysokie nad [illegible] [illegible] W Polsce dość pogodnie, temperatura nie[illegible]

Wydawnictwo Państwowego Instytutu Meteorologicznego w Warszawie

Édition du soir [18 h. G.M.T.] 13. II. 25. N° 44 b.

Izobary 13. II. Piątek. 18 h. 44 b.

Wydano dnia . 1925 r. o godz.

Spostrzeżenia meteorologiczne z dnia dzisiejszego rano o [illegible] N° 44b

Stacja	Ciśnienie 700mm+	Wiatr	Zachmurzenie	Temp. °C	Opady mm	Temp. Max.	Temp. Min.
Wilno	62.1	SSE2	0	5			
Pińsk	63.4	SSE4	0	3			
Białystok	60.9	SE6	1	3			
Brześć n/B	60.9	SSW11	3	7			
[illegible]							
Warszawa	59.2	SE4	1	7			
Łódź	58.3	SE4	4	8			
[illegible]							
[illegible]	57.3	SSE4	0	6			
Zakopane							
Kraków	59.5	NE2	4	3			
[illegible]							
Poznań	56.3	SE2	4	6			
Toruń							
Bydgoszcz							
[illegible]							
[illegible]							
[illegible]							
[illegible]							
[illegible]	57.9	NNW2	0	11			
[illegible]	38.7	SE2	4	6			
[illegible]	35.8	S6	4	6			
[illegible]	36.1	SSW8	1	4			
[illegible]							
[illegible]	33.3	W?	1	6			
[illegible]	36.5	N4	4	3			
[illegible]	41.6	SSE11	deszcz	7			
[illegible]	37.7	S4	3	6			
[illegible]	43.4	S6	2	7			
[illegible]	43.8	SE10	3	8			
Calais	41.6	SSW8	deszcz	8			
[illegible]							
[illegible]	44.7	—	mgła	8			
[illegible]	49.9	SSW14	3	8			
[illegible]							
[illegible]	48.0	S8	2	8			
[illegible]	46.5	S10	mgła	10			
[illegible]	—	SSE5	deszcz	8			
Strasbourg	50.1	cisza	2	6			
[illegible]							
[illegible]	49.5	SE2	0	6			
Borkum	47.1	SSE10	2	7			
Hamburg	51.7	SE6	1	6			
[illegible]							
Berlin	54.8	E4	0	8			
Dresden	53.2	ESE6	3	7			
Breslau	55.5	ESE4	2	8			
[illegible]	51.7	SW2	2	8			
[illegible]	52.5	cisza	3	3			
[illegible]	60.7	SE2	2	5			
[illegible]	53.5	NNE2	3	6			
[illegible]	54.0	NW1	4	6			
[illegible]							
[illegible]	55.1	SSE6	1	4			
[illegible]	50.7	S10	4	5			
[illegible]	48.0	SSE6	deszcz	4			
[illegible]	48.3	S11	2	5			
[illegible]	55.9	ESE6	1	4			

Kraj	Stacja	Ciśnienie 700mm+	Wiatr	Zachmurzenie	Temp °C	Opady mm	Temp. Max.	Temp. Min.
Szwecja	Stockholm	56.8	SW4	0	2			
	Hernösand	50.5	S6	1	2			
	Haparanda	49.5	SW6	0	0			
	Wisby	58.5	SW4	0	3			
	Karlstad	53.8	SW	4	4			
	Storlien	44.8	SW9	0	-2			
	Jönköping	55.3	SW4	0	4			
Norwegia	Lofoten?	37.9	WSW9	4	3			
	Bronnö	45.5	SSW6	4	1			
	Valderösund	46.4	SW4	4	2			
	Utsire	42.5	SE12	deszcz	4			
Finlandja	Helsinki							
	Sortavala							
	Kuopio							
	Wasa							
	Sodankylä							
Estonja	Tallin (Rewel)	61.9	S6	0	1			
	Dorpat	62.5	S2	4	3			
	Filsand	50.6	S4	0	2			
Rosja	Petrograd	62.7	SSW4	0	2			
	Mem?	55.4	SW6	3	2			
	Kijów	68.5	SE4	1	2			
	Odesa	70.9	SE8	4	4			
	Wołogda	64.8	SW6	deszcz	1			
	Jan Mayen	41.8	NNE14	śnieg	-0			
	Thorshavn	41.5	NE	3	0			
	Seydisfjord	49.2	NE10	śnieg	2			
Austrja	Wien							
	Feldkirch							
	Innsbruck							
	Klagenfurt							
Czechosłowacja	Praha	53.0	ENE2	mgła	7			
	Eger (Cheb)							
	Olomouc							
	Stara Dala							
	Koszyce	65.0	cisza	0	0			
Węgry	Budapest							
	Szombathely							
	Szeged							
Hiszp.	Madrid							
	Coruna							
	Palma							
Włochy	Genova							
	Firenze	55.5	S2	deszcz	10			
	Ancona	58.5	cisza	4	12			
	Roma	60.7	SW2	1	12			
	Messina	64.0	W8	3	14			
	Taranto	63.1	ENE14	3	14			
	Maddalena							
	Catanzaro	57.5	E6	deszcz	9			
Bałkany	Beograd							
	Bucureşti							
	Sofia							
	Konstantynopol							
	Athenes							
	Malta							
Afryka	Tunis	65.0	cisza	4	11			
	[illegible]	64.0	— „ —	0	12			
Stacje górskie	Sonnblick (3105)							
	Zugspitze (2964)							
	Säntis (2500)							

Spostrzeżenia pilotowe.

Stacja	[illegible]	[illegible]	500	1000	1500	2000	2500	3000	3500	4000	4500	5000	Granica dolna chmur	Rodzaj chmur	Uwagi
Warszawa															

Wydawnictwo Państwowego Instytutu Meteorologicznego w Warszawie

Édition du matin (7 h G M T) 14. II. 25 N° 45a

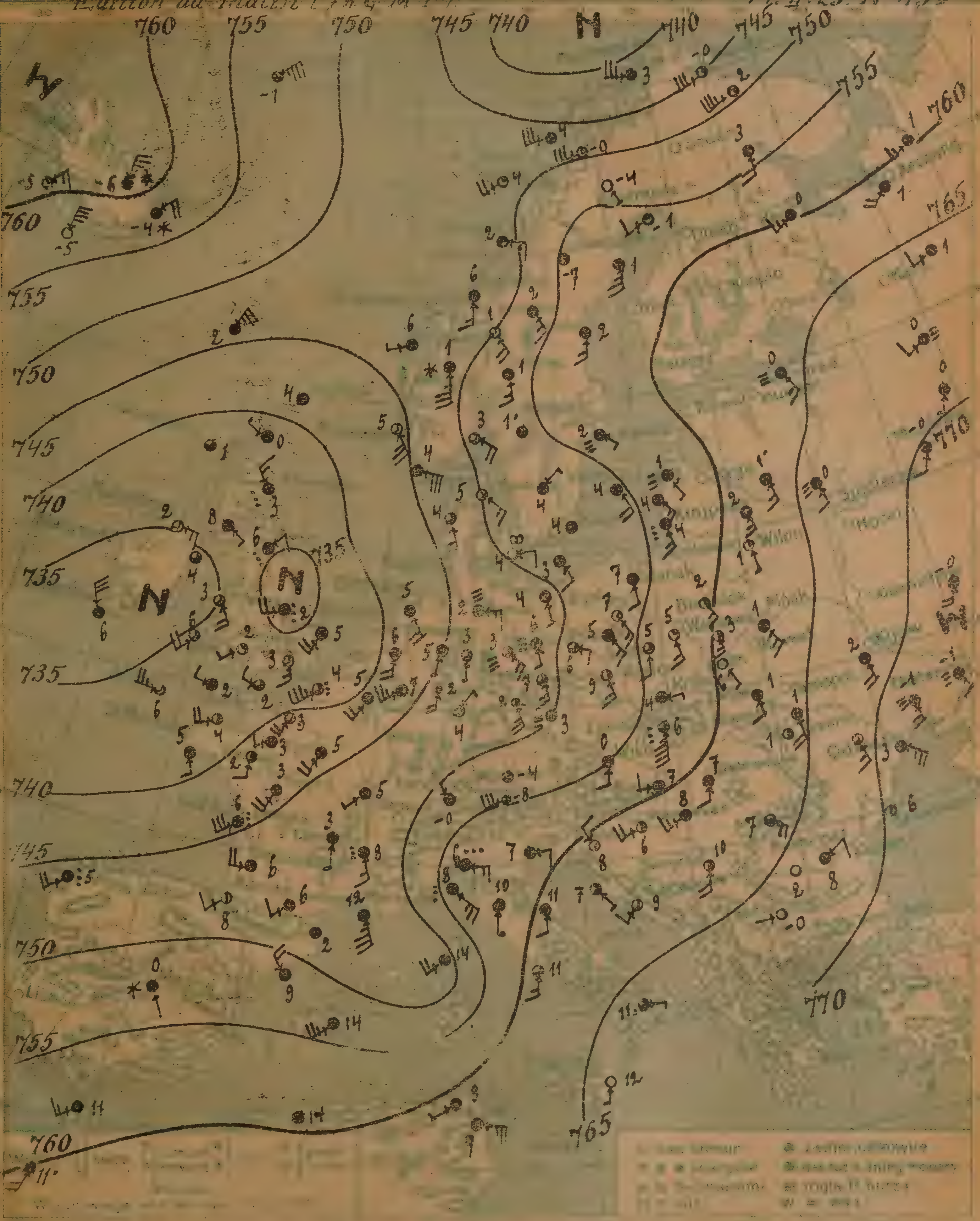

14. II. Sobota N° 45a

Chmurno, na zachodzie kraju możliwe drobne opady, temperatura bez większych zmian, wiatry z kierunków południowych.

Wydano dnia 14. II. 1925 r. o godz. 11.30

Spostrzeżenia meteorologiczne z dnia dzisiejszego rano 14. [illegible] Nr 45a

	Stacja	Ciśnienie 700 mm	Wiatr	Zachmurzenie	Temp. °C	Opady mm	Temp. Max	Temp. Min
Polska	[illegible]	62.3	SSE2	1	1	0	10	1
	Pinsk	63.9	SE6	4	1	0	—	-1
	[illegible]	59.3	SE6	2	2	0	3	2
	[illegible]	60.1	SSE6	2	3	0	12	2
	[illegible]							
	[illegible]	56.4	SSE6	1	5	ślad	11	5
	[illegible]	55.3	S4	3	5	-"-	10	4
	[illegible]	58.5	SE2	0	6	0	12	5
	[illegible]	63.6	SSE4	4	1	0	13	1
	[illegible]	56.1	S18	deszcz	6	ślad	11	6
	[illegible]	56.1	E2	4	4	0	15	2
	[illegible]							
	Poznań	51.3	SE6	4	5	0	10	4
	Toruń							
	[illegible]	52.2	SE6	1	7	ślad	10	3
	Chojnice							
	Tczew							
	[illegible]							
	[illegible]							
	[illegible]	51.3	SSE4	4	7	ślad	8	2
	Lerwick	40.3	cisza	4	4	2		
	Stornoway	38.1	—	3	1	—		
	[illegible]	37.5	NW6	deszcz	3	1		
	[illegible]	34.9	SE6	3	3	4		
	[illegible]	33.5	NNW12	4	6	4		
	[illegible]	36.5	W10	3	6	1		
	[illegible]	36.9	SSW8	4	5	1		
	[illegible]	35.7	NE4	deszcz	6	1		
	[illegible] Hill	42.0	S8	4	6	—		
	[illegible]							
	Calais	38.6	SW14	deszcz	4	1	—	—
	Brest	39.0	SSE4	4	5	—	—	—
	[illegible]	43.2	SSW8	4	5	8	—	4
	[illegible]	47.5	SW2	4	5	0	—	5
	Rochefort	43.7	SW12	deszcz	6	5	—	—
	[illegible]	47.0	S2	4	3	0	—	2
	[illegible]	47.0	SW4	2	8	0	—	—
	[illegible]	41.1	S4	2	2	3	—	2
	Tours	44.5	SSW8	4	3	0	—	3
	[illegible]	48.0	SSW8	4	5	—	—	—
	Groningen	44.9	S2	4	5	0	—	3
	Borkum	42.9	SE8	4	5	0	—	—
	Hamburg	46.8	E6	mgła	2	0	—	2
	Swinemünde	49.1	SSE2	4	4	ślad	—	4
	[illegible]	48.6	SSE2	mgła	6	0	—	4
	[illegible]	49.0	SSE12	3	7	ślad	—	6
	Breslau	51.4	SSE6	2	2	0	—	7
	Frankfurt a/M.	48.4	NE2	4	4	0	—	3
	[illegible]	51.8	cisza	3	-4	0	—	-5
	Hannover	47.1	S2	3	3	0	—	3
	Genève							
	Zürich	51.0	NW4	4	-0	—		
	[illegible]							
	[illegible]	51.1	E4	opary	4	0		
	[illegible]	49.6	ESE6	3	5	0		
	[illegible]	46.3	SE6	3	4	0		
	[illegible]							
	[illegible]	50.9	SE4	4	3	0		

	Stacja	Ciśnienie 700 mm	Wiatr	Zachmurzenie	Temp. °C	Opady mm	Temp. Max	Temp. Min
Szwecja	Stockholm	56.9	ESE2	mgła	2	0	—	1
	Hernösand	56.0	S6	4	2	—		
	Haparanda	56.0	SW4	4	-1		—	
	Wisby	54.3	SE8	4	4	0	—	
	Karlstad	54.3	cisza	4	5	0		0
	[illegible]	58.2	SE8	3	1	0		[illegible]
	[illegible]	52.9	NE4	4	4	0.5	—	2
Norwegja	[illegible]	45.9	WSW12	4	4	1		
	[illegible]	49.2	E6	4	2	0		
	[illegible]	48.1	S6	4	6	0		
	[illegible]	44.7	SE10	3	5	3		
Finlandja	[illegible]							
	[illegible]							
	[illegible]							
	[illegible]							
	[illegible]							
Łotwa	Windawa	57.3	SE9	mgła	1	ślad		0
	Dünaburg	62.0	SSE6	4	2	0		1
	Malnöva	64.0	SSE6	4	1	0		0
Rosja	[illegible]	64.4	SE5	mgła	0	0		
	Moskwa	70.4	SSW4	4	-0	0		
	Kijów	69.0	SSE8	4	2	0		
	Archangielsk	61.9	SW8	4	1	5		
	Odesa	70.6	ESE10	4	3	0		
	[illegible]	53.7	NE14	4	-1	ślad		
	[illegible]	46.0	NNE10	4	2	0		
	[illegible]	57.5	NE8	śnieg	-4	—		
Austrja	Wien	53.0	S4	4	0			
	[illegible]							
	[illegible]							
	[illegible]							
Czechosłowacja	Praha	51.0	cisza	mgła	3	—		
	[illegible]							
	[illegible]							
	[illegible]							
	[illegible]	61.0	SW4	deszcz	5			
Węgry	Budapest	59.0	W4	4	7			
	[illegible]	59.2	SW8	2	6	5	13	[illegible]
	[illegible]	61.9	SW6	4	8	0	15	[illegible]
Hiszpanja	[illegible]	53.0	SE1	śnieg	0			
	Coruña	46.0	SW8	deszcz	5	—		
	Mahon	54.0	SW10	4	14			
Włochy	[illegible]	55.5	ESE10	deszcz	8	—		
	[illegible]	57.0	S1	4	10	—		
	Ancona	61.1	S4	4	11	ślad		
	[illegible]	62.7	S6	3	11	0		
	Messina	66.1	S2	0	12	0		
	Taranto	66.0	E4	3	11	2		
	Zara	63.0	SE2	3	7	ślad		
	Venezia	58.5	E4	4	7	4		
Bałkany	[illegible]	62.8	S8	1	10	0		
	Bucuresti	60.5	NE4	4	8	—		
	Sofia	69.0	W1	0	-0	0	9	[illegible]
	Sarajevo	62.8	SSW4	2	9	ślad	—	8
	Sulina	59.2	—	2	6	0		
	[illegible]							
	[illegible]	64.0	E10	4	7	—		
	[illegible]	58.0	cisza	4	14	—		
Stacje górskie	[illegible]							
	[illegible]	18.0	WSW12	3	-8	0	—	[illegible]
	[illegible]							
	Kahler Asten	—	S8	4	2	0		-1
	Fichtelberg	45.9	SSE10	2	2	0		

Spostrzeżenia pilotowe

Stacja	[illegible]	[illegible]	[illegible]	[illegible]	1500	2000	2500	3000	3500	4000	4500	5000	[illegible]	[illegible]	Uwagi
Warszawa	7 15	SSE5	S16	SSW15	SW18	SW14	SW16	—	—	—	—	—	—	—	
Kraków	8 00	ESE4	S6	S5	S9	SSW13	—	—	—	—	—	—	—	—	

Ogólny stan atmosfery w dniu 14.II.25 r. Nr 45a
Niskie ciśnienie nad Europą zachodnią i środkową, wysokie nad Rosją. W Polsce zachmurzenie zmienne, temperatura od +1° na wschodzie do +7° na zachodzie kraju.

Wydawnictwo Państwowego Instytutu Meteorologicznego w Warszawie

Edition du soir [18 h. G.M.T.] 14. II. 25. N° 45b.

Izobary 14. II. Sobota 18 h. 455.

Spostrzeżenia meteorologiczne z dnia dzisiejszego rano

	Stacja	Ciśnienie 700mm.	Wiatr	Zachmurzenie	Temp. °C	Opady mm.	Temp. Max	Temp. Min.
Polska	Wilno	61.7	SE 6	4	2			
	Pinsk	63.4	SE 1	6	3			
	Białystok	59.3	SE 8	0	4			
	Brześć n/B	60.1	SE 10	0	4			
	[illegible]							
	Warszawa	62.3	SSE 6	0	2			
	Łódź	55.4	SE 2	0	7			
	Lublin							
	Lwów	64.[illegible]	S 4	0	5			
	Zakopane							
	Kraków	58.0	SSW 2	0	9			
	Cieszyn							
	Poznań	61.2	SSE 6	0	7			
	[illegible]							
	[illegible]							
	[illegible]							
	[illegible]							
	[illegible]							
	[illegible]							
Anglja	[illegible]	53.3	SSE 4	4	2			
	[illegible]	40.9	E 4	deszcz	6			
	[illegible]	38.9	E 10	—	5			
	[illegible]	34.3	ENE 8	—	6			
	[illegible]	38.4	cisza	4	4			
	[illegible]	35.6	NNE 6	2	4			
	[illegible]	38.3	WNW 6	4	7			
	[illegible]	41.5	SE	4	4			
	[illegible]	47.6	SW 6	4	4			
	[illegible]	45.3	SSW 6	4	9			
	[illegible]							
Francja	[illegible]	44.9	S 6	3	4			
	[illegible]	45.7	SW 4	2	4			
	[illegible]	40.4	SW 10	4	7			
	[illegible]	44.4	cisza	4	5			
	[illegible]	45.4	SSE 2	4	7			
	[illegible]	46.4	cisza	4	7			
	[illegible]	44.3	—	0	7			
	[illegible]	44.3	S 6	4	3			
	[illegible]	57.6	cisza	4	3			
	Bruxelles	[illegible]	S 6	4	4			
Niemcy	Groningen	47.4	S 6	4	6			
	[illegible]	46.5	SSE 4	4	7			
	Hamburg	47.4	SSE 6	deszcz	8			
	Swinemünde	50.4	S 2	1	7			
	Berlin	47.[illegible]	[illegible]	4	10			
	Dresden	50.2	SE 6	4	10			
	Breslau	53.5	S 4	4	9			
	Frankfurt a/M.	51.0	WSW 4	4	5			
	München	54.8	WNW 4	4	1			
	[illegible]	55.6	S 6	4	5			
	[illegible]	53.0	NE 1	śnieg	1			
	[illegible]	45.4	E 1	4	3			
	[illegible]	45.3	SW 4	deszcz	4			
Dania	[illegible]	50.2	SSE 4	4	4			
	[illegible]	48.8	ESE 6	4	5			
	[illegible]	47.3	SSE 6	3	4			
	[illegible]	47.6	S 4	4	5			
	[illegible]	51.4	S 4	3	5			

	Stacja	Ciśnienie 700mm.	Wiatr	Zachmurzenie	Temp. °C	Opady mm.	Temp. Max	Temp. Min.
Szwecja	Stockholm	54.9	E 4	deszcz	4			
	Hernösand	53.3	cisza	—	1			
	Haparanda	55.1	SSW 4	4	0			
	Wisby	53.3	SSE 6	4	5			
	Karlstad	59.8	E 4	4	3			
	Stocken	53.2	SW 2	0	1			
	Jönköping	51.5	cisza	4	5			
Norwegja	Andenes	54.3	WSW 2	4	2			
	Bodö	53.3	E 2	4	4			
	[illegible]	22.3	SSE 8	3	6			
	[illegible]	45.3	S 4	grad	—			
Finlandja	[illegible]	59.4	ESE 4	mgła	2			
	Sortavala	63.4	SE 4	deszcz	1			
	Kuopio	62.0	SSE 8	mgła	-0			
	Wasa	—	—					
	Sodankylä							
Estonja	Tallin (Rewel)							
	Dorpat							
	Filsand							
Rosja	Petrograd	63.4	SSE 8	4	1			
	W. Łuki	63.4	S 2	4	1			
	Kijów	69.5	SE 8	2	1			
	Odesa	71.8	SE 8	mgła	3			
	Kem	61.1	SSW 4	1	-3			
	Jan Mayen	62.3	N 14	mgła	-5			
	Thorshavn	50.4	N 2	4	0			
	Seidisfjord	60.3	NE 6	śnieg	-0			
Austrja	Wien							
	Feldkirch							
	Innsbruck							
	Klagenfurt							
Czechosłowacja	Praha							
	Eger (Cheb)							
	Olomouc							
	Stara Dala							
	Košice							
Węgry	Budapest							
	Szombathely							
	Szeged							
Włochy n.	[illegible]							
	[illegible]							
	[illegible]							
Włochy	Padova	57.8	SSE 6	4	12			
	Firenze	58.3	S 6	4	13			
	Livorno	56.3	SSE 12	4	14			
	Roma	57.5	S 8	4	11			
	Messina	60.7	S 6	2	4			
	[illegible]	57.0	S 4	3	14			
	[illegible]	53.7	ESE 4	3	11			
	[illegible]	58.8	S 2	4	10			
Balkany	Belgrad							
	Bucuresti							
	Sofia							
	Konstantynopol							
	Athenes							
	Malta							
Afryka	Tunis							
	Alger							
Stacje górskie	Sonnblick (3105)							
	Zugspitze (2964)							
	Säntis (2500)							
	Fichtelberg	45.9	SSE 16	2	3			

Spostrzeżenia pilotowe

Stacja	Godz.	Wiatr dolny	500	1000	1500	2000	2500	3000	3500	4000	4500	5000	[illegible]	[illegible]	Uwagi
Warszawa															

Wydawnictwo Państwowego Instytutu Meteorologicznego w Warszawie

Édition du matin [7h G.M.T.]. 15.II.25. No 46a

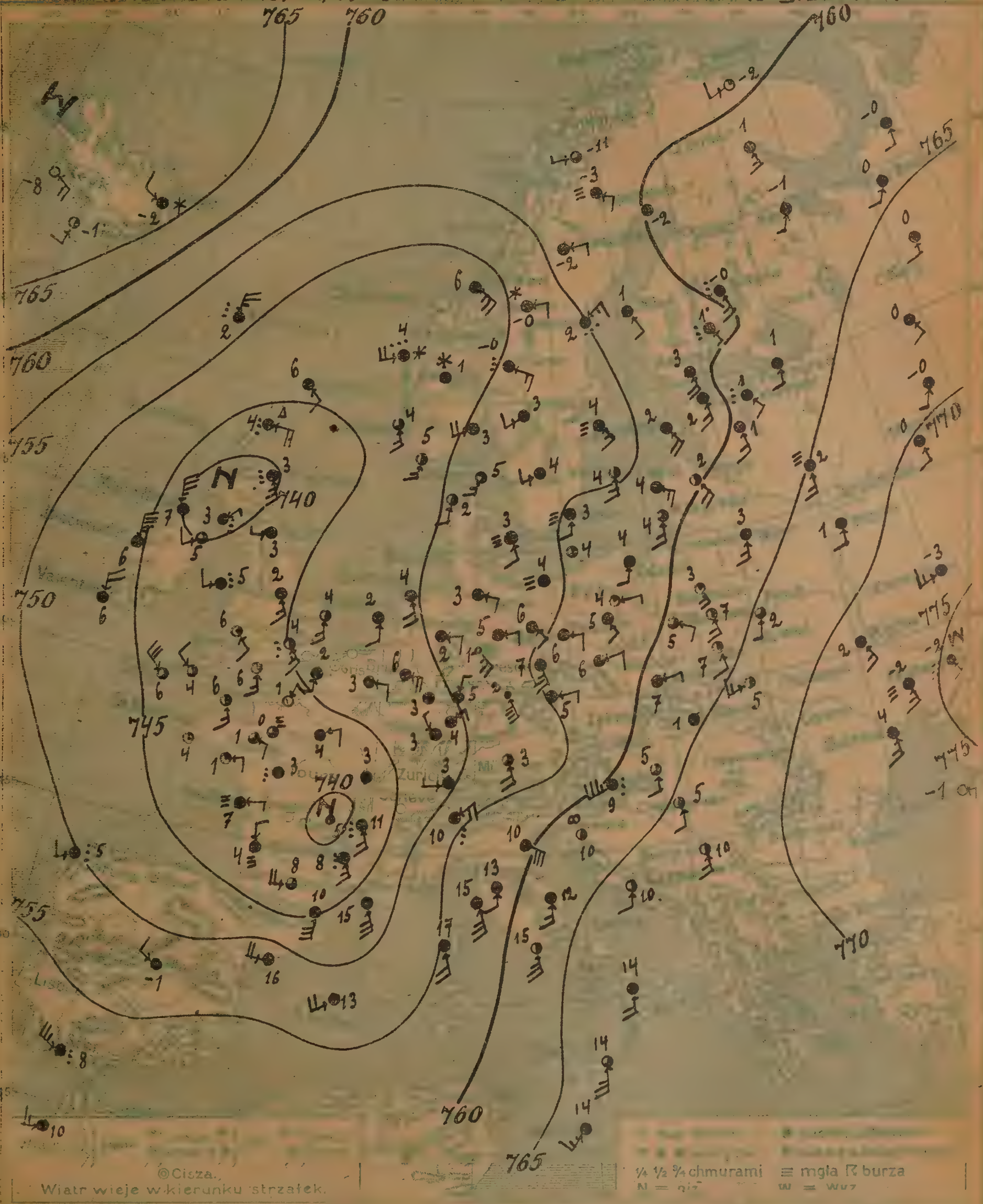

Warszawa 15.II. Niedziela 46a

Prognoza: Jeszcze dość pogodnie, ciepło, umiarkowane wiatry południowe. W górach pochmurno, wiatr halny —

L. B.

Wydano dnia 15. II 1925 r. o godz. 12 h 00

Spostrzeżenia meteorologiczne z dnia dzisiejszego rano [illegible] N° [illegible]

Stacja	Ciśnienie 700mm	Wiatr	Zachmurzenie	Temp. °C	Opady mm	Temp. Max.	Temp. Min.
[illegible]	63.5	S8	8	3	0	3	2
[illegible]	66.1	S2	3	2	0	–	-1
[illegible]	61.7	SE6	1	3	0	10	3
[illegible]	63.2	SSE6	2	7	0	9	2
[illegible]							
[illegible]	60.9	ESE1	3	5	0	13	5
[illegible]							
[illegible]	62.5	SSE2	1	7	0	10	4
[illegible]	67.1	SW6	2	5	0	6	4
[illegible] dyr.	62.5	S6	3	3	0	4	1
[illegible]	59.8	S12	3	8	ślad	9	8
[illegible]	61.2	ENE1	4	7	0	14	5
[illegible]							
[illegible]	53.4	SE4	4	5	0	13	4
Toruń							
Bydgoszcz	56.6	E2	1	4	0	14	2
[illegible]							
[illegible]							
[illegible]							
[illegible]							
[illegible]	55.8	S4	4	4	0	12	3
[illegible]	46.8	SE2	4	6	6		
[illegible]	42.2	ESE8	grad	4	9		
[illegible]	40.3	SSE10	deszcz	3	8		
[illegible]	41.8	SW4	–	5	ślad		
[illegible]	41.2	N6	4	6	0		
[illegible]	44.3	NW12	3	6	0		
[illegible]	46.5	S5	2	4	0		
[illegible]	41.9	N2	4	3	0		
[illegible]	48.0	S4	4	2			
[illegible]	48.0	S4	4	2	0.1		–
[illegible]	46.0	cisza	1	4	5		4
[illegible]	44.4	E4	4	4	0		1
Paris	42.2	cisza	4	3	31		3
[illegible]	47.0	E2	mgła	7	ślad		–
[illegible]	39.3	cisza	4	5	10		–
[illegible]	43.0	W8	7	8	0.4		7
Rennes	45.2	ESE2	3	1	1		0
Strasbourg	47.5	NNW2	4	3	11		5
[illegible]	47.0	SSE4	4	3	–		–
[illegible]gen	51.1	E4	4	2	0		1
[illegible]	50.2	SSE8	4	4	ślad		
Hamburg	52.4	ESE1	4	3	–		2
Swinemünde	54.2	cisza	mgła	4	2		2
[illegible]	53.4	SE2	4	6	0		5
[illegible]	57.7	SSE10	4	7	0		5
[illegible]	55.9	ENE4	4	5	0		5
Frankfurt a/M.	50.0	NNE2	4	5	ślad		3
München	50.8	SSE8	3	3	0		2
Kłajpeda	58.3	[illegible]	2	4	0		–
[illegible]	49.7	[illegible]	4	3			
Lugano	53.3	NE8	deszcz	10			
[illegible]	[illegible]	SSE6	mgła	7	ślad		
[illegible]	51.8	SSW6	3	5	9		
[illegible]	50.5	SW4	2	2	1		
[illegible]							
[illegible]	55.1	cisza	3	4	0		

Stacja	Ciśnienie 700mm	Wiatr	Zachmurzenie	Temp. °C	Opady mm	Temp. Max.	Temp. Min.
Stockholm	53.6	SE6	mgła	4	0.3		1
Hernösand	55.6	NE6	deszcz	2	1		–
Haparanda	60.8	cisza	4	-2	0		-2
Wisby	54.4	SSE6	2	4	0		–
Karlstad	58.1	SW4	4	3	6		3
Stengele	58.0	E2	4	-2	ślad		-7
[illegible]	54.8	SW4	4	0.1	–		4
Kinn	49.0	WSW3	deszcz	4	2		
Kłipter	49.5	SSW6	2	5	0.3		
[illegible]	49.5	ESE10	4	6	0		
Utsire	49.0	SSE6	3	4	0		
Helsinki	60.4	SSE5	mgła	3	0.6		2
Sortavala	62.8	SE2	4	–	–		–
Kuopio	61.2	SSE5	deszcz	-0	0		-1
Wasa	58.9	SE2	4	1	ślad		5
Tampere	59.0	SE2	deszcz	1	20		–
Tallin Reval	59.3	S6	4	2	0	2	1
Dorpat	61.3	SSE6	4	1	0	1	1
Ølland	58.0	SE8	4	2	0	4	2
[illegible]	63.1	S4	4	1	2		
W. Łuki	65.2	S6	mgła	2	0		
Kijów	71.2	SE6	4	2	0		
Odesa	72.3	SSE6	4	5	0		
Kem	62.5	SSW2	4	-1	0		
[illegible]							
[illegible]	50.5	NNE10	deszcz	2	–		
[illegible]	68.1	NNW4	śnieg	-2	–		
Wien							
[illegible]							
Innsbruck							
[illegible]							
Praha	54.1	E2	mgła	5	–		
[illegible]							
[illegible]							
Satu Mare							
[illegible]	67.0	cisza	4	1			
Budapest	61.5	S2	3	5	0	16	5
Szombathely	51.3	SW14	deszcz	9	0	14	8
Szeged	65.7	S4	2	5	0	16	-1
Madrid	54.0	WNW4	4	-1	–		
[illegible]	50.0	SW4	deszcz	5	–		
Mahon	51.0	SW8	4	13			
Bologna	60.7	ENE6	4	10	0		10
[illegible]	58.6	S4	4	13	0		9
Livorno	57.9	SSE10	4	15	0		–
Roma	52.1	SSE10	2	15	0		12
Ancona	62.0	S6	4	12	0		–
Messina	67.0	S10	3	14	0		–
Taranto	68.5	S8	4	14	0		–
Venezia	60.9	SE12	4	10	0		–
Beograd	67.1	SSE6	2	10	0		7
Zagreb	63.5	cisza	opary	10	0		10
Sarajevo	67.3	S4	3	10	0		8
[illegible]							
[illegible]							
[illegible]	67.0	SSW5	4	14			
Kazań	57.0	W6	4	10			
[illegible]							
[illegible]							
[illegible]							
[illegible]							

Spostrzeżenia pilotowe

Miejsce	[illegible]	[illegible]	[illegible]	[illegible]	[illegible]	[illegible]	[illegible]	[illegible]	3500	4000	4500	5000	[illegible]	[illegible]	Uwagi
[illegible]	6[illegible]	S2	S18	SSW18	SW7	SW12	SSW10	WNW[illegible]					1775		
Kraków	8[illegible]	S2	SSW7	SSW8	SSW9	SW9	–	–					2200		

N° 46a

Ogólny stan atmosfery w dn. 15. II. 25 r.
Obszar wysokiego ciśnienia nad Rosją, niskiego - nad Anglją i Francją.
W Polsce dość pogodnie. —

Wydawnictwo Państwowego Instytutu Meteorologicznego w Warszawie

Edition du soir [18h. G.M.T.] 15.II.25. N° 46b.

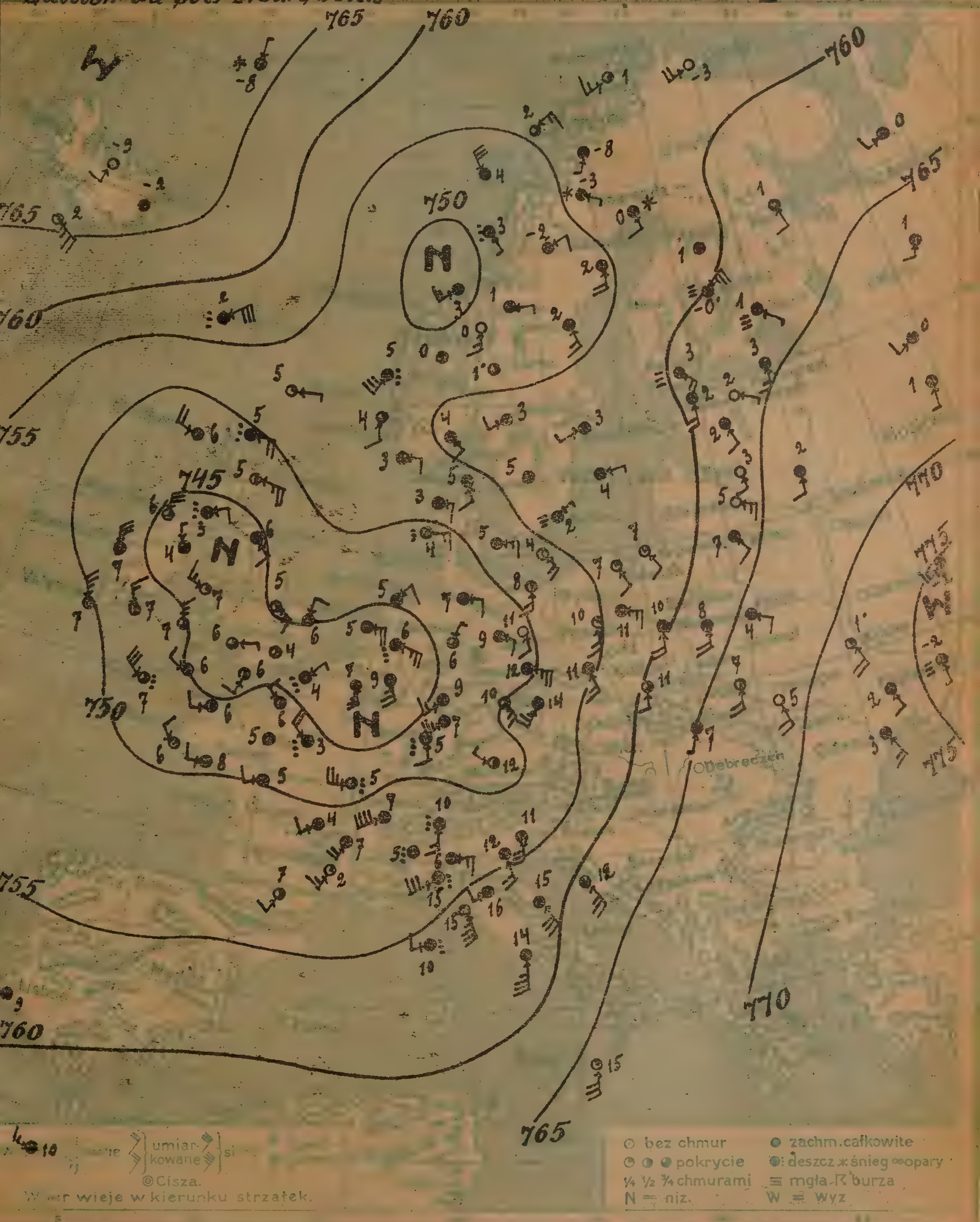

Izobary 15.II. Niedziela 18h. 46b

Spostrzeżenia meteorologiczne z dnia dzisiejszego wiecz. 15.II.25r. N° 462

Stacja	Ciśnienie 700 mm	Wiatr	Zachmurzenie	Temp. °C
[illegible]	63.0	SE4	4	7
[illegible]	66.9	ESE4	4	4
[illegible]				
[illegible]	63.0	S8	4	3
Kiwerce				
Warszawa	59.1	S8	4	10
Łódź				
Lublin				
[illegible]	66.7	S8	2	7
[illegible]				
[illegible]	60.4	S4	3	11
[illegible]				
[illegible]	54.4	SSE6	1	10
[illegible]	56.5	ESE6	4	11
[illegible]				
[illegible]				
[illegible]				
[illegible]				
[illegible]				
[illegible]	55.8	SE4	1	7
[illegible]	51.7	E2	1	5
[illegible]	48.0	WNW8	3	6
[illegible]	47.0	ESE10	2	5
[illegible]	44.2	WNW8	1	7
[illegible]	50.5	NNW10	4	7
[illegible]	47.3	NW12	deszcz	7
[illegible]	45.5	NNE4	4	6
[illegible]	44.6	SE4	4	6
[illegible]	43.8	E8	4	5
Re Bell	49.2	ESE10	deszcz	6
Calais	43.5	NE2	— " —	4
Brest	46.8	NW4	1	6
[illegible]	45.5	NW8	deszcz	3
[illegible]	48.7	W10	— " —	5
Toulouse	53.0	SSW4	3	7
[illegible]	52.0	SW4	4	4
Tours	49.4	WSW4	4	5
Lorient	49.3	W4	3	8
Strasbourg	49.5	S4	deszcz	5
Bruxelles	40.5	SSE10	4	7
Königsberg	57.6	SE4	1	7
[illegible]	45.3	NE4	4	5
Hamburg	47.3	E4	4	7
Swinemünde	51.0	S6	2	8
Berlin	49.8	SSE4	0	11
Dresden	49.5	ESE10	4	12
Breslau	54.6	SSE6	4	11
Frankfurt a/M.	47.8	SW6	4	9
[illegible]	48.3	WNW12	2	12
Hannover	46.8	NNE2	3	6
[illegible]	51.6	SW16	4	7
Zürich				
Lugano	52.5	S6	deszcz	10
[illegible]	53.9	E6	2	5
[illegible]	54.7	SSE4	4	5
[illegible]	52.1	E4	4	3
[illegible]	49.4	E6	deszcz	4
[illegible]	52.6	SE8	1	4

Stacja	Ciśnienie 700 mm	Wiatr	Zachmurzenie	Temp °C
Stockholm	56.9	SW2	4	3
Hernösand	54.0	SE6	4	2
Haparanda	57.3	SE4	śnieg	0
Wisby	56.3	E2	4	4
Karlstad	56.4	SW4	4	3
Storlien	50.7	S6	0	0
Jönköping	56.3	cisza	4	5
Andenes	55.8	NE6	3	2
Brönö	51.8	SE2	deszcz	3
[illegible]	49.8	SW6	4	3
Utsire	53.5	SSE4	3	4
Helsinki	50.4	SE8	mgła	3
[illegible]				
Kuopio				
Wasa				
Sodankylä				
Tallin (Reval)	50.6	S8	4	2
Dorpat	62.0	SSE4	4	2
Hungerburg	61.9	ESE2	0	2
Petrograd	64.1	S6	4	3
Kijów	71.9	SE8	2	1
Odesa	73.8	SE6	4	3
Kem	62.0	SSE4	4	1
Jarosław	68.5	S2	4	1
Jan Mayen	65.9	N2	śnieg	-8
Thorshavn	57.6	NE12	deszcz	2
[illegible]	67.0	cisza	4	-2
Wien				
Feldkirch				
Innsbruck				
Klagenfurt				
Praha	51.5	SSW10	4	14
Eger (Cheb)	50.3	ESE6	2	10
Olomouc				
Stara Dala				
Koszyce	65.0	SSW2	4	7
Budapest				
Szombathely				
Szeged				
[illegible]				
[illegible]				
Lisbona	59.0	W4	4	9
Genova	54.4	SW12	deszcz	15
Firenze	55.9	SW4	4	16
Venezia	57.6	S12	4	11
Roma	57.8	S14	4	14
[illegible]	56.4	SSE14	4	15
[illegible]	66.0	S12	1	15
[illegible]	63.4	SE10	4	12
Palermo	59.8	SE12	4	15
Belgrad				
Bucureşti				
Sofja				
Konstantynopol				
Athenes				
[illegible]				
Rabat	62.0	W6	4	10
Alger				
Sonnblick (3107)				
Zugspitze (2964)				
Säntis (2500)				

Spostrzeżenia pilotowe

Stacja	[illegible]	[illegible]	[illegible]	1000	1500	2000	2500	3000	3500	4000	4500	5000	[illegible]	[illegible]	Uwagi
Warszawa															

Wydawnictwo Państwowego Instytutu Meteorologicznego w Warszawie

Édition du matin [7 h. G.M.T.] 16-II. 25. № 47 a

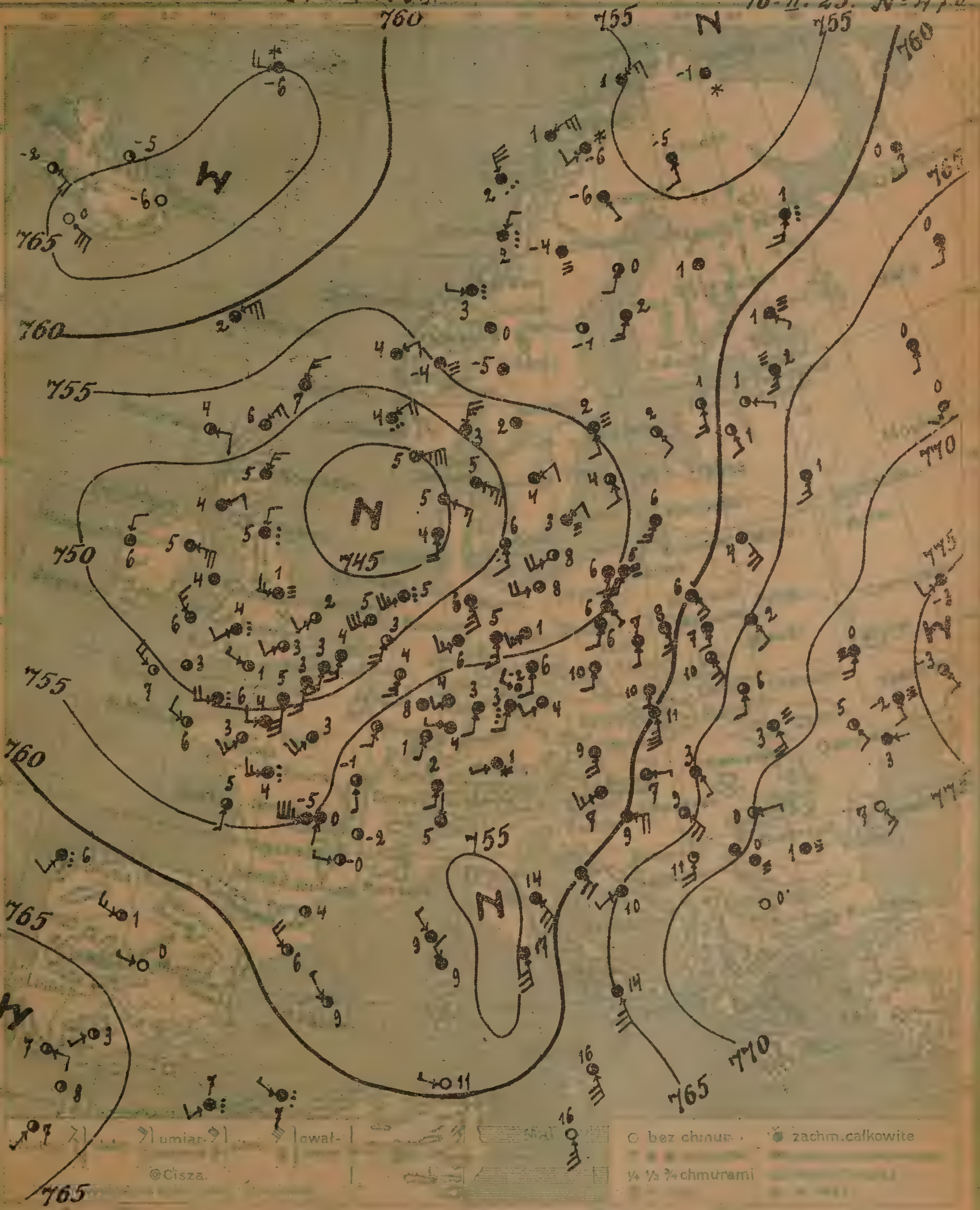

16. II. Poniedziałek 1925 r. 7 rano. Rocznik VI № 47 a

Ciepło, zachmurzenie dość duże, na zachodzie możliwy przejściowy drobny opad; słabe, na Pomorzu umiarkowane, wiatry południowo-wschodnie i południowe. —

W. N.

16 II 11 h

Sprawozdanie meteorologiczne z dnia dzisiejszego rano 16.II.25 r. N°47

Stacja	Ciśnienie 700 mm +	Wiatr	Zachmurzenie	Temp. °C	Opady mm	Temp Max	Temp Min
[illegible]-uniw.	61.9	SE10	4	4	0	6	3
[illegible]	63.7	SE4	4	2	0	-	1
[illegible]	60.4	SE8	4	6	0	11	4
[illegible]	62.1	S4	4	7	0	16	4
[illegible]	59.7	SSE6	4	8	0	13	8
[illegible]	57.6	S2	4	7	0	-	7
[illegible]	60.2	SE8	3	10	0	13	6
[illegible]	66.1	S4	3	6	0	15	4
Wilno-dyr.	61.2	SSE8	4	4	0	10	3
[illegible]	60.1	S14	4	11	0	12	10
[illegible]	60.0	S2	4	10	0	16	7
[illegible]	55.6	SSW4	4	6	0	14	5
[illegible]	55.6	SE2	4	6	0	14	4
[illegible]	55.1	SSW6	mgła	5	0	11	4
[illegible]	51.3	NNE6	4	7	0.2		
[illegible]	52.5	E4	2	4	2		
[illegible]	48.5	NNE6	4	5	0		
[illegible]	46.4	cisza	4	4	4		
Croydon	47.3	SW4	3	3	-		
[illegible]	52.8	WNW8	1	7	1		
Yarmouth	47.4	SW4	3	2	0.6		
[illegible]	46.5	N4	deszcz	5	2		
[illegible]	47.7	SW12	2	5	-		
[illegible]	49.6	S8	4	4	-		
Calais	48.1	SSW6	4	3	2		
Brest	51.4	WNW4	deszcz	6	3		
[illegible]	51.9	SSW8	4	3	0.5		
[illegible]	56.4	SSE2	3	-1	0		
Rochefort	53.6	S2	3	5	1		
[illegible]	55.1	S1	3	0	0		
Ajacio	56.5	NW2	4	9	9		
[illegible]	59.7	SSW6	3	3	0		
[illegible]	56.4	SSW2	3	1	6		
x Perpignan	57.0	cisza	2	4	-		
Hannover	52.7	SW6	4	6	0		
Borkum	49.8	SW10	deszcz	5	0.4		
Hamburg	50.9	SSE10	4	6	0		
Swinemünde	52.7	WSW8	3	8	0		
Berlin	54.3	SW6	4	7	0		
[illegible]	55.3	SSW4	4	6	0		
[illegible]	53.5	SSW4	4	10	0		
[illegible]	55.7	SW4	4	4	0.2		
[illegible]	58.3	WSW2	śnieg	1	5		
Kłajpeda	56.5	SSW6	4	6	0		
[illegible]	59.0	S4	4	2	-		
[illegible]	56.7	N1	4	5	-		
[illegible]	50.7	SSE4	3	6	0		
[illegible]	48.0	ESE10	4	5	0		
[illegible]	44.3	ESE8	3	5	0.4		
[illegible]	44.2	S8	4	4	0.4		
[illegible]	51.2	SW8	1	8	0		

Stacja	Ciśnienie 700 mm +	Wiatr	Zachmurzenie	Temp. °C	Opady mm	Temp Max	Temp Min
Stockholm	55.0	SSE4	mgła	2	0	-	
Hernösand	55.6	cisza	2	-1	0		
Haparanda	56.0	— " —	mgła	-4	0		
Wisby	53.4	SSE4	2	4	0		
Karlstad	54.1	cisza	4	2	0		
Storlien	55.9	— " —	4	0	1		
[illegible]köping	52.4	NE4	4	4	0		
[illegible]	55.6	NE10	4	1	0.5		
[illegible]	55.3	NNE4	deszcz	2	1		
[illegible]	55.5	W2	— " —	3	2		
Utsire	47.2	NE8	— " —	4	ślad		
[illegible]							
Sortavala	60.7	SE2	mgła	1	0		
Kajana	57.2	cisza	4	1	-		
Wasa	56.2	SSW6	4	2	ślad		
Sodankylä	54.2	SSE4	4	-5	— " —		
[illegible]	59.1	S6	4	1	0	2	1
Dorpat	60.8	SSE4	4	1	0	3	1
[illegible]	57.0	SE4	4	2	0	4	2
Petrograd	62.1	S6	mgła	2	0		
Jarosław	69.4	SW4	4	0	1		
Kijów	71.5	SSW8	mgła	0	0		
Kem	58.0	SSW6	deszcz	1	1		
Elisawetgrad	74.2	S4	mgła	-2	0		
[illegible]	64.1	WSW6	śnieg	-4	2		
[illegible]	60.2	NE10	4	2	0		
[illegible]	65.5	cisza	0	-6	-		
Wien	56.9	SSE8	4	9	-		
Feldkirch							
Innsbruck							
Klagenfurt							
Praha	56.4	SW4	3	4	0		
[illegible]	56.7	SSW4	deszcz	3	ślad		
[illegible]							
Stara Dala							
[illegible]							
Budapest	62.9	E2	4	7	0	18	5
Szombathely	59.3	SW6	4	7	0	16	-
Szeged	64.3	SE2	3	9	0	18	-
Madrid	63.0	W2	0	0	-		
[illegible]	61.0	SSW4	deszcz	6	-		
S.Fernando	66.0	E4	4	7	-		
[illegible]							
[illegible]							
Messina	63.4	SSE12	3	16	-		
Roma	55.3	SSE12	4	17	0		
Toranto	65.2	SSE12	4	14	0		
Ancone	55.3	SE12	4	14	0		
Zara	59.6	SE10	4	13	0		
[illegible]							
[illegible]	65.1	S8	1	11	0		
[illegible]	71.3	cisza	mgła	1	-		
Sofia	72.8	— " —	0	0	0	12	
Sarajewo	65.3	SW2	4	10	0		
[illegible]							
Malta	62.3	SSE10	0	16	-		
Tanger	65.0	cisza	4	8	-		
[illegible]	61.0	WNW2	deszcz	7	-		
[illegible]							
[illegible]							
[illegible]							

4II.

Sprawozdanie wiatru pilotowego

Stacja	[illegible]	[illegible]	[illegible]	[illegible]	1500	2000	2500	3000	3500	4000	4500	5000	Granica dolna chmur	Rodzaj chmur	Uwagi
Kraków	8°°	SSW4	SSW5	SSW9	SSW9	-	-	-	-	-	-	-	-	-	—

Ogólny stan atmosfery w dniu 16.II.25 r. N° 47.

Wyż barometryczny nad Rosją południową i południowo-wschodnią, niskie ciśnienie nad morzem Północnem, nad Laplandją i nad Włochami. W Polsce pochmurno, temperatura od 2° do 11°.

Wydawnictwo Państwowego Instytutu Meteorologicznego w Warszawie

Édition du soir [18 h G.M.T.] 16.II.25. N° 47b.

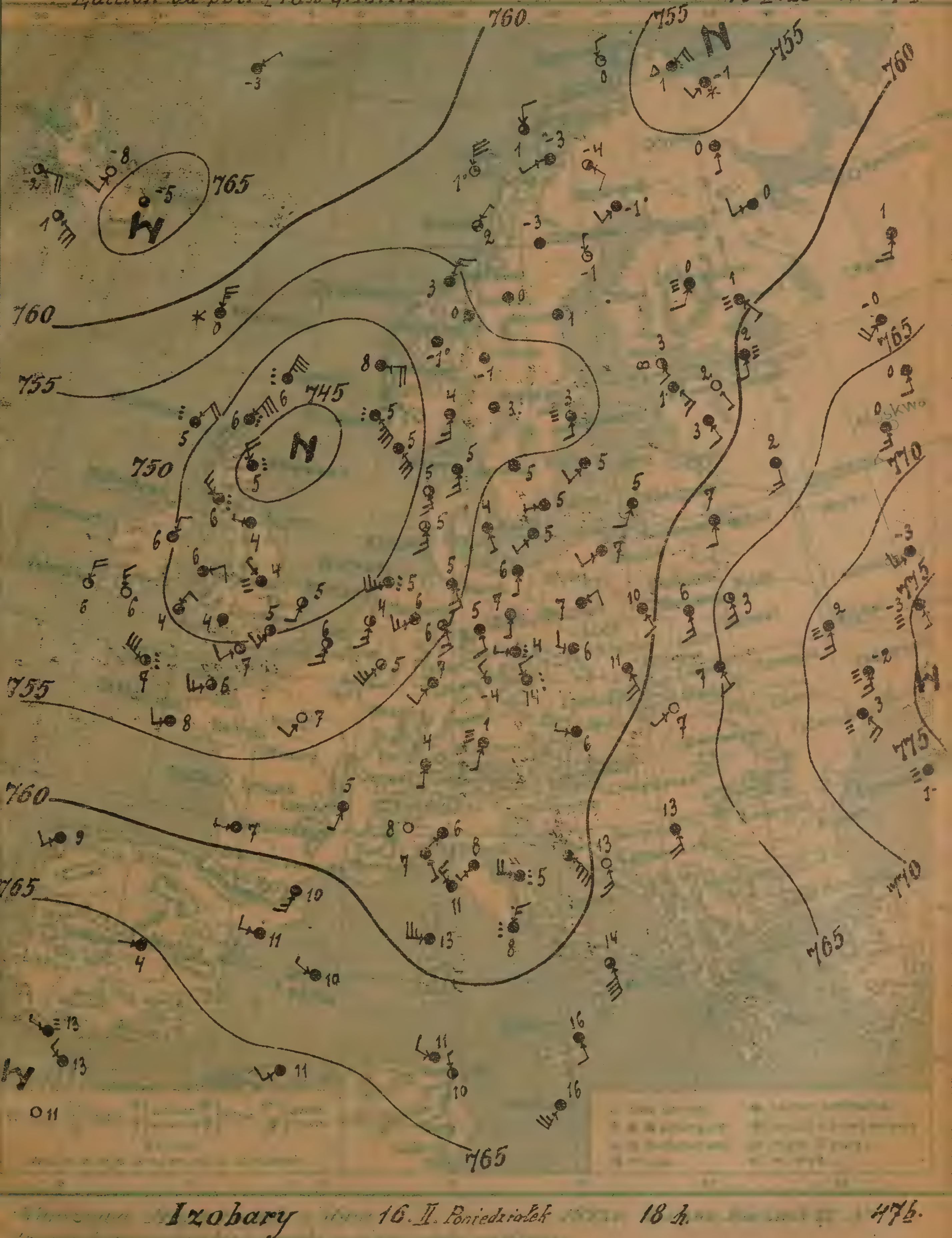

Izobary 16.II. Poniedziałek 18 h. 47b.

Wydano dnia ....

Spostrzeżenia meteorologiczne z dnia dzisiejszego rano [illegible] 16. II. [illegible] N° [illegible]

Stacja	Ciśnienie 700mm	Wiatr	Zachmurzenie	Temp. °C	Opady mm	Temp. Max	Temp. Min
Wilno	61.[illegible]	S2	4	7			
Pińsk	63.3	S6	1	3			
[illegible]							
[illegible]	67.4	SSW4	4	6			
[illegible]							
[illegible]	59.9	[illegible]	4	10			
[illegible]							
[illegible]							
[illegible]	64.9	SE4	0	7			
[illegible]							
Kraków	58.5	[illegible]	4	1			
Cieszyn							
[illegible]	54.9	ENE4	4	7			
[illegible]	57.6	SW4	4	7			
[illegible]	47.3	NNE14	deszcz	6			
Stornoway	52.5	NE5	"	3			
Aberdeen	44.2	NNW6	"	5			
Holy Head	49.1	ENE4	4	6			
Valentia	53.1	N2	1	6			
[illegible]	51.0	WNW12	deszcz	7			
[illegible]	49.6	SSW4	2	5			
[illegible]	46.6	W2	4	4			
Helder / De Bilt	52.0	S6	2	4			
[illegible]	51.7	S6	3	6			
Brest	54.0	SW4	4	8			
[illegible]	54.0	SSW4	0	7			
[illegible]	56.0	SSW2	4	5			
Bordeaux	59.0	W2	4	7			
[illegible]	61.0	SSW6	4	10			
[illegible]	59.0	W10	4	13			
[illegible]							
[illegible]							
Hannover	54.7	SE6	3	6			
[illegible]	54.2	SW10	deszcz	5			
Hamburg	54.9	SE8	4	5			
Swinemünde	56.1	S2	4	6			
Berlin	56.3	S9	4	7			
Dresden	57.3	W2	deszcz	4			
Breslau	55.3	WNW4	4	6			
Frankfurt a/M.	55.9	SSW4	4	7			
[illegible]	58.7	SSW9	mgła	1			
[illegible]	52.9	SSW4	4	5			
Zürich	60.0	S2	4	4			
Lugano							
Dania [illegible]	55.4	SSE2	4	4			
[illegible]	52.5	S6	4	5			
[illegible]	50.6	SSE6	3	5			
[illegible]	[illegible].2	S6	3	5			
[illegible]	56.4	SW4	4	5			

Stacja	Ciśnienie 700mm	Wiatr	Zachmurzenie	Temp °C	Opady mm	Temp. Max
Stockholm	54.6	S4	mgła	3		
Hernösand	56.3	cisza	4	1		
Haparanda	56.7	SW4	4	-1		
Wisby	55.4	SW4	4	5		
Karlstad	54.8	cisza	4	3		
Storlien	55.3	"	4	0		
Jönköping	55.9	"	4	5		
[illegible]	58.3	N4	3	1		
[illegible]	56.5	NNE9	3	2		
[illegible]	54.4	NNE6	4	3		
Utsire	46.8	SE14	deszcz	5		
[illegible]	57.7	SE4	opary	-3		
Sortavala	59.5	SE2	mgła	-1		
Kuopio	58.5	SSW4	"	0		
Wasa						
Sodankylä						
[illegible]	58.0	SE6	4	1		
[illegible]	58.8	SSE4	4	3		
[illegible]	56.8	SSE10	4	4		
[illegible]grad	60.4	S4	mgła	2		
Moskwa	68.0	S6	4	0		
Kijów	70.3	S6	mgła	2		
Odesa	72.4	SE8	"	3		
Sewastopol	74.[illegible]	cisza	"	1		
[illegible]	64.5	NE2	4	-3		
[illegible]	59.0	N16	śnieg	0		
[illegible]	65.5	cisza	3	-5		
Wien	58.6	WNW8	4	6		
Feldkirch						
Innsbruck						
[illegible]						
Praha	58.0	NE4	deszcz	14		
Eger (Cheb)						
Olomouc						
Stara Dala						
Košice						
Budapest						
Szombathely						
Szeged						
Madrid	65.6	W4	4	4		
Coruna	62.0	SW4	4	9		
San Fernando	63.0	[illegible]	mgła	13		
Genova	56.3	SE2	4	7		
Firenze	57.1	SW2	4	8		
Ancona	55.1	W3	4	5		
Roma	60.0	NNE6	deszcz	9		
Taranto	62.4	SSE15	3	14		
Messina	62.4	SSE4	4	16		
[illegible]	55.9	SE14	4	12		
[illegible]	57.2	[illegible]	4	11		
[illegible]	62.2	S3	4	13		
Bucureşti						
Sofia						
Constantinopol						
Athènes						
Malta	64.0	SSW4	4	16		
Tunis	63.8	NNW2	9	10		
Alger	65.9	SW4	4	10		
Sonnblick (3105)						
Zugspitze (2964)						
Säntis (2500)						

Spostrzeżenia pilotowe

Stacja	[illegible]	[illegible]	[illegible]	[illegible]	[illegible]	2000	2500	3000	3500	4000	4500	5000	Granica górna chmur	Podstawa chmur	Uwagi
[illegible]															

Wydawnictwo Państwowego Instytutu Meteorologicznego w Warszawie

Édition du matin [7h. G.M.T.]. 17.II.25. N° 48a.

17.II. Wtorek 48a

Przewidywany charakter pogody w ciągu doby następnej: zachmurzenie umiarkowane, ciepło, lekka mgła lub opary; na zachodzie kraju miejscami przelotny deszcz. Słabe wiatry z kierunków południowych lub cisza.

ЖB.

Wydano dnia 17. II. 11h

[illegible] z dnia dzisiejszego rano 17.II.25 r. N° 48ª

Kraj	Stacja	Ciśnienie 700 mm	Wiatr	Zachmurzenie	Temp °C	Opady mm	Temp Max	Temp Min
	[illegible]	60.0	SSE2	4	4	0	6	2
	[illegible]	57.4	SE2	4	2	6	–	-9
	Białystok	58.5	SE6	4	5	0	12	4
	Brześć n/B	60.4	SSE6	4	5	0	5	2
	Kowel							
	[illegible]	56.9	SE4	4	7	0	11	7
	[illegible]	62.9	S4	4	4	0	10	3
	[illegible]	56.5	S16	2	8	0	16	8
	[illegible]	57.7	ESE4	3	10	0	17	5
	[illegible]	56.7	WSW4	4	4	0.5	10	3
	Toruń							
	Bydgoszcz	55.8	W4	mgła	5	0	12	5
	Chojnice							
	Hel							
	Puck							
	[illegible]	54.7	SSW4	mgła	6	0	11	4
	Lerwick	47.9	E6	2	6	4		
	Stornoway / Croydon	50.2	SW4	4	2	–		
	Aberdeen	41.9	NW8	deszcz	5	3		
	[illegible]	50.4	NW14	4	6	0		
	[illegible]	57.3	N6	3	6	1		
	[illegible]	54.5	NW10	2	7	2		
	[illegible]outh	50.0	SW4	3	2	–		
	[illegible]mouth	46.8	W4	3	3	5		
	[illegible]er	50.4	SSW6	4	3	0		
	[illegible]ngen	51.4	S8	3	4	ślad		
Francja	Calais	50.3	SW8	deszcz	4	0		
Francja	Brest	54.7	NW4	3	5	–		
Francja	Paris	55.0	S6	4	5	–		
Francja	Tours	56.0	WSW6	deszcz	4	3		
Francja	[illegible]	53.5	WSW6	4	4	1		
Francja	Perpignan	–	SSE12	4	1	0		
Francja	[illegible]	57.6	cisza	4	3	0		
Francja	Rennes	54.0	SSW6	3	4	0	–	4
Francja	Strasbourg	58.5	SSE2	3	2	0	–	1
Bel.	Bruxelles	53.0	S6	4	4	–		
	[illegible]	54.5	SSE4	1	1	0	–	1
	Borkum	51.2	SSW6	4	4	0	–	–
	Hamburg	55.0	SSE2	opary	3	0	–	1
	Swinemünde	55.5	cisza	mgła	3	0.2	–	1
	Berlin	56.6	WSW2	"	4	0	–	3
	Dresden	57.8	S6	4	3	0.2	–	2
	[illegible]	57.2	WNW4	deszcz	3	2	–	3
	[illegible]	57.4	WSW4	4	5	0	–	4
	[illegible]	60.9	SW2	4	1	2	–	-1
	[illegible]	56.3	SSW6	3	6	0	–	–
	Genève	61.3	SSW1	2	3	0		
	Zurich	60.5	SE4	1	1	0		
	Lugano	59.7	N1	0	0	0		
Dania	Kjøbenhavn	55.3	SW2	opary	4	0		
Dania	Skagen	53.4	SSE6	1	4	0		
Dania	Hanstholm	51.3	SSE4	3	2	ślad		
Dania	Blaavandshuk	52.1	S6	4	4	1		
Dania	Hammershus	55.6	WSW4	3	4	0		

Kraj	Stacja	Ciśnienie 700 mm	Wiatr	Zachmurzenie	Temp °C	Opady mm	Temp Max	Temp Min
	Stokholm	55.0	SW2	mgła	2	0	–	2
	Hernösand	58.6	NE6	deszcz	1	3	–	–
	Haparanda	57.3	NNE4	4	-4	0	–	-5
	Wisby	55.6	SSW2	deszcz	4	2	–	3
	[illegible]sund	55.3	cisza	mgła	3	0	–	1
	[illegible]	53.2	SE2	4	-1	ślad	–	-2
	[illegible]	55.7	SW2	mgła	1	0	–	1
	Vardö	54.0	NNW2	śnieg	0	–		
	[illegible]	54.5	NW10	2	7	2		
	[illegible]ersund	51.6	E6	4	4	–		
	Utsire	49.9	E10	4	5	–		
	[illegible]	57.8	S2	mgła	3	–		
	[illegible]	57.9	cisza	"	–	–		
	[illegible]	56.6	SSE4	"	0	–		
	[illegible]	60.2	WNW1	4	1	–		
	[illegible]	57.8	SSE4	4	-5	–		
Łotwa	Windawa	56.4	S2	mgła	4	–		
Łotwa	Malnowa	61.0	SSE6	4	2	–		
Łotwa	Prekuli	58.5	S6	4	3	–		
	[illegible]	58.7	S4	mgła	1	–		
	[illegible]	65.4	SW6	4	-1	–		
	Odesa	70.7	WSW10	4	2	–		
	Kem	56.2	SW6	4	0	–		
	Sewastopol	79.6	ENE1	3	-9	–		
	[illegible]	55.1	SSE2	4	-4	–		
	[illegible]	57.3	NNE10	3	1	1		
	[illegible]	65.3	cisza	4	-2	–		
	[illegible]	60.0	W4	4	3	–		
	[illegible]							
	[illegible]							
	[illegible]							
	[illegible]	60.0	SSW4	4	3	–		
	[illegible]	59.1	S4	4	1	–		
	[illegible]							
	[illegible]							
	[illegible]							
	Budapest							
	[illegible]							
	[illegible]							
	[illegible]	65.0	SW2	4	2	–		
	[illegible]	63.0	N4	0	–	–		
	[illegible]							
	[illegible]	59.7	NE4	1	0	0		
	[illegible]	60.9	SW2	3	7	6		
	Livorno	61.5	WNW12	3	12	0		
	[illegible]	64.4	SSW4	3	7	2		
	Messina	64.8	NW4	deszcz	10	39		
	Taranto	64.3	ENE2	"	9	18		
	Venezia	60.5	NW1	3	6	0		
	Zara	63.2	WNW2	3	9	18		
	[illegible]	63.0	SSW12	4	10	–		
	[illegible]							
	[illegible]	69.4	cisza	0	1	–		
	[illegible]							
	[illegible]							
	Rabat	65.0	SE1	0	5	–		
	[illegible]	68.0	SE4	0	7	–		

[illegible]

	Godzina	[illegible]	[illegible]	[illegible]	[illegible]	[illegible]	[illegible]	[illegible]	4000	4500	5000	Granica dolna chmur	[illegible]	Uwagi
[illegible]	6^{10}	SSE1	SW12	SW11	SSW8	–	–	–	–	–	–	–	–	–
[illegible]ozja	8^{00}	ESE2	SSW5	SSW9	SSW3	SSW13	–	–	–	–	–	–	–	–

Ogólny stan atmosfery w dniu 17.II.25 r. N° 48ª
Wysokie ciśnienie nad Bałkanami i Rosją południową oraz nad Islandją; niskie nad morzem Północnem. W Polsce chmurno, miejscami mglisto, ciepło.

Wydawnictwo Państwowego Instytutu Meteorologicznego w Warszawie

Édition du soir [18h. G.M.T.]. 17.II.25. N° 48 b.

Warszawa ... **Izobary** ... 17.II. Wtorek ... 18h. ... 48 b.

Wydano dnia .... 1925 r. o godz. ...

Spostrzeżenia meteorologiczne dnia dzisiejszego rano o … 17. II. 25 r. N°48

Stacja	Ciśnienie 700 mm +	Wiatr	Zachmurzenie	Temp. °C	Opady mm	Temp. Max	Temp. Min
[illegible]	57.9	SSW4	4	4			
[illegible]	61.4	S4	0	5			
[illegible]	59.1	WSW4	4	5			
Brześć n/B	59.9	S6	4	6			
Kiwerce							
Warszawa	60.8	W4	4	5			
[illegible]	60.8	[illegible]	0	3			
Lublin							
[illegible]	62.8	SSE4	4	7			
[illegible]							
[illegible]	61.3	NNW6	2	4			
[illegible]							
Poznań	58.6	SSE4	3	5			
Toruń							
Bydgoszcz							
Chojnice							
Tczew							
Hel							
[illegible]							
[illegible]	57.6	SW2	opary	3			
[illegible]	48.1	ENE4	4	6			
[illegible]	50.6	NNE2	deszcz	6			
[illegible]	47.6	NNE6	4	6			
[illegible]	51.8	WNW4	deszcz	6			
[illegible]	59.1	NNW5	2	7			
[illegible]	63.5	NW8	2	7			
Yarmouth	50.9	WSW6	1	4			
[illegible]	48.5	WSW4	3	6			
[illegible]	50.3	WSW6	1	4			
[illegible]	59.2	SSW8	0	5			
Calais	59.5	W4	3	5			
Brest	59.4	NW4	opary	8			
[illegible]	56.4	SSW6	2	7			
Dijon	59.6	SSW2	deszcz	5			
Bordeaux	61.0	[illegible]	2	6			
Clermont	60.2	SW2	4	6			
Biarritz	62.5	W10	deszcz	10			
Rennes	58.6	WNW5	4	6			
Strasbourg	57.6	SSW4	deszcz	6			
Bruxelles	59.3	SW2	1	3			
Hannover	54.5	SW4	1	7			
[illegible]	56.6	SSW5	4	5			
[illegible]	53.9	S4	2	5			
[illegible]	[illegible]	S2	1	4			
[illegible]	54.9	SW2	1	7			
Dresden	57.8	SSE6	2	5			
Breslau	57.6	SSE6	3	4			
[illegible]	[illegible]	SSW4	deszcz	6			
[illegible]	60.[illegible]	SSE6	[illegible]	0			
Kłajpeda	57.5	W6	4	4			
[illegible]	61.7	SW8	4	7			
[illegible]	60.1	WNW4	4	6			
[illegible]	51.3	SW1	4	7			
[illegible]	52.[illegible]	S4	4	4			
[illegible]	52.8	SE4	4	4			
[illegible]	51.4	SSE4	3	4			
[illegible]	53.8	S2	deszcz	4			
[illegible]	55.5	SW4	3	4			

Stacja	Ciśnienie 700 mm +	Wiatr	Zachmurzenie	Temp. °C	Opady mm	Temp. Max	Temp. Min
Stockholm	52.5	WSW2	deszcz	2			
Hernösand	52.4	N4	śnieg	-1			
Haparanda	57.3	NNE5	4	-6			
Wisby	53.8	N4	deszcz	3			
Karlstad	54.8	cisza	mgła	1			
[illegible]	58.5	E[illegible]	4	-2			
Jönköping	54.6	cisza	4	3			
[illegible]	56.0	E2	4	-1			
[illegible]	54.8	SSE6	4	2			
[illegible]	51.[illegible]	SE[illegible]	4	3			
[illegible]	50.6	SE4	deszcz	3			
Helsinki	53.1	SE1	mgła	-3			
Sortavala	54.0	SE2	— " —	2			
Kuopio	53.0	SSE[illegible]	— " —	0			
Wasa	52.4	E9	krupy	0			
Sodankylä							
Tallin Reval	[illegible]	S6	1	3			
Dorpat	54.0	S4	3	4			
Filsand	[illegible]	S8	mgła	4			
Leningrad	54.2	S8	2	3			
Wielkie Łuki	59.8	S6	4	2			
Kijów	64.4	S8	0	3			
Odesa	66.5	S10	0	4			
Kem	55.9	SSE[illegible]	śnieg	0			
Kopenhagen	65.5	cisza	2	-5			
Thorshavn	57.2	N3	3	1			
Seydisfjord	64.0	cisza	śnieg	-2			
Wien							
Feldkirch							
Innsbruck							
Klagenfurt							
Praha	[illegible]	SSE4	[illegible]	[illegible]			
Eger (Cheb)							
Olomouc							
Stara Dala							
Koszyce	61.8	SSE4	[illegible]	8			
Budapest							
Szombathely							
Szeged							
Madrid							
Coruna							
Lizbona	63.0	N14	0	12			
[illegible]	62.8	SW[illegible]	3	9			
Padova	61.6	SSE[illegible]	2	11			
Livorno	62.3	SW4	burza	9			
Roma	65.3	S[illegible]	3	10			
Ancona	63.6	SSE4	3	12			
Taranto	66.[illegible]	S2	1	10			
[illegible]	61.8	cisza	0	9			
Brindisi	53.[illegible]	— " —	1	8			
Belgrad	53.5	WNW[illegible]	deszcz	8			
Sarajewo	65.6	cisza	1	3			
Sofja							
Konstantynopol							
Ateny							
[illegible]	63.8	NNW[illegible]	0	12			
Rabat	64.[illegible]	NNE4	4	12			
Alger							
Sonnblick (3105)							
Zugspitze (2964)							
Säntis (2500)	53.4	SW3	9	-11			
Fichtelberg	52.2	SSW4	śnieg	-2			

Spostrzeżenia pilotowe

Stacja	[illegible]	[illegible]	[illegible]	[illegible]	1500	2000	2500	3000	3500	4000	4500	5000	Granica górna chmur	Rodzaj chmur	Uwagi
Warszawa															

Wydawnictwo Państwowego Instytutu Meteorologicznego w Warszawie

Edition du matin [7 h. G.M.T.]. 18. II. 25. N° 49 a.

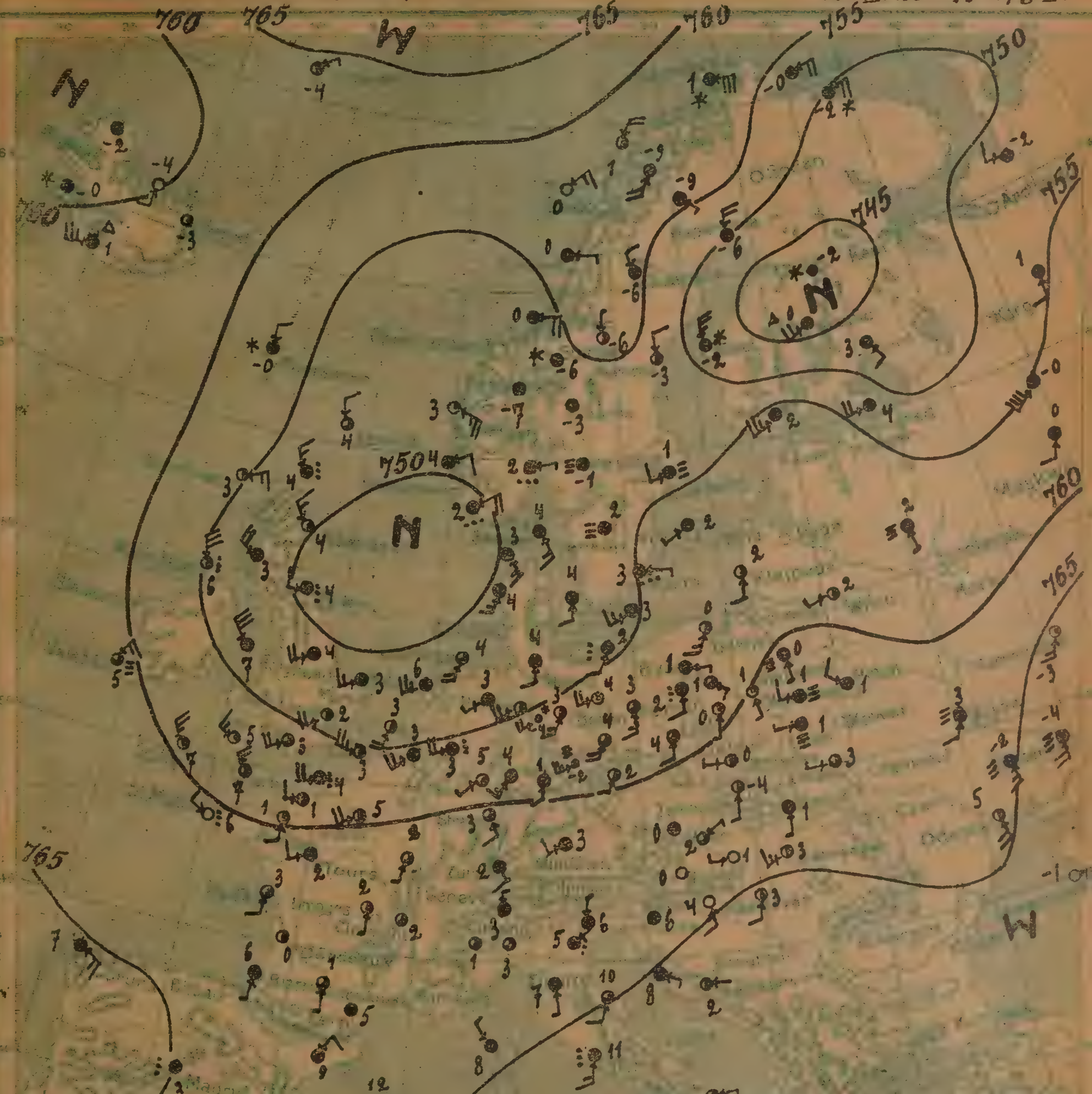

18. II. Środa 49 a.

Warszawa. Mapa pogody z dnia

Przewidywany przebieg pogody ... doby następnej: Na zachodzie kraju zachmurzenie umiarkowane, możliwe drobne opady; w pozostałych dzielnicach dość pogodnie i ciepło, w nocy przymrozki; słabe wiatry lokalne.—

S. K.

Wydano dnia 18. II. 1925 r. o godz. 11 h. 30 m.

Spostrzeżenia meteorologiczne z dnia dzisiejszego rano

Stacja	Ciśnienie 700 mm +	Wiatr	Zachmurzenie	Temp. °C	Opady mm	Temp. Max	Temp. Min
[illegible]	[illegible]	[illegible]	4	6	0	[illegible]	[illegible]
[illegible]	60.8	WNW4	4	1	0	–	-0
[illegible]	60.4	SSE2	mgła	0	0	11	-1
[illegible]	61.1	W4	–"–	1	0	14	-0
[illegible]							
Kiwerce	63.2	SSE2	[illegible]	1	0	13	-0
Warszawa	61.0	S2	0	0	0	8	-1
[illegible]	61.9	W2	mgła	1	0	11	0
[illegible]	61.4	W2	3	3	0	11	2
Wilno-dyr.	59.2	W2	2	2	0	6	1
[illegible]	64.1	S1	1	-4	0	13	-4
[illegible]	62.2	W2	2	0	0	13	-2
[illegible]	58.8	S4	deszcz	2	1	10	-0
[illegible]	54.0	SE4	3	1	0	–	–
[illegible]	58.4	E2	4	1	0	9	0
[illegible]	57.2	SSW6	[illegible]	0	ślad	6	-0
[illegible]	51.0	NNW4	3	4	2		
Lerwick	55.4	ENE6	2	3	2		
[illegible]	50.4	NW6	1	4	2		
[illegible]	53.8	NW2	4	7	–		
[illegible]	61.1	NW6	mgła	5	0		
[illegible]	59.2	NW10	2	7	ślad		
[illegible]	51.8	WSW6	4	3	–"–		
[illegible]	49.1	W4	deszcz	4	1		
[illegible]	50.8	WSW[illegible]	4	6	–		
[illegible]	54.0	SSW3	2	3	–		
Calais	54.9	[illegible]	2	3	0	–	5
Brest	60.1	NNW4	4	6	0.4	–	5
[illegible]	59.3	SW4	2	5	0.1	–	3
[illegible]	62.5	SSW4	3	2	0.4	–	1
Rochefort	62.1	S4	3	3	0.2	–	[illegible]
[illegible]	63.1	S4	2	2	0.5	–	0
[illegible]	63.4	S2	4	6	3	–	–
[illegible]	60.3	S4	2	7	0	–	0
[illegible]	60.6	SSE4	3	3	0	–	2
Hannover	54.0	SW[illegible]	2	–	1	–	2
[illegible]	50.8	SW[illegible]	3	4	0.1	–	–
[illegible]	53.7	S[illegible]	4	4	ślad	–	2
[illegible]	54.5	SSW[illegible]	deszcz	2	2	–	2
[illegible]	56.1	WSW4	1	4	4	–	3
[illegible]	58.4	SW[illegible]	1	4	0	–	3
[illegible]	59.1	[illegible]	4	4	0	–	1
[illegible]	58.3	S[illegible]	4	4	1	–	4
[illegible]	52.3	SW4	4	3	1	–	-2
Kłajpeda	58.3	S5	2	2	0	–	–
[illegible]	61.8	S[illegible]	4	2	–		
[illegible]	63.8	N[illegible]	4	3	–		
[illegible]	54.7	S[illegible]	4	4	ślad		
[illegible]	51.9	SE3	4	4	–"–		
[illegible]	50.3	SE6	4	3	4		
[illegible]	50.1	SSW[illegible]	4	4	1		
[illegible]	54.6	SW[illegible]	[illegible]	3	0		

Stacja	Ciśnienie 700 mm +	Wiatr	Zachmurzenie	Temp. °C	Opady mm	Temp. Max	Temp. Min
Stockholm	52.5	N4	2	-3	6	–	[illegible]
Hernösand	50.0	N2	1	-6	6	–	[illegible]
Haparanda	55.6	SW2	4	2	0.2	–	
Wisby	54.3	cisza	mgła	-1	0	–	
Karlstad	54.5	–"–	śnieg	-6	2		-6
[illegible]	54.7	–"–	mgła	2	0	–	2
Jönköping	57.4	NNE4	2	1	ślad		
[illegible]	55.4	E2	4	0	0		
[illegible]	53.3	E8	4	0	0		
Utsire	50.8	ENE4	4	4	1		
Skudesnes	55.9	SW10	4	2	0.2	–	[illegible]
Helsinki	47.1	SE4	4	3	0	–	[illegible]
Sortavala	43.5	SW8	krupy	0	2	–	[illegible]
Kuopio	48.9	N10	śnieg	-2	ślad	–	1
Kajana	43.2	–	–"–	-2	–"–		-2
[illegible]							
[illegible]							
[illegible]							
[illegible]	51.5	WSW3	4	4	0		
Wołogda	55.9	SW16	4	0	0		
Kijów	61.8	SSW4	mgła	3	0		
Odesa	54.0	SSE4	2	5	0		
Kem	49.9	ENE8	śnieg	-2	7		
	64.8	ENE[illegible]	2	-4	ślad		
[illegible]	57.2	S4	śnieg	0	–		
[illegible]	62.4	cisza	2	-3	–		
[illegible]	63.1	–"–	4	0	–		
[illegible]	61.0	SSW4	0	2	–		
[illegible]	63.0	S2	4	1	–		
	62.1	SW9	0	1	0	12	1
Budapest	63.7	cisza	0	0	ślad	3	1
Szombathely	65.1	S4	2	3	0	14	2
[illegible]	65.0	cisza	deszcz	3	–		
[illegible]	62.0	ESE6	4	7			
Mahon	64.0	S2	4	12	–		
Lugano	64.5	cisza	2	1	0		
[illegible]	63.3	S2	4	7	0.5		5
Ancona	64.7	SSW4	2	10	–		
	66.4	S[illegible]	deszcz	11	0		1
Padova	64.0	–	–"–	5	4	–	1
Taranto	69.8	E4	1	7	0		
Venezia	64.0	N2	4	6	7		
Zara	65.8	ESE[illegible]	4	8	0.5		
Sarajewo	67.[illegible]	E[illegible]	2	9	–		
Zagreb	64.4	cisza	2	[illegible]			
[illegible]	59.0	WSW2	4	11	–		
Bizerta	68.0	S4	4	9	–		
[illegible]	62.0	cisza	4	11	–		
[illegible]	62.3	SW[illegible]	4	3	1		

[illegible] pomiary pilotowe. 4320

Stacja	[illegible]	[illegible]	[illegible]	[illegible]	[illegible]	[illegible]	2500 m	4000	4500	5000	[illegible]	[illegible]	Uwagi
Kraków	8[illegible]	WNW4	3[illegible]	[illegible]	SW4 WSW5	–	W3	–	WSW[illegible]	WNW[illegible]			

Ogólny stan atmosfery w dniu 18.II.[illegible] r. [illegible]
[illegible] nad Europą północno-zachodnią [illegible], niże nad Anglją, Skandynawją i Rosją północną. W Polsce [illegible], miejscami mgły, temperatura w pobliżu 0°.

Wydawnictwo Państwowego Instytutu Meteorologicznego w Warszawie

Édition du soir [18 h. G.M.T.] 18. II. 25. N° 49 b.

Warszawa **Izobary** *z dnia* 18. II. Środa *1925* 18 h. *Rocznik VI* N 49 b.

Przewidywany przebieg pogody w ciągu doby następnej

Wydano dnia .... 1925 r. o godz.

Spostrzeżenia meteorologiczne z dnia dzisiejszego [illegible] 12.II.25 r. № 49

Stacja	Ciśnienie 700 mm	Wiatr	Zachmurzenie	Temp °C	Opady mm	Temp Max	Temp Min
Wilno	53.4	SSW9	0	4			
[illegible]	61.?	W?	0	[illegible]			
[illegible]							
Brześć n/B	60.0	SW?	0	1			
[illegible]							
[illegible]	59.9	WSW?	0	4			
[illegible]							
[illegible]							
[illegible]	63.5	W?	0	4			
[illegible]							
[illegible]	61.3	WSW9	3	3			
[illegible]							
[illegible]	59.0	SW4	deszcz	4			
[illegible]	58.4	SW4	4	5			
Bydgoszcz							
[illegible]	56.6	SW?	mgła	4			
[illegible]	53.7	E?	3	5			
Croydon	56.4	WSW?	4	4			
[illegible]	53.9	W?	3	3			
[illegible]	57.9	NW?	deszcz	6			
Valentia	61.1	NNW?	—	4			
[illegible]	61.9	NW?	3	7			
Yarmouth	54.8	W?	4	6			
Tynemouth	64.3	[illegible]	4	4			
Helder	52.1	W?	4	6			
[illegible]	54.1	SW?	4	5			
[illegible]	55.6	SW?	3	5			
Brest	61.4	NW?	1	7			
[illegible]	56.5	W?	3	5			
[illegible]	57.4	cisza	3	6			
[illegible]	61.5	SW?	3	7			
Clermont	61.9	cisza	2	6			
Biarritz	61.7	W?	4	8			
Perpignan	62.8	SW?	deszcz	8			
Strasbourg	61.2	SSW?	1	4			
Bruxelles	55.7	WSW?	deszcz	6			
[illegible]	58.2	SW?	1	5			
[illegible]	53.7	SW?	deszcz	5			
Hamburg	54.4	SSW?	—	4			
Swinemünde	55.4	SSW?	2	2			
Berlin	56.6	SW?	3	6			
[illegible]	57.5	[illegible]	2	4			
[illegible]	55.2	SW?	3	5			
[illegible]	53.1	SSW?	2	6			
[illegible]	52.0	WSW?	3	3			
Kłajpeda	[illegible]	[illegible]	4	5			
[illegible]	62.4	SW?	4	6			
Zürich	63.8	WSW?	2	6			
[illegible]	63.?	W?	[illegible]	5			
[illegible]	54.5	SW4	4	4			
[illegible]	52.1	SSW?	3	4			
[illegible]	51.0	SE?	3	3			
[illegible]	50.1	SW?	deszcz	4			
[illegible]	54.7	WSW?	4	4			

Stacja	Ciśnienie 700 mm	Wiatr	Zachmurzenie	Temp °C	Opady mm	Temp Max	Temp Min
Stockholm	54.1	WSW?	4	1			
Hernösand	53.?	[illegible]	1	-?			
Haparanda	50.9	W?	4	-5			
Wisby	54.5	cisza	4	3			
[illegible]	54.?	E2	mgła	1			
Helsingfors	55.7	NW5	3	-8			
[illegible]	51.3	cisza	4	3			
[illegible]	57.3	NE10	2	2			
[illegible]	56.3	NNE?	0	-2			
[illegible]	57.1	ENE?	1	-2			
Utsire	58.8	E?	1	4			
[illegible]	53.8	W?	4	1			
Uleåborg / [illegible]ala	48.?	W?	4	3			
[illegible]	47.?	NNW?	4	-4			
[illegible]	51.8	NW6	4	-2			
[illegible]							
[illegible]							
[illegible]							
[illegible]							
[illegible]	52.2	WSW?	4	2			
Kem	43.8	ENE10	śnieg	-5			
Kijów	61.9	W?	deszcz	5			
Odesa	64.7	W?	2	7			
Sewastopol	61.?	S?	0	7			
[illegible]	64.3	NE?	2	-4			
[illegible]	57.8	N?	3	2			
[illegible]	58.4	cisza	1	-2			
[illegible]							
[illegible]							
Innsbruck							
Klagenfurt							
Praga	61.9	WSW?	4	3			
[illegible]							
[illegible]							
[illegible]							
[illegible]	63.?	[illegible]	[illegible]	[illegible]			
Budapest							
[illegible]							
Szeged							
[illegible]	63.6	[illegible]	4	5			
[illegible]	65.0	W?	deszcz	5			
Lizbona	64.8	[illegible]	4	11			
[illegible]	63.?	[illegible]	1	8			
Firenze	62.?	NW?	4	10			
Ancona	61.4	SSW?	3	12			
Roma	65.4	S6	[illegible]	11			
Taranto	56.8	S?	3	12			
Livorno	62.6	NNW?	4	11			
Wenecja	63.2	SE?	4	9			
[illegible]	53.6	ENE?	4	9			
Belgrad	54.6	S2	0	8			
Sarajewo	60.2	SSE?	0	7			
Sofja							
Konstantynopol							
[illegible]							
[illegible]							
[illegible]	64.0	SSW?	4	13			
Alger	63.0	WNW?	0	15			
Sonnblick (3106)							
Zugspitze (2964)							
Säntis (2500)							

49

Spostrzeżenia pilotowe.

Stacja	[illegible]	[illegible]	[illegible]	[illegible]	[illegible]	3000	3500	[illegible]	3500	4000	4500	5000	Kierunek	[illegible]	Uwagi
[illegible]															

Wydawnictwo Państwowego Instytutu Meteorologicznego w Warszawie

Edition du matin [7 h. G.M.T.] 19. II. 25 - № 50 a.

Warszawa. [illegible] *19. II. Czwartek* [illegible] *№ 50 a*

Przewidywany przebieg pogody [illegible]: *Na północy przejściowy wzrost zachmurzenia i drobne deszcze, pozatem dość pogodnie i ciepło, w nocy przymrozki, słabe wiatry południowo - zachodnie. —*

Wydano dnia 19. II. 1925 r. o godz. 14. 30 m.

Spostrzeżenia meteorologiczne z dnia dzisiejszego rano [illegible] N° [illegible]

	Stacja	Ciśnienie 700mm.	Wiatr	Zachmurzenie	Temp. °C.	Opady mm.	Temp. Max	Temp. Min
Polska	[illegible]	57.[illegible]	SW5	2	2	1	-	1
	Pińsk	61.3	NSW2	1	-1	0	-	-2
	Białystok	58.5	S4	1	1	0	9	1
	Brześć n/B	60.[illegible]	SW4	2	0	0	10	-2
	[illegible]							
	Warszawa	55.[illegible]	NSW2	2	1	0	9	0
	Łódź							
	[illegible]	60.5	NE3	1	2	0	9	0
	Zamość	61.8	S[illegible]	4	2	0	13	-1
	[illegible]	56.[illegible]	SW[illegible]	4	1	1	3	2
	Zakopane	63.3	SW2	4	-2	0	7	-4
	Kraków	61.8	W2	4	-1	0	10	-1
	[illegible]							
	Poznań	55.0	NW3	4	1	6.3	9	0
	Toruń	57.[illegible]	SW2	3	1	0	-	-
	Bydgoszcz	56.9	SW4	3	1	0	8	1
	[illegible]							
	[illegible]							
	[illegible]							
	[illegible]							
	[illegible]	55.5	[illegible]	mgła	2	0	7	1
Anglja	Lerwick	57.2	NE1	4	4	1		
	Stornoway	57.[illegible]	[illegible]	2	1	—		
	Aberdeen	57.4	NW3	4	3	0		
	Holy-Head	59.0	NW2	2	6	0.1		
	Valentia	[illegible]	N2	4	6	—		
	Scilly	[illegible]	NNW2	2	6	2		
	Yarmouth	[illegible]	W4	2	1	1		
	[illegible]	53.2	[illegible]	4	2	0		
	[illegible]	57.8	NW3	2	5	0.6		
	[illegible]	[illegible]	[illegible]	2	3	9		
Francja	[illegible]	[illegible]	W2	3	3	0		
	[illegible]	[illegible]	NW2	4	3	—		
	Paris	[illegible]	[illegible]	mgła	3	1		
	Dijon	[illegible]	[illegible]	1	2	—		
	Bordeaux	[illegible]	cisza	4	3	—		
	Clermont	[illegible]	[illegible]	2	1	0		
	Montpellier	[illegible]	cisza	1	1	—		
	Perpignan	[illegible]	S1	3	2	—		
	Strasbourg	60.6	NNW4	3	2	0		
Bel.	Bruxelles	61.8	[illegible]	4	2	0		
Niemcy	[illegible]	54.0	N5	4	5	0		
	Borkum	53.8	SW5	deszcz	5	1		
	Hamburg	53.0	[illegible]	4	4	ślad		
	Swinemünde	[illegible]	[illegible]	deszcz	3	0.3		
	Berlin	[illegible]	[illegible]	4	0	0		
	Dresden	[illegible]	[illegible]	4	3	0		
	Breslau	[illegible]	[illegible]	2	3	—		
	Frankfurt a/M	[illegible]	[illegible]	3	3	0.4		
	München	[illegible]	[illegible]	4	4	0		
	[illegible]	[illegible]	[illegible]	4	4	0		
[illegible]	[illegible]	[illegible]	[illegible]	1	0	0		
	[illegible]	[illegible]	[illegible]	1	-1	0		
	[illegible]	[illegible]	[illegible]	2	2	0		
Dania	[illegible]	[illegible]	S[illegible]	deszcz	3	2		
	Skagen	[illegible]	NE[illegible]	——	2	2		
	Hanstholm	[illegible]	ENE3	3	2	0		
	Blaavandshuk	58.5	[illegible]	3	3	1		
	[illegible]	[illegible]	SE[illegible]	burza	3	ślad		

	Stacja	Ciśnienie 700mm.	Wiatr	Zachmurzenie	Temp. °C	Opady mm	Tem. Max
Szwecja	Stockholm	52.1	NNE5	śnieg	-2	4	
	Hernösand	54.1	NW6	3	-5	0.1	
	Haparanda	54.[illegible]	NE	4	-5	0	
	Wisby	51.8	NNW2	4	2	0.4	
	Karlstad	54.[illegible]	N2	śnieg	-5	2	
	Storlien	55.[illegible]	cisza	mgła	-15	0	
	Jönköping	[illegible]	S[illegible]	——	2	0.5	
Norwegja	Andenes	57.5	[illegible]	2	-6	0	
	Bronnö	58.2	cisza	0	[illegible]	0	
	Vaaldersund	58.[illegible]	E[illegible]	0	-4	6	
	Skudenes	51.5	[illegible]	4	0	0	
Finlandja	Helsinki						
	Sortavala	53.3	W6	4	-2	0	
	Kuopio	52.8	NNW6	śnieg	-7	16	
	Wasa	52.[illegible]	[illegible]	[illegible]	-5	0.1	
	Sodankylä	[illegible]	[illegible]	[illegible]	-8	1	
Łotwa	[illegible]	[illegible]	[illegible]	deszcz	3	—	
	[illegible]	51.[illegible]	[illegible]	——	3	—	
	[illegible]	[illegible]	[illegible]	4	1	—	
Rosja	Petrograd	[illegible]	N[illegible]	4	0	—	
	Moskwa	5[illegible]	SW6	śnieg	1	—	
	[illegible]	60.1	cisza	mgła	2	—	
	[illegible]	58.[illegible]	——	śnieg	0	—	
	[illegible]	63.5	SSW2	0	1	—	
	Jan Mayen	[illegible]	NE4	2	-4	0	
	Thorshavn	59.5	NNW3	3	3	1	
	Seydisfjord	[illegible]	cisza	1	-3	—	
Austrja	Wien	[illegible]	W2	4	1	—	
	Feldkirch						
	Innsbruck						
	Klagenfurt						
Czechosłowacja	Praha	55.0	SW6	2	1	ślad	
	Eger (Cheb)						
	Olomauc						
	Stara Dala						
	Koszyce						
Węgry	Budapest						
	Szombathely						
	Szeged						
Hiszp.	Madrid	[illegible]	[illegible]	4	3	—	
	Coruna	[illegible]	cisza	0	5	—	
	[illegible]	[illegible]	NE[illegible]	4	7	—	
Włochy	Genova	50.0	NE8	4	5	7	
	Firenze	[illegible]	[illegible]	deszcz	8	23	
	[illegible]	[illegible]	NE[illegible]	4	7	15	
	Roma	[illegible]	S[illegible]	3	[illegible]	[illegible]	
	Napoli	[illegible]	S[illegible]	1	[illegible]		
	[illegible]	[illegible]	[illegible]	1	[illegible]		
	[illegible]	[illegible]	cisza	deszcz	7	[illegible]	
	Palermo	[illegible]	NE[illegible]	4	8	[illegible]	
Bałkany	Beograd	[illegible]	S[illegible]	4	5	0	
	Bucuresti	[illegible]	N1	mgła	3	0	
	Sofia	[illegible]	[illegible]	4	0	—	
	Konstantynopol						
	Athenes						
	[illegible]	[illegible]	[illegible]	4	14		
Afryka	Tunis	[illegible]	W2	0	9		
	Alger	[illegible]	[illegible]	0	10		
Stacje górskie	Sonnblick (3107)						
	Zugspitze (2964)						
	Säntis (2500)						

Spostrzeżenia pilotowe.

Stacja	[illegible]	[illegible]	500	1000	1500	2000	2500	3000	3500	4000	4500	5000	Granica dolna chmur	Rodzaj chmur	Uwagi
Warszawa	[illegible]	[illegible]	[illegible]	[illegible]	[illegible]	[illegible]	[illegible]	W[illegible]			—	—	—	—	——
Kraków	[illegible]	[illegible]	[illegible]	[illegible]	[illegible]	[illegible]	—	—			—	—	—	—	——

Według stan. atmosfery w dniu 15.6.25 r. [illegible]
[illegible] nad [illegible] Półwyspu [illegible]
wysokie nad Europą południową [illegible]
z wyjątkiem zachodu i [illegible]

Wydawnictwo Państwowego Instytutu Meteorologicznego w Warszawie

Édition du soir [18 h. G. M. T.]. 19. II. 25. N° 50 b.

Warszawa. Izobary 19. II. Czwartek 18 h. 50 b.

Przewidywany przebieg pogody w ciągu doby następnej

Wydano dnia .... 1925 r. o godz. ...

Spostrzeżenia meteorologiczne z dnia dzisiejszego rano 19.II.23 r. Nº 50b

Stacja	Ciśnienie 700mm	Wiatr	Zachmurzenie	Temp. °C	Opady mm	Temp. Max	Temp. Min
[illegible]	59.8	SW4	deszcz	3			
[illegible]	55.0	[illegible]	3	-0			
[illegible]	55.3	S4	3	2			
[illegible]	57.6	SW4	0	1			
[illegible]							
[illegible]	56.8	SW1	1	4			
[illegible]	57.5	SW4	4	4			
[illegible]							
[illegible]	60.7	SW4	4	3			
[illegible]							
[illegible]	59.9	SSW3	4	5			
[illegible]	56.3	SW3	4	4			
[illegible]	61.5	[illegible]	deszcz	4			
[illegible]	61.2	NNW[illegible]	2	4			
[illegible]	62.3	NE[illegible]	2	3			
[illegible]	61.3	NW3	deszcz grad	4			
[illegible]	61.1	NNE3	2	6			
…gdan	59.0	NNW4	4	3			
[illegible]	63.8	NNW10	3	7			
[illegible]	58.5	NNW4	1	3			
[illegible]	59.6	NNW[illegible]	2	5			
…ait	57.[illegible]	cisza	4	7			
…rdam	59.[illegible]	—"—	4	3			
[illegible]	59.0	NW3	3	5			
[illegible]	59.2	cisza	2	5			
[illegible]	65.3	W3	1	7			
[illegible]	66.9	W2	2	2			
…rritz	63.8	S4	deszcz	6			
…nes	61.0	WNW6	2	5			
[illegible]	59.5	SSW4	4	5			
…elles	57.9	W4	deszcz	3			
…ingen	56.3	NW[illegible]	4	3			
[illegible]	55.7	NW4	deszcz	4			
[illegible]	55.[illegible]	WNW[illegible]	2	4			
[illegible]	59.1	WSW6	4	4			
…in	55.9	SW10	4	6			
…den	57.6	SW2	4	3			
[illegible]	57.4	SW4	1	3			
[illegible]	57.0	WSW[illegible]	0	4			
…berg	56.[illegible]	SW4	4	5			
…ajpeda	56.3	W6	deszcz	4			
[illegible]	65.8	SW4	2	6			
[illegible]	61.1	W1	1	3			
[illegible]	58.9	[illegible]	1	5			
[illegible]	58.4	NNE6	4	3			
[illegible]	55.7	ENE6	4	-1			
[illegible]	55.6	NE10	3	-0			
[illegible]	54.9	NE2	4	3			
[illegible]	55.9	WNW2	4	3			

Stacja	Ciśnienie 700mm	Wiatr	Zachmurzenie	Temp °C	Opady mm	Temp Max	Temp Min
[illegible]	57.8	NNE4	4	-3			
Hernösand	57.8	N8	0	-5			
Haparanda	57.3	N4	0	-11			
Wisby	51.9	NE6	deszcz	1			
[illegible]	58.1	NE4	3	-4			
[illegible]	64.0	cisza	1	-20			
[illegible]	55.5	NNE14	4	-3			
[illegible]	58.5	N6	2	0			
[illegible]	60.8	E2	1	-4			
[illegible]	61.7	SE6	1	-5			
Utsire	58.6	E2	1	1			
Helsinki	52.9	NE4	śnieg	-3			
Sortavala	51.8	WNW6	4	-3			
Kuopio							
Vasa							
Sodankylä							
[illegible]	52.9	NE6	śnieg	-3			
[illegible]	51.6	ESE1	—"—	0			
[illegible]	52.1	NE3	4	0			
Sewastopol	63.0	SSE4	0	8			
Kazań	64.0	SSW6	4	1			
Wołogda	52.4	SSW3	śnieg	0			
Kijów	59.2	SE1	4	7			
Odesa	53.0	SE10	4	6			
Jan Mayen	64.1	NE2	śnieg	-3			
[illegible]	61.5	cisza	4	2			
[illegible]	62.8	—"—	0	-0			
[illegible]	58.0	SW6	4	-3			
[illegible]							
Innsbruck							
[illegible]							
[illegible]	59.0	WSW6	0	4			
[illegible]							
[illegible]							
[illegible]							
[illegible]	61.0	cisza	4	4			
Bukareszt							
[illegible]							
[illegible]							
[illegible]	63.0	NE1	4	6			
[illegible]	66.0	NE6	4	10			
Lisbona	62.0	NNW6	4	11			
[illegible]	59.3	NNE2	mgła	7			
[illegible]	58.1	S2	4	10			
[illegible]	59.5	cisza	4	8			
[illegible]	55.7	SSE6	3	11			
Livorno	57.[illegible]	NE2	4	10			
Messina	62.0	S3	1	13			
Ancona	59.7	W4	mgła	10			
[illegible]	65.7	cisza	4	7			
[illegible]	60.7	—"—	1	9			
[illegible]							
[illegible]							
Konstantynopol							
[illegible]							
[illegible]							
[illegible]	60.0	E2	0	13			
Bizerta	61.0	cisza	0	12			
[illegible]							
[illegible]							
[illegible]							

Spostrzeżenia pilotowe.

Stacja	[illegible]	[illegible]	[illegible]	1000	1500	2000	2500	3000	3500	4000	4500	5000	[illegible]	[illegible]	Uwagi

Wydawnictwo Państwowego Instytutu Meteorologicznego w Warszawie

Édition du matin [7h. G.M.T.]. 20.II.25. N°51a.

Warszawa. Mapa pogody z dnia 20.II. Piątek *1925 r. 7 rano. Rocznik VI. N* 51a

Przewidywany przebieg pogody w ciągu dnia następnego: Chłodniej, zachmurzenie zmienne, miejscami przejściowe opady, na północy możliwy śnieg, umiarkowane wiatry północne na Pomorzu, południowo-zachodnie na południu.–

W. N.

Wydano dnia 20.II. *1925 r. o godz.* 11h

Spostrzeżenia meteorologiczne z dnia dzisiejszego rano 20 II 25 r. № 51a

Stacja	Ciśnienie 700 mm	Wiatr	Zachmurzenie	Temp. °C	Opady mm	Temp. Max	Temp. Min
Wilno-cantes	53.1	SSW4	krupy	1	0	6	1
Pińsk	57.3	SW4	0	-1	0	—	-3
Białystok	54.3	SW6	4	1	0	7	1
Brześć n/B	56.4	SW4	3	0	0	10	-2
Kowerce							
[illegible]	56.3	SW4	3	1	1	9	1
[illegible]	57.2	SW2	4	1	0	8	0
[illegible]	58.8	S2	opary	1	0	9	-1
Lwów	53.6	WSW2	1	1	0	6	-1
Wilno-dyż.	52.7	SW4	śnieg	1	0.1	6	0
[illegible]	60.0	cisza	3	-2	0	4	-5
[illegible]	59.0	WNW2	2	0	0	10	-2
[illegible]							
[illegible]	56.5	WSW6	4	2	6	7	2
Toruń							
Bydgoszcz	57.4	W4	mgła	3	0	7	3
Chojnice							
[illegible]							
Hel							
Puck							
Gdańsk	53.0	WNW6	4	2	2	8	1
Lerwick	60.2	cisza	1	1	0		
Croydon	60.6	NW2	4	2	0		
Aberdeen	61.4	SW2	1	0	1		
Holy-Head	61.7	cisza	1	2	0		
Valentia	60.9	ENE2	4	2	0		
[illegible]	63.3	N6	2	5	2		
Yarmouth	59.7	WNW4	1	1	2		
[illegible]	60.9	W4	2	2	2		
Helder	58.2	WNW4	4	3	—		
Vlissingen	58.0	W2	4	1	—		
Cherbourg	59.5	NW2	1	3	0		
Brest	68.3	cisza	2	4	—		
Bordeaux	58.8	SE2	0	2	—		
Toulouse	61.3	S1	1	2	0		
[illegible]	59.9	WNW2	deszcz	3	5		
Tours	60.2	cisza	4	-1	—		
Biarritz	58.7	—"—	4	7	1		
Rennes	60.2	WNW2	4	-1	0		
Perpignan	60.5	NW2	0	4	0		
Bruxelles	—	SW4	mgła	0	—		
Lingen	57.2	NW2	—"—	1	0	—	1
Hannover	57.1	W4	4	2	0	—	—
Hamburg	57.3	NE2	śnieg	-0	2	—	-0
Swinemünde	55.6	NW2	—"—	1	0.9	—	1
Berlin	56.4	W2	deszcz	4	0.6	—	3
Dresden	57.7	WSW6	krupy	2	4	—	1
[illegible]	57.7	WSW4	4	2	0	—	—
Frankfurt a/M.	58.5	SW4	4	2	0	—	2
München	59.7	SW2	4	-1	0	—	-4
Karlsruhe	58.8	WSW2	4	2	2	—	2
Genève							
Zürich	60.7	W1	śnieg	0	—		
Lugano	58.4	N1	4	2			
[illegible]	57.3	NNE8	śnieg	-2	0.3		
Skagen	60.2	NNE8	3	-2	0		
[illegible]	60.0	NE6	3	-1	0		
Blaavandshuk	60.0	ENE4	1	-4	0.2		
Hammershus	55.6	NNE10	śnieg	-1	2		

Stacja	Ciśnienie 700 mm	Wiatr	Zachmurzenie	Temp. °C	Opady mm	Temp. Max	Temp. Min
[illegible]	57.5	N6	śnieg	-5	0.5	—	-6
[illegible]	59.5	N2	1	-11	0	—	—
[illegible]	57.1	cisza	1	-13	0	—	[illegible]
[illegible]	55.8	NE8	3	-1	ślad	—	[illegible]
[illegible]	60.7	NE2	3	-5	0	—	-6
[illegible]	64.6	cisza	0	-23	0	—	[illegible]
[illegible]	59.4	NE12	4	-4	0	—	[illegible]
[illegible]	56.6	NE8	3	-1	4		
[illegible]	57.8	SSW8	śnieg	-2	ślad		
Valdersund	60.1	E4	1	-5	0		
Utsire	61.4	SE4	1	-0	0		
[illegible]	54.3	NNE6	1	-2	0	—	-6
[illegible]	53.6	N4	4	-8	0	—	-9
[illegible]							
[illegible]	58.1	NE1	1	-9	0.2		
[illegible]							
Riga	55.3	N10	deszcz	1	5	—	0
Libawa	52.0	NNE8	krupy	-1	0.4	—	-1
Mitawa	51.0	SW6	4	1	0.2	—	-1
[illegible]	54.2	SSW4	4	1	—		
[illegible]	55.6	SSW6	4	1	—		
Kijów	57.9	NW4	deszcz	2	—		
Sewastopol	51.3	SSE6	4	9	—		
Archangielsk	53.3	cisza	0	-10	—		
[illegible]	53.0	NNE4	2	-5	—		
Reykjawik	42.0	SE10	4	5	—		
Seydisfiord	59.5	NE10	deszcz	4	—		
[illegible]	53.1	cisza	—"—	—			
[illegible]							
[illegible]							
[illegible]							
[illegible]	59.0	SW2	4	1			
[illegible]							
[illegible]							
[illegible]							
[illegible]	58.7	N2	4	3	5		
[illegible]	58.3	NW4	4	1	2		
[illegible]	58.0	N4	mgła	6	8		
[illegible]	64.0	cisza	0	-1	—		
Barcelona	60.0	N4	2	7			
Valladolid	66.0	cisza	4	-3	—		
Ancona	57.5	NNW4	4	7	4		
[illegible]	58.2	S1	3	7	8		
Livorno	58.0	E4	2	7	5		
[illegible]	58.4	SW6	3	10	4		
Messina	60.5	cisza	1	12	2		
[illegible]	60.3	E4	3	10	0		
[illegible]	[illegible]	N2	4	6	0		
[illegible]	[illegible]	cisza	mgła	1	—		
[illegible]							
[illegible]							
Sarajewo	57.6	cisza	4	7	—		
[illegible]							
[illegible]	61.0	cisza	2	12	—		
Sonnblick (3105)							

[illegible]	[illegible]	[illegible]	[illegible]	[illegible]	[illegible]	[illegible]	[illegible]	[illegible]	[illegible]	[illegible]	4500	5000	[illegible]	[illegible]	Uwagi
[illegible]	7.20	SW1	W15	W15	—	—	—	—	—	—	—	—	—	—	
[illegible]	8.00	WNW2	W5	W4	WSW3	W4	—	NW15	—	—	—	—	—	—	

Ogólny stan atmosfery w dniu 20.II.25 r. № 51a.
Wysokie ciśnienie nad Anglją i Skandynawją oraz nad Rosją połud-niowo-wschodnią; niskie nad Litwą, Łotwą, Estonją i Rosją północną. W Polsce zachodniej i północnej pochmurno, na wschodzie pogodnie, w pozosta-łych częściach kraju chmurno, temperatury w granicach od -1° do +3°.

Wydawnictwo Państwowego Instytutu Meteorologicznego w Warszawie

Édition du soir [18h. G.M.T.] 20.II.25r. N: 51b.

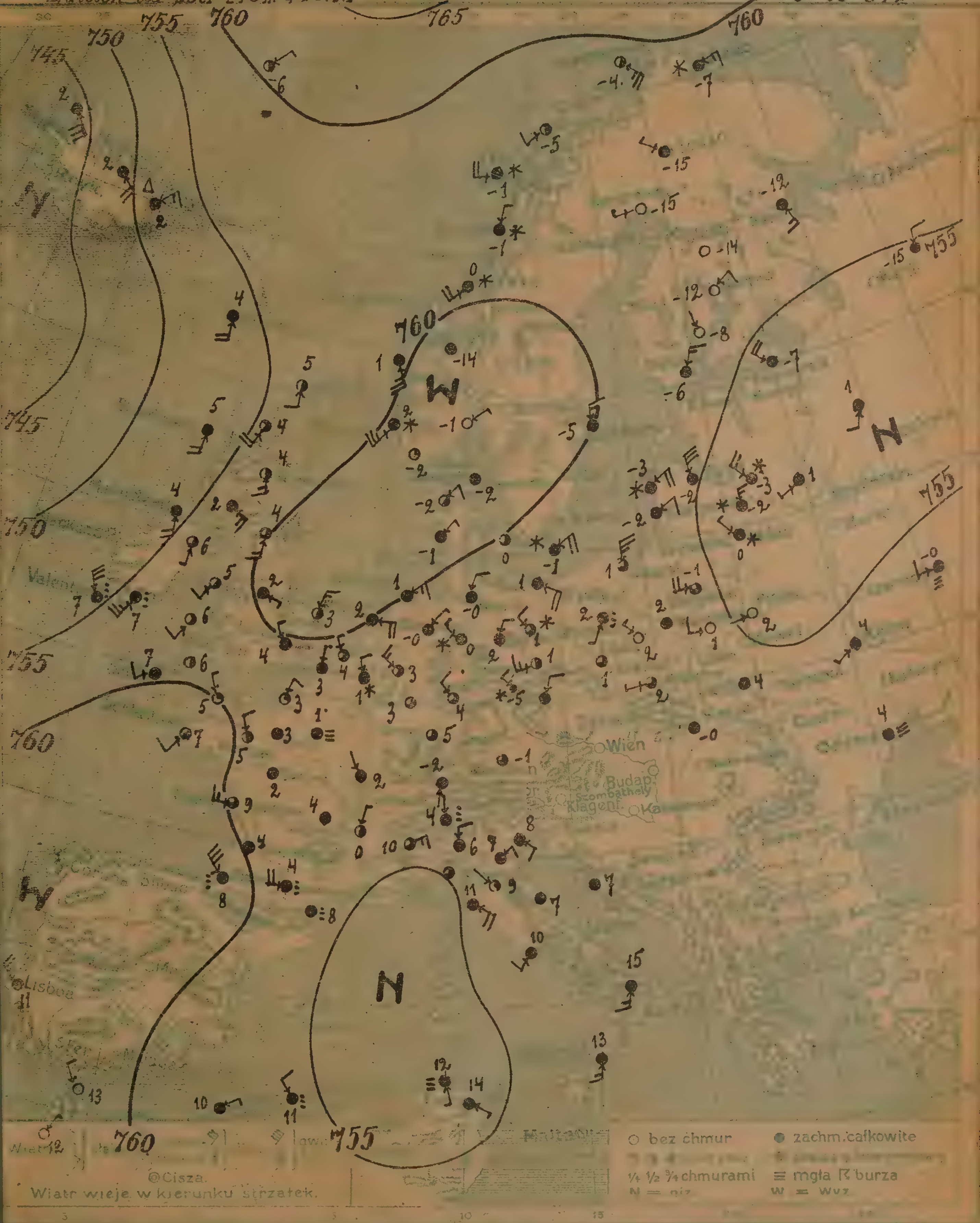

Warszawa **Izobary** 20. II. Piątek 18 h. 51b.

Wydano dnia ... 1925 r. o godz. ...

Spostrzeżenia meteorologiczne ... [illegible] Nr 212

Stacja	Ciśnienie 700mm+	Wiatr	Zachmurzenie	Temp. °C	Opady mm	Temp. Max	Min
Wilno - cisza	[illegible]	[illegible]	[illegible]	3	0	3	
[illegible]	[illegible]	[illegible]	0	2	ślad	-	
[illegible]	[illegible]	[illegible]	4	-1	0	4	
[illegible]	[illegible]	[illegible]	[illegible]	1	0	7	
[illegible]							
[illegible]	[illegible]	[illegible]	[illegible]	2	0	5	
[illegible]	[illegible]	[illegible]	[illegible]	1	6	7	
[illegible]							
[illegible]	[illegible]	[illegible]	[illegible]	4	0	8	
[illegible]							
[illegible]	[illegible]	[illegible]	3	2	0	7	
[illegible]							
Poznań	[illegible]	[illegible]	deszcz	2	1	5	
Toruń							
Bydgoszcz							
Chojnice							
[illegible]							
[illegible]							
Puck							
Gdańsk	[illegible]	[illegible]	[illegible]	1	0.2	4	
Lerwick	[illegible]	[illegible]	2	5	0.1		
Stornoway	[illegible]	[illegible]	4	5	0.1		
Aberdeen	[illegible]	[illegible]	2	4	0		
Holy Head	[illegible]	[illegible]	2	5	–		
Valentia	[illegible]	[illegible]	deszcz	7	7		
[illegible]	[illegible]	[illegible]	4	7	0		
Yarmouth	[illegible]	[illegible]	2	3	–		
Tynemouth	[illegible]	[illegible]	[illegible]	4	0		
[illegible]	[illegible]	[illegible]	4	2	–		
[illegible]	[illegible]	[illegible]	3	4	–		
[illegible]	[illegible]	[illegible]	4	3	0	–	
[illegible]	[illegible]	[illegible]	2	7	0	10	
[illegible]	[illegible]	[illegible]	mgła	1	0	9	
[illegible]	[illegible]	[illegible]	[illegible]	2	2	7	
[illegible]	[illegible]	[illegible]	3	9	1	–	
[illegible]	[illegible]	[illegible]	1	4	0	7	
Biarritz	63	[illegible]	deszcz	8	17	–	
Rennes	[illegible]	[illegible]	8	5	0	8	
Strasbourg	[illegible]	[illegible]	3	5	1	8	
Bruxelles	[illegible]	[illegible]	śnieg	1	–	–	
[illegible]	[illegible]	[illegible]	–	0	4	4	
Borkum	[illegible]	[illegible]	4	1	0.1	–	
[illegible]	[illegible]	[illegible]	4	-0	2	3	
Swinemünde	[illegible]	[illegible]	4	1	2	3	
Berlin	[illegible]	[illegible]	śnieg	1	ślad	5	
Dresden	[illegible]	[illegible]	2	1	3	4	
Breslau	[illegible]	[illegible]	3	1	ślad	7	
Frankfurt a/M.	[illegible]	[illegible]	1	4	0	6	
München	[illegible]	[illegible]	3	-1	0	5	
[illegible]	[illegible]	[illegible]	4	-2	3	6	
[illegible]							
[illegible]	[illegible]	[illegible]	4	-2	–	–	
[illegible]	[illegible]	[illegible]	deszcz	4	–	–	
[illegible]	[illegible]	[illegible]	3	0	ślad	7	
Skagen	[illegible]	[illegible]	4	-2	0	8	
[illegible]	[illegible]	[illegible]	3	-2	0	–	
[illegible]	[illegible]	[illegible]	4	-1	0	–	
[illegible]	[illegible]	[illegible]	śnieg	-1	3	–	

Stacja	Ciśnienie 700mm+	Wiatr	Zachmurzenie	Temp. °C	Opady mm	Temp. Max	Min
[illegible]	60.4	NE	4	-5	–		
[illegible]							
[illegible]	57.1	NE	0	15	–		
[illegible]							
[illegible]							
Storlien							
[illegible]							
[illegible]	53.5	[illegible]	8	-5	0.5		
[illegible]	57.8	[illegible]	śnieg	-1	1		
[illegible]	57.2	[illegible]	–	0	1		
[illegible]	[illegible]	[illegible]	–	2	ślad		
Helsinki	[illegible]	[illegible]	4	-5	–	[illegible]	
Sortavala							
[illegible]	[illegible]	[illegible]	0	-12	0	5	
[illegible]	57.3	cisza	0	-14	0	-7	
[illegible]	[illegible]	[illegible]	4	-15	ślad	-12	
[illegible]	[illegible]	[illegible]	4	-2	1	5	
[illegible]	[illegible]	NE	śnieg	-3	0.2	-1	
[illegible]	[illegible]	[illegible]	–	-3	5	1	
[illegible]	52.8	[illegible]	1	-7	–	–	
Jarosław	[illegible]	[illegible]	4	1	–	–	
Kijów	[illegible]	[illegible]	0	4	–	–	
Odesa	56.9	cisza	mgła	4	–	–	
Kem	57.2	SSE 6	4	-12	–	–	
[illegible]	51.6	NE 2	2	-6	0	–	
[illegible]	53.6	SE	4	4	–	–	
[illegible]	[illegible]	NE 5	krupy	2	–	–	
[illegible]							
[illegible]							
[illegible]							
[illegible]							
[illegible]	[illegible]	[illegible]	4	[illegible]	[illegible]		
[illegible]							
[illegible]							
[illegible]							
[illegible]	[illegible]	cisza	4	[illegible]			
[illegible]							
[illegible]							
[illegible]							
[illegible]	[illegible]	NW	4	11	–		
[illegible]							
[illegible]							
[illegible]	55.5	cisza	3	–	0	–	
[illegible]	55.2	NW	1	9	0	12	
Livorno	[illegible]	SE	4	11	0	–	
[illegible]	[illegible]	SW	4	10	0	15	
Messina	59.2	S	4	13	0	–	
Taranto	58.2	SSW	4	15	0	–	
Venezia	56.7	SE 4	4	8	0	–	
[illegible]	[illegible]	cisza	4	7	0	–	
[illegible]							
[illegible]							
[illegible]							
[illegible]							
[illegible]							
[illegible]							
[illegible]	55.0	ESE 2	4	14	–		
[illegible]	56.0	NW	deszcz	11	–		
[illegible]							
[illegible]							
[illegible]							
[illegible]	[illegible]	NW 4	śnieg	-5	1	-2	

Spostrzeżenia pilotowe.

Stacja	[illegible]	[illegible]	[illegible]	[illegible]	[illegible]	[illegible]	2500	3000	3500	4000	4500	5000	[illegible]	[illegible]	Uwagi

Wydawnictwo Państwowego Instytutu Meteorologicznego w Warszawie

Édition du matin [7 h. G. M. T.] — 21. II. 25 N: 52a

Warszawa. Mapa pogody z dnia 21. II. Sobota 1925 r. 7 rano. Rocznik II Nr 52a

Przewidywany przebieg pogody w ciągu doby następnej: rano lekki mróz, zachmurzenie dość duże, miejscami [zwłaszcza na południu kraju] jeszcze śnieg, wiatry z kierunków północno-wschodnich i wschodnich.—

Wydano dnia 21. II. 1925 r. o godz. 11 h

Spostrzeżenia meteorologiczne z dnia dzisiejszego rano 21. II. 25r. N°.

	Stacja	Ciśnienie 700 mm	Wiatr	Zachmurzenie	Temp. °C.	Opady mm.	Temp. Max	Temp. Min
Polska	Wilno-[illegible]	59.9	NNE6	śnieg	-5	4	—	-6
	Pińsk	58.9	NW1	0	-2	ślad	—	-3
	Białystok	58.7	W4	1	-5	0	—	-5
	Brześć n. B.	59.2	NNE4	1	-3	0	—	-4
	[illegible]							
	Warszawa	60.2	E4	śnieg	-3	0.4	—	-3
	Łódź	59.0	NE2	4	-2	1	—	-2
	Lublin	59.1	NW2	4	-1	0	6	-2
	[illegible]	60.7	W2	0	-2	1	—	-2
	[illegible]							
	Zakopane	60.6	cisza	0	-5	0	5	-7
	[illegible]	59.2	NNW2	mgła	-1	0	—	-3
	[illegible]							
	[illegible]	61.3	ENE8	4	-2	0.1	—	-2
	[illegible]							
	[illegible]	59.9	N4	3	-2	0	5	-2
	[illegible]							
	[illegible]							
	[illegible]							
	[illegible]							
	[illegible]	60.7	NNE6	4	-1	ślad		-2
Anglja	[illegible]	54.4	SSE2	4	3	3		
	[illegible]	50.9	S2	deszcz	2	11		
	Aberdeen	56.0	S6	4	3	0		
	Holyhead	54.6	SSE8	deszcz	5	ślad		
	Valentia	58.6	NW10	—"—	4	1		
	[illegible]	53.1	NW18	3	5	—		
	[illegible]	59.4	SE4	4	4	3		
	Tynemouth	57.5	SSW4	2	1	0		
	[illegible]							
	[illegible]							
Francja	Calais	57.7	E4	mgła	1	0	—	—
	Le Havre	57.4	S2	4	1	0	—	—
	Paris	58.2	SSE2	mgła	-0	0	—	-0
	[illegible]	58.0	cisza	4	-0	0	—	-3
	Rochefort	57.3	ESE4	2	-1	0	—	—
	Clermont	58.3	cisza	4	-5	0	—	-5
	Perpignan	56.6	NW4	1	4	ślad	—	4
	[illegible]	57.1	ESE2	2	-1	0	—	-2
	Nancy	59.1	cisza	mgła	-5	0	—	—
	[illegible]	58.0	—"—	—"—	1	—		
Niemcy	Hannover	59.1	NNE4	śnieg	-1	0	—	-2
	[illegible]	59.6	E2	4	0	0	—	—
	Hamburg	59.9	E2	4	-1	0	—	-2
	Swinemünde	60.2	SE2	2	-2	0	—	-3
	[illegible]	59.6	NE4	4	-0	ślad	—	-0
	Dresden	58.6	NNE2	mgła	0	0.2	—	-0
	Breslau	58.7	NNW4	—"—	0	2	—	-1
	[illegible]	58.2	SW2	śnieg	1	3	—	1
	[illegible]	58.7	cisza	mgła	-1	0.1	—	-2
	Klaipeda	61.7	E4	3	-5	0		
Szwajc.	Geneve							
	Zürich	58.7	NE1	4	0	—		
	[illegible]	56.7	N1	0	0	—		
Dania	[illegible]	61.3	ESE6	3	-2	0		
	[illegible]	60.7	SW2	1	-5	0		
	[illegible]	60.9	SE2	3	-4	0		
	[illegible]	61.9	E4	2	-5	0		
	[illegible]	61.9	NNE4	1	-3	0.1		

	Stacja	Ciśnienie 700 mm	Wiatr	Zachmurzenie	Temp °C	Opady mm	Temp. Max	Temp. Min
Szwecja	Stockholm	59.8	W2	4	-8	0	—	-9
	Stensele	61.6	cisza	3	-21	0	—	-20
	Haparanda	60.3	N4	1	-17	0	—	-17
	Wisby	61.8	NW6	2	-2	0	—	
	Karlstad	61.5	cisza	0	-10	0	—	-10
	Storlien	58.1	—"—	4	-7	2	—	-8
	Jönköping	62.6	SSE2	0	-9	0	—	-9
Norwegja	Aalesnes	57.6	S6	4	-4	4		
	Bronnö	57.5	E6	4	-5	ślad		
	Vardersund	57.6	SE4	śnieg	-1	—"—		
	Utsire	59.4	WSW6	1	2	2		
Finlandja	Helsinki							
	Kajaana	57.8	cisza	4	-12	5	—	-1.
	Kuopio	58.8	cisza	4	-12	2	—	-1.
	Waso	56.9	S2	4	-6	0.1	—	-7
	Sodankylä	62.8	NW2	4	-20	0.1	—	-2.
Estonja	Tallinn (Reval)							
	Dorpat							
	[illegible]							
Rosja	Petrograd	56.5	NW8	4	-9	3		
	Moskwa	51.5	SSW6	4	2	0		
	Kijów	56.4	NW6	deszcz	2	1		
	Odesa	55.8	SE6	2	4	0		
	Kem	60.3	SSE6	4	-15	1		
	[illegible]	63.1	E12	4	-2	0.1		
	[illegible]	48.9	SSE10	4	5	0		
	[illegible]	48.1	NE10	krupy	1	—		
Austrja	Wien	58.8	cisza	4	0	—		
	Feldkirch							
	Innsbruck							
	Klagenfurt							
Czechosłowacja	Praga	59.0	cisza	mgła	-1	—		
	[illegible]							
	[illegible]							
	[illegible]							
	[illegible]	59.0	NNE2	mgła	-1	—		
Węgry	Budapest	57.9	N2	mgła	1	ślad	7	0
	Szombathely	58.5	NE4	1	-1	0		
	Szeged	58.4	NW2	opary	3	3	9	
Hiszp. Portug.	Barcelona	57.0	WNW1	0	5	—		
	Coruna	62.0	N14	0	9	—		
	[illegible]	56.0	NW6	4	6	—		
Włochy	Zara	53.2	E2	4	6	0		
	Firenze	50.7	NE4	3	7	0	—	5
	Livorno	52.6	NE4	3	6	ślad		
	Roma	50.8	NE4	deszcz	7	8		6
	Ancona	53.6	WNW4	—"—	7	0.6		
	Messina	52.3	S4	4	14	—		
	Taranto	53.3	E8	4	14	0		
	Venezia	54.9	E8	2	6	0		
Bałkany	Belgrad	58.0	cisza	deszcz	4	—		
	Bucureşti	58.0	S2	4	5			
	Sofia							
	Konstantynopol							
	Ateny							
	[illegible]	49.0	SSE8	4	16	—		
	[illegible]	51.0	NNW6	4	11	—		
	Tanger	63.0	cisza	0	6	—		
Stacje górskie	[illegible]							
	[illegible] (960)	58.7	cisza	mgła	-1	0.1		
	[illegible] (1500)							
	Fichtelberg	50.7	WNW4	mgła	-5	ślad	—	

Spostrzeżenia pilotowe.

Stacja	[illegible]	[illegible]	[illegible]	[illegible]	1500	2000	2500	3000	3500	4000	4500	5000	Granica dolna chmur	Rodzaj chmur	Uwagi
Warszawa															
Kraków	8⁰⁰	NNW2	SSW2	WNW1	W2	W3	—	—	—	—	—	—	—	—	—

Ogólny stan atmosfery w dniu 21. II. 25r. N° 52ª

Wysokie ciśnienie nad Skandynawją środkową, Danją i środkową częścią Polski, niskie nad Finlandją i Rosją, Islandją i Anglją, Włochami i Austrją. W Polsce zmiennie, miejscami śnieg.

Wydawnictwo Państwowego Instytutu Meteorologicznego w Warszawie

Édition du soir [18h. G.M.T.]. 21.II.25. Nº 52 b.

Izobary

Warszawa. Mapa pogody z dnia 21.II. Sobota *18 h. Rocznik II Nr* 52 b

Przewidywany przebieg pogody w ciągu doby następnej

Wydano dnia ... 1925 r. o godz.

Spostrzeżenia meteorologiczne z dnia [illegible] : [illegible] N 332

Stacja	Ciśnienie	Wiatr	Zachmurzenie	Temp °C	Opady mm	Temp Max	Temp Min
[illegible]	54.6	NNE3	6	-2	4	-1	
[illegible]	53.4	NW4	9	-2	0	--	
[illegible]							
[illegible]	64.1	N1	śnieg	-1	0	1	
Warszawa	62.7	ENE1	6	-3	0.6	2	
Łódź	58.8	E2	[illegible]	-3	0	2	
Lublin							
[illegible]	63.0	NE4	mgła	-2	0	3	
[illegible]	53.6	NE3	4	1	0	4	
Poznań	63.4	ESE4	2	-2	ślad	1	
Bydgoszcz							
Chojnice							
Gdańsk	63.0	E4	2	-1	ślad	0	
[illegible]	53.7	S6	4	5	1		
[illegible]	55.0	NW4	3	3	ślad		
[illegible]	56.3	S4	deszcz	3	--"--		
[illegible]	56.3	ENE4	4	2	0		
[illegible]	62.4	NNW4	3	5	1		
[illegible]	59.1	NW4	3	7	2		
[illegible]	58.5	NNW4	3	9	0		
[illegible]	51.6	ESE4	3	3	0		
[illegible]	59.9	cisza	4	5	—		
Vlissingen	58.8	ENE2	4	7	—		
[illegible]	56.1	E3	3	1	0.1	8	
[illegible]	57.4	N3	3	7	—	8	
[illegible]	58.9	cisza	4	2	0	4	
[illegible]	53.3	--"--	mgła	2	0	1	
[illegible]	57.1	E1	4	5	0	1	
[illegible]	56.9	cisza	2	1	0	6	
[illegible]	53.1	mgła	4	2	3	-	
Rennes	57.2	SE4	4	5	0	7	
Strasbourg	59.6	NNW4	mgła	1	0	7	
Bruxelles	58.1	NE3	2	1	0	-	
[illegible]	59.5	E1	3	—	0	2	
[illegible]	60.5	ESE2	4	1	0.2	7	
[illegible]	61.0	ESE6	śnieg	1	0.1	2	
[illegible]	63.1	ESE2	1	-0	0	3	
Berlin	61.2	NE3	1	0	0.1	2	
Dresden	53.1	NE3	4	-0	3	0	
Breslau	60.7	ENE4	3	1	0	3	
[illegible]	58.2	NNE2	mgła	3	0.5	6	
[illegible]	58.5	cisza	4	1	ślad	3	
[illegible]	65.4	--"--	1	-4	0	2	
Genève	55.9	NNE4	3	4	0	5	
[illegible]	53.6	N4	2	0	0	6	
[illegible]	53.3	N1	0	3	0	8	
[illegible]	63.6	ENE?	1	-1	0	—	
[illegible]	62.3	SW2	1	-1	0	—	
[illegible]	61.7	SSE1	3	-1	0	—	
Blaavandshuk	61.9	E2	1	-3	0	—	
[illegible]	63.1	N2	2	-3	0		

Stacja	Ciśnienie	Wiatr	Zachmurzenie	Temp °C	Opady mm	Temp Max	Temp Min
[illegible]	63.3	cisza	6	-5	0	-3	
[illegible]	61.8	--"--	1	12	0	—	
[illegible]	[illegible]	N?	3	-15	0	-13	
[illegible]	63.3	[illegible]	0	2	0	—	
[illegible]	57.1	cisza	4	-2	0	-1	
[illegible]	63.1	--"--	2	-15	0	-7	
[illegible]	63.7	ENE	0	-4	0	-2	
[illegible]	57.8	SW6	śnieg	-5	ślad	—	
[illegible]	59.8	E2	--"--	-2	3	—	
[illegible]	58.4	SE4	1	-3	0	—	
[illegible]	61.0	SSW3	4	2	0	—	
[illegible]	61.?	SE4	śnieg	-4	0.4	-4	
[illegible]			—	—			
[illegible]							
[illegible]							
[illegible]							
Libawa	63.6	SW2	3	-1	0	0	
[illegible]	63.4	N4	1	-7	0	-6	
[illegible]	63.0	NNW4	0	-11	-		
[illegible]	58.5	NE6	0	-2	-		
[illegible]	53.8	NE5	1	5	-		
[illegible]	57.3	NNW1	4	13	-		
[illegible]	53.5	NW2	3	-20	-		
[illegible]	63.1	E1	2	-4	0		
[illegible]	50.6	S4	4	3	-		
[illegible]	52.6	NE5	śnieg	1	-		
[illegible]							
[illegible]							
[illegible]							
[illegible]							
[illegible]	59.8	E2	1	1	0	4	
[illegible]	59.1	ESE2	2	-1	0	4	
Oło[illegible]							
Sta[illegible]							
Ko[illegible]							
[illegible]							
[illegible]							
[illegible]							
[illegible]							
[illegible]							
[illegible]							
[illegible]	53.4	NNE4	1	4	-	-	
[illegible]	[illegible]	SE?	2	3	-	16	
[illegible]	[illegible]	E4	burza	7	0	—	
[illegible]	53.4	N1	--"--	2	35	7	
[illegible]	[illegible]	SSW2	--	13	0.3	—	
[illegible]	57.6	SE10	4	14	1	—	
[illegible]	52.0	N4	4	8	0	—	
[illegible]	53.3	N4	burza	5	0.5	16	

Spostrzeżenia aerologiczne

Stacja	[illegible]	[illegible]	[illegible]	[illegible]	[illegible]	[illegible]	[illegible]	[illegible]	[illegible]	[illegible]	[illegible]	[illegible]	[illegible]	Uwagi
Warszawa														

Wydawnictwo Państwowego Instytutu Meteorologicznego w Warszawie

Édition du matin [7h. G.M.T.] 22.II.25r. N°53a

Warszawa. Mapa ... 22.II. Niedziela ... 7 rano. Rocznik VI N53a

Przewidywany przebieg ...: Na południu kraju zachmurzenie duże (w górach możliwy śnieg); w pozostałych dzielnicach kraju dość pogodnie; w nocy i rano lekki mróz; słabe wiatry wschodnie.

S.K.

22.II

Spostrzeżenia meteorologiczne z dnia dzisiejszego rano 22.II.25r. Nº 53a

Stacja	Ciśnienie 700 mm	Wiatr	Zachmurzenie	Temp. °C	Opady mm	Temp. Max	Temp. Min
Wilno	[illegible]	cisza	0	-5	0	-3	-11
[illegible]							
[illegible]	60.5	ENE4	0	-9	0	-4	-9
[illegible]	63.5	E6	1	-5	0	1	-1
[illegible]							
[illegible]	65.1	E1	1	-4	0	2	-5
[illegible]	64.3	ENE4	3	-4	0	2	-5
[illegible]	63.7	NW4	1	-3	3	-1	-4
[illegible]	63.8	ESE6	śnieg	-1	0	3	-3
[illegible]	59.1	SSW2	0	-8	3	-5	-11
[illegible]	60.1	ENE9	4	-4	0	4	-4
[illegible]	61.2	NE8	4	-1	0	4	-1
[illegible]							
Poznań	64.4	ENE4		-5	0	1	-6
[illegible]							
[illegible]	66.2	cisza	2	5	0	1	-6
[illegible]							
[illegible]							
[illegible]							
[illegible]							
[illegible]	67.4	NE4	1	5	0	-1	-6
[illegible]	54.3	S1	4	3	5		
[illegible]	55.1	cisza	2	1	0		
[illegible]	57.3	cisza	1	1	1		
[illegible]	59.3	WNW5	1	4	0		
Valentia	58.2	SSE6	4	5	0		
Scilly	62.3	NW6	2	5	0		
[illegible]	61.0	WNW2	2	-2	0		
[illegible]	58.3	W2	2	[illegible]	1		
[illegible]							
[illegible]							
[illegible]	59.4	N		1	0	–	–
[illegible]	51.0	[illegible]	1	4	9	–	3
[illegible]	59.6	cisza	4	2	0	–	1
[illegible]	58.1	[illegible]	4	2	0	–	-3
[illegible]	55.5	E4	4	2	1		
[illegible]	59.1	cisza	4	-3	0		-7
[illegible]	56.3	[illegible]	3	4	0	–	4
[illegible]	59.8	[illegible]	0	-1	0.4	–	+1
[illegible]	58.0	NNW2	4	1	0	–	0
[illegible]	60.0	NE	4	-1	0		
[illegible]	60.5	SE	4	-1	0	–	2
[illegible]	60.0	[illegible]	śnieg	0	0		–
Karlsruhe	58.4	NNE9	4	-0	0.1	–	0
[illegible]	64.3	ENE8		-4	0		
[illegible]	51.3	E2	mgła	-1	0	–	1
[illegible]	59.0	ENE4	4	-1	–	–	–
Breslau							
Frankfurt a/M.	59.3	NNE9	2	0	0	–	0
[illegible]	[illegible]	NE4	śnieg	-1	–		
[illegible]							
[illegible]	58.[illegible]	NE4	śnieg	0			
[illegible]							
[illegible]	63.2	ESE6	2	0	0		
[illegible]	[illegible]	SSW2	1	3	0		
[illegible]	62.2	SE2	1	3	0		
[illegible]	63.[illegible]	S4	1	1	0		
[illegible]	64.3	S6	2	-1	ślad		

Kraj	Stacja	Ciśnienie 700 mm	Wiatr	Zachmurzenie	Temp. °C	Opady mm
Szwecja	Stockholm	65.7	W3W2	4	5	0
	Hernösand	62.8	SE6	śnieg	-4	0.3
	Haparanda	63.8	cisza	4	-17	0
	[illegible]	67.2	WNW4	0	-1	0
	[illegible]	65.5	W2	3	-3	0
	[illegible]	62.5	cisza	śnieg	-11	2
	[illegible]	66.9	SW4	0	-9	0
Norwegja	[illegible]	63.0	SW6	śnieg	-2	0
	[illegible]	56.8	NNE8	4	-5	1
	Valdersund	59.2	S6	śnieg	0	[illegible]
	[illegible]	61.1	S10	"	1	
Finlandja	Helsinki	65.2	NW4	"	-9	1
	Sortavala	—	—	"	-8	3
	Kuopio	64.6	NNW6	0	17	-
	Kajana	64.2	cisza	0	18	0
	[illegible]					
Łotwa	Tallinn (Rewel)	65.1	W6	śnieg	4	
	[illegible]					
	[illegible]					
Rosja	[illegible]	65.4	SSE6	4	-13	0
	[illegible]	66.8	NE4	4	-4	7
	Jarosław	64.4	NW8	0	-21	1
	Odesa	61.1	NE12	4	3	0
	Kem	65.4	SSW4	4	-30	0
	[illegible]	63.0	ENE4	1	-4	
	[illegible]	51.6	WSW4	4	0	1
	[illegible]	47.1	cisza	0	1	
Austrja	Wien	64.0	NNE4	4	5	–
	Feldkirch					
	Innsbruck					
	[illegible]					
Czechosłowacja	Praha	59.3	ENE4	4	-1	ślad
	Eger (Cheb)	57.6	NE2	4	-1	0
	[illegible]	58.2	NE8	4	1	[illegible]
	[illegible]					
	[illegible]	56.6	NW	4	2	0
Węgry	Budapest					
	Szombathely					
	Szeged	59.5	N4	4	6	11
Hiszpanja	Barcelona	56.0	NNW4	4	–	–
	Coruna	67.0	SE6	4	6	
	S. Fernando	72.9	NW6	4	6	
Włochy	[illegible]	51.1	NNE4	0	4	
	[illegible]	50.5	E2	1	5	
	[illegible]	54.0	SSW4	2	11	1
	[illegible]	52.3	W1	3	4	0
	[illegible]	52.4	NW6	2	11	0
	[illegible]	50.5	N8	deszcz	5	4
	[illegible]	51.2	cisza	0	-2	0
	[illegible]	56.7	NE6	4	5	–
	Beograd	–	–	1	7	–
	[illegible]	48.4	ESE8	4	5	11
	[illegible]					
	[illegible]	60.2	NE10	deszcz	3	20
	[illegible]					
	[illegible]					
	[illegible]					
	[illegible]					
	[illegible]					
	[illegible]					
	[illegible]					

Spostrzeżenia pilotowe.

Stacja	Godz.	Wiatr dolny	500	1000	1500	2000	2500	3000	3500	4000	4500	5000	Granica dolna chmur	Rodzaj chmur	Uwagi
Warszawa															

Ogólny stan atmosfery w dniu 22.II.25r. Nº 53a

Wysokie ciśnienie nad Polską, państwami Bałtyckiemi i Rosją zachodnią.
Niskie nad Atlantykiem oraz nad [illegible]

Wydawnictwo Państwowego Instytutu Meteorologicznego w Warszawie

Édition du soir [18 h. G.M.T.] 22. II. 25. N: 53 b.

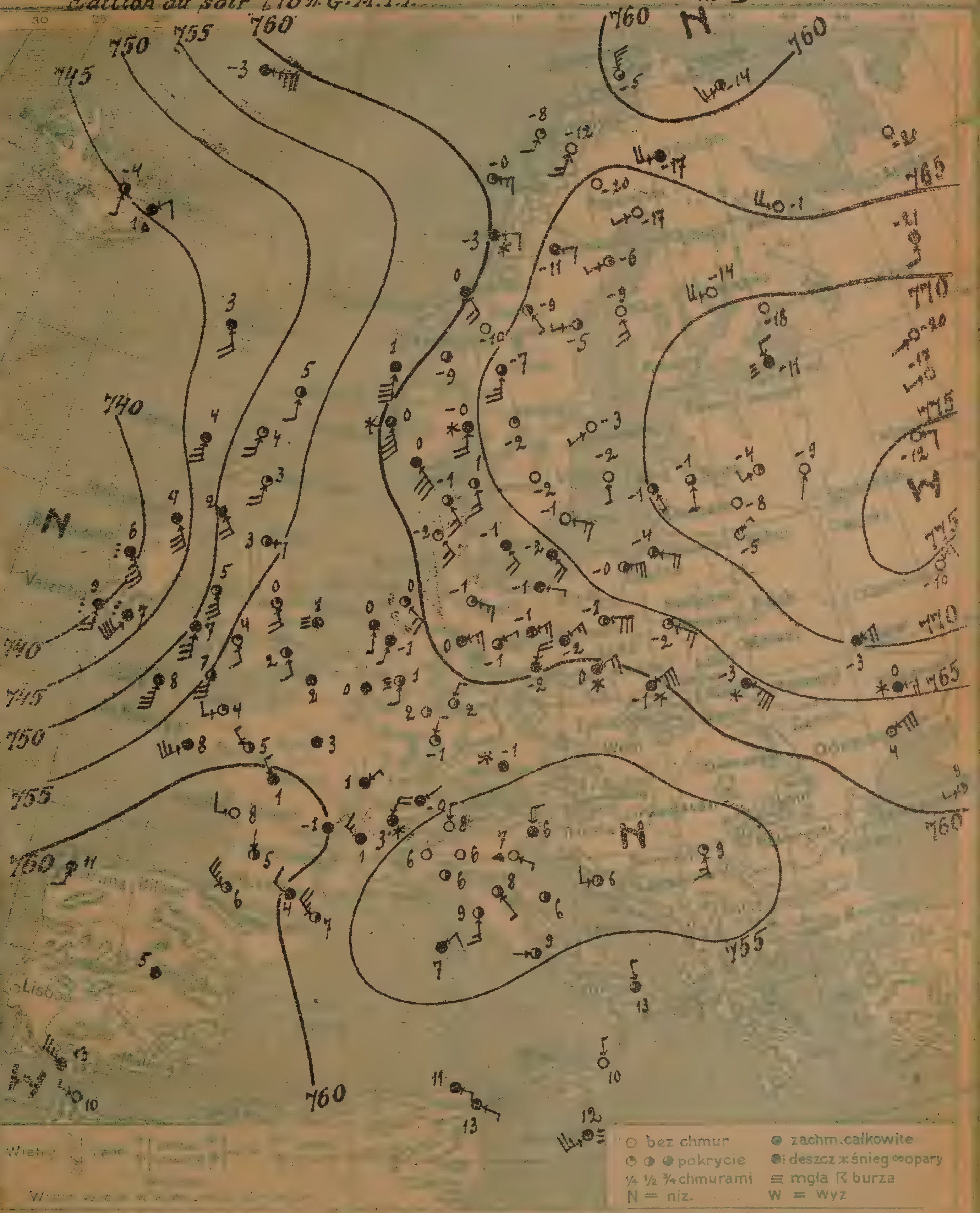

Izobary 22. II. Niedziela 18 h. 53 b.

Spostrzeżenia meteorologiczne z dnia dzisiejszego rano 23.II.25 r. № 53 [illegible]

Stacja	Ciśnienie 700 mm	Wiatr	Zachmurzenie	Temp. °C	Opady mm	Temp. Max.	Temp. Min.
Wilno	71.5	NE2	6	-3	0		
Kiwerce							
Warszawa	64.1	ESE6	1	-2	0		
[illegible]	63.9	SE10	śnieg	-3	0		
[illegible]	59.1	NE12	śnieg	-1	0		
[illegible]	61.0	E11	2	-1	0		
[illegible]	63.3	E10	2	-3	0		
Lerwick	53.6	S4	2	5	1		
Stornoway	46.5	S10	4	4	0		
Aberdeen	53.6	S2	1	3	0		
Holy Head	55.6	SSE10	2	3	0		
Valentia	39.3	S8	deszcz	9	19		
[illegible]	53.9	S14	4	8	0		
Yarmouth	58.5	cisza	mgła	1	0		
Tynemouth	54.8	E4	5	3	0		
[illegible]	59.3	SE	4	[illegible]	0	6	
[illegible]	59.4	SSW2	4	-1	0	-0	
[illegible]	59.7	cisza	4	5	0	[illegible]	
[illegible]	57.6	SW8	4	8	0	[illegible]	
[illegible]	59.8	cisza	4	3	0	5	
[illegible]	59.0	NE3	4	1	0	2	
[illegible]	56.5	W4	0	8	0	—	
[illegible]	56.9	cisza	4	1	0	1	
[illegible]	56.0	NW10	1	6	3	—	
Rennes	58.9	NW2	3	5	ślad	8	
Strasbourg	59.0	NNE1	1	-1	0	4	
[illegible]	59.1	cisza	4	0	0	2	
Königsberg	68.9	ENE3	2	-4	0	-7	
[illegible]	59.3	SE6	5	0	ślad	6	
Hamburg	61.6	ESE6	7	-1	5.3	—	
[illegible]	63.5	ESE2	4	-1	0	-3	
[illegible]	61.5	ENE5	4	-1	0	-1	
Dresden	59.5	NNE4	4	-2	0	-0	
Breslau	59.4	ENE6	śnieg	0	ślad	1	
Frankfurt a/M.	59.8	NNE2	2	2	0	5	
München	57.7	cisza	śnieg	-1	ślad	1	
[illegible]	61.1	ENE6	4	0	0	0	
[illegible]	57.5	NNE5	śnieg	3	—		
[illegible]	58.6	NE4	4	-0	—		
[illegible]	57.5	NE	0	4	—		
[illegible]	61.[illegible]	SE3	4	-1	ślad		
[illegible]	64.1	SSE1	3	1	1		
[illegible]	57.9	SE5	3	-1	0		
[illegible]	63.3	SE6	1	-9	0		
[illegible]	66.6	SE8	4	-9	0		

Stacja	Ciśnienie 700 mm	Wiatr	Zachmurzenie	Temp. °C	Opady mm	Temp. Max.
[illegible]	63.5	SW2	0	-3	0	-1
[illegible]	64.8	W2	2	-5	4	—
[illegible]	65.5	WSW2	0	-17	0	-12
[illegible]	68.9	S2	0	-2	0	—
[illegible]	65.1	cisza	1	-2	0	1
[illegible]	63.2	— " —	2	-10	0	-5
[illegible]	67.2	— " —	3	-2	0	1
[illegible]	61.8	SSW4	1	8	0	—
[illegible]	60.3	E4	śnieg	-3	1	
[illegible]	53.6	SE3	4	0	0	—
Ussine	59.3	SSE12	śnieg	0	ślad	—
[illegible]						
[illegible]	70.3	cisza	0	-18	0	
[illegible]	59.4	W2	0	-14	0	
[illegible]	67.1	SSE4	0	-9	0	
[illegible]	67.3	W2	4	-17	0	
Riga	70.2	S2	3	-1	0	2
Libawa	70.1	SE2	2	-1	0	2
Malmoe	70.1	SW4	2	-4	0.3	[illegible]
[illegible]	76.2	NNW4	mgła	-11	0	
[illegible]	75.9	E4	0	-12	0	
Hjdur	70.1	ENE2	4	-3	0	
Odera	52.5	ENE12	4	4	0	
Kem	54.3	WNW2	4	-16	—	
[illegible]	59.2	ENE14	4	-3	—	
[illegible]	47.3	SE12	4	3	—	
[illegible]	48.1	NE4	krupy	1	—	
[illegible]	53.6	cisza	4	5	[illegible]	
[illegible]	63.0	SSW2	4	-11	[illegible]	
S. Fernando	65.0	WNW4	4	[illegible]	2	
[illegible]	[illegible]	cisza	2	[illegible]		
Firenze	52.6	SE2	3	8		[illegible]
Livorno	53.9	S6	2	7	0	[illegible]
[illegible]	54.3	N1	2	9	1	[illegible]
Messina	57.3	N2	0	[illegible]	0	[illegible]
Taranto	57.3	N2	3	[illegible]	0	
[illegible]	52.5	N1	4	6		
[illegible]	54.4	W4	4	5	0.1	—
[illegible]	52.4	S6	7	[illegible]	0.3	[illegible]
[illegible]	58.0	SW2	mgła	12	0	
[illegible]	[illegible]	ENE[illegible]	4	13	—	
Tanger	56.0	NNE6	3	16	—	

Spostrzeżenia [illegible]

Stacja	[illegible]	[illegible]	[illegible]	1000	1500	2000	2500	3000	3500	4000	4500	5000	[illegible]	[illegible]	Uwagi
Warszawa															

Wydawnictwo Państwowego Instytutu Meteorologicznego w Warszawie

Édition du matin [7h G.M.T.] 23.II.25. N° 54 a.

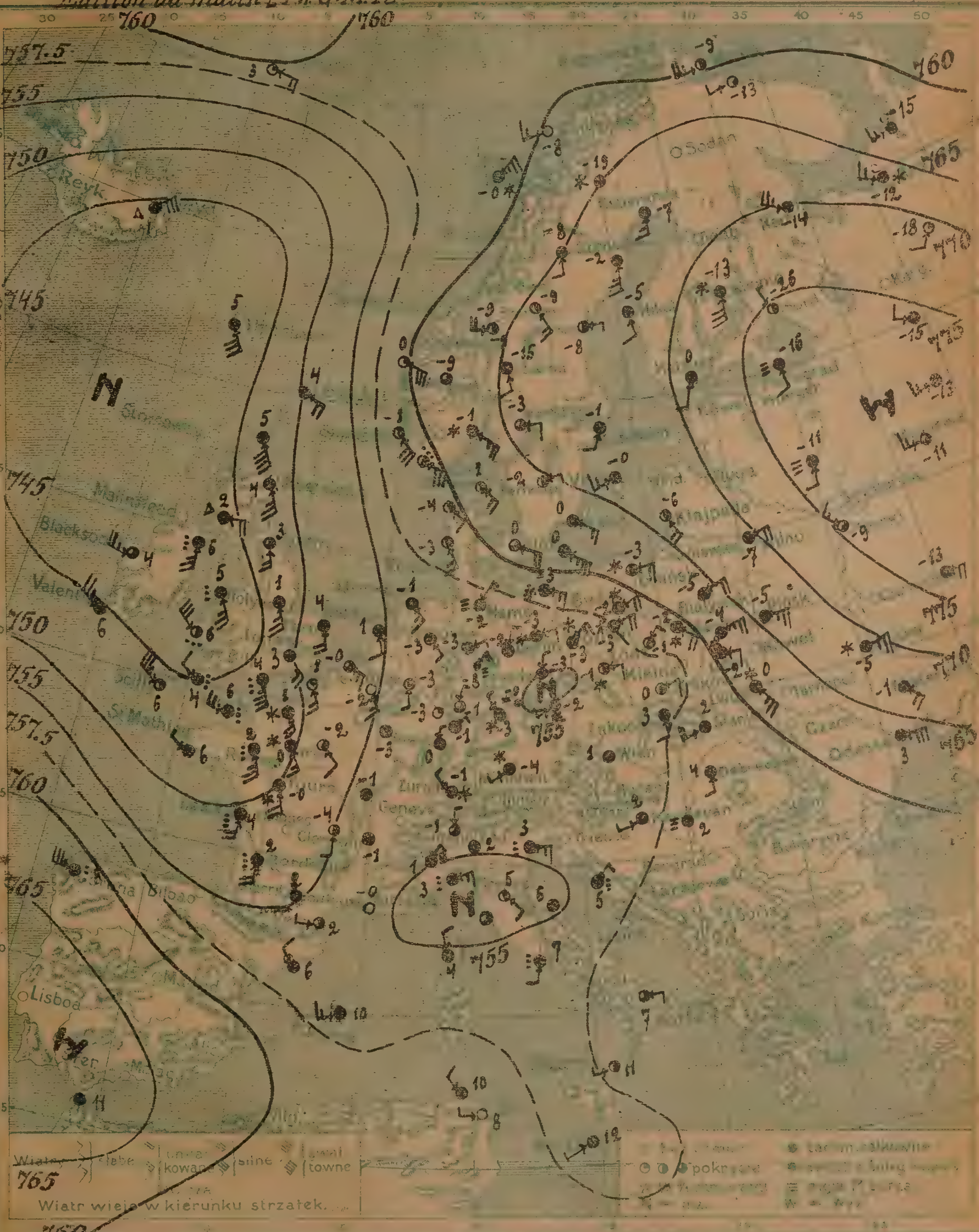

Warszawa. Mapa pogody z dnia 23.II. Poniedziałek 1925 r. 7 rano. 54a

Przewidywany przebieg pogody w ciągu doby następnej: Lekki mróz, zachmurzenie duże, jeszcze śnieg, umiarkowane chwilami silne wiatry południowo wschodnie.

L. B.

Wydano dnia 23.II 1925 r. o godz. 11h 30m.

Spostrzeżenia meteorologiczne z dnia dzisiejszego rano 23/11.25r. № 54

	Stacja	Ciśnienie 700 mm	Wiatr	Zachmurzenie	Temp. °C.	Opady mm.	Temp Max	Temp Min
Polska	Wilno -unia	69.7	ENE8	4	-7	0	-6	-8
	Pińsk	65.7	E10	4	-5	0.1	-	-6
	Białystok	64.1	ENE8	4	-5	ślad	-1	-5
	Brześć n/B	63.3	ENE14	śnieg	-4	0	2	-5
	Kowno							
	Warszawa	59.4	SE8	śnieg	-2	0	-1	-4
	Lwów	62.7	NE4	2	-1	0	0	-1
	Lublin	59.9	E4	4	-2	0	-0	-4
	Łomża	61.4	SE10	śnieg	0	1	-0	-4
	Wilno-dyr.	69.5	ESE6	2	-7	0	-2	-9
	Zakopane	56.6	S4	4	3	1	-1	-2
	Kraków	56.0	ENE4	2	0	0.2	1	-2
	Cieszyn							
	Poznań	57.2	ENE8	śnieg	-3	1	-0	-3
	Toruń							
	Bydgoszcz	58.1	ENE8	śnieg	-2	0.3	2	-4
	Chojnice							
	Rozewie							
	Hel							
	Puck							
W.M.	Gdańsk	57.7	E8	śnieg	-3	ślad	0	-4
Anglja	Lerwick	50.5	SE8	4	4	2		
	Croydon	48.5	SE8	4	3	0.3		
	Aberdeen	47.3	SSE10	4	4	0		
	Holy Head	41.0	SSE10	deszcz	5	2		
	Valentia	45.8	WNW10	4	6	-		
	Scilly	47.3	WNW14	3	6	10		
	Yarmouth	51.3	S10	4	4	0.6		
	Tynemouth	47.2	S6	3	3	0		
Hol.	Helder	54.7	S4	4	1	-		
	Vlissingen	53.4	SE6	3	-0	-		
Francja	Calais	51.1	S6	1	1	0		
	Brest	48.0	NW1	4	6	4		
	Paris	53.2	SE4	1	-2	0		
	Lyon	55.6	cisza	4	-1	0	-	-1
	Rochefort	50.7	SSW3	deszcz	4	4	-	-
	Clermont	55.5	S4	2	-4	0	-	-7
	Perpignan	56.1	WSW2	3	2	0	-	2
	Rennes	47.2	SSE10	deszcz	2	3	-	2
	Strasbourg	56.1	N2	4	0	0	-	0
Bel.	Bruxelles	54.0	SSE6	0	-2	0		
Niemcy	Hannover	57.1	ENE2	4	-3	0		
	Borkum	55.4	SE6	4	-1	0		
	Hamburg	57.6	NE2	mgła	-2	0	-	-2
	Swinemünde	58.0	ESE8	śnieg	-3	0.5	-	-3
	Berlin	56.2	ENE2	—"—	-3	ślad	-	-3
	Dresden	55.1	NNE2	4	-3	3	-	-4
	Breslau	55.0	E4	śnieg	-1	ślad	-	-2
	Frankfurt a/M	56.6	NNE2	3	-1	0	-	-2
	München	57.4	SW2	śnieg	-4	6	-	-6
Kł.	Kłajpeda	67.1	SE8	2	-6	0		
Szwajcarja	Genève							
	Zürich	57.5	NW1	śnieg	-1	—		
	Lugano	55.6	N1	3	-1	—		
Dania	Kjøbenhavn	61.2	ESE8	3	0	ślad		
	Skagen	60.5	SE8	3	1	0		
	Hanstholm	59.2	SE4	2	-4	0		
	Hammerodde	53.9	SSE6	2	-3	0		
	Hammershus	53.8	SE14	4	0	0		

	Stacja	Ciśnienie 700 mm	Wiatr	Zachmurzenie	Temp °C	Opady mm	Temp Max	Temp Min
Szwecja	Stockholm	68.7	SSW4	4	-1	0	-	-
	Härnösand	68.3	E2	2	-8	0	-	-9
	Haparanda	65.6	S6	4	-7	0	-	-10
	Wisby	67.1	SW6	4	-0	0	-	-
	Karlstad	66.1	E2	3	-3	0	-	-6
	Storlien	63.4	W8	2	-9	0	-	-13
	Jönköping	64.7	E4	2	-2	0	-	-5
Norwegja	Andenes	61.1	SW6	0	-8	0		
	Röst	57.8	NE10	śnieg	-0	--		
	Vardö	58.8	SW10	2	-9	3		
	Utsire	58.4	SE12	2	-1	ślad		
Finlandja	Helsinki	72.1	SSW4	4	0	-		
	Sortavala	75.0	NW2	2	-26	0.4		
	Kuopio	71.9	S12	śnieg	-13	0		
	Wasa	68.9	SSE4	4	-5	ślad		
	Sodankylä							
Estonja	Tallin (Rewel)							
	Dorpat							
	Filsand							
Rosja	Petrograd	75.3	SSE4	mgła	-16	1		
	Moskwa	79.6	SW6	3	-11	0		
	Kijów	69.1	E10	śnieg	-5	—		
	Sewastopol	60.9	WNW2	4	7	0		
	Odesa	62.9	E12	4	3	—		
	Jan Mayen	60.8	E6	1	-3	—		
	Thorshavn	43.9	SSE12	4	5	—		
	Seydisfjord	45.0	NE12	krupy	1	—		
Austrja	Wien	57.0	cisza	4	1	—		
	Feldkirch							
	Innsbruck							
	Klagenfurt							
Czechosłowacja	Praha	55.0	SW2	śnieg	-2	2		
	Eger (Cheb)							
	Olomouc							
	Stara Dala							
	Koszyce	58.0	WSW8	4	2	—		
Węgry	Debreczen	58.4	S4	4	4	5	19	[?]
	Kaposvár	57.4	SW2	4	2	9	6	
	Szeged	58.6	cisza	mgła	2	5	14	[?]
Hiszp.	Madrid							
	Coruna	63.0	W14	deszcz	8	3		
	Barcelona	57.0	NW4	4	6	0		
Włochy	Genova	54.3	ENE6	deszcz	3	3		
	Firenze	53.5	SE2	2	5	ślad		
	Livorno	53.4	NE1	3	5	1		
	Roma	56.0	SSW4	deszcz	7	11		
	Messina	59.3	SW2	2	11	0		
	Taranto	58.2	E2	3	7	0		
	Venezia	55.3	E6	deszcz	3	0.6		
	Zara	55.8	NE2	—"—	5	0.3		
Bałkany	Beograd							
	Bucuresti							
	Sofia							
	Konstantynopol							
	Athenes							
	Malta	57.0	SW2	4	12	1		
Afryka	Tunis	59.0	W2	0	8	0		
	Tanger	68.0	cisza	4	11	0		
Stacje górskie	Sonnblick (3105)							
	Zugspitze (2964)							
	Säntis (2500)							

W.K.

Spostrzeżenia pilotowe.

Stacja	Godz.	Wiatr dolny	500	1000	1500	2000	2500	3000	3500	4000	4500	5000	Granica dolna chmur	Rodzaj chmur	Uwagi
Warszawa															
Kraków	3°°	NE6	S3	SW2	-	—	-	—	-	—	—	—		-	

Ogólny stan atmosfery w dniu 23.11.25r. № 54a
Obszar wysokiego ciśnienia ze środkiem nad Rosją środkową ogarnia Skandynawję i Bałtyk; niskiego nad Atlantykiem, Anglją i Włochami. W Polsce lekki mróz (0° do -7°), śnieg.

Wydawnictwo Państwowego Instytutu Meteorologicznego w Warszawie

Édition du soir [18 h. G.M.T.]. 23. II. 25. N° 54 b.

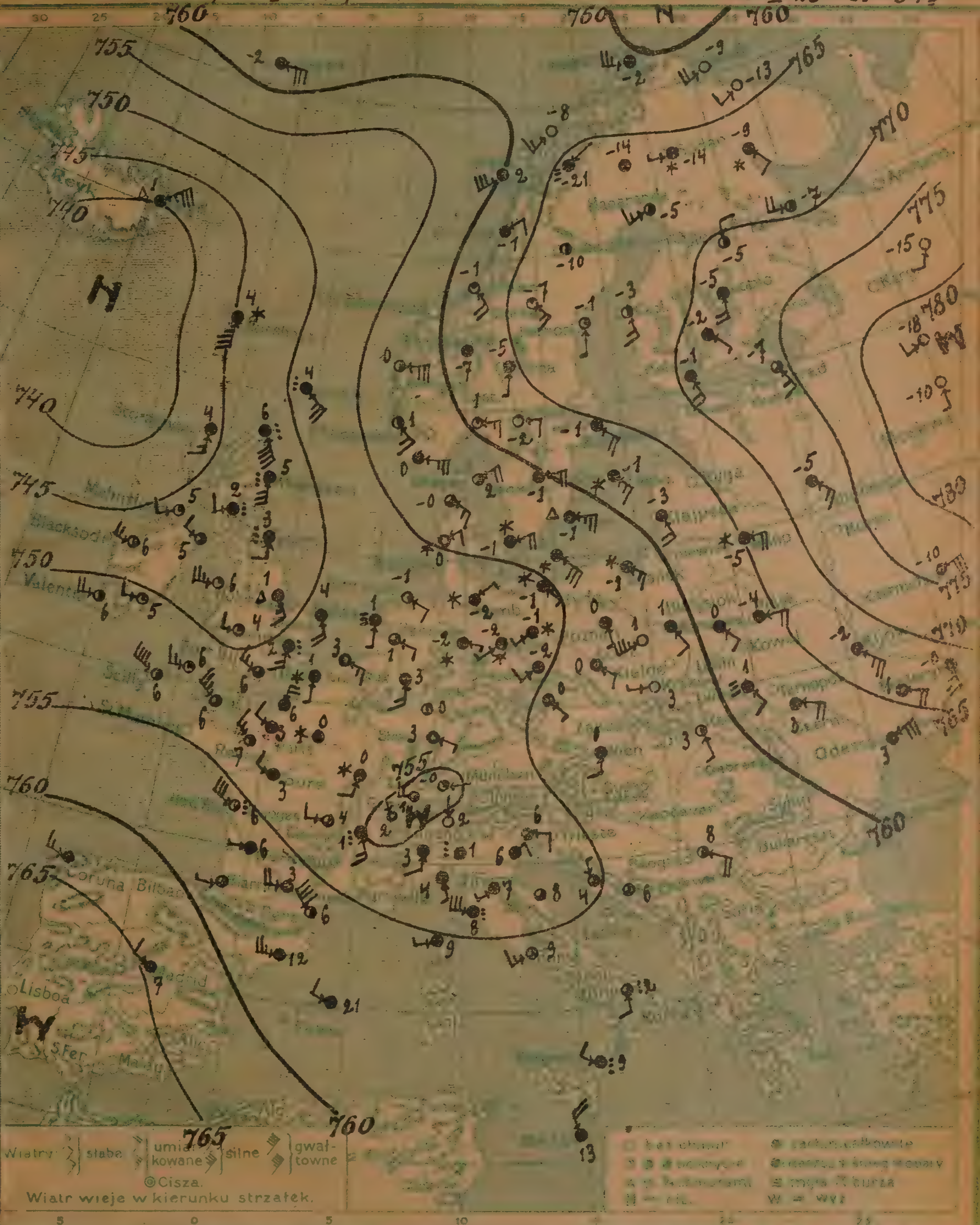

Warszawa. Mapa Izobary dnia 23. II Poniedziałek 1925 r. 18 h no. Rocznik II N° 54 b.

Przewidywany przebieg pogody w ciągu doby następnej

Wydano dnia 1925 r. o godz.

Spostrzeżenia meteorologiczne z dnia dzisiejszego z rano. 23.II.25 r. N° 545

Stacja	Ciśnienie 700 mm +	Wiatr	Zachmurzenie	Temp. °C	Opady mm	Temp. Max	Temp. Min
[illegible]	65.1	E3	śnieg	-5	0	-3	
[illegible]	54.3	E3	4	4	ślad	–	
[illegible]	61.9	SE4	4	0	0	1	
Kiwerce							
[illegible]	59.5	SE4	4	7	1	2	
[illegible]	58.1	SW14	0	1	1	2	
[illegible]	62.3	SE6	mgła	1	1	2	
[illegible]	58.0	W2	0	3	0	9	
[illegible]	56.4	SSE2	4	0	1	1	
[illegible]	57.8	SE6	śnieg	-1	1	-1	
[illegible]	50.7	SE10	deszcz	4	2		
[illegible]	48.4	S6	4	4	2		
[illegible]	47.8	SSE12	deszcz	5	0.2		
[illegible]	48.8	W10	1	4	3		
[illegible]	50.7	W8	2	6	1		
[illegible]	53.6	WNW12	2	6	1		
[illegible]	51.4	SSE8	4	4	0		
[illegible]	48.8	S4	deszcz	3	1		
[illegible]	52.8	S2	mgła	1	0	4	
Vlissingen	52.3	ESE6	4	3	2	–	
[illegible]	50.9	S2	śnieg	1	ślad	–	
[illegible]	57.5	NW1	3	6	–"–	–	
[illegible]	51.8	cisza	śnieg	0	2	2	
[illegible]	53.0	SSW4	–"–	0	0.3	–	
[illegible]	58.0	WNW12	deszcz	6	4	–	
[illegible]	54.0	W4	3	4	0	6	
[illegible]	57.7	W2	3	–	–	–	
[illegible]	53.8	NW6	3	7	2	8	
[illegible]	53.8	ESE2	4	3	0	–	
Bruxelles	58.8	W3	4	3	7	8	
Hannover	54.2	ESE2	śnieg	-2	ślad	-0	
Borkum	52.9	SE4	1	-1	0	1	
Hamburg	54.0	NE2	śnieg	-2	ślad	-0	
Swinemünde	54.8	SE2	–"–	-1	–"–	-2	
Berlin	54.8	SW2	–"–	-1	0.1	-0	
Dresden	54.9	SW4	4	-2	1	-1	
Breslau	56.1	SE4	4	0	ślad	3	
Königsberg	54.0	SW2	śnieg	-2	1	-1	
München							
Klajpeda	62.9	SSE8	śnieg	-3	1	4	
[illegible]	55.0	NNW4	4	2	0		
[illegible]	55.4	E1	1	-0	0.1	5	
[illegible]	54.1	N1	0	2	0	6	
[illegible]	56.9	ENE8	śnieg	-1	ślad		
[illegible]	58.0	ENE1	3	2	0		
[illegible]	57.3	ESE6	3	-0	0		
Blaavandshuk	55.6	ENE4	śnieg	0	ślad		
[illegible]	55.3	SE12	–"–	-1	4		

Stacja	Ciśnienie 700 mm +	Wiatr	Zachmurzenie	Temp. °C	Opady mm	Temp. Max	Temp. Min
[illegible]	67.2	SE8	4	-1	0	0	
[illegible]	67.5	S2	1	-1	0	–	
[illegible]	66.3	WSW6	2	-5	0	3	
[illegible]	62.2	SE6	śnieg	-1	ślad	–	
[illegible]	62.3	E4	0	-2	0	1	
Kalmar	58.1	E10	krupy	–	3	–	
[illegible]	60.2	E8	4	-1	0	1	
[illegible]	61.6	SSW6	0	-8	0	–	
[illegible]	62.5	NE4	4	-1	0	–	
[illegible]	61.1	SE8	1	-1	0	–	
[illegible]	57.8	SE6	2	1	0	–	
[illegible]	70.3	SSE8	4	-1	0	1	
[illegible]	70.1	N4	2	-5	–	–	
[illegible]	73.0	S2	4	-5	–	–	
[illegible]	59.0	SSE6	2	3	–	–	
[illegible]	65.8	W2	śnieg	-14	–	–	
Dorpat							
Filsand							
[illegible]	75.3	SE6	3	-7	0		
Ekaterynosław	69.1	S10	4	-0	0		
Kijów	67.6	SE10	4	-2	0		
Odesa	63.8	ENE12	4	3	0		
Kem	59.2	W8	2	-7	0		
[illegible]	51.0	E12	4	-2	–		
[illegible]	45.1	S14	śnieg	4	0.5		
[illegible]	40.7	ENE14	krupy	1	–		
[illegible]	56.0	SE2	4	0	0		
[illegible]	59.0	SSE2	2	3	0		
[illegible]	65.0	WNW4	4	7	–		
[illegible]	–	W6	4	–	–		
Barcelona	57.0	W10	4	12	–		
[illegible]	54.2	SSE2	4	4	–		
[illegible]	54.2	SW2	4	7	2	10	
Livorno	54.6	W12	deszcz	8	2	–	
[illegible]	55.8	SW6	3	9	1	12	
Messina	57.7	WNW4	deszcz	9	3	–	
Taranto	56.8	S4	3	12	0	–	
Venezia	51.9	E4	3	6	2	–	
Milano	55.7	cisza	deszcz	1	13	3	
[illegible]	56.4	SE8	2	8	0	14	
Sarajewo	55.8	cisza	3	6	0	9	
[illegible]	57.0	NNW8	4	13	0		

Wydawnictwo Państwowego Instytutu Meteorologicznego w Warszawie

Edition du matin [7 h G. M. T.] 24. II. 25. № 55a.

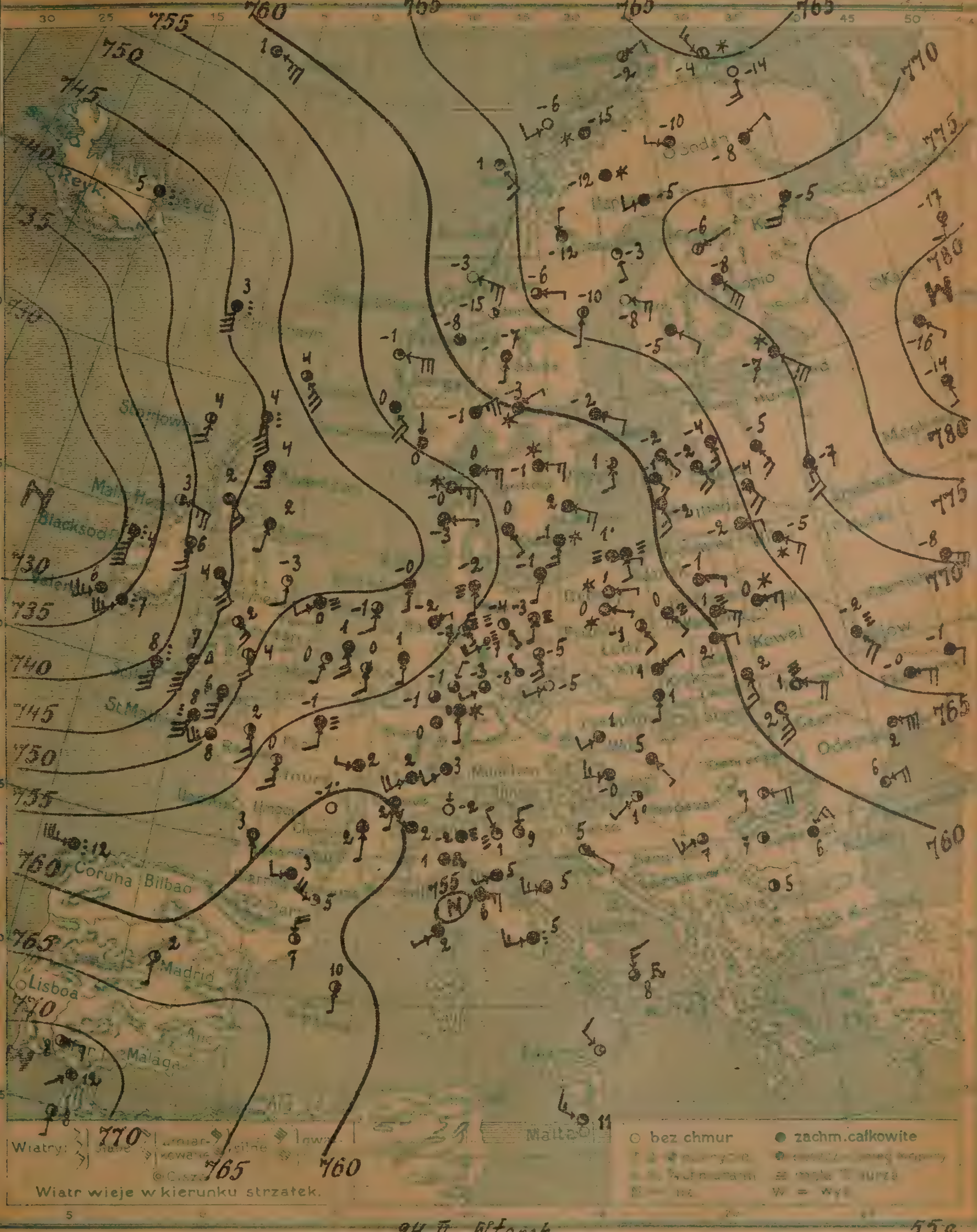

24. II. Wtorek 55a

Warszawa. Mapa pogody z dnia

Przewidywany przebieg pogody

Temperatura w pobliżu 0°, zachmurzenie dość duże, miejscami mgła, słabe wiatry z kierunków wschodnich.

W. N.

Wydana dnia 24. II. 1925 r. o godz. 11 h.

Stacja	Ciśnienie 700 mm	Wiatr	Zachmurzenie	Temp. °C	Opady mm	Temp. Max	Temp. Min
Wilno-unja	64.5	E4	4	-2	1	–	-3
Pińsk	63.4	E6	śnieg	-0	3	–	-4
[illegible]	61.2	ESE4	4	-1	ślad	2	-3
Brześć n/B	60.6	ESE6	mgła	1	0		-0
Kiwerce							
Warszawa	59.0	SE4	mgła	0	0	–	0
Łódź	57.7	SE4	3	-1	0	–	-2
[illegible]	58.5	E4	4	2	0	1	-1
[illegible]	60.9	SSE6	4	2	1	–	1
Wełna-dgr.	64.2	SE6	4	-2	1	–	-7
Zakopane	57.8	S2	4	1	0	6	-1
Kraków	57.3	NE2	4	1	0	–	6
Cieszyn							
[illegible]							
[illegible]	57.4	ESE2	śnieg	0	2	–	-4
[illegible]							
[illegible]	57.7	E2	śnieg	1	4	1	-5
[illegible]							
[illegible]							
[illegible]							
[illegible]							
[illegible]	59.0	SSE4	mgła	1	ślad	–	-2
Lerwick	51.0	SE10	3	4	3		
Stornoway	49.5	S8	2	4	0		
Aberdeen	47.2	S6	4	4	6		
Holy Head	43.1	WNW12	4	4	0		
Valentia	30.8	SW10	4	6	13		
[illegible]	39.5	NW14	deszcz	8	6		
Yarmouth	51.9	SW4	mgła	0	9		
[illegible]	48.2	SSW2	4	2	7		
[illegible]	52.3	S4	3	-1	–		
[illegible]	53.2	SSE6	4	1	–		
Calais	52.5	SSW2	1	0	0.3	–	–
Brest	57.9	SSW12	deszcz	8	4	–	4
[illegible]	55.7	S4	mgła	-1	1	–	-3
[illegible]	58.1	W2	4	2	2	–	0
Perpignan	61.1	WNW8	1	5	0	–	4
[illegible]	60.2	cisza	0	-1	ślad	–	-3
Toulouse	61.5	WSW4	4	3	0.4	–	2
[illegible]	59.2	SSE2	3	2	0	–	0
Strasbourg	56.5	cisza	4	0	0.2	–	3
[illegible]	54.0	S4	4	0	0	–	–
Keitumover	55.6	SE2	mgła	-7	0	–	-8
Borkum	49.4	S2	4	-0	0	–	–
Hamburg	54.9	S2	mgła	-2	ślad	–	-3
Swinemünde	55.8	SSW2	4	-1	–"–	–	-2
Berlin	56.4	S2	mgła	-3	–"–	–	-4
Dresden	57.5	SSE8	3	-5	0	–	-6
Aachen / Breslau	54.6	S2	4	1	0	–	1
[illegible]	55.9	NNE2	4	-1	0	–	-1
Magdeburg	56.1	SE2	mgła	-4	0.5	–	-4
Klaipeda	61.3	SSE6	4	-2	0	–	–
Genève	59.9	SSW2	4	2	0.7	–	1
Zürich	58.2	SW4	4	3	0.3	–	-1
[illegible]	57.8	N1	0	-2	0	–	-3
[illegible]	55.8	SE2	4	0	0.6		
Skagen	55.9	E6	4	0	ślad		
[illegible]	54.5	E6	śnieg	-0	0.5		
Blaavandshuk	54.1	E2	0	-3	1		
Hammershus	55.8	S6	śnieg	-1	2		

Stacja	Ciśnienie 700 mm	Wiatr	Zachmurzenie	Temp. °C	Opady mm	Temp. Max	Temp. Min
[illegible]	60.8	ESE4	4	-0	?		-2
Hernösand	65.8	S2	2	-10	0.6	–	–
Haparanda	63.2	WSW4	4	-5	0	–	
Wisby	59.3	S4	3	1	1	–	
[illegible]	60.0	NE2	śnieg	-3	0.4	–	-4
[illegible]	65.7	cisza	1	-15	0	–	-16
[illegible]	57.1	E6	śnieg	-1	2	–	-2
[illegible]	56.0	SW4	0	-6	0		
Vardö	64.0	NW6	śnieg	-4	1		
Valdersund	61.7	ESE10	0	-3	0		
Utsire	56.7	SE8	4	0	0		
[illegible]							
[illegible]							
[illegible]	70.2	SE12	4	-8	5	–	-8
[illegible]	67.2	ESE6	0	-8	ślad	–	-8
[illegible]	68.9	WNW2	4	-10	–"–	–	-15
Ryga	63.9	SE8	4	-2	0.3	–	-4
Lipawa	61.9	SE8	4	-1	0.1	–	-3
Dyneburg	56.0	SE8	4	-4	1	–	-5
[illegible]	59.5	SE3	śnieg	-7	0		
Kijów	67.0	SE8	mgła	-2	3		
Odesa	63.8	E8	4	2	0		
Kem	70.7	SW3	4	-5	0		
Jarosław	33.4	SSE2	4	-14	0		
[illegible]	53.6	ESE10	4	1	–		
[illegible]	46.8	S14	deszcz	3	–		
[illegible]	49.9	cisza	–"–	5	–		
[illegible]	56.9	SW4	4	1	–		
[illegible]							
[illegible]							
[illegible]							
[illegible]	59.0	WSW2	0	-5	1		
[illegible]							
[illegible]							
[illegible]							
[illegible]							
[illegible]	56.2	SE2	4	3	ślad	9	4
[illegible]	56.5	W6	4	-0	6	2	-1
Kaposvár	56.7	SW2	2	1	1	8	1
[illegible]	60.0	S2	4	2	2		
[illegible]	53.0	W14	deszcz	12	3		
S. Fernando	77.0	E4	4	8	0		
[illegible]	56.7	–	burza	7	4		
[illegible]	55.9	WSW2	4	6	2		
Livorno	55.4	E6	4	5	10		
[illegible]	56.1	WNW6	4	–	6		
Messina	56.7	NW4	4	8	2		
Taranto	56.7	N6	burza	9	0		
Venezia	56.8	N4	2	5	0		
Zara	56.5	SE2	2	5	0		
[illegible]	55.7	SW6	3	7	–		
[illegible]	59.0	NE2	4	6	0		
[illegible]	58.9	cisza	2	9	–		
[illegible]							
[illegible]							
[illegible]	59.3	WNW6	1	11	4		
Tanger	71.0	SW1	2	12			
Rabat	72.0	S2	2	8	–		
[illegible]							
[illegible]							
[illegible]							

Spostrzeżenia pilotowe.

Stacja	Godz.	[illegible]	[illegible]	1000	1500	2000	2500	3000	3500	4000	4500	5000	Granica zasięgu	Rodzaj chmur	Uwagi
Warszawa [illegible]	7.00	NNE2	SSE4	SSW2	SSW5	SSW6	—	SSW5	–	—	—	—	—	–	—

Ogólny stan atmosfery w dniu 27.II.25 r. № 55

Wyż barometryczny w Rosji wschodniej (Kazań 788.5 mm), głęboka depresja w pobliżu Islandji (Blacksod P. 730.2 mm). W Polsce pochmurno, temperatura od +2° do -2°.

Wydawnictwo Państwowego Instytutu Meteorologicznego w Warszawie

Edition du soir [18 h. G. M. T.] 24. II. 25. N°55 L.

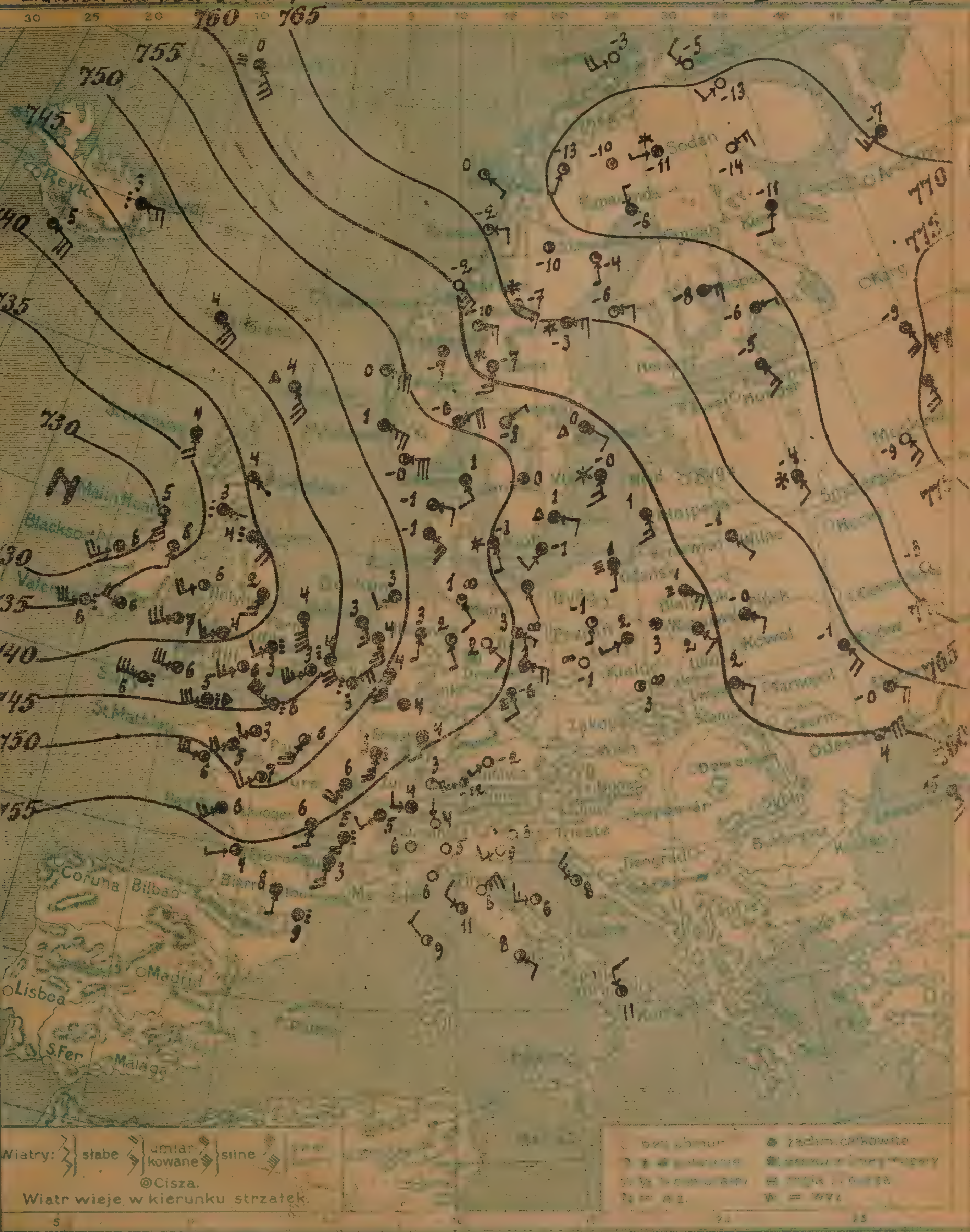

Warszawa. **Izobary** *dnia* 24. II. **Wtorek** *1925 r.* **18 h.** *Rocznik II* N°55 L

Przewidywany przebieg pogody w ciągu doby następnej

Wydano dnia .... 1925 r. o godz. ...

Stacja	Ciśnienie 700mm+	Wiatr	Zachmurzenie	Temp. °C	Opady mm	Temp. Max	Min.
[illegible]	62.5	SE2	4	-1	1	-1	
[illegible]	61.2	SE4	4	-0	0	–	
[illegible]	59.8	SE6	mgła	1	0	2	
Brześć n/B	59.6	SE4	4	2	4	4	
Kiwerce							
Warszawa	58.4	cisza	4	3	0	4	
Łódź	58.4	SW2	4	2	2	3	
Lublin							
[illegible]	60.8	SE4	4	2	0.1	4	
[illegible]	58.0	cisza	opary	3	0.2	6	
[illegible]	58.0	S2	1	-1	0.4	5	
[illegible]	58.0	S2	mgła	1	ślad	1	
[illegible]	47.8	SE10	grad	4	1		
[illegible]	36.7	S10	4	4	0		
[illegible]	41.8	SE-	3	4	11		
[illegible]	36.4	SW8	2	6	2		
[illegible]	34.2	WSW12	deszcz	6	3		
[illegible]	42.0	W14	—"—	6	3		
[illegible]	42.0	SSE16	4	4	2		
[illegible]	39.9	SE8	deszcz	4	1		
[illegible]	47.1	SSE6	4	3	0		
[illegible]	45.8	SSE12	deszcz	4	3		
Calais	43.9	SW10	3	3	4	—	
Lorient	51.6	W12	2	6	12	11	
[illegible]	48.2	SSW10	2	6	4	6	
[illegible]	54.0	SSW8	4	6	0.3	9	
Rochefort	53.8	SW6	4	6	10	—	
[illegible]	54.9	S4	4	6	0	10	
Toulouse	58.3	S2	4	8	3	11	
[illegible]	48.7	SW8	4	5	7	12	
Strasbourg	54.4	S4	4	4	0	8	
Bel. Bruxelles	46.1	NE10	deszcz	3	1	7	
Hannover	53.3	SSE2	2	2	0	5	
[illegible]	49.6	SW4	4	3	0	5	
Hamburg	53.2	SSE4	opary	1	0	3	
Swinemünde	55.7	SSE1	4	–	–	–	
Berlin	55.5	SE2	opary	3	0	–	
[illegible]	56.0	ESE8	4	1	0	5	
Breslau	57.3	cisza	opary	-1	0	3	
Löningen	57.8	S2	3	3	0	6	
[illegible]	58.2	SW2	0	-2	0	4	
Klajpeda	59.6	SSE6	4	1	0	6	
[illegible]	58.2	SW4	4	5	0	8	
[illegible]	57.5	NNE1	2	3	0.1	8	
[illegible]	58.3	N1	0	4	0	8	
[illegible]	55.5	SSE2	śnieg	-1	0.5		
Skagen	53.7	SSE4	4	1	2		
[illegible]	52.2	ESE4	3	-1	0.2		
[illegible]	52.0	SE6	4	-1	0.3		
[illegible]	56.0	SSW4	4	-1	0.2		

Stacja	Ciśnienie 700mm+	Wiatr	Zachmurzenie	Temp. °C	Opady mm	Temp. Max
Stockholm	59.9	ESE4	krupy	0	1	1
Hernösand	64.6	E6	śnieg	-3	1	–
Haparanda	70.5	N2	4	-6	0	-4
Wisby	58.0	S6	śnieg	-0	2	–
Karlstad	57.7	NE2	4	-1	1	-1
Storlien	62.3	E6	1	-10	ślad	-6
Jönköping	55.8	cisza	4	0	1	2
Ingö	69.0	SW8	0	-3	0	
[illegible]	65.5	E4	1	-2	0	
[illegible]	60.0	SE10	0	-2	0	
Utsire	53.1	ESE10	4	1	0	
[illegible]	69.6	E2	4	-6		
[illegible]	69.7	E6	4	-8		
[illegible]	68.8	E4	1	-6		
[illegible]	72.1	W2	śnieg	-11		
[illegible]	68.8	SSE6	4	-5		
[illegible]	74.9	SSE8	0	-9		
Kijów	64.9	SSE8	4	-1		
Odessa	59.2	ENE12	1	4		
Kem	71.1	SSW4	4	-11		
[illegible]	62.8	SE10	mgła	0		
[illegible]	46.4	SE12	4	4		
[illegible]	48.9	E6	deszcz	3		
[illegible]	58.4	cisza	0	6	0	–
[illegible]	57.4	NE10	0	8	0	11
Ancona	58.1	W6	1	6	0	–
[illegible]	57.3	ESE4	3	8	2	15
Taranto	55.6	NNW4	2	11	2	–
Venezia	57.6	SW4	0	8	0	8
Zara	56.6	WNW6	1	8	0	–
Palermo	58.2	NW6	2	11	0	–
[illegible]	52.6	SW10	3	-12	1	3
Fichtelberg	49.2	SSE4	mgła	-3	–	–

40.

Spostrzeżenia aerologiczne

Stacja	[illegible]	500	1000	1500	2000	2500	3000	3500	4000	4500	5000	Granica dolna chmur	Rodzaj chmur	Uwagi
Warszawa														

Wydawnictwo Państwowego Instytutu Meteorologicznego w Warszawie

Édition du matin [7h G.M.T.]. 25. II. 25. N: 56a

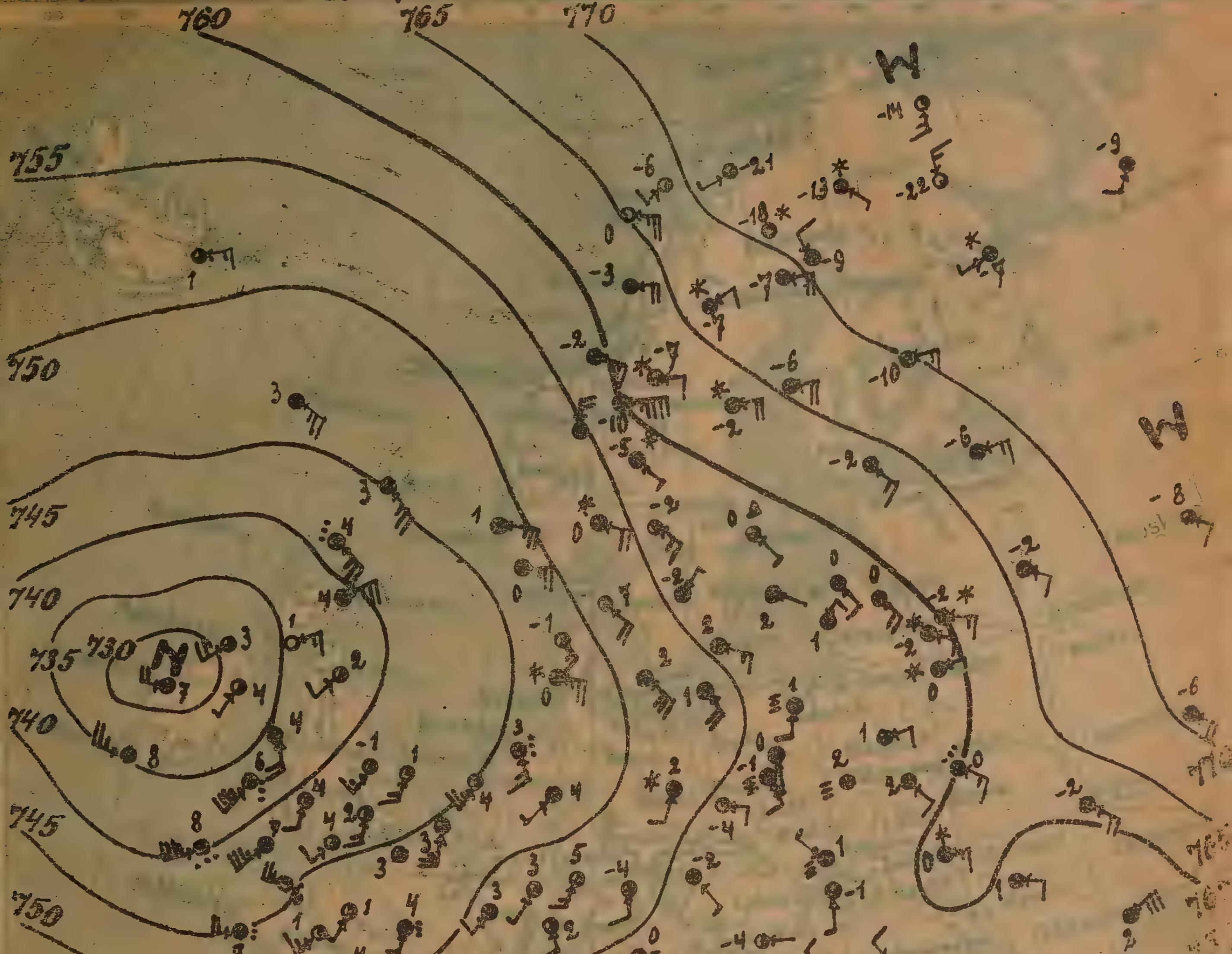

25. II. Środa

: przeważnie pochmurno, miejscami mgła lub drobny opad, temperatura w pobliżu 0°, słabe wiatry z kierunków naogół południowych.–

SAB.

Wydano dnia 25. II. 19 11 h.

[illegible] z dnia dzisiejszego rano 25.II.27. N-30

Stacja	Ciśnienie 700mm+	Wiatr	Zachmurzenie	Temp °C	Opady mm	Temp Max	Temp Min
[illegible]	59.6	E2	śnieg	-0	7	1	-0
[illegible]	60.0	SE6	deszcz	-0	5	-	-1
[illegible]	58.3	E4	4	1	0	2	1
[illegible]	58.1	SE4	4	2	0	2	0
[illegible]							
[illegible]	57.3	cisza	mgła	2	0	4	1
[illegible]							
Lublin	57.0	NE2	4	2	1	4	2
Lwów	60.8	E8	śnieg	-0	ślad	4	-3
[illegible]	58.4	S2	2	-1	0	9	-3
Kraków	57.5	NW2	mgła	1	ślad	6	-0
Cieszyn							
[illegible]	57.9	SSE4	mgła	-1	0	5	-4
[illegible]							
[illegible]	56.9	S2	4	-0	2	2	-0
[illegible]							
[illegible]	57.2	SSW4	mgła	1	ślad	1	-0
[illegible]	45.1	SE14	4	3	9		
Wick	37.7	ENE6	0	1	2		
[illegible]	38.5	ENE10	deszcz	4	2		
[illegible]	36.6	SSE10	4	4	0		
[illegible]	34.3	W10	4	8	7		
[illegible]	40.0	WSW14	deszcz	8	7		
[illegible]	43.8	SSW6	1	1	1		
Tynemouth	39.8	SW4	3	2	2		
Helder	44.9	SW10	3	4	-		
[illegible]	46.6	S10	3	3	-		
Calais	45.5	cisza	4	3	10	-	-
Le Havre	46.7	SW8	4	3	0.1	-	
[illegible]	49.9	S6	deszcz	4	0.6	-	3
[illegible]	54.1	S8	4	3	1	-	1
Rochefort	50.8	S10	mgła	7	4	-	-
[illegible]	51.6	S6	4	5	0.4	-	3
Tanigesse	54.8	SW4	deszcz	5	0.4	-	4
[illegible]	48.3	SW5	1	1	1	-	1
[illegible]	53.1	SSE4	3	2	0	-	1
Lyon	51.6	SSE6	4	8	0.3	-	4
[illegible]	48.2	SW2	4	4	4	-	-2
Borkum	45.7	SSE6	deszcz	3	2	-	-
Hamburg	52.1	SSE6	4	3	-		
Swinemünde							
[illegible]	53.9	SSW4	śnieg	2	ślad	-	-1
Dresden							
Breslau							
Frankfurt a/M.	55.5	SSW6	3	3	0.4	-	2
München	56.7	SSW2	mgła	0	0		-2
[illegible]							
Zurich	56.3	ENE4	4	1	-		
Lugano	58.8	N2	4	1	-		
Kjøbenhavn	53.6	SE12	4	2	1		
Skagen	52.8	SE8	3	7	ślad		
Hanstholm	48.7	SE6	3	-1	0		
Blaavandshuk	47.2	ESE10	śnieg	0	0.1		
Hammershus	54.6	SSE8	4	1	0		

Stacja	Ciśnienie 700mm+	Wiatr	Zachmurzenie	Temp °C	Opady mm	Temp Max	Temp Min
Stockholm	58.6	SE2	krapy	0	10	-	-0
Hernösand	63.5	E8	śnieg	-2	2	-	-
Haparanda	71.9	NNW4	4	-9	0	-	-10
Wisby	57.7	ESE2	4	2	2	-	-
Karlstad	55.7	SE4	2	-2	3	-	-2
Storlien	51.2	E18	4	-10	0.3	-	-10
Jönköping	56.7	NE2	4	-2	2	-	-3
[illegible]	68.5	SW4	1	-6	0		
[illegible]	62.9	E8	4	-3	0		
[illegible]	57.8	ESE10	4	-2	0		
Utsire	45.0	ESE10	4	1	0		
Helsinki	64.4	ESE6	4	-2	0		-3
Sammatalu							
Kuopio	70.2	E6	4	-10	8	-	-12
Wasa	67.7	E8	4	-6	ślad	-	-7
Sodankylä	73.2	SE2	śnieg	-13	0.2	-	-14
Riga	60.7	SE8	4	-0	0	-	-2
Libava	58.5	NE4	4	1	0.1	-	1
Malnova	63.6	ESE6	śnieg	-2	2	-	-6
[illegible]	67.2	E6	4	-6	1		
[illegible]	73.1	SE8	3	-8	0		
Kijów	62.3	SE8	4	-2	0		
Odesa	56.3	ENE12	4	2	0		
Kem	72.3	WSW2	śnieg	-7	0		
[illegible]							
[illegible]	46.3	ESE10	4	3	2		
[illegible]	52.4	ENE6	4	1	-		
Wien	58.9	E1	mgła	-4	-		
Feldkirch							
Innsbruck							
Klagenfurt							
[illegible]	57.0	SE2	4	-2	-		
[illegible]							
[illegible]							
[illegible]							
[illegible]	58.0	NE	4	3	-		
Budapest	56.8	NW4	1	1	1	9	1
Szombathely	57.4	SW6	opady	-2	0	3	-1
Szeged	57.5	NW6	3	1	ślad	2	[illegible]
[illegible]	57.0	NE	4	0	-		
[illegible]	60.0	WN2	4	9	-		
Mahon	57.0	WSW2	4	13			
[illegible]	57.1	E6	4	6	0		
Firenze	58.9	NE2	4	2	ślad		
Ancona	58.5	NE4	3	4	0		
[illegible]	56.8	ENE2	2	1	0		
Messina	59.3	NNW4	2	10	0		
Taranto	57.6	N4	4	7	0		
Venezia	56.0	NW1	4	5	0		
Zara	57.5	NNW8	4	7	0		
Belgrad							
Bucuresti							
[illegible]	58.8	[illegible]	[illegible]	8	-		
[illegible]							
[illegible]							
Malta	57.0	NNW8	0	11	-		
Tanger	58.0	SW4	4	18	-		
Alger	57.0	WNW5	0	12	-		
[illegible]		-					
[illegible]							
[illegible]							

Spostrzeżenia górne

	[illegible]	[illegible]	[illegible]	[illegible]	[illegible]	[illegible]	[illegible]	3500	4000	4500	5000	Granica dolna chmur	Rodzaj chmur	Uwagi
Warszawa														

Ogólny stan atmosfery w dniu 25.II.27 r. (N°30)
Wysokie ciśnienie nad Rosją północną i środkową, obszar niżu nad Anglją, drugi nad morzem Czarnym. W Polsce mglisto, miejscami śnieg lub deszcz.

Wydawnictwo Państwowego Instytutu Meteorologicznego w Warszawie

Édition du soir [18 h. G.M.T.] 25.II.25. №56 b.

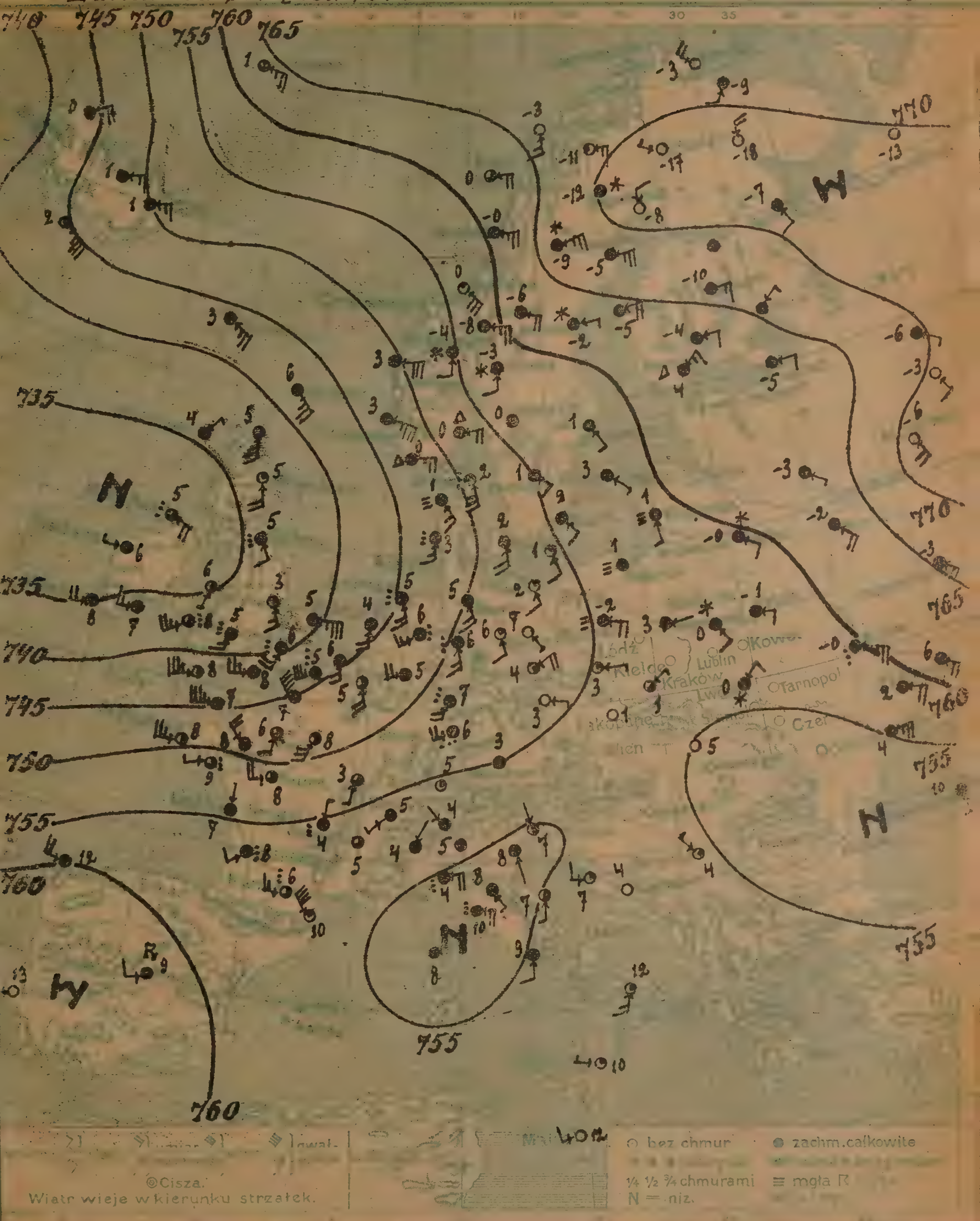

Izobary 25.II. Środa 18 h. ...no. Rocznik VI №56 b.

doby następnej ...

[illegible] meteorologiczne z dnia dzisiejszego rano godz. 23.II.23r. N° 362

Stacja	Ciśnienie 700 mm +	Wiatr	Zachmurzenie	Temp °C	Opady mm	Temp Max	Temp Min
Wilno	59.7	SE4	śnieg	-0	5	0	
Pińsk	58.8	ESE4	4	-1	0	–	
Białystok							
[illegible]	57.9	SE4	śnieg	0	2	3	
Kiwerce							
Warszawa	57.0	E1	4	3	0	5	
Łódź							
[illegible]							
Lwów	57.6	NE4	śnieg	0	6	3	
[illegible]							
Kraków	56.6	NE2	2	1	0	0	
Cieszyn							
Poznań	55.9	ESE8	mgła	-2	0	0	
Toruń							
Bydgoszcz							
Chojnice							
Tczew							
Hel							
Puck							
[illegible]	57.1	cisza	mgła	1	0	3	
[illegible]	41.8	SE10	4	6	3		
Stornoway	35.6	NE2	4	4	–		
Aberdeen	38.4	SSE8	1	5	3		
Holy-Head	34.5	SSW2	2	6	1		
[illegible]	34.5	WSW8	4	8	–		
Croydon	40.0	SSW8	deszcz	6	11		
Yarmouth	39.6	E14	4	5	3		
[illegible]	37.3	SE4	deszcz	5	0.2		
[illegible]	45.0	SSW8	4	4	0		
[illegible]	45.9	SSE8	4	6	0.2		
Calais	49.9	SW14	deszcz	5	3	–	
Brest	56.9	W10	2	8	0.6	11	
Paris	58.9	SSW12	3	8	1	10	
Dijon	54.2	SSW2	3	3	0.4	8	
Rochefort	53.4	NNE1	2	7	2	–	
[illegible]	55.5	NNE2	deszcz	4	2	9	
Perpignan	56.3	NW16	1	10	–	–	
Rennes	48.5	NW8	4	8	2	10	
Tours	51.5	WSW8	3	8	–	–	
[illegible]	47.4	SSE8	3	5	1	6	
Hannover	50.5	SSE6	deszcz	6	ślad	9	
[illegible]	46.8	SSE6	—"—	5	0.5	5	
Hamburg	50.1	S6	4	5	0	7	
Swinemünde	53.7	SSE4	1	2	0	4	
Berlin	52.9	SE2	0	7	0	10	
[illegible]	53.9	NE8	1	4	0	9	
Breslau	55.0	E2	1	3	0	8	
Frankfurt a/M.	51.8	SSW8	deszcz	7	1	10	
[illegible]	53.9	cisza	4	3	0	8	
Kłajpeda	59.1	S2	mgła	1	0	3	
[illegible]	57.0	SW2	4	5	1	7	
[illegible]	56.0	E4	1	5	0	9	
[illegible]	55.4	NW1	4	4	0	6	
[illegible]	53.7	SSE8	4	2	0.2		
Skagen	50.5	SSE10	deszcz	2	2		
[illegible]	48.3	SE6	mgła	1	1		
Blaavandshuk	48.9	S6	deszcz	3	ślad		
[illegible]	54.4	SSE4	1	1	0		

	Stacja	Ciśnienie 700 mm +	Wiatr	Zachmurzenie	Temp °C	Opady mm	Temp Max	Temp Min
Szwecja	Stockholm	58.4	SE2	4	1	1	1	
	Hernosand	62.5	E2	śnieg	-2	10	–	
	Haparanda	70.0	N4	0	-8	0	-5	
	Wisby	57.4	SE2	4	3	0	–	
	Karlstad	56.2	cisza	4	0	0	0	
	Storlien	59.5	E10	4	-8	0.2	-7	
	Jonkoping	55.4	ESE4	4	1	0	2	
Norwegja	Andenes	65.9	S6	0	-3	0	–	
	Bronnö	60.7	E10	4	-0	0	–	
	Kristiansund	55.6	ESE2	1	0	0	–	
	[illegible]	47.5	E14	4	3	0		
Finlandja	Helsinki	62.6	NE6	krupy	-4	ślad	-2	
	Sortavala	65.7	NE2	4	–	–		
	Kuopio	67.0	E6	4	-10	–		
	Wasa	64.6	E8	4	-5	–		
	Sodankylä	72.1	WNW2	4	-17	–		
Estonja	Tallin (Rewel)							
	Dorpat							
	Filsand							
Rosja	Petrograd	63.5	E4	4	-5			
	Moskwa	72.0	SE8	0	-6			
	Odesa	55.6	E10	4	4			
	Sewastopol	53.4	S2	4	10			
	Kem	71.2	SE4	4	-7			
	Jan Mayen	65.0	E10	3	1			
	Thorshavn	44.3	ESE10	4	3			
	Seydisfiord	50.7	ENE6	4	1			
Austrja	Wien							
	Feldkirch							
	Innsbruck							
	Klagenfurt							
Czechosłowacja	Praha	55.0	ESE2	0	3	0	–	
	Eger (Cheb)							
	Olomouc	55.3	cisza	0	1	0	4	
	Stara Dala							
	Koszyce							
Węgry	Budapest							
	Szombathely							
	Szeged							
Hiszpanja	Madrid	63.0	WSW4	burza	9	–		
	Coruna	60.0	W8	4	12	–		
	Lisbona	67.0	WSW6	0	13	–		
Włochy	Genova	54.7	ENE2	deszcz	4	–		
	Firenze	53.1	SE2	4	8	–	10	
	Ancona	55.6	S2	2	7	0	–	
	Roma	55.5	S4	4	9	0	14	
	Messina	58.4	WNW2	1	10	0.2	10	
	Brindisi	56.2	SSW2	1	12	0	–	
	[illegible]	54.9	NNW1	2	7	0	7	
	Fiume	55.6	W4	1	7	0	–	
Bałkany	Beograd	55.6	NW2	1	4	0	6	
	Bukareszt	54.6	cisza	0	4	0	10	
	Sofia							
	Konstantynopol							
	Athenes							
	Malta	58.0	WSW4	0	12			
Afryka	Tunis							
	Alger							
Szczyty górskie	Sonnblick (3105)							
	Zugspitze (2964)							
	Säntis (2500)							

Spostrzeżenia pilotowe.

Stacja	[illegible]	[illegible]	[illegible]	1000	1500	2000	2500	3000	3500	4000	4500	5000	Granica dolna chmur	Rodzaj chmur	Uwagi
Warszawa															

Wydawnictwo Państwowego Instytutu Meteorologicznego w Warszawie

Édition du matin [7h G.M.T.] 26.II.25. № 57a.

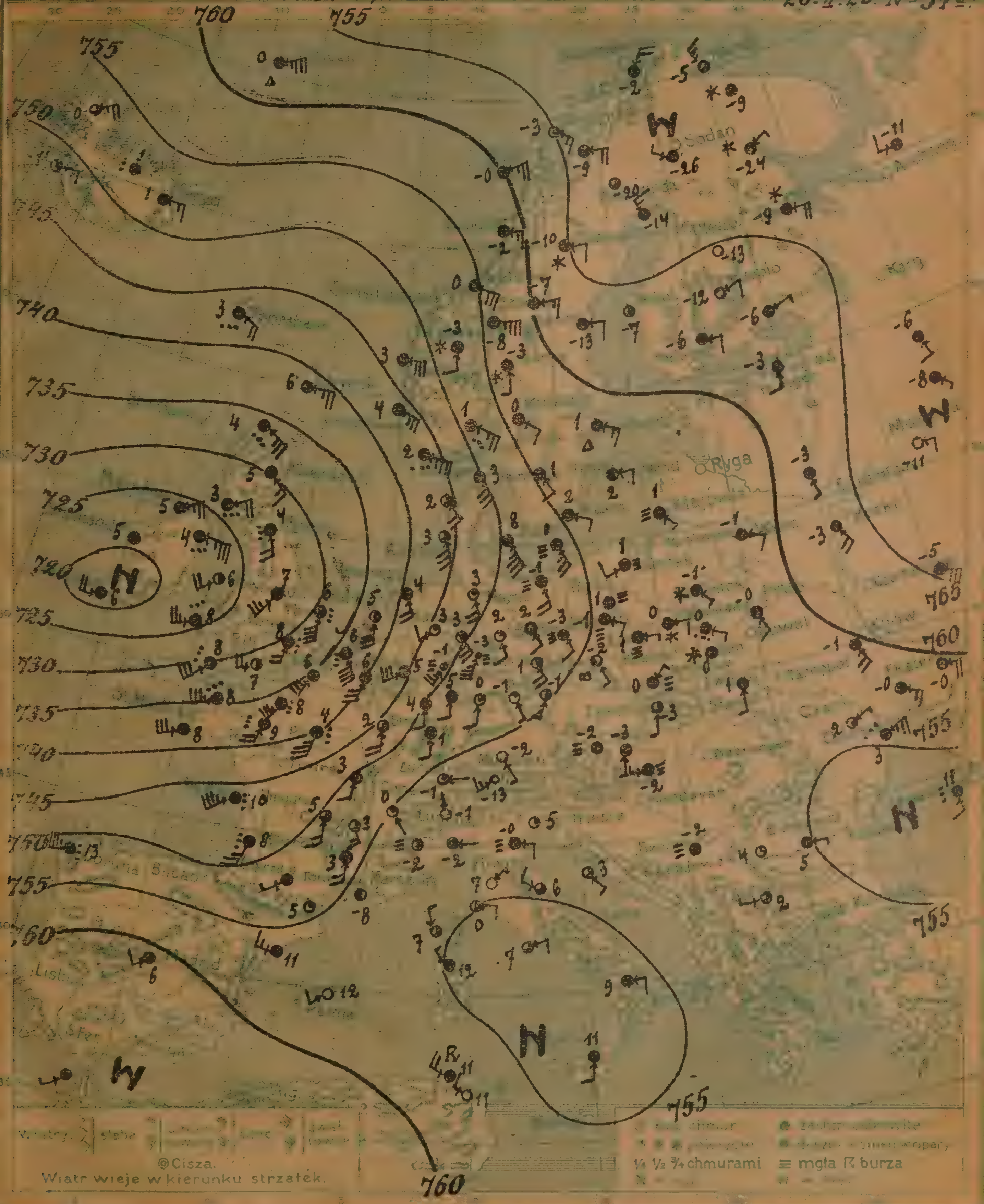

Warszawa. Mapa pogody z dnia 26.II. Czwartek 1925 r. 7 rano. Rocznik II. № 57a

Przewidywany przebieg pogody w ciągu doby następnej: *Przeważnie pochmurno, mgła i drobne opady, cieplej; słabe, potem umiarkowane, wiatry z kierunków południowych [od SE do SW]. —* S.K.

Wydano dnia 26.II 1925 r. o godz. 11 h. 30 m.

Stan meteorologiczny dnia dzisiejszego rano [illegible] № 57a

Stacja	Ciśnienie 700mm +	Wiatr	Zachmurzenie	Temp °C	Opady mm	Temp. Max	Temp. Min
Wilno uniw.	58.2	ESE4	4	-1	[illegible]	-0	-1
[illegible]	5[illegible].2	SE4	4	-6	[illegible]	–	[illegible]
Białystok	56.5	SE2	śnieg	-1	7	3	-1
Brześć n/B	55.9	ESE2	deszcz	0	5	3	-1
Kiwerce							
Warszawa	56.0	E4	śnieg	0	0.1	5	0
Łódź	56.3	E2	mgła	1	0	1	–
Lublin	56.0	cisza	śnieg	0	5	4	-1
Lwów	56.9	S2	4	1	2	3	-1
Wilno-dyr.	57.6	SE2	4	-1	9	0	-2
[illegible]	57.0	S2	3	-3	0	3	-5
[illegible]	56.9	NE2	mgła	0	0	6	-2
Poznań	55.7	ESE2	mgła	-1	0	-0	-2
[illegible]	55.9	cisza	mgła	1	0	2	-1
[illegible]	55.1	S4	mgła	1	0	2	-1
[illegible]	39.3	E10	3	6	1		
Croydon	31.3	SSW12	deszcz	8	16		
[illegible]	30.0	SE6	4	5	3		
[illegible]	23.0	SW8	2	6	5		
[illegible]	19.5	WNW8	4	6	13		
Pembroke	24.9	WSW14	deszcz	8	10		
[illegible]	32.5	S16	–"–	6	5		
[illegible]	27.8	SSE8	–"–	4	2		
[illegible]	38.7	S12	2	5	–		
[illegible]	38.2	SSE16	deszcz	6			
Calais	35.0	SSW12	–"–	6	6	–	–
Brest	37.0	WSW12	4	8	–	–	–
[illegible]	40.9	SSW14	deszcz	4	2	–	–
[illegible]	50.2	SSW4	4	3	0	–	4
[illegible]	47.2	SW14	deszcz	10	18	–	–
[illegible]	50.6	S6	3	5	0	–	1
Le Havre	35.8	SSW14	deszcz	8	4	–	–
Perpignan	54.6	cisza	1	5	0	–	5
[illegible]	50.6	S4	4	1	0	–	0
[illegible]	41.0	SSW12	4	6	–	–	–
Hannover	49.8	SE10	2	3	0	–	3
[illegible]	48.5	SSE8	4	4	0.3	–	–
[illegible]	48.6	SSE8	1	3	0	–	2
[illegible]	52.1	SSE8	mgła	-1	0	–	-2
[illegible]	[illegible]	SE4	4	2	0	–	1
[illegible]	53.9	SE8	2	1	0	–	-0
[illegible]	54.8	SE2	mgła	-2	0	–	-2
[illegible]	50.5	S4	4	5	ślad	–	3
[illegible]	5[illegible].8	SE2	0	-2	0	–	-2
Kłajpeda	5[illegible].7	SE2	mgła	1	0	–	–
[illegible]	55.2	SE1	1	0	0	–	1
[illegible]	55.6	E1	[illegible]	-1	–	–	–
Lugano	56.8	[illegible]	0	-1	0	–	-2
Kjøbenhavn	53.2	SE14	4	2	0		
[illegible]	49.3	SE12	4	3	1		
Hanstholm	43.7	SE6	3	2	1		
Blaavandshuk	44.8	S12	3	3	0.1		
[illegible]	53.7	SE10	mgła	0	–		

Stacja	Ciśnienie 700mm +	Wiatr	Zachmurzenie	Temp °C	Opady mm	Temp. Max	Temp. Min
Stockholm	53.4	ESE[illegible]	krupy	1	1	–	1
Hernösand	61.6	E4	4	-13	2	–	-9
Haparanda	67.0	[illegible]	4	-14	–	–	–
Wisby	57.7	E4	4	8	1		–
Karlstad	55.9	ESE4	4	0	ślad		0
[illegible]	5[illegible]	E14	4	-8	0.6	–	[illegible]
Jönköping	55.3	[illegible]	4	1	0	–	0
[illegible]denes	64.[illegible]	ESE[illegible]	1	-3	0		
[illegible]	53.7	E6	4	-9	0		
[illegible]sund	53.[illegible]	ESE4	2	0	0		
[illegible]	42.3	ESE[illegible]	4	4	ślad		
[illegible]	5[illegible].8	[illegible]	4	-13	2	–	-15
[illegible]vala	[illegible]	ENE2	4	-6	5	–	-8
[illegible]	[illegible]	[illegible]	3	-12	–	–	-14
[illegible]	–		4	-7	–	–	–
Sodankylä	[illegible]	[illegible]	4	-26	0.2	–	-31
Tallin (Reval)							
Dorpat							
Libawa							
Petrograd	61.6	E4	4	-3	–		
Moskwa	69.0	E4	0	-11	–		
Odesa	55.1	ENE10	deszcz	3	–		
Sewastopol	52.1	SSW4	–"–	11	–		
Kem	66.5	E8	śnieg	-9	–		
[illegible]	63.3	ENE[illegible]	krupy	0	–		
Thorshavn	49.0	ESE8	deszcz	3	4		
[illegible]	37.4	E[illegible]	4	1	–		
Wien	55.5	cisza	mgła	-2	–		
[illegible]							
Innsbruck							
Klagenfurt							
Praha	55.3	SSW2	2	-1	ślad	–	-2
[illegible] Cheb	54.4	SE2	1	-1	0	–	-2
[illegible]							
[illegible] Bela							
[illegible]							
Bratislava	55.3	S2	mgła	-3	–		
Budapest	55.0	W[illegible]	4	-2	0		
Szombathely							
Szeged							
Madrid	57.0	SW4	4	6	0	–	
Coruña	57.0	WSW[illegible]	deszcz	13	–	–	
Barcelona	57.0	W6	4	11	–	–	
[illegible]	57.5	E2	mgła	-2	–	–	-2
[illegible]	54.8	NE2	0	7	–	–	7
Livorno	55.3	E4	2	0	8	–	
Roma	53.4	ENE4	3	7	2	–	6
Messina	5[illegible]	S4	4	11	1	–	6
Taranto	54.0	E8	4	9	0	–	
[illegible]	55.1	cisza	1	5	0	–	
Warna	55.6	NE2	3	3	0	–	
Belgrad	55.8	cisza	mgła	-2	0	–	-2
Bukareszt	55.2	E2	4	5	0	–	
Sofia	57.1	W2	3	2	1	6	[illegible]
Konstantynopol							
Ateny							
[illegible]							
[illegible]	53.0	NNW4	4	11	0		
[illegible]	53.6	NNW8	burza	11	–		
[illegible]							
Zugspitze (2960)	(16.3)	SW6	0	-13	0	–	[illegible]
[illegible] (3000)							
[illegible]	45.9	WSW8	mgła	-4	0	–	[illegible]

Spostrzeżenia pilotowe.

[illegible]	[illegible]	[illegible]	[illegible]	[illegible]	1500	2000	2500	3000	3500	4000	4500	5000	Granica dolna chmur	Rodzaj chmur	Uwagi
Kraków	8ºº	NE2	NE2	–	–	–	–	–	–	–	–	–	–	–	–

Ogólny stan atmosfery w dniu 26.II.25 r. № 57a

Wysokie ciśnienie nad Rosją, głęboka depresja nad Anglją, drugorzędna nad morzem Czarnem i Śródziemnem. W Polsce pochmurno, mglisto, śnieg, deszcz, temperatura w pobliżu 0°.

Wydawnictwo Państwowego Instytutu Meteorologicznego w Warszawie

Édition du soir [18 h. G.M.T.] — *26.II.25. N:57 L.*

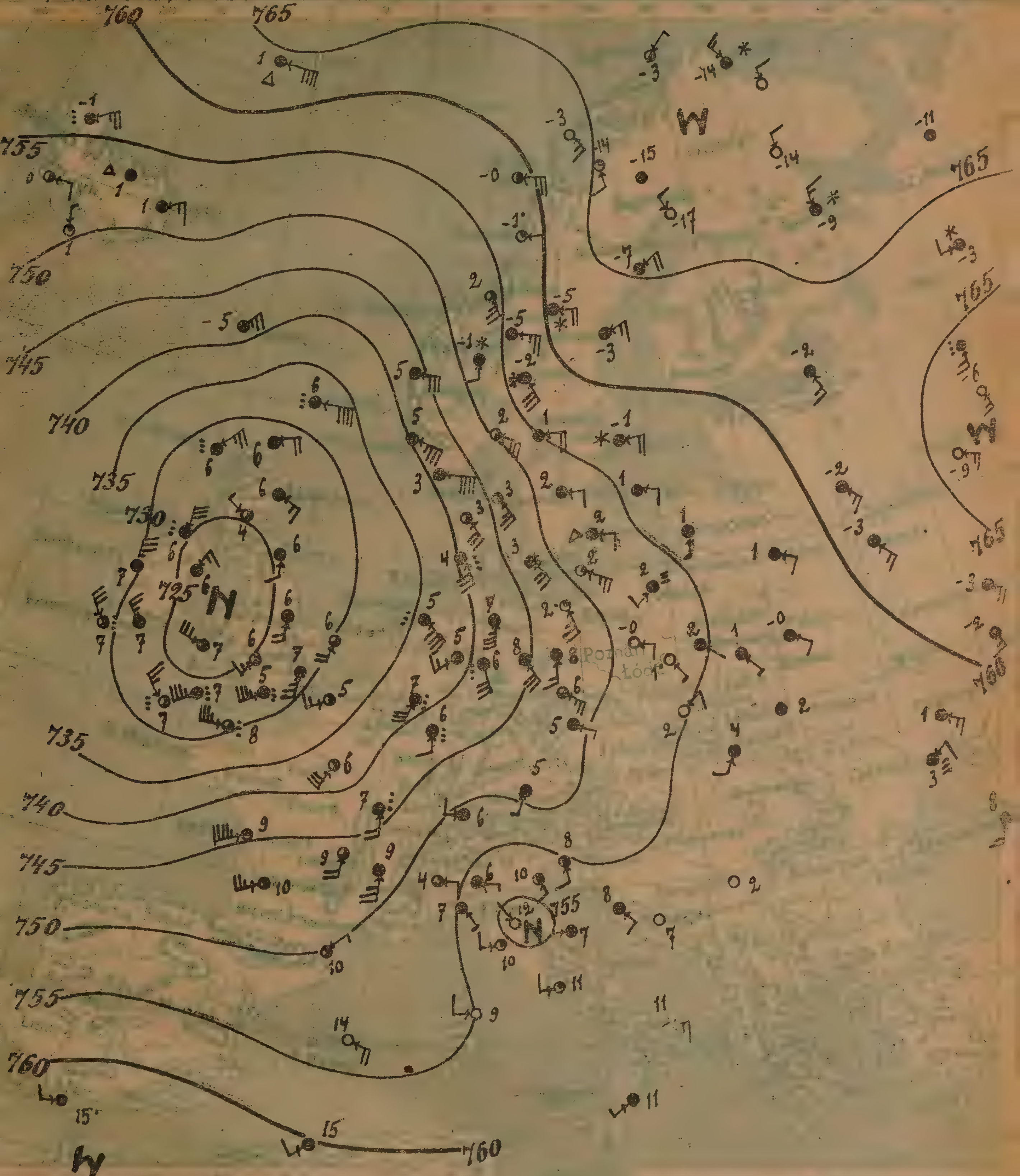

kowane · silne · towne

Cisza.

w kierunku strzałek

1/4 1/2 3/4 chmurami

niz.

Izobary 26.II. Czwartek 18 h. 57 b.

Przewidywany przebieg pogody w ciągu doby następnej ....

Spostrzeżenia meteorologiczne z dnia dzisiejszego rano: [illegible] 21 II 93[illegible] r. N° 5[illegible]

Stacja	Ciśnienie 700mm +	Wiatr	Zachmurzenie	Temp °C	Opady mm	Temp Max	Temp Min
[illegible]	57.4	ESE4	4	1	9	1	
[illegible]	57.5	SE4	4	-0	0.4	–	
Białystok							
Brześć n/B	55.6	SE2	4	1	0	3	
Warszawa	54.9	SE1	4	2	0	4	
Łódź	54.5	SE2	0	1	0	4	
Lwów	57.4	cisza	4	2	0	2	
[illegible]	54.7	NE4	0	2	0	7	
Poznań	57.8	E4	0	-0	0	1	
Toruń							
Bydgoszcz							
Chojnice							
Tczew							
Hel							
Puck							
Gdańsk	54.0	SW4	mała	2	0	4	
[illegible]	33.9	E16	deszcz	6	7		
[illegible]	28.3	NE10	—"—	6	1		
[illegible]	26.7	ESE6	4	6	2		
Croydon	28.5	S10	4	7	–		
[illegible]	31.7	NW12	deszcz	7	4		
[illegible]	26.8	NW10	—"—	7	–		
Yarmouth	30.9	SSW8	3	6	0.3		
Tynemouth	25.9	S4	4	6	1		
Helder							
Calais	32.1	WSW6	2	5	7		
[illegible]	35.4	SSW12	3	6	4	12	
[illegible]	44.3	S8	deszcz	7	9	8	
Rochefort	44.9	WSW8	1	9	12	–	
[illegible]	45.9	S8	3	9	ślad	15	
Perpignan	50.1	NE2	3	10	–		
Bordeaux	47.6	WSW12	2	10	–		
Lyon	48.7	S10	4	9	–		
[illegible]	35.9	SE16	deszcz	5	5	–	
[illegible]g	42.5	S14	—"—	7	0.3	10	
[illegible]nde	48.6	SSE10	1	2	0	4	
[illegible]	47.3	S6	4	8	0	11	
[illegible]	43.3	ESE18	2	6	0	9	
Groningen	39.8	SW6	4	5	–	–	
Hannover	42.9	SSE12	deszcz	6	–	–	
[illegible]	48.0	SSW12	4	5	0	–	
Klajpeda	58.3	S2	4	1	3	6	
[illegible]	52.0	W4	4	6	0		
Lugano							
[illegible]	49.8	SE12	4	3	0		
Skagen	47.4	SE10	2	3	0		
Hanstholm	49.7	SE12	3	3	0		
[illegible]	40.7	SSE12	deszcz	4	ślad		
[illegible]	53.7	ESE12	1	2	0		

Stacja	Ciśnienie 700mm +	Wiatr	Zachmurzenie	Temp °C	Opady mm	Temp Max	Temp Min
Stockholm	57.7	E8	śnieg	-1	0.4	1	
Hernösand	62.5	ENE6	4	-3	0.2	-9	
Haparanda	66.9	NNW4	0	-17	0	-1	
Wisby	55.5	E4	4	1	ślad	–	
Karlstad	55.1	E3	4	1	0	3	
Storlien	58.1	E10	4	-5	0	-5	
Jönköping	53.8	E4	4	0	0	3	
[illegible]	63.7	SE8	0	-3	0		
[illegible]	58.4	E4	1	-1	0		
[illegible]	52.1	SE10	3	2	0		
Utsire	40.5	[illegible]	4	5	2.6		
[illegible]							
[illegible]							
[illegible]							
Wasa							
Sodankylä							
[illegible]							
[illegible]							
[illegible]							
Petrograd	61.0	SE6	4	-2	–		
Moskwa	67.5	ESE6	0	-9	–		
Odesa	56.0	NE4	mgła	3	–		
Sewastopol	56.1	SSW6	4	8	–		
Horki	61.5	SE6	4	-3	–		
[illegible]	64.6	E16	krupy	1	–		
[illegible]	41.6	NE10	4	5	–		
[illegible]	52.8	ENE6	4	1	–		
Wien							
Feldkirch							
Innsbruck							
[illegible]							
Praha	50.0	ESE2	4	5	–		
[illegible]							
[illegible]							
[illegible]							
[illegible]	55.0	SSW4	4	4	–		
Budapest							
Szombathely							
Szeged							
[illegible]							
Mohon	54.6	ESE8	0	14	–		
[illegible]	54.0	WSW4	4	15	0	–	
[illegible]	55.8	SE2	4	7	0	–	
Firenze	54.5	NW1	0	12	–	14	
Ancona	56.2	W2	4	7	0	–	
Roma	56.0	W4	1	11	0	15	
Messina	55.5	SW2	4	11	ślad	–	
Venezia	55.6	SSE4	2	8	0	–	
[illegible]	55.0	W4	0	9	0	17	
Milano	56.4	E2	4	6	0	8	
Beograd	59.2	cisza	0	2	0	7	
Sarajevo	56.2	—"—	0	7	0	12	
[illegible]							
[illegible]							
[illegible]							
[illegible]							
[illegible]							
[illegible]	60.0	SW4	4	15	–		
[illegible]							
[illegible]							
[illegible]							
Fichtelberg	44.2	SSE16	4	-1	0	0	

Spostrzeżenia pilotowe

[illegible]	[illegible]	500	1000	1500	2000	2500	3000	3500	4000	4500	5000	[illegible]	[illegible]	Uwagi

Wydawnictwo Państwowego Instytutu Meteorologicznego w Warszawie

Édition du matin [7h. G.M.T.] 27.II.25. N:58a

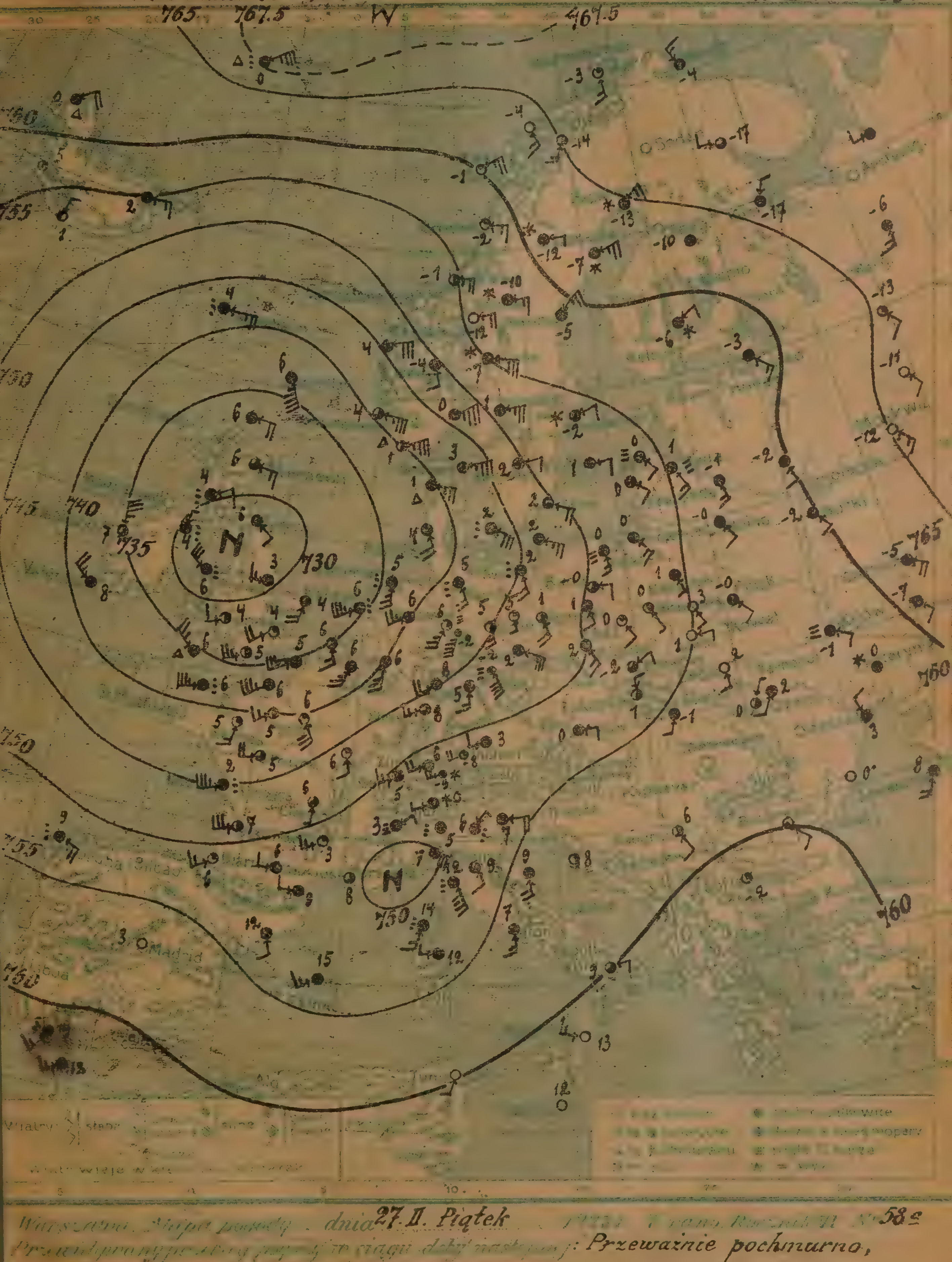

Warszawa. Mapa pogody dnia 27.II. Piątek 1925 r. rano. Rocznik II. N:58a

Przewidywany przebieg pogody w ciągu doby następnej: Przeważnie pochmurno, cieplej, opady na zachodzie i północy kraju, umiarkowane wiatry południowe i południowo-zachodnie.—

L. B.

Wydano dnia 27.II. 1925 r. o godz. 11 h 30 m.

[illegible] dzisiejszego rano 2. II. 25 r. № 58

Stacja	Ciśnienie 700mm+	Wiatr	Zachmurzenie	Temp. °C	Opady mm	Temp. Max	Temp. Min
Wilno?	57.0	SE4	4	-0	0	1	-1
[illegible]	57.0	SE9	4	-0	0.4	—	+0
[illegible]	55.5	SSE4	4	1	1	1	0
Brześć n/B	55.6	SE4	0	3	0	3	0
[illegible]							
Warszawa	53.2	SE1	5	0	0	4	-1
Łódź	52.3	SE4	7	0	0	4	-1
Lublin	54.6	E2	0	1	ślad	2	-1
Lwów	57.6	S4	0	2	0	2	-1
[illegible]	55.3	SSE2	4	-0	0.2	1	-1
[illegible]	53.9	N2	2	1	0	7	-5
Kraków	53.3	NE2	3	-2	0	7	-4
[illegible]							
[illegible]	49.6	SSE4	4	1	0.?	1	+0
Toruń							
[illegible]	50.5	E4	3	-0	0	6	-2
Gdańsk	51.5	SSE6	mgła	-0	0	4	-1
[illegible]	38.5	SSE18	4	6	14		
Croydon	33.8	SSW8	7	4	4		
[illegible]	33.5	ESE6	3	6	4		
[illegible]	29.2	WNW12	deszcz	6	1		
[illegible]	39.8	WNW10	4	8	3		
Granvel	28.7	WSW6	4	3	0.1		
[illegible]	31.3	SSW8	3	4	1		
[illegible]	28.1	SE2	4	6	2		
[illegible]	33.9	SSW14	deszcz	6	—		
[illegible]	35.7	S10	3	6	—		
Calais	34.9	SW14	4	5	7		
Tours	44.2	WSW8	3	5	—		
[illegible]	40.9	SSE12	1	6	0.3	—	5
[illegible]	47.2	S1	1	6	1	—	5
Rochefort	45.5	WSW14	deszcz	2	13	—	=
[illegible]	48.4	S6	3	6	1	—	5
[illegible]	51.8	SW8	1	6	5	—	—
[illegible]	41.0	SSW6	1	5	0.6	—	4
Perpignan	52.4	W4	4	9	—		
[illegible]	38.0	SSW10	4	6			
Hannover	41.3	SSW10	1	6	ślad	—	6
[illegible]	35.7	S10	deszcz	5	4	—	—
Hamburg	41.1	SSE8	—"—	5	2	—	4
[illegible]	45.4	SSE8	—"—	2	0.5	—	-0
[illegible]	45.5	S4	1	5	0	—	4
[illegible]	47.3	ESE12	4	2	0	—	2
[illegible]	49.3	SE6	4	2	0	—	—
[illegible]	44.9	SW8	4	8	4	—	5
München	50.4	W2	4	3	0	—	1
Magdeburg	44.8	SSE6	2	5	0.5	—	4
Bern	52.2	SW6	4	5	8	—	3
[illegible]	51.8	SW8	4	6	—	—	—
[illegible]	53.6	WSW1	śnieg	0	11	—	0
[illegible]	45.1	SE12	deszcz	2	1		
Skagen	44.0	E14	4	3	0		
[illegible]	40.1	ESE10	krupy	1	7		
[illegible]	38.3	SSE8	4	4	5		
[illegible]	45.7	ESE10	4	2	0		

Stacja	Ciśnienie 700mm+	Wiatr	Zachmurzenie	Temp. °C	Opady mm	Temp. Max	Temp. Min
Stockholm	54.1	ENE?	śnieg	-2	?	—	-2
Hernösand	59.8	NE10	4	-5	0	—	—
Haparanda	65.0	NE6	śnieg	-13	—	—	—
Visby	52.9	E4	4	1	0.4	—	—
[illegible]	53.1	E10	4	-1	ślad	—	-2
[illegible]	59.8	E5	0	-12	0	—	-12
Jönköping	50.3	E4	4	2	0.3	—	1
[illegible]	63.1	SE6	0	-4	0		
[illegible]	58.1	E6	1	-2	0.		
[illegible]	53.6	E8	2	-1	0		
Utsire	41.3	E14	3	4	0.		
[illegible]							
[illegible]							
Kajana	61.5	cisza	4	-10	—		
[illegible]							
[illegible]							
Riga	55.5	SE5	mgła	1	0.2	—	+
Libawa	53.8	SE4	4	0	0.6	—	1
Dünaburg	57.1	SSE6	4	-1	0.3	—	-2
[illegible]	59.2	SE6	4	-3	?		
[illegible]	66.5	SE6	0	-12	0		
Kijów	58.4	ESE4	mgła	-1	3		
Odesa	57.8	WNW4	4	3	5		
Kem	56.0	N4	4	-17	2		
[illegible]	68.6	ENE10	deszcz	0	ślad		
[illegible]	43.2	E10	—"—	4	—		
[illegible]	56.0	E8	4	2	—		
[illegible]	55.0	E2	4	0			
[illegible]							
[illegible]							
[illegible]							
Praha							
Eger (Cheb)							
[illegible]							
[illegible]	57.0	SSW4	4	-1	0		
[illegible]							
[illegible]							
[illegible]	57.0	cisza	0	-3	—		
[illegible]	53.0	ESE8	deszcz	9	—		
[illegible]	60.0	SSW6	—"—	14	—		
[illegible]	50.4	ESE10	4	7	—		
[illegible]	51.9	SSE8	4	9	—	—	5
[illegible]	57.3	S8	4	9	0.		
[illegible]	57.8	S6	4	7	0		
[illegible]	50.5	E4	3	9	0.		
[illegible]	54.9	E8	4	7	ślad		
[illegible]	59.7	W2	4	12	0		
[illegible]	56.8	cisza	2	—	—		
[illegible]	57.0	SE4	3	6	0		
[illegible]	59.0	SE4	1	—	—		
[illegible]	61.0	cisza	1	-2	—		
[illegible]							
[illegible]							
[illegible]	62.0	cisza	0	12	—		
[illegible]	60.0	SSW2	0				
Tanger	60.0	SW6	4	12			
[illegible]	(16.5)	SW8	1	-8	0	—	—
[illegible]	48.9	SW8	śnieg	-9	2	—	-9
Fichtelberg	43.9	SSE16	mgła	-2	ślad	—	-2

[illegible] pilotowe.

Stacja	[illegible]	[illegible]	[illegible]	[illegible]	[illegible]	2000	2500	3000	3500	4000	4500	5000	Granica dolna chmur	Rodzaj chmur	Uwagi
Warszawa	6^25	SE1	SSW6	SSW10	SSW10	—	—	—	—						
Kraków	7^25	NE2	S4	SSW5	SW6	SW2	—	—	—	—	—	—	—	—	—

Ogólny stan atmosfery w dniu 2. II. 25 r. № 58a
Głęboka depresja ze środkiem nad Anglją obejmuje cały zachód Europy; obszar wysokiego ciśnienia nad morzem Norweskiem, Białem i Rosją. W Polsce po przejściowem wypogodzeniu się ponowny wzrost zachmurzenia, jednak bez opadów.

Wydawnictwo Państwowego Instytutu Meteorologicznego w Warszawie

Édition du soir [18 h. G. M. T.]

27. II. 25. N° 58 b.

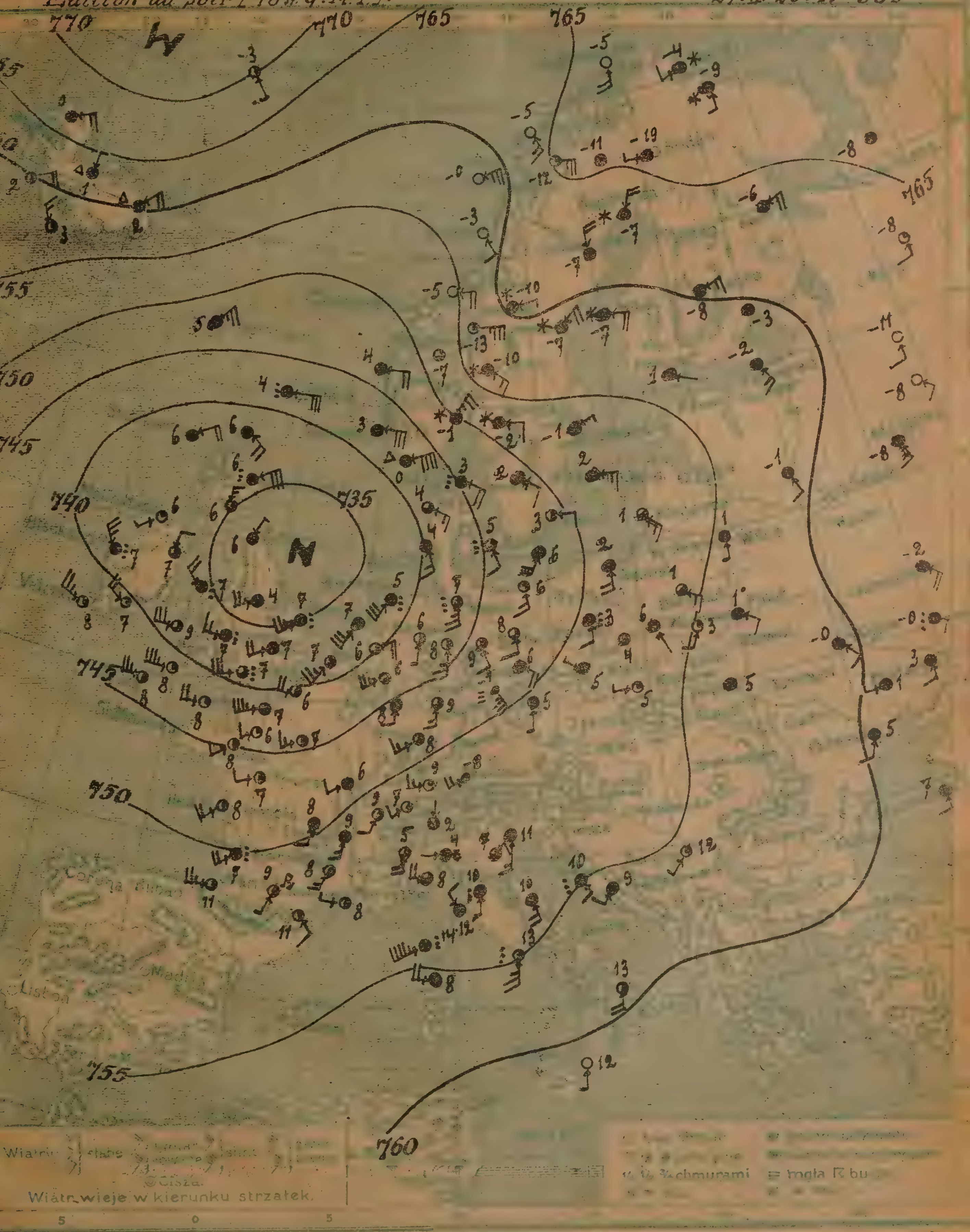

Warszawa. *Izobary* 27. II. Piątek. 18 h. 58 b.

Wydano dnia .... 1925 r. o godz. ....

Spostrzeżenia meteorologiczne z dnia dzisiejszego [illegible] 27 I. 25 r. Nr 58b

Stacja	Ciśnienie 700 mm.	Wiatr	Zachmurzenie	Temp. °C	Opady mm.	Temp. Max	Temp. Min
Wilno	56.9	S 2	4	1	0	1	
Brześć	57.5	ESE 4	4	1	0	–	
Białystok							
[illegible]	55.3	SSW 4	1	3	0	11	
[illegible]							
[illegible]	52.7	SE 2	4	6	0	9	
[illegible]	52.7	cisza	3	4	0	6	
[illegible]							
[illegible]	57.3	cisza	4	5	0	10	
[illegible]							
[illegible]	53.9	W 2	1	5	0	11	
[illegible]							
[illegible]	51.1	S 4	deszcz	3	ślad	5	
[illegible]							
[illegible]							
Chojnice							
[illegible]							
[illegible]							
[illegible]							
[illegible]	50.7	S 8	4	2	0	5	
[illegible]	42.3	E 12	deszcz	4	3		
Stornoway	37.9	NE 8	4	6	0		
Aberdeen	35.4	ENE 12	deszcz	6	4		
Holy Head	35.5	NW 4	—〃—	7	1		
Valentia	42.2	WNW 10	1	8	1		
Scilly	41.7	W 10	2	8	–		
Yarmouth	35.8	SW 10	deszcz	7	0.3		
Tynemouth	32.3	NNE 2	4	5	ślad		
Helder	37.7	SSW 12	4	7	–		
Vlissingen	39.5	SSW 10	3	7	–		
Calais	47.0	WSW 4	2	7	2	10	
Perpignan	51.9	SE 4	2	11	0	17	
Paris	44.2	WSW 6	3	7	0.5	7	
Dijon	49.8	SW 4	4	6	–	–	
Rochefort	43.6	SW 8	2	8	4	–	
Clermont	53.3	S 4	4	8	0	–	
Biarritz	53.0	W 10	3	11	0		
Rennes	45.6	SW 4	2	8	1	11	
Strasbourg	48.8	SW 6	3	8	ślad	12	
Toulouse	52.6	SSW 2	burza	9	0	16	
Hannover	44.3	S 10	2	8	0.6	[illegible]	
Borkum	39.7	WSW 12	deszcz	5	2	–	
Hamburg	44.9	S 10	—〃—	7	1	12	
Swinemünde	48.0	S 6	1	6	0.3	11	
Berlin	47.3	S 4	3	8	0	13	
Dresden	43.0	ESE 2	4	6	0	6	
Breslau	51.3	WNW 2	4	5	ślad	7	
Frankfurt a/M	46.8	S 6	3	9	–	–	
Augsburg	46.9	SSE 2	3	9	0	12	
Kłajpeda	53.1	SE 6	3	1	0	6	
[illegible]	52.7	SSW 4	2	9	0	12	
[illegible]	52.5	WSW 5	1	9	0	12	
Lugano	52.9	N 1	4	2	6	4	
[illegible]	46.1	SSE 4	deszcz	5	1		
Skagen	44.3	ESE 8	—〃—	3	5		
[illegible]	41.9	ESE 6	3	4	6		
[illegible]	40.5	SSE 6	4	4	ślad		
[illegible]	47.4	SSW 8	4	6	—〃—		

Stacja	Ciśnienie 700 mm.	Wiatr	Zachmurzenie	Temp. °C	Opady mm.	Temp. Max	Temp. Min
Stockholm	53.2	ENE 2	4	-1	0.3	-0	
Hernösand	58.3	NE 8	śnieg	-7	0.6	–	
Haparanda	62.7	NNE 8	—〃—	-7	ślad	-7	
Wisby	51.1	E 6	4	2	0	–	
Karlstad	52.8	E 4	śnieg	-2	1	1	
Storlien	58.8	E 14	1	-13	4	-5	
Jönköping	49.4	E 24	4	2	1	3	
[illegible]	63.0	SE 6	0	-5	0		
Bronnö	58.1	SE 4	0	-3	0		
[illegible]	54.9	E 8	0	-5	0		
Utsire	43.3	E 12	4	3	0		
Helsinki	56.0	SE 1	4	1	1		
Sortavala	59.1	cisza	4	-3	–		
Kuopio	60.3	ENE 6	4	-8	–		
Wasa	58.9	E 8	śnieg	-7	–		
Sodankylä	67.7	W 2	4	-19	–		
Tallin (Rewel)							
Dorpat							
Filsand							
Petrograd	53.5	SE 6	4	-2	–		
Moskwa	64.3	SSE 6	4	-8	–		
Kijów	59.9	SE 4	4	-0	–		
Sewastopol	60.9	S 4	4	7	–		
Odesa	60.4	SSW 4	4	5	–		
[illegible]	70.5	SE 2	2	-3	ślad		
Thorshavn	47.0	NE 10	4	5	1		
Seydisfjord	66.9	NE 8	krupy	2	–		
Wien							
Feldkirch							
Innsbruck							
Klagenfurt							
Praha	50.8	S 2	2	5	0.3	8	
Eger (Cheb)							
Olomouc							
Stara Dala							
Košice							
Budapest							
Szombathely							
Szeged							
Madrid							
Coruna							
Palma							
Genova	53.1	W 8	3	8			
Firenze	52.7	S 2	deszcz	10	–		
Milano	54.0	W 1	mgła	4	8	6	
Roma	55.1	S 10	deszcz	13	1	[illegible]	
Napolina	61.0	S 2	0	12	–	[illegible]	
Taranto	59.6	S 8	2	13	0	15	
Maddalena	52.0	W 8	4	8	–	15	
Venezia	52.0	S 6	4	11	7		
Beograd	55.5	SW 2	1	12	–		
Bukareszt	57.2	SSW 4	4	9	–		
Sofia							
Konstantynopol							
Athenes							
Malta							
Tunis							
Alger							
Säntis (2500)							
Zugspitze (2964)							
Sonnblick (3106)							

Spostrzeżenia pilotowe.

Stacja	Godz.	Wiatr dolny	500	1000	1500	2000	2500	3000	3500	4000	4500	5000	[illegible]	[illegible]	Uwagi
Warszawa															

Wydawnictwo Państwowego Instytutu Meteorologicznego w Warszawie

Édition du matin [7h G.M.T.] 28.II.25. Nº 59a

Warszawa. Mapa pogody z dnia 28.II. Sobota Nº 59a

Przewidywany przebieg pogody: Temperatura od 1° do 6° C., zachmurzenie umiarkowane na zachodzie i w środku kraju, dość duże na wschodzie, przelotne opady na południu, słabe wiatry południowe.—

W. N.

Wydano dnia 28.II o godz. 11h.

Spostrzeżenia meteorologiczne z dnia dzisiejszego rano

Stacja	Ciśnienie 700mm +	Wiatr	Zachmurzenie	Temp. °C.	Opady mm.	Temp Max.	Temp Min.
Wilno-uniw.	55.1	SSE 6	5	[illegible]	0	1	[illegible]
[illegible]	56.5	SE 1	4	2	0	–	-0
Białystok	53.5	SSE 1	[illegible]	0	0	7	0
[illegible]	54.1	[illegible]	[illegible]	2	0	11	0
[illegible]							
Warszawa	52.8	[illegible]	[illegible]	[illegible]	0.1	9	1
[illegible]							
[illegible]	54.5	[illegible]	[illegible]	[illegible]	[illegible]	5	7
[illegible]	57.5	[illegible]	[illegible]	[illegible]	[illegible]	13	3
Wilno-dyr	54.4	SSE [illegible]	4	1	[illegible]	7	[illegible]
[illegible]	55.0	cisza	4	-3	0	7	0
Kraków	53.5	NE 1	deszcz	5	0	11	0
[illegible]	55.4	[illegible]		1	2	5	-0
[illegible]	57.5	[illegible]	[illegible]	4	2	5	9
Tczew							
H[illegible]							
Gdańsk	51.3	SW	[illegible]	2	2	5	1
[illegible]	45.3	SE	4	6	0.5		
Croydon	43.5	WSW 4	3	3	–		
[illegible]	40.4	NNW 3	[illegible]	4	5		
[illegible]	41.3	WNW 4	3	5	[illegible]		
Valentia	42.1	WNW 6	3	7	–		
Wick	[illegible]	NE 1	4	8	–		
Yarmouth	[illegible]	[illegible]	[illegible]	4	1		
Tynemouth	50.5	[illegible]	8	3	0.5		
De Bilt	[illegible]	[illegible]	7	4	–		
[illegible]	45.1	[illegible]	2	4			
Calais	48.5	[illegible]	deszcz	3	3		
Brest	42.1	SW	2	7	–		
Paris	44.7	SSW 5	3	4	0	–	3
Dijon	53.3	[illegible]	2	2	3	–	1
[illegible]	50.8	SSE 3	3	5	1	–	–
Clermont	52.2	cisza	2	3	0	–	1
Perpignan	53.8	[illegible]	2	5	0	–	3
Rennes	[illegible]	[illegible]	0	3	ślad	–	3
Strasbourg	[illegible]	[illegible]	3	4	0	–	4
[illegible]	[illegible]	[illegible]	4	5	0		–
Magdeburg	[illegible]	[illegible]	[illegible]	[illegible]	0	–	4
[illegible]	50.2	[illegible]	[illegible]	4	–	–	–
Hamburg	[illegible]	[illegible]	1	5	0	–	4
Swinemünde	49.3	[illegible]	3	3	ślad	–	3
Berlin	53.1	[illegible]	2	5	0	–	5
[illegible]	51.3	[illegible]	4	5	0	–	2
[illegible]	[illegible]	cisza	1	2	0	–	0
[illegible]	51.3	SSE 2	1	5	1	–	5
[illegible]	[illegible]	[illegible]	2	2	0	–	1
Klajpeda	52.1	[illegible]	deszcz	5	1	–	–
Genève							
[illegible]	[illegible]	[illegible]	1	7	0		
[illegible]	[illegible]	[illegible]	4	[illegible]	0		
[illegible]	[illegible]	[illegible]	deszcz	3	0.5		
Skagen	[illegible]	[illegible]	3	3	4		
Hanstholm	[illegible]	SE 5	deszcz	3	0.5		
Blaavandshuk	[illegible]	SE	8	4	3		
Hammershus	44.0	SW 2	4	4	ślad		

Stacja	Ciśnienie 700mm +	Wiatr	Zachmurzenie	Temp °C.	Opady mm	Temp Max.
Stockholm	53.0	[illegible]	4	1	2	–
Hernösand	58.7	N 2	śnieg	-7	1	–
Haparanda	63.0	NE 6	–	-8	1	–
Wisby	50.7	SSE	1	3	0	–
Karlstad	52.8	SE	4	1	4	–
Storlien	[illegible]	[illegible]	3	-4	0.2	–
Jönköping	50	[illegible]	4	2	1	–
Andenes	[illegible]	[illegible]	0	[illegible]	0	
Bronnö	57.5	[illegible]	0	6	0	
[illegible]	51	[illegible]	1	-4	0	
[illegible]	47	ENE 8	4	3	0	
Helsinki	[illegible]	[illegible]	[illegible]	[illegible]		
[illegible]	59.5	ENE 4	śnieg	3	1	–
Kajana	61.9	NE 5	4	-9	–	
Wasa	55.1	E 8	4	-5	0.1	–
Sodankylä	66.9	WNW	4	-12	0.1	–
Riga	[illegible]	[illegible]	4	1	0	
Libava	59.0	SE 4	4	2	0	
[illegible]	56.9	SE	4	0	0	
Petrograd	[illegible]	[illegible]	4	-9	3	
Moskwa	[illegible]	[illegible]	[illegible]	-6	–	
Kijów	[illegible]	[illegible]	4	0	0	
Odessa	61.0	[illegible]	4	4	0	
Kem	[illegible]	[illegible]	4	-6	1	
Jan Mayen	69.3	[illegible]	4	-6	–	
Thorshavn	52.4	ENE	4	4	–	
Seydisfjord	65.3	NE 2	3	1	–	
Wien	[illegible]	cisza	4	1	–	
Feldkirch						
Innsbruck						
Klagenfurt						
Praha	53.9	[illegible]	2	1		
Eger (Cheb)	[illegible]	SSW	4	2	–	
Olomouc						
Stara Dala						
Košice						
Budapest	[illegible]	[illegible]	[illegible]	7	12	
Szombathely	[illegible]	[illegible]	[illegible]	3	0	13
Szeged	57.8	[illegible]	deszcz	6	2	14
Madrid						
Coruna						
Palma						
Genova	[illegible]	[illegible]	2	8	–	
[illegible]	[illegible]	[illegible]	4	10	2	
[illegible]	[illegible]	[illegible]	4	4	–	
Roma	[illegible]	[illegible]	deszcz	13	5	
Napoli	[illegible]	[illegible]	[illegible]	13	5	
Brindisi	[illegible]	[illegible]	9	13	0	
[illegible]	[illegible]	[illegible]	4	12	8	
[illegible]	54.3	cisza	4	7	0	
Beograd	[illegible]	[illegible]	4	12	0	–
Bucuresti	59.5	cisza	9	7	–	–
Sarajewo	57.5	N	4	9	0	
Konstantynopol						
Athenes						
[illegible]						
[illegible]	[illegible]	[illegible]	2	9	–	
Alger	57.4	[illegible]	2	13	–	
Sonnblick (3105)						
Zugspitze (2964)	[illegible]	SW 3	śnieg	-10	2	
Säntis (2500)						

Spostrzeżenia pilotowe.

[illegible]	[illegible]	[illegible]	500	1000	1500	2000	2500	3000	3500	4000	4500	5000	Kierunek dolna / górna	Rodzaj chmur	Uwagi
Kraków	[illegible]	SSE 1	SW 3	SW 4	–	–	–	–	–	–	–	–	–	–	–

Ogólny stan atmosfery w dniu [illegible] godz. [illegible]

Depresja nad morzem Północnym, wyż barometryczny nad Rosją wschodnią. W Polsce wschodniej i południowej pochmurno, [illegible] pogodnie, [illegible]

Wydawnictwo Państwowego Instytutu Meteorologicznego w Warszawie

Édition du soir [18h G.M.T.] 28. II. 25. N° 59 b.

Warszawa ... **Izobary** dnia 28. II. Sobota 1925 18h. Rocznik II Nr 59 b.

Przewidywany przebieg pogody w ciągu doby następnej

Wydano dnia 1925 r. o godz.

[illegible] z dnia dzisiejszego rano o godz. [illegible] 22.11.23 r. N° [illegible]

Stacja	Ciśnienie 700mm+	Wiatr	Zachmurzenie	Temp. °C	Opady mm	Temp Max	Temp Min
[illegible]	55.7	S2	4	1	0	9	
[illegible]	56.3	S2	4	1	5	–	
Białystok	56.3	SE2	1	0	0	4	
Brześć n/B	56.2	SW4	1	3	5	11	
Kiwerce							
Warszawa	55.9	cisza	0	5	0	10	
Łódź	56.8	SW2	1	4	0	11	
Lublin							
Lwów	55.4	SW4	deszcz	8	0	12	
Zakopane							
Kraków	57.1	W1	0	5	0	11	
Cieszyn							
Poznań	55.2	S2	2	6	0	10	
[illegible]	57.9	SSW2	2	6	0	11	
Bydgoszcz							
Chojnice							
Tczew							
[illegible]							
[illegible]							
[illegible]	53.8	WSW4	4	8	0	11	
Lerwick	50.3	NNE8	deszcz	5	ślad		
[illegible]	49.9	NE8	4	6	0.1		
[illegible]	45.8	NE10	deszcz	6	4		
[illegible]	45.0	NNE4	2	6	0		
Valentia	46.7	NNE8	3	7	3		
Scilly	46.0	WSW5	2	8	0		
Yarmouth	47.5	SSW4	3	7	1		
Tynemouth	43.8	W4	deszcz	4	ślad		
Helder	45.6	SW6	1	5	–		
[illegible]							
Calais	43.6	SW4	1	6	9	–	
Le Havre	48.8	SSW6	3	8	0	–	
[illegible]	50.6	cisza	4	7	0.2	12	
[illegible]	52.0	—"—	3	6	0	12	
Tours	50.2	SSW4	4	7	0.6	11	
[illegible]	51.9	cisza	4	5	1	13	
[illegible]	49.3	S6	2	11	0	–	
[illegible]	48.8	cisza	3	7	5	13	
[illegible]	53.3	—"—	2	7	0	14	
[illegible]	50.3	S6	mgła	6	0	13	
[illegible]ingen	51.0	SSW5	4	6	1	–	
[illegible]	48.4	SSW6	2	5	3	–	
[illegible]	51.8	SSE6	4	7	0.1	11	
Magdeburg	53.5	SSW6	1	7	0	13	
[illegible]	53.3	cisza	0	9	0	12	
[illegible]	54.6	WSW4	1	9	ślad	10	
[illegible]	55.3	S2	1	6	—"—	12	
[illegible]	53.5	S2	1	9	0	10	
[illegible]	55.5	ESE4	1	4	0	11	
Klajpeda	54.7	S4	mgła	3	1	–	
[illegible]	54.0	NNW4	4	7	0.2	12	
[illegible]	55.3	E4	1	7	0	13	
[illegible]	53.3	N1	1	5	0	9	
[illegible]	52.0	SSW4	3	5	ślad		
Skagen	49.6	SE4	4	4	1		
Hanstholm	43.4	SE4	deszcz	4	1		
Blaavandshuk	49.2	SW5	4	4	0.1		
[illegible]	52.3	SSW6	4	4	1		

Kraj	Stacja	Ciśnienie 700mm+	Wiatr	Zachmurzenie	Temp °C	Opady mm	Temp Max
	Stockholm	53.1	cisza	4	1	—	1
	Hernösand	57.3	N6	śnieg	-4	2	–
	Haparanda	62.7	ENE6	krupy	-6	3	-5
	Wisby	52.6	SE2	4	4	0	–
	Karlstad	54.0	ENE4	4	1	0.5	1
	Storlien	57.8	E8	3	-11	ślad	-9
	Jönköping	53.1	ENE2	4	3	—"—	4
	Andenes	62.1	SE6	0	-3	0	
	[illegible]	57.6	E4	0	-3	0	
	Valen[illegible]nd	52.3	E10	2	-2	0	
	[illegible]	49.6	ESE8	krupy	3	ślad	–
Finlandja	Helsinki	55.8	SSW6	4	1	—"—	1
Finlandja	Sortavala						
Finlandja	Kuopio						
Finlandja	Wasa						
Finlandja	Sodankylä						
Estonja	Tallin (Rewel)						
Estonja	Dorpat						
Estonja	Filsand						
Rosja	Petrograd	58.2	E6	4	-1	–	
Rosja	Moskwa	63.0	SE6	4	-4	–	
Rosja	Kijów	62.0	SSE4	4	3	–	
Rosja	Odesa	62.5	ESE8	4	4	–	
Rosja	Kem	66.0	E10	śnieg	-14		
	Jan Mayen	67.1	NW4	4	-8	[illegible]	
	Thorshavn	57.9	NE8	4	3	[illegible]	
	[illegible]	67.6	cisza	3	1	—	
	Wien						
	Feldkirch						
	Innsbruck						
	Klagenfurt						
	Praha	55.3	SW2	2	–	[illegible]	
	Eger (Cheb)						
	Olomouc						
	Stara Dala						
	[illegible]	58.0	SSW2	4	8		
	Bratislava	56.3	cisza	4	7	0	
	Budapest						
	Szombathely						
	Szeged						
	Madrid						
	Coruna						
	Palma						
	Torino	55.1	cisza	3	5	0	
	Firenze	55.3	S2	deszcz	10	6	
	Milano	55.2	cisza	4	6	0	
	Roma	57.1	SSW5	3	14	[illegible]	
	Messina	60.7	S8	0	14	[illegible]	
	Brindisi	57.0	SSE4	3	14	[illegible]	
	Maddalena	54.6	NE2	4	11	1	
	[illegible]	56.1	SE2	4	11	[illegible]	
	Beograd	57.8	WSW6	2	17		
	Bucuresti						
	Sofia						
	Konstantynopol						
	Athenes						
	[illegible]	67.0	SSW6	0			
	[illegible]	58.0	SSW5	0			
	Alger						
	Sonnblick (3105)						
	Zugspitze (2964)						
	Säntis (2500)	59.2	WSW8	2	-9	0	

[illegible]

[illegible]	[illegible]	[illegible]	1000	1500	2000	2500	3000	3500	4000	4500	5000	Granica dolna chmur	Rodzaj chmur	Uwagi
[illegible]														

Wydawnictwo Państwowego Instytutu Meteorologicznego w Warszawie

Édition du matin [7h G.M.T.]. 1.III.25. N° 60 a.

Warszawa. Mapa pogody 1.III. Niedziela 60

Przewidywany przebieg pogo[illegible] : zachmurzenie umiarkowane lub małe [na wschodzie kraju], mglisto, cicho, dość ciepło [nocą miejscami przymrozki]. W górach możliwy drobny opad. — StB.

1.III. 11h.

Spostrzeżenia meteorologiczne z dnia dzisiejszego rano

Stacja	Ciśnienie 700 mm +	Wiatr	Zachmurzenie	Temp. °C	Opady mm	Temp. Max	Temp. Min
Wilno univ.	59.9	S 4	2	-1	0		-2
[illegible]	61.2	S 1	opary	-1	0		-2
[illegible]	58.9	ESE 2	2	-1	–	4	-2
Brześć n/B	59.7	S 2	3	[illegible]	–	1	-4
Kiwerce							
Warszawa	58.5	cisza	3	1	0	10	-2
Łódź	58.4	S 2	1	1	0	11	0
Lublin	59.2	cisza	opary	2	0	7	0
[illegible]	60.8	SSE 4	4	7	ślad	12	3
Wilno-dyż.	58.7	S 4	opary	-2	0	2	-2
Zakopane	58.4	cisza	deszcz	2	0.3	7	0
Kraków	57.6	ENE 2	—"—	3	0	11	-0
Cieszyn							
[illegible]	57.8	SE 2	4	1	0	10	0
Toruń							
Bydgoszcz	57.5	cisza	0	-1	0	12	-2
Tczew							
Hel							
[illegible]	58.0	SW 4	opary	1	0	11	-0
Lerwick	56.7	N 8	3	5	–		
Stornoway	58.0	NE 4	2	3	0.3		
Aberdeen	53.2	NNE 4	4	5	3		
Holy Head	51.1	NNE 4	4	7	8		
Blacksod	55.5	N 10	2	7	4		
[illegible]	50.4	NE 4	3	6	4		
[illegible]	51.2	SW 4	2	4	ślad		
Weymouth	49.5	NE 4	4	4	1		
[illegible]							
[illegible]							
Calais	51.1	SSW 4	3	3	0		
Le Havre	51.4	S 4	4	5	0.6		
[illegible]	52.0	cisza	1	-0	0		-1
[illegible]	52.4	—"—	mgła	1	0		-1
Rochefort	50.1	SE 4	1	3	0		–
[illegible]	52.1	cisza	2	-3	0		-3
Toulouse	51.4	—"—	2	-1	0		-1
[illegible]	50.8	E 8	mgła	4	ślad		3
[illegible]	52.8	NNW 2	4	1	0		0
[illegible]	52.0	SE 4	0	4	–		–
Aachen	53.0	S 2	1	3	0		3
Magdeburg	55.5	SE 4	3	0	0		0
[illegible]	55.0	SE 2	opary	4	0.9		3
[illegible]	56.2	S 2	mgła	1	0		-1
Königsberg	57.7	SSW 2	1	1	0		1
[illegible]	55.7	SE 8	3	2	0		1
[illegible]	56.3	SE 1	3	1	0		0
[illegible]	54.0	NNE 2	4	3	0		2
[illegible]							
[illegible]							
[illegible]							
[illegible]							
[illegible]	55.8	S 2	3	3	ślad		
[illegible]	54.0	S 1	deszcz	4	1		
Hanstholm	53.4	SE 4	mgła	4	0		
Blaavandshuk	53.7	S 4	4	3	0		
[illegible]	56.5	SW 2	2	3	0.1		

	Stacja	Ciśnienie 700 mm +	Wiatr	Zachmurzenie	Temp. °C	Opady mm	Temp. Max	Temp. Min
Szwecja	Stockholm	57.7	cisza	mgła	1	0.5		
	Hernösand	55.4	N 4	śnieg	-7	0.4		
	Haparanda	60.3	NE 4	—"—	-11	2		
	Wisby	56.6	NE 2	mgła	-4	0.1		
	Karlstad	57.9	E 4	4	0	0		
	Östersund	61.3	cisza	śnieg	-11	1		
	Jönköping	57.1	E 2	4	2	1		
Norwegja	[illegible]	61.1	S 6	1	-4	0		
	[illegible]	58.3	E 6	3	-4	0		
	[illegible]	56.4	E 6	3	-2	0		
	[illegible]	54.1	ENE 2	4	2	1		
Finlandja	Helsinki	58.0	NE 4	śnieg	-1	0		
	Sortavala	59.4	cisza	4	-5	5		
	Kuopio	60.5	E 5	śnieg	-7	2.4		
	Wasa	59.5	ESE 12	4	-4	0.2		
	Sodankylä	67.0	E 6	śnieg	-10	ślad		
Estonja	Tallin (Reval)							
	Dorpat	56.3	WSW 2	opary	0	0		
	[illegible]	55.5	SE 2	deszcz	1	0		
Rosja	Petrograd	56.8	E 4	4	-2	1		
	Moskwa	60.1	SSE 4	śnieg	-3	1		
	Kijów	61.9	S 4	mgła	3	0		
	Odesa	62.3	SSE 6	—"—	3	0		
	Aleksandrowsk	49.6	SE 10	4	-16	1		
	Jan Mayen	62.3	NNE 4	śnieg	-6			
	Thorshavn	54.3	NNE 2	3	1	0.1		
	Seydisfjord	69.2	cisza	2	-7			
Austrja	Wien							
	Feldkirch							
	Innsbruck							
	Klagenfurt							
Czechosłowacja	Praha	55.4	E 4	mgła	2	0.1		
	Eger (Cheb)							
	[illegible]							
	Suca Dala							
	Koszyce	59.0	SSW 2	deszcz				
Węgry	Budapest	56.9	cisza	deszcz	8	1		
	Szombathely	55.3	SW 6	4	7	4		
	Szeged	57.7	W 4	4	7			
Hiszpanja	Madrid	55.0	SW 2	4	7			
	S. Fernando	56.0	N 1	deszcz	10			
	Barcelona	51.0	N 2	4	9			
Włochy	Genua	52.0	E 6	deszcz	0			
	Firenze	53.1	S 1	4	10	1		
	Livorno	53.8	W 12	3	11			
	Roma	58.0	SSE 4	4	13			
	Messina	61.3	S 6	3	14			
	Taranto	61.3	WSW 4	4	14			
	Maddalena	53.5	ESE 4	3	10			
	Palermo							
Bałkany	Beograd							
	Bucuresti							
	Sofja	65.1	cisza	0	2			
	Konstantynopol							
	Athenes							
	Malta							
Afryka	Tunis	59.0	SW 2	0	5			
	Alger	58.0	SW 2	0	11			
Stacje górskie	Sonnblick (3105)							
	Zugspitze (2964)	[14.8]	SE 1	4	-11			
	Säntis (2500)							

Spostrzeżenia pilotowe.

[illegible]	[illegible]	[illegible]	500	1000	1500	2000	2500	3000	3500	4000	4500	5000	Granica dolna chmur	Rodzaj chmur	Uwagi

Ogólny stan atmosfery w dn. 1. III. 25.

Wysokie ciśnienie nad Islandją, Laponją i morzem Białem, wreszcie nad morzem Czarnem i Bałkanami; niskie - nad morzem Północnem, Francją i [illegible]

W Polsce zmienne, na południu kraju drobne opady. –

Wydawnictwo Państwowego Instytutu Meteorologicznego w Warszawie

Édition du soir [18 h. G.M.T.] *1. III. 25. N° 60 b.*

Warszawa *Izobary* *1. III. Niedziela* *18 h.* *60 b.*

Przewidywany przebieg pogody w ciągu doby następnej ....

Wydano dnia .... *1925 r. o godz.* ...

Stacja	Ciśnienie 700 mm	Wiatr	Zachmurzenie	Temp °C	Opady mm	Temp. Max	Temp. Min
[illegible]	61.0	cisza	mgła	-6	0	1	
[illegible]							
[illegible]							
[illegible]							
[illegible]							
[illegible]	56.3	ENE4	deszcz	6	1	10	
[illegible]	55.7	E2	-"-	6	2	6	
[illegible]							
[illegible]	58.1	cisza	4	10	5	12	
Zakopane							
Kraków	54.7	ENE2	4	6	1.	9	
Cieszyn							
Poznań	56.0	ENE4	4	3	0	10	
Bydgoszcz							
Chojnice							
[illegible]	58.4	N4	1	4	0	9	
Lerwick	63.9	NNE8	1	4	0.2		
Stornoway	64.6	NE10	deszcz	4	1		
Aberdeen	60.6	NNE8	4	6	1		
[illegible]	54.6	NE12	deszcz	6	0.3		
[illegible]	59.0	NNE8	2	7	0.1		
Croydon	53.3	NN2	4	9	-		
[illegible]	55.1	SSE4	3	5	0		
Tynemouth	55.6	NE4	deszcz	6	0.4		
Helder	55.5	ESE2	2	6	0		
[illegible]	54.7	NE6	1	7	-		
[illegible]	53.6	NE1	3	7	0.2	-	
[illegible]	53.2	WSW4	2	8	0	11	
[illegible]	59.9	cisza	2	9	0	14	
[illegible]	53.6	-"-	2	4	0.5	12	
Rochefort	52.3	SW2	1	9	0	-	
[illegible]	52.0	cisza	4	6	1	10	
[illegible]	51.5	S2	3	10	0	-	
[illegible]	52.6	ENE2	4	9	0	12	
[illegible]	54.0	SSE2	deszcz	6	ślad	9	
Perpignan	51.6	cisza	4	9	0	13	
Hannover	55.4	ENE4	1	8	0	12	
Borkum	55.1	ENE2	2	5	0	5	
Hamburg	56.6	NE6	2	7	1	12	
[illegible]	55.7	E4	2	4	0	11	
[illegible]	55.4	NNE2	3	8	0	11	
Dresden	55.7	NE10	4	-	0	10	
Breslau							
Frankfurt a/M.	54.0	N2	3	9	0.2	12	
München	54.1	NE2	deszcz	3	0	5	
[illegible]	56.0	E2	4	7	0	14	
[illegible]	54.7	NE4	4	5	0	-	
[illegible]							
[illegible]	54.2	N1	4	4	-	6	
[illegible]	55.3	SSE2	1	4	7		
[illegible]	55.2	cisza	4	3	0		
[illegible]	55.6	ESE2	3	4	0		
Blaavandshuk	57.4	NNE2	4	3	0		
[illegible]	54.1	E6	mgła	3	0		

Stacja	Ciśnienie 700 mm	Wiatr	Zachmurzenie	Temp. °C	Opady mm	Temp. Max	Temp. Min
Stockholm	60.9	ENE2	4	0	0	2	
Hernösand	61.8	cisza	4	-3	0	-	
Haparanda	64.7	NE4	śnieg	-12	0.6	-7	
Wisby	60.0	cisza	4	3	0	-	
Karlstad	61.1	E4	krapy	1	1	2	
[illegible]	61.8	cisza	4	-6	0.4	-4	
[illegible]	60.1	SE2	4	3	0	4	
[illegible]	61.2	SSW6	2	-5	0		
[illegible]	-	E2	1	-4	0		
[illegible]	62.8	NE4	4	0	0		
Utsira	59.6	N2	3	3	0		
[illegible]	60.3	NNE4	krapy	0	ślad	1	
Sortavala							
Kuopio							
[illegible]							
[illegible]							
Riga	59.5	S2	mgła	3		5	
Libava	59.8	N2	-"-	2	0.	3	
Malnava	61.0	W2	-"-	1	0	3	
[illegible]	60.1	ENE4	3	-2	-		
Kijów	61.9	SE4	mgła	4	-		
Odesa	63.2	SE6	-"-	4	-		
[illegible]	64.9	ENE6	śnieg	-12	-		
Jarosław	59.3	cisza	4	-1			
Jan Mayen	65.4	N10	4	-9	0		
[illegible]	62.5	N6	3	1	0		
Seydisfiord	69.8	cisza	0	0	-		
[illegible]							
[illegible]							
[illegible]							
[illegible]							
[illegible]	54.0	NNW2	deszcz	5	0.5		
[illegible]							
[illegible]							
[illegible]							
[illegible]							
Budapest							
Szombathely							
Szeged							
[illegible]							
Coruna							
[illegible]							
Torino	53.1	NE4	4	6	-		
Firenze	53.3	S2	deszcz	9	2	13	
Messina	59.1	S10	0	15	-		
[illegible]	56.5	SSW6	4	12	1	15	
Taranto	58.9	SE8	4	14	0	-	
Roma	55.3	SW2	3	9	0.5	-	
[illegible]	55.0	W10	3	10	-		
[illegible]	57.4	NE1	deszcz	9	7		
Beograd	56.9	SW3	3				
[illegible]							
Sofia							
Konstantynopol							
[illegible]							
[illegible]							
[illegible]							
[illegible]							
[illegible] (2051)							
[illegible] (1964)							
[illegible] (2500)	56.3	SE2	śnieg	-5			

[illegible] pilotowe

[illegible]	[illegible]	[illegible]	[illegible]	[illegible]	2000	2500	3000	3500	4000	4500	5000	Granica dolna chmur	Pułap chmur	Uwagi

Wydawnictwo Państwowego Instytutu Meteorologicznego w Warszawie.

Stan pogody dn. 1.III ... 1925 r. Nº [illegible]
[Niedziela]

Ogólny stan pogody.

W dniu 1.III zachmurzenie w kraju było naogół niewielkie (nieco większe na południo-wschodzie); miejscami mglisto (Gdańsk, Lwów, Pińsk) lub drobny opad (Zakopane). Temperatura rano wynosiła około 0°, nieco cieplej było na południu (Lwów 5°). Opady notowano w dniu poprzednim na południu i wschodzie; w okolicach Pińska i Brześcia dosięgły one 5mm. Szata śnieżna utrzymuje się jedynie w okolicy Wilna. JHB.

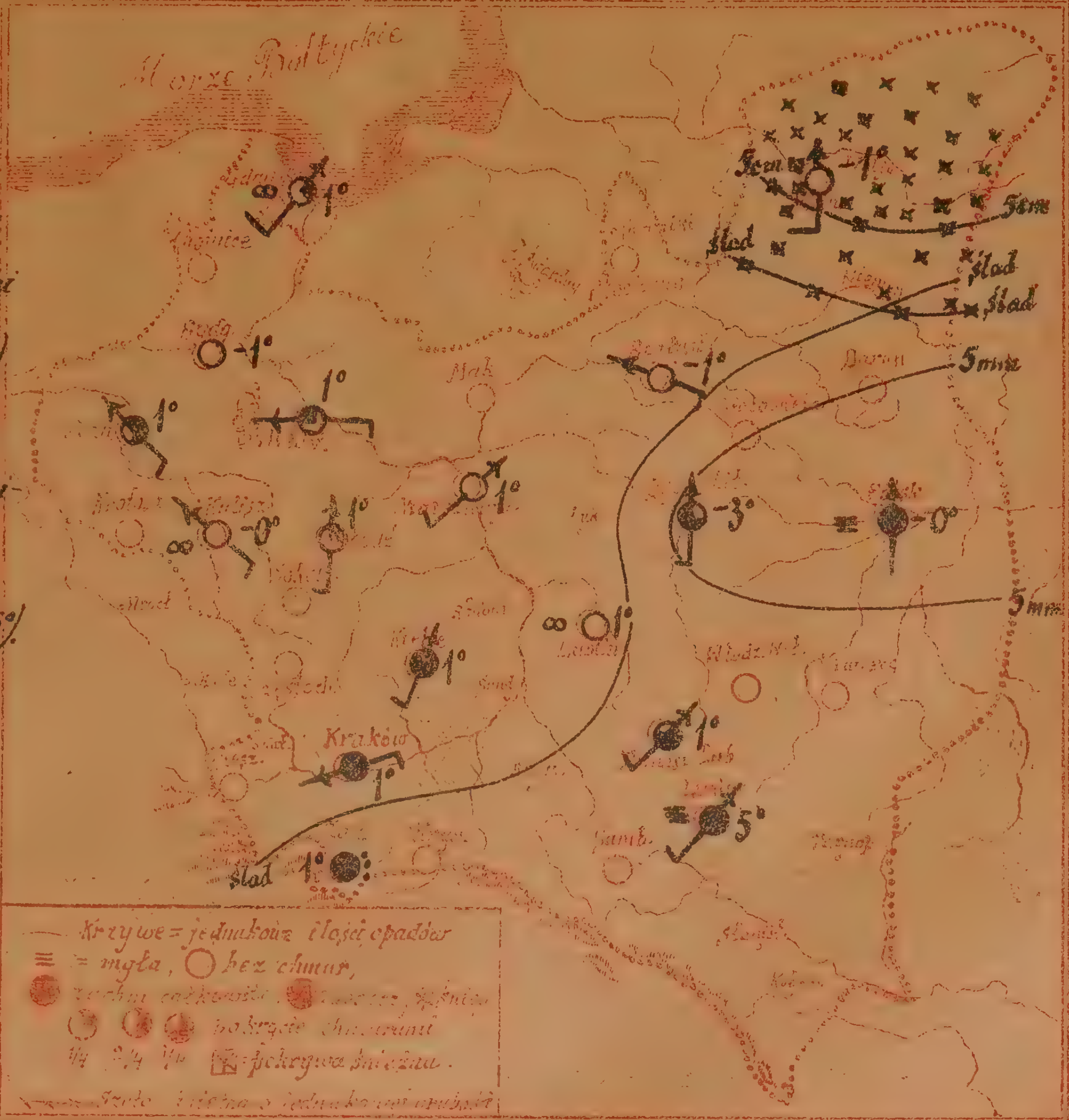

Nr.	Wyszczególnienie stacyj meteor.	Temperatura 7 h.a	Max	Min.	Ruch	Opady	Wiatr
1	Gdańsk	1°	11°	-0°	1∞	0	[illegible]
2	Chojnice						
3	Bydgoszcz	-1	12	-2	0	0	cisza
4	Włocławek	1	12	0	1	0	[illegible]
5	Poznań	1	10	0	3	0	[illegible]
6	Łódź	1	11	0	1	0	[illegible]
7	Sokołuki	—	—	—	—	—	—
8	Częstochowa	—	—	—	—	—	—
9	Cieszyn	—	—	—	—	—	—
10	Kraków	1	11	-0	4	0	[illegible]
11	Kielce	1	11	-0	4	0	[illegible]
12	Lublin	1	7	0	∞	0	cisza
13	Brześć nad Bugiem	-3	11	-4	3	5	[illegible]
14	Warszawa	1	10	-0	0	0	[illegible]
15	Białystok	-1	4	-2	2	0	[illegible]
16	Maków	—	—	—	—	—	—
17	Płoczno	—	—	—	—	—	—
18	Wilno	-1	1	-2	0	0	S4
19	Baranowicze	—	—	—	—	—	—
20	Pińsk	-0	—	-2	≡	5	S1
21	Kiwerce	—	—	—	—	—	—
22	Włodzimierz	—	—	—	—	—	—
23	Tomaszów L.	1	9	2	3	2	SW2
24	Lwów	5	12	3	≡	ślad	SW2
25	Sambor	—	—	—	—	—	—
26	Krynica	—	—	—	—	—	—
27	Zakopane	1	7	0	!	0.3	cisza
28	Białowieża	—	—	—	—	—	—
29	Krotoszyn	—	—	—	—	—	—
30	Biedrusko	-2	5	-2	1	0	SSW2
31	Kalisz	-0	13	-1	∞	0	SE2

Wydawnictwo Państwowego Instytutu Meteorologicznego w Warszawie

Edition du matin [7 h G.M.T.] 2. III. 25. № 61 a.

Warszawa. Mapa pogody z dnia 2. III. Poniedziałek. *1925 r. 7 rano. Rocznik VI №* 61a.

Przewidywany przebieg pogody w ciągu doby następnej: Chłodniej, zachmurzenie przeważnie duże, drobne opady, słabe wiatry lokalne.

Wydano dnia 2. III. *1925 r. o godz.* 11 h. 20 m.

[illegible] rano 2.III.25r. №61a

Stacja	Ciśnienie 700mm+	Wiatr	Zachmurzenie	Temp °C	Opady mm	Temp Max	Temp Min
[illegible]	58.2	NE2	4	0	[illegible]	1	-1
[illegible]	54.3	[illegible]E2	4	3	14	-	-3
[illegible]	54.9	NE6	mgła	2	4	9	2
Brześć n/B	57.9	NNW2	deszcz	4	3	10	3
[illegible]							
[illegible]	54.1	ENE4	deszcz	4	2	13	3
Łódź	54.5	NNE2	mgła	4	2	5	3
Lublin	52.6	ESE2	4	6	3	7	2
[illegible]	58.7	SW4	4	3	3	12	7
Wilno-dgr.	57.5	E4	mgła	1	0	2	-2
[illegible]	55.8	N4	4	3	3	10	2
[illegible]	54.3	NW2	deszcz	4	2	9	2
[illegible]	57.1	NNE6	4	3	0	10	3
[illegible]	57.1	N2	4	3	0	11	3
[illegible]	59.5	NNE2	mgła	3	ślad	9	2
Lerwick	68.0	N6	3	3	0		
Stornoway	69.3	NE2	4	3	0.1		
Aberdeen	67.8	NNW6	1	2	1		
Holy-Head	62.3	ENE10	4	6	2		
[illegible]	62.8	NE8	3	6	0		
[illegible]	58.5	NNE6	2	6	2		
[illegible]	61.7	NE10	4	6	4		
Tynemouth	64.3	NE6	4	12	5		
[illegible]	61.1	NE6	3	5	-		
[illegible]	59.4	NNE2	1	2	-		
Calais	59.0	NE2	1	1	0	-	-
Brest	56.9	NE2	1	5	1	-	5
[illegible]	57.5	cisza	3	3	0.1	-	2
[illegible]	58.0	—"—	mgła	-1	0	-	-1
Rochefort	58.0	NNE2	3	2	0	-	-
[illegible]	56.7	cisza	3	-4	0	-	-5
Perpignan	57.4	NW4	4	7	0	-	3
[illegible]	58.5	NNE4	3	3	0.5	-	3
Bordeaux	53.9	cisza	4	2	3	-	1
Bel. Bruxelles	58.0	ENE4	4	3	0	-	-
Niemcy Hannover	59.3	NNW2	3	0	0	-	-2
Aachen	58.7	E2	3	2	1	-	1
Hamburg	60.2	NNE2	mgła	-0	0	-	-0
Swinemünde	59.6	E8	—"—	2	ślad	-	2
Berlin	58.3	NE4	4	2	0	-	2
Dresden	56.2	NNE10	deszcz	4	3	-	4
Breslau	54.0	N4	4	5	3.1	-	5
Frankfurt a/M.	57.8	NNE2	4	5	0.1	-	5
Magdeburg	58.9	NNW4	3	1	0	-	3
Kłajpeda	60.3	NE4	mgła	-2	-	-	
[illegible]	58.6	E6	mgła	-0	-		
[illegible]	55.8	N4	0	0	-		
[illegible]	62.9	E4	4	2	0		
[illegible]	61.4	E2	deszcz	3	4		
Hanstholm	61.7	NE4	3	3	1		
Blaavandshuk	61.4	NE2	1	2	0		
Hammershus	60.8	ENE8	4	2	2		

Stacja	Ciśnienie 700mm+	Wiatr	Zachmurzenie	Temp °C	Opady mm	Temp Max
[illegible]	53.2	NE4	4	-1	0	-
[illegible]	54.6	SW2	4	-7	2	-
[illegible]	56.9	N2	śnieg	-17	-	-
[illegible]	58.5	ENE4	4	2	0	-
[illegible]	54.9	cisza	śnieg	-1	6	-
[illegible]	67.7	—"—	2	-12	0	-
[illegible]	63.5	NNE4	deszcz	1	5	
[illegible]	61.1	SSW2	4	-3	0.2	
[illegible]	65.1	E4	3	-3	0	
[illegible]	55.2	SSW4	4	-1	0	
[illegible]	63.2	N6	2	3	0	
[illegible]	61.4	NE4	4	-2	0	-
[illegible]	-	NE2	śnieg	-8	ślad	-
[illegible]	65.3	NE4	2	-11	-	-
[illegible]	64.7	NE1	śnieg	-6	0.2	-
[illegible]	53.9	SSE2	—"—	-19	1	-
Riga	59.9	NE4	mgła	1	0.1	-
Libawa	60.2	NE6	4	2	0	-
Dünaburg	58.1	NE4	4	1	0	-
[illegible]	61.6	ENE4	śnieg	-2	0	
Kem	64.9	NE6	—"—	-12	0	
Sewastopol	63.5	SSE2	3	10	0	
Odesa	61.8	ESE8	mgła	5	0	
Kijów	59.4	SSE6	4	3	0	
Jan Mayen	56.0	[illegible]	4	-1	0.5	
[illegible]	71.3	WNW4	2	0	0	
[illegible]	67.4	cisza	2	1	-	
Wien	55.5	[illegible]2	4	5	-	
[illegible]						
Innsbruck						
[illegible]						
Praha	53.9	cisza	4	5	1	
[illegible]						
[illegible]						
[illegible]						
[illegible]	53.0	S6	deszcz	7	3	
Budapest	55.1	SW2	2	7	11	12
[illegible]	55.1	SW2	4	5	7	10
[illegible]	57.5	S4	2	7	0	17
Barcelona	50.0	E4	deszcz	9	1	
[illegible]						
Lisbona	54.0	cisza	0	7	2	
Milano	58.7	—"—	4	12	0	
[illegible]	57.1	N2	3	7	0	
Ancona	59.2	SE6	4	9	0	
[illegible]	58.1	ENE4	4	6	0	
Messina	55.2	S8	3	14	-	
Taranto	60.5	SE8	4	14	0	
[illegible]	53.9	E12	4	10	0	
Venezia	57.4	NW2	2	6	6	
[illegible]						
[illegible]	60.0	cisza	4	9	0	
[illegible]	62.7	—"—	4	5	-	
[illegible]						
[illegible]						
[illegible]	57.0	SSW4	4	15	0	
Tanger	56.0	SW4	deszcz	7	1	
[illegible]	51.0	WNW6	4	12	0	
[illegible]						
[illegible]	49.8	SW2	1	-14	0	
[illegible]						
[illegible]	50.2	NNW6	mgła	-1	0	-

[illegible]	4000	4500	5000	[illegible]	[illegible]	Uwagi

Ogólny stan atmosfery w dniu 2.III.25r №61a

Wysokie ciśnienie nad Atlantykiem oraz nad Rosją północno-wschodnią, niskie nad Europą środkowo-zachodnią i środkową.

W Polsce pochmurno, mglisto, drobne deszcze.

Wydawnictwo Państwowego Instytutu Meteorologicznego w Warszawie

Edition du soir [18h. G.M.T.]. 2.III.25 r. №61b

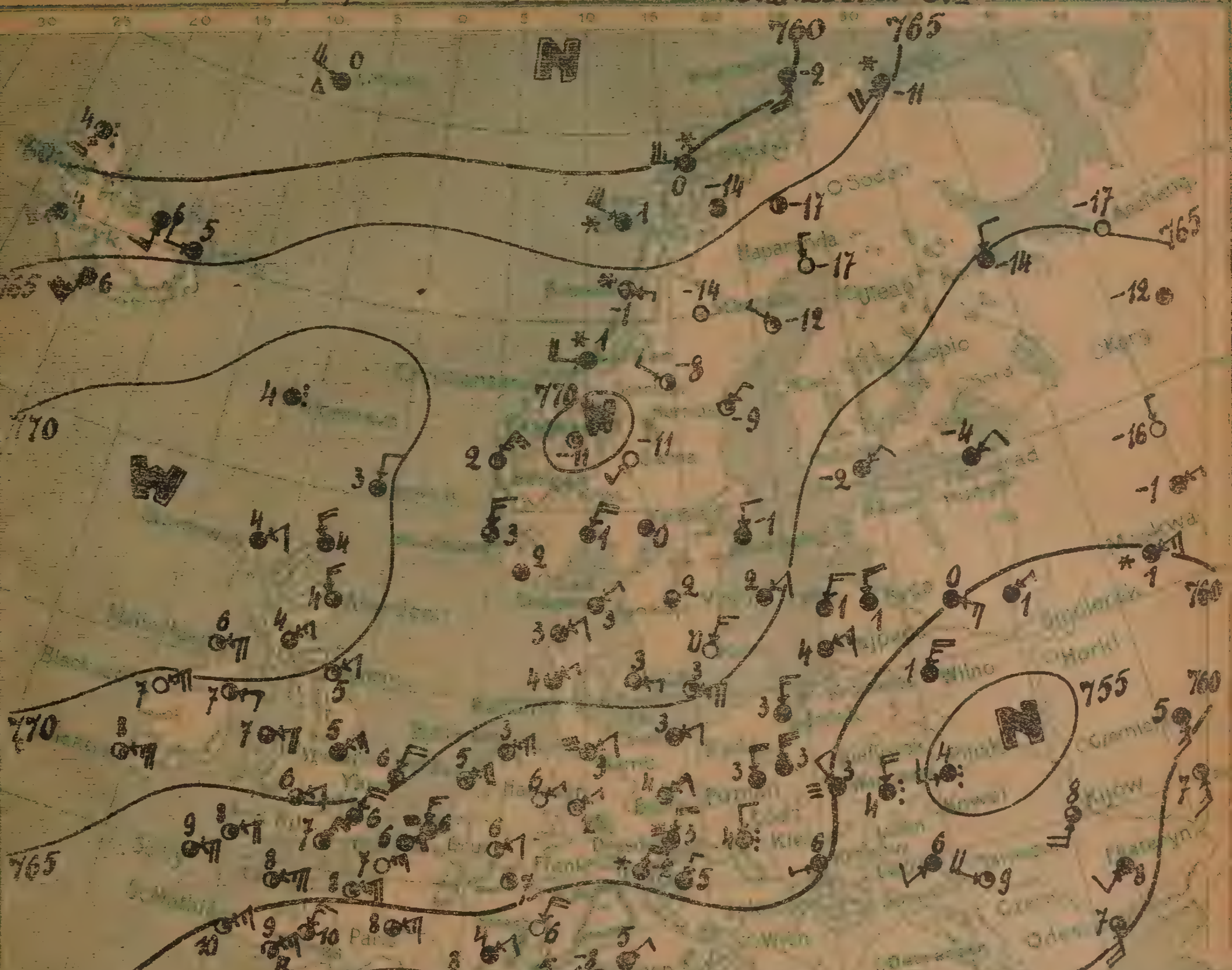

Warszawa **Izobary** pogody z dnia 2.III. Poniedziałek 1925 r. 18 h. ... Rocznik VI №61b

Przewidywany przebieg pogody w ciągu doby następnej

Wydano dnia .... 1925 r. o godz...

Stacja	Ciśnienie	Wiatr	Zachmurzenie	Temp.	Opady mm	Temp. Max	Min
	57.9	NNE10	4	1	1	1	
	53.5	W4	deszcz	4	2	–	
Brześć n/B	57.0	N8	deszcz	4	1	8	
Kiwerce							
	53.3	NW4	mgła	3	0.5	7	
Lublin							
Łuck	53.7	WSW4	4	6	0.4	11	
Zakopane							
Kraków	60.3	WSW2	4	6	3	8	
Cieszyn							
	63.1	N8	4	3	0	7	
Toruń	62.7	N10	4	3	0	–	
Hel							
Gdańsk	62.9	N8	4	3	–		
Lerwick	70.4	N4	4	3	0.3		
Stornoway	73.4	NE4	4	4	0		
Aberdeen	71.8	NNW6	3	4	0.6		
Holy-Head	68.0	ENE8	3	7	0.2		
Valentia	67.1	ENE10	2	8	0		
	62.5	ENE8	3	9	1		
	65.6	NNE8	4	6	0		
	59.1	NE4	1	5	0		
	64.5	NE8	4	5	–		
	62.7	N6	mgła	6	–		
Calais	62.1	ENE10	4	6	6		
Brest	59.8	NE6	1	10	0	12	
	58.5	ENE6	3	8	0.5	12	
	54.3	ENE4	4	8	0	11	
Rochefort	54.3	NNE8	3	10	0	–	
	52.7	NNE2	4	7	0	5	
Biarritz	52.0	N12	deszcz	11	ślad	–	
Rennes	58.3	NNE6	3	10	–"–	13	
	57.7	NNE8	0	6	–	11	
Perpignan	48.2	NW8	deszcz	9	–	–	
Hannover	63.3	NE2	1	2	0	1	
	63.9	NE8	mgła	3	0	2	
Hamburg	64.3	NE4	–"–	3	0.1	6	
Swinemünde	64.2	ENE4	4	3	–	–	
	63.3	NE4	4	4	0	6	
	62.1	NNE8	mgła	3	0	4	
Breslau	61.2	N4	deszcz	4	–	–	
Frankfurt a/M	63.1	NE2	0	6	0	–	
München	59.1	NE2	4	5	0	–	
Kłajpeda	62.5	NE6	4	4	0	5	
	54.0	NNE10	4	7	0	3	
	57.5	NE4	4	5	0	7	
Lugano	53.0	NW2	4	6	0	9	
København	66.0	E2	4	3	0		
	66.9	NE2	4	3	2		
	55.6	NE4	4	3	0		
Blaavandshuk	55.7	NE2	4	4	0.1		
Hammershus	65.1	E10	1	3	0		

Stacja	Ciśnienie 700mm.	Wiatr	Zachmurzenie	Temp. °C	Opady mm	Temp Max	Min
	66.9	cisza	4	-1	0	–	
	67.4	NE2	1	-9	0	–	
	66.2	N2	0	-17	ślad	-13	
	65.7	NE4	4	2	–"–	–	
	67.6	cisza	4	0	1	1	
Kalmar	66.0	NNE6	0	0	0	–	
	56.3	cisza	4	2	1	3	
	60.7	W10	śnieg	0	2		
	65.8	E2	–"–	-1	–		
	67.0	W8	–"–	-1	ślad		
Utsire	67.5	N6	3	3	0		
	64.0	NE4	4	-2	0		
Ryga	61.6	N8	4	1	–		
Libawa	63.2	NNE6	4	1	–		
Malnowe	60.1	ESE6	4	0	–		
	63.1	NE4	4	-4	0		
	59.5	ENE6	śnieg	1	–		
Kijów	56.1	SSW8	3	8	–		
Odesa	59.8	S10	3	7	–		
Sewastopol	63.1	SSE8	0	12	–		
	56.5	WNW10	krapy	0	–		
	71.8	cisza	deszcz	4	0.3		
	64.5	W4	4	5	–		
	61.3	NNE2	4	5	ślad		
Eger (Cheb)							
	–	NW2	4	5	–		
	56.0	NNE8	4	9	–		
Lugano	54.3	NNW4	4	11	–		
	58.3	cisza	4	11	0		
	53.3	NE2	4	12	–		
Livorno	52.6	E10	4	11	1		
	51.9	SSE10	4	18	0		
Ancona	57.7	W4	4	11	0	–	
Messina	57.8	S1	0	–	0	–	
Taranto	56.1	SE8	4	15	0	–	
Venezia	58.4	E4	4	10	0		
	52.0	N8	0	15			
	55.0	WSW2	4	12			
	54.9	SE10	4	-5	0	-4	

	4000	4500	5000			Uwagi
Warszawa						

Wydawnictwo Państwowego Instytutu Meteorologicznego w Warszawie.

W dniu 2.III w Polsce panowała pogoda pochmurna, mglista i dżdżysta.

Temperatury rano notowano w granicach od -0° (Wilno) do +8° (Lwów).

Opady w ciągu doby ubiegłej spadły w całym prawie kraju; największy opad za dobę wynosił 10 mm (Częstochowa).

Pokrywa śnieżna utrzymuje się w Wileńszczyźnie.

W. N.

2. III. 25 r. N: 61.

Stan pogody d. 2. III. 1925 r. N. 61.
[Poniedziałek]

Nr	Wyszczególnienie miejscowości	Temperatura 7 h. r.	Max.	Min.	[illegible]	Opady	Wiatr w m/s	[S]	Uwagi
1	Gdańsk	3°	9°	2°	≡	ślad	NNE 8		
2	Chojnice								
3	Bydgoszcz	3	11	3	4	0	N 2		
4	Włocławek	5	10	–	⁝	8	NE 4		
5	Poznań	3	10	3	4	0	NNE 6		
6	Łódź	4	6	3	≡	4	NNE 2		
7	Sokolniki								
8	Częstochowa	4	7	4	≡	10	N 2		
9	Cieszyn								
10	Kraków	3	9	2	⁝	2	N 2		
11	Kielce	2	7	3	4	2	cisza		
12	Lublin	6	7	2	4	3	NE 2		
13	Brześć nad Bugiem	4	10	3	⁝	3	ENE 10		
14	Warszawa	3	10	3	≡	3	NE 4		
15	Białystok	2	9	2	≡	4	NE 6		
16	Maków								
17	Płociczna								
18	Wilno	-0	1	-1	4	1	NE 4	3	
19	Baranowicze								
20	Pińsk	5	–	-3	4	–	SE 2		
21	Krzemieniec	7	10	–	4	9	SE 2		
22	Włodzimierz								
23	Tomaszów L.	6	8	-1	4	6	cisza		
24	Lwów	8	12	7	4	8	SW 4		
25	Sambor								
26	Brzeżany	6	6	2	4	7	W 4		
27	Zakopane	2	10	2	!	3	SW 2		wiatr halny
28	Białowieża								
29	Krotoszyn								
30	Bielawsko								
31	Kalisz	5	9	-1	4	3	NE 2		

Wydawnictwo Państwowego Instytutu Meteorologicznego w Warszawie

Édition du matin [7 h. G. M. T.] 3. III. 25. N° 62 e

Warszawa. Mapa pogody z dnia 3. III. Wtorek 1925 r. ... N° 62 e

Przewidywany przebieg pogody w ciągu dnia następnego: Na północy i w środku kraju zachmurzenie umiarkowane, na południu pochmurno, w górach śnieg, chłodno, rano przymrozki, słabe wiatry północno-wschodnie. – L. B.

Wydano dnia 3. III. 1925 r. o godz. 11 h. 30 m.

Spostrzeżenia meteorologiczne z dnia dzisiejszego rano [illegible] 25 r. N° [illegible]

Stacja	Ciśnienie 700mm+	Wiatr	Zachmurzenie	Temp °C	Opady mm	Temp Max	Temp Min
[illegible]	64.5	N4	4	-0	0.5	1	-0
[illegible]	64.4	NW4	4	2	2	-	1
Białystok	64.4	NW6	4	1	0	4	1
Brześć n/B	64.3	N6	4	2	0.4	8	1
Kiwerce							
Warszawa	66.2	NE4	mgła	2	0	7	1
[illegible]							
[illegible]	65.3	NW2	4	2	4	7	1
[illegible]	66.2	NW4	4	3	0	11	3
[illegible]-Zdr.	63.6	NNW4	śnieg	-0	2	1	-1
Zakopane	64.3	N2	4	1	2	0	-1
Kraków	65.3	NNE2	4	3	3	8	3
[illegible]zyn							
Poznań	67.6	NE4	4	2	0	7	7
Toruń							
[illegible]	67.2	N4	4	2	0	7	5
Chojnice							
[illegible]							
Gdańsk	68.0	NNE4	4	9	0.1	4	1
Lerwick	73.4	W2	4	3	0		
Stornoway	75.7	cisza	3	3	0		
Aberdeen	75.0	NNW6	4	3	ślad		
Holy-Head	71.9	NE10	3	5	0		
Valentia	72.7	NE4	4	0	0		
[illegible]	67.5	ENE8	4	6	0		
Yarmouth	67.5	NE10	4	5	0		
Tynemouth	72.0	NNE8	deszcz	4	0.4		
[illegible]	65.5	E12	3	4	–		
[illegible]	65.0	NE10	1	3	–		
Gris-Nez	64.0	E14	4	3	0	–	–
Brest	63.0	NE8	4	8	0	–	–
[illegible]	58.8	NNE8	4	4	0	–	4
[illegible]	58.0	NE4	4	5	0	–	5
Rochefort	54.4	N12	4	6	0	–	–
Clermont	51.4	NW2	4	4	3	–	–
Biarritz	47.2	NW12	4	5	–	–	–
[illegible]	60.2	N10	2	6	0	–	5
[illegible]	55.1	NNW10	4	5	0	–	5
Perpignan	48.5	NW4	4	6	–	–	–
[illegible]	55.8	NE6	4	2	0	–	9
[illegible]	67.2	NE8	4	3	0	–	–
[illegible]	68.2	ENE4	1	3	0	–	3
Hannover	67.5	NE6	4	2	0	–	1
[illegible]	65.7	E4	4	3	0	–	1
[illegible]	54.6	ENE10	4	1	0.2	–	1
[illegible]	65.3	ENE6	4	5	1	–	0
[illegible]	60.3	NNE8	4	3	0	–	–
[illegible]	55.5	E2	4	5	0	–	1
[illegible]	67.2	NE6	4	1	0	–	–
[illegible]	54.8	E4	4	2	–		
[illegible]	58.3	W1	deszcz	1	–		
[illegible]	69.8	S2	4	3	0		
[illegible]	70.1	NE4	3	0	0		
[illegible]	73.3	NE4	1	1	0		
[illegible]	70.2	ENE2	4	2	0		
[illegible]	69.1	E2	4	1	0		

Stacja	Ciśnienie 700mm+	Wiatr	Zachmurzenie	Temp °C	Opady mm	Temp Max	Temp Min
Sztokholm	69.1	N2	4	-[illegible]	0	–	[illegible]
Hernösand	67.5	N2	1	-14	3	–	[illegible]
Haparanda	66.7	cisza	mgła	-23	0	–	-2[illegible]
[illegible]	68.3	NNW6	4	-0	0	–	–
[illegible]	71.3	N2	0	-9	0.1	–	-1[illegible]
[illegible]	70.5	cisza	4	-4	2	–	–
[illegible]	70.3	NE2	2	-0	1	–	–
[illegible]	66.0	NSW2	krupy	1	2		
[illegible]	67.2	S6	4	1	ślad		
[illegible]	69.0	SW6	śnieg	1	1		
[illegible]	72.0	NNE8	2	1	0		
[illegible]	67.3	NNE4	śnieg	-5	0.1	–	-6
[illegible]	64.5	NNE4	4	-12	0.3	–	-1[illegible]
[illegible]	66.4	N1	2	-14	0	–	–
[illegible]	67.8	N1	0	-12	ślad		-2[illegible]
[illegible]	66.6	SSE4	4	-21	0.5	–	
[illegible]	64.6	N4	śnieg	-0	0.1	–	–
[illegible]	65.7	N6	krupy	0	0	–	–
[illegible]	63.3	N8	4	-1	0	–	–
[illegible]	62.3	NNE4	4	-5	0		
[illegible]	53.9	NE8	śnieg	1	10		
[illegible]	55.2	NNW8	4	4	2		
[illegible]	63.1	NNW6	4	4	–		
Sewastopol	63.8	SE6	0	11	–		
[illegible]	48.9	N8	4	1	–		
[illegible]	70.3	W8	4	5	1		
[illegible]	61.2	NSW12	3	3	–		
Wien	61.0	E2	4	5	–		
Feldkirch							
Innsbruck							
[illegible]							
Praha	63.9	ENE8	4	3	0		
[illegible]	61.1	NE8	4	2	0		
[illegible]							
[illegible]							
[illegible]	64.3	N2	4	5	0		
Budapest	57.9	NE2	4	6	ślad		
Szombathely	65.9	N4	4	6	0		
Szeged	61.3	N6	4	6	–		
[illegible]	57.9	NNW2	4	0	–		
[illegible]	51.0	cisza	4	4	–		
[illegible]	57.3	WSW2	0	9	–		
[illegible]	55.5	cisza	deszcz	5	–		
[illegible]	53.9	S2	4	11	0	–	10
[illegible]	56.3	cisza	4	12	0		
[illegible]	55.3	SSE4	deszcz	12	1	–	1
[illegible]	57.7	S14	1	17	0		
Venezia	54.3	E10	4	11	0.2		
[illegible]	62.4	SW4	3	9	0		
[illegible]	55.4	SE6	4	13	0		
Beograd	50.3	SE6	4	12	0	–	9
[illegible]							
Sarajewo	60.2	cisza	1	9	0	–	0
[illegible]							
[illegible]	56.0	–	–				
[illegible]	53.0	cisza	4	7			
[illegible]							
[illegible] 3106	(21.6)	SSW6	4	-9	0		
[illegible] 3560							

Spostrzeżenia [illegible]

Stacja	[illegible]	[illegible]	[illegible]	[illegible]	[illegible]	2000	2500	3000	3500	4000	4500	5000	Granica [illegible]	Rodzaj chmur	Uwagi
[illegible]															

Ogólny stan atmosfery w dniu 3.[illegible] 25 r. [illegible]
Obszar wysokiego ciśnienia nad Anglją, morzem Północnem i Skandynawją, [illegible] depresja nad morzem Śródziemnem oraz Francją, Włochami, i krajami alpejskiemi. W Polsce zachmurzenie duże, temperatura od 0 do 3, wiatry północne i północno-wschodnie.

Wydawnictwo Państwowego Instytutu Meteorologicznego w Warszawie

Édition du soir [18 h. G.M.T.]. 3.III.25. N: 62 b.

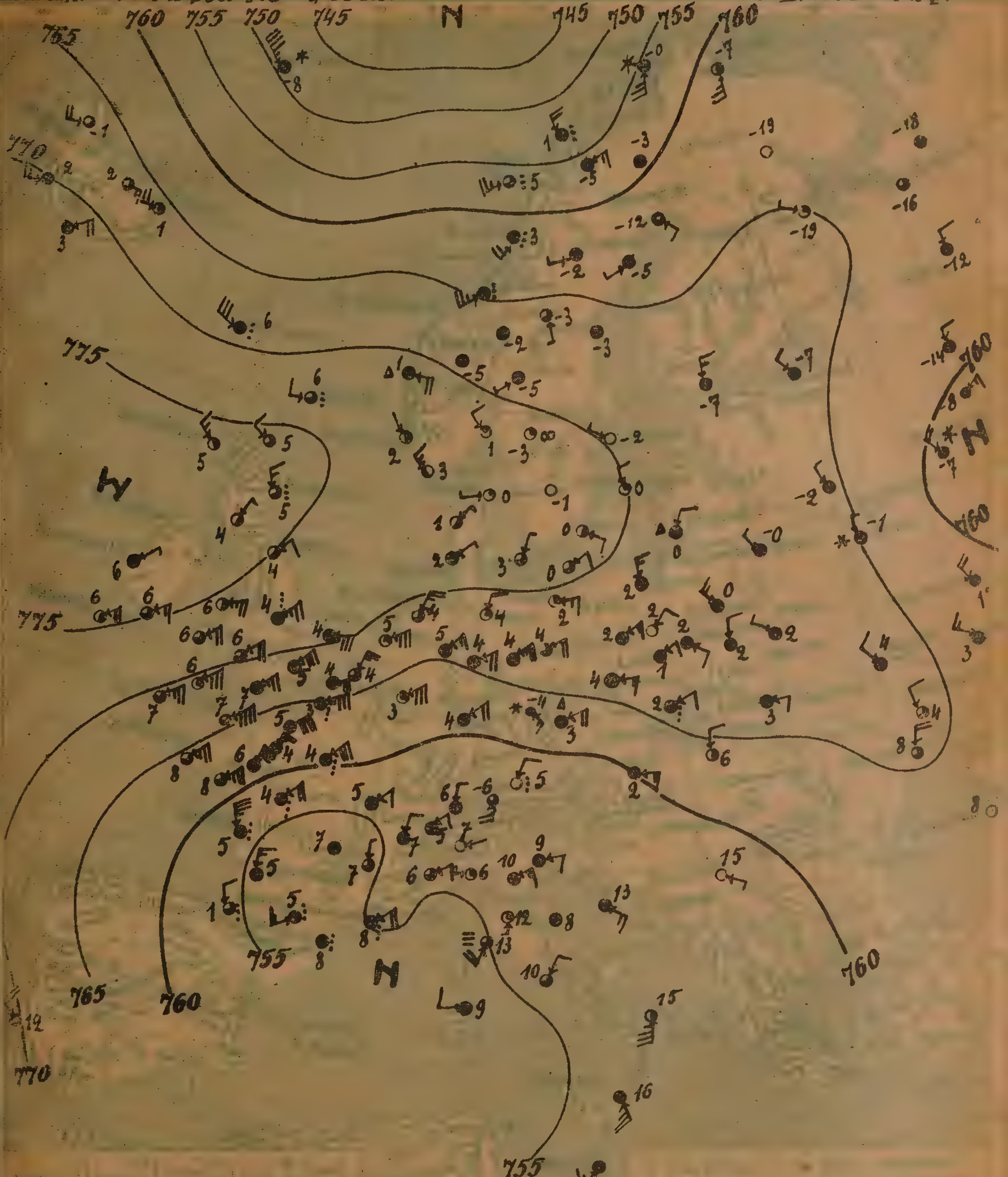

Izobary 3.III. Wtorek 18 h. N 62 b.

Przewidywany przebieg pogody w ciągu doby następnej

Wydano dnia .... 1925 r. o godz.

Rano 3 IV. 35   N° 52

		Wiatr			Opady mm	
[illegible]	77.9	[illegible]	4	6	0.0	2
[illegible]	67.5	NW2	4	2	0	–
[illegible]	62.0	NW6	4	0	–	–
[illegible]	67.2	N4	4	3	0	5
Warszawa	66.3	SE4	4	2	0	4
[illegible]	69.1	NE4	4	1	0	4
[illegible]	67.6	E4	4	3	0	6
Kraków	65.1	ENE4	deszcz	2	2	6
[illegible]	69.2	NE6	4	2	0	5
Gdańsk	69.9	N6	4	2	ślad	3
Lerwick	72.4	W6	deszcz	6	1	
[illegible]	76.8	NW6	2	5	–	
[illegible]	76.8	NNW6	deszcz	5	ślad	
[illegible]	74.5	NE10	2	6	–	
Valentia	75.8	NE8	2	6	0	
[illegible]	70.1	NE10	3	7	0	
Yarmouth	70.8	E12	4	4	–	
Tynemouth	74.9	NE4	2	4	0.2	
Vlissingen	66.6	NNE10	3	4	–	
Helder	69.7	ENE12	1	5	–	
Calais	66.4	ENE14	4	4	0	–
[illegible]	64.3	NE10	3	8	0	8
[illegible]	61.1	NE12	deszcz	4	1	6
[illegible]	56.6	ENE4	4	5	0	9
Rochefort	57.2	NNW4	deszcz	5	0	–
[illegible]nt	54.3	cisza	4	7	0	8
[illegible]tz	56.2	NNW4	deszcz	1	7	–
[illegible]	61.0	NNE12	4	6	0	8
Strasbourg	53.8	cisza	deszcz	9	1	3
Bruxelles						
[illegible]	68.2	NE6	4	5	0	3
Borkum	69.5	NNE10	3	4	0	–
[illegible]	62.5	NNE4	1	4	0	3
Swinemünde	69.5	E6	1	2	0	5
Berlin	68.1	ENE8	3	4	0	5
Dresden						
Breslau	66.4	E6	4	4	ślad	5
Frankfurt a/M.	61.4	NE8	4	4	0.2	5
München	56.5	NNE4	deszcz	5	0.1	10
Klajpeda	69.3	NNE4	krupy	0	0.3	6
[illegible]	55.8	NNE4	4	7	0	9
[illegible]	58.6	N4	4	6		–
[illegible]	56.3	E1	0	7	0	12
Haparanda	71.0	NNE2	3	3	ślad	
Skagen	71.3	NE2	1	0	0	
Hanstholm	71.6	NE2	2	1	0	
[illegible]	72.4	NE2	1	0	0	
[illegible]	70.7	NE1	1	0	0	

	Ciśnienie 700 mm	Wiatr	Zachmurzenie	Temp °C	Opady mm	Temp Max
[illegible]	69.?	NNW2	0	-5	0	0
[illegible]	65.4	cisza	4	-3	0	
[illegible]	63.4	SE4	4	-12	0	-11
[illegible]	68.9	NNW4	1	0	0	
[illegible]	70.9	cisza	1	-3	0	1
[illegible]	65.3	〃	4	-2	ślad	-2
[illegible]	71.9	〃	0	-1	0	2
[illegible]	59.5	NNW8	deszcz	1	3	
[illegible]	60.4	SSW8	〃	3	2	
[illegible]	54.6	SW10	〃	3	ślad	
Utsire	72.9	NNW2	2	2	0	
[illegible]	65.1	N6	4	-7	ślad	-2
[illegible]	65.9	NW4	4	-7		
[illegible]	59.0	NW8	śnieg	-7		
[illegible]	66.5	NW4	4	4		
Gorki	64.9	NNW2	śnieg	-1		
Kem	65.0	NNW2	1	-19		
[illegible]	48.4	NW18	śnieg	-8	0.4	
[illegible]	68.2	NNW12	deszcz	6	0.3	
[illegible]	65.7	W1	2	1	–	
Klagenfurt						
[illegible]	52.9	ENE7	krupy	3	4	3
[illegible]	63.0	W6	2	6	–	–
Lisbona	70.0	NW8	4	12		
[illegible]	55.2	S2	1	12		
Ancona	56.2	cisza	4	8	–	
[illegible]	55.4	NNE4	3	10	8	12
Messina	56.6	SSE10	4	16	–	
Taranto	53.5	S14	2	15	0	–
[illegible]	53.1	W4	4	9	1	13
[illegible]	56.7	SE2	0	15	0	23
[illegible]	56.0	SW6	7			
[illegible]	54.3	S8	3	-6	0	-4
Fichtelberg	55.3	SE6	śnieg	-4	9	-2

			1000	4000	5000			Uwagi

Wydawnictwo Państwowego Instytutu Meteorologicznego w Warszawie.

Stan pogody dn. 3. III 1925 r. N° 62.
[Wtorek]

Wdniu 3. III na całym obszarze kraju było pochmurno. Temperatura dość jednostajna utrzymywała się w całej Polsce powyżej 0°, z wyjątkiem tylko okolic Wilna i Zakopanego, gdzie notowano lekkie przymrozki.

Opady w ciągu doby ubiegłej spadły w przeważnej części kraju, osięgając na południu kraju wysokość 5mm.

Ś. K.

3. III. 25 r. N° 62.

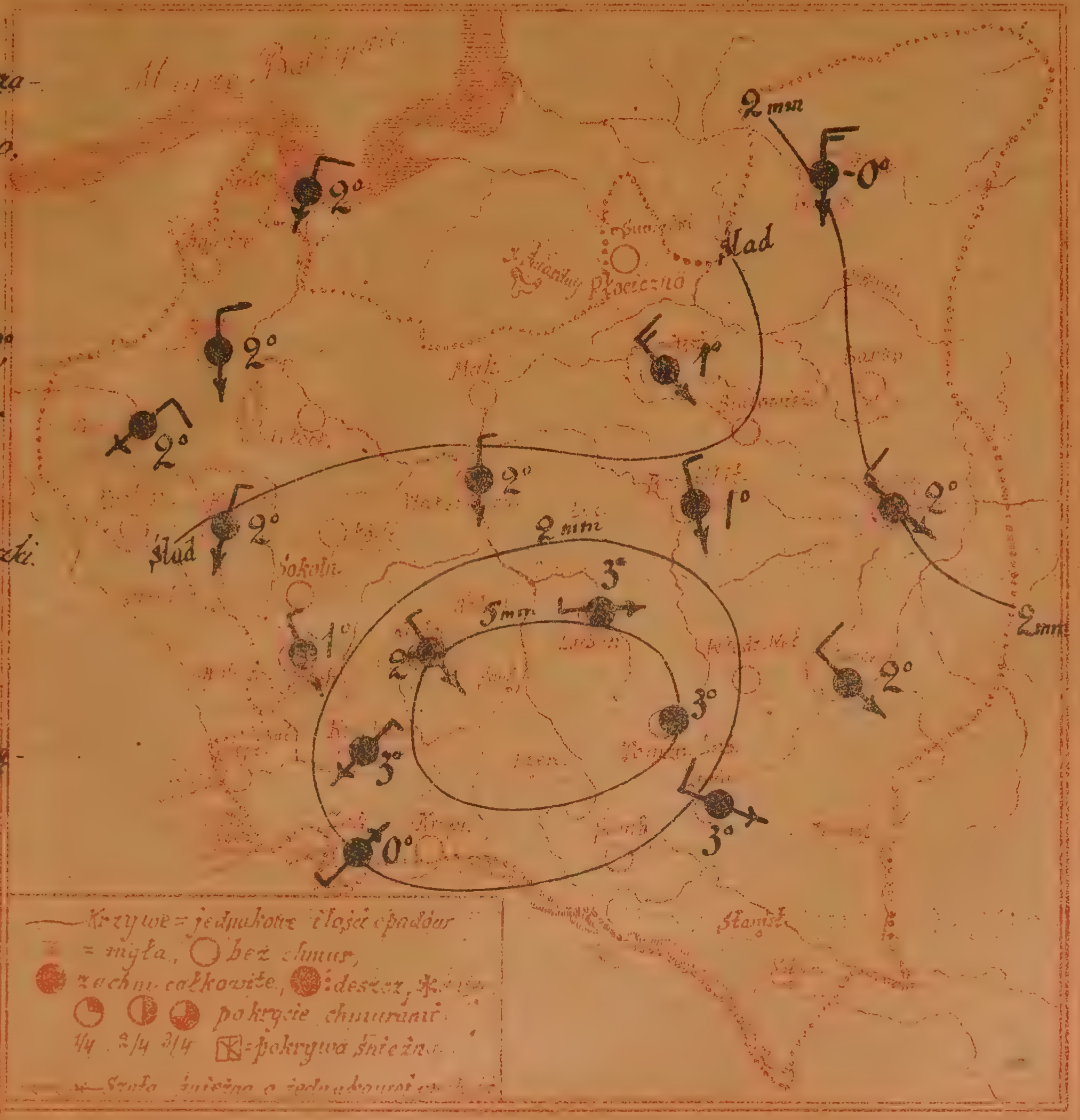

	Wyszczególnienie stacyj meteor.	Temperatura 7h	Max.	Min.	Zachm.	Opady	Wiatr w m/s.
1	Gdańsk	2°	4°	1°	4	ślad	NNE4
2	Chojnice						
3	Bydgoszcz	2	7	2	4	0	N4
4	Włocławek						
5	Poznań	2	7	1	4	0	NE4
6	Łódź						
7	Sokołuki						
8	Częstochowa	1	6	1	4	ślad	NNW2
9	Cieszyn						
10	Kraków	3	8	3	4	3	NE2
11	Kielce	2	6	2	4	5	NW2
12	Lublin	3	7	1	4	4	W2
13	Brześć n/Bugiem	1	8	1	4	0.4	NNW2
14	Warszawa	2	7	1	4	0.5	N2
15	Białystok	1	4	1	4	0	NW6
16	Maków						
17	Płociczno						
18	Wilno	-0	1	-0	4	2	N6
19	Baranowicze						
20	Pińsk	2	–	1	4	2	NW4
21	[illegible]	2	11	–	4	1	NW4
22	Włodzimierz						
23	Tomaszów L.	3	10	–	4	5	cisza
24	Lwów	3	11	3	4	ślad	WNW4
25	Sambor						
26	Krynica						
27	Zakopane	0	8	-1	4	2	SW2
28	Białowieża						
29	Krotoszyn						
30	Biedrusko	2	3	2	4	0	N4
31	Kalisz	2	7	2	4	ślad	NNE2

Wydawnictwo Państwowego Instytutu Meteorologicznego w Warszawie

Édition du matin [7h G.M.T.] 4.III.25. N° 63a

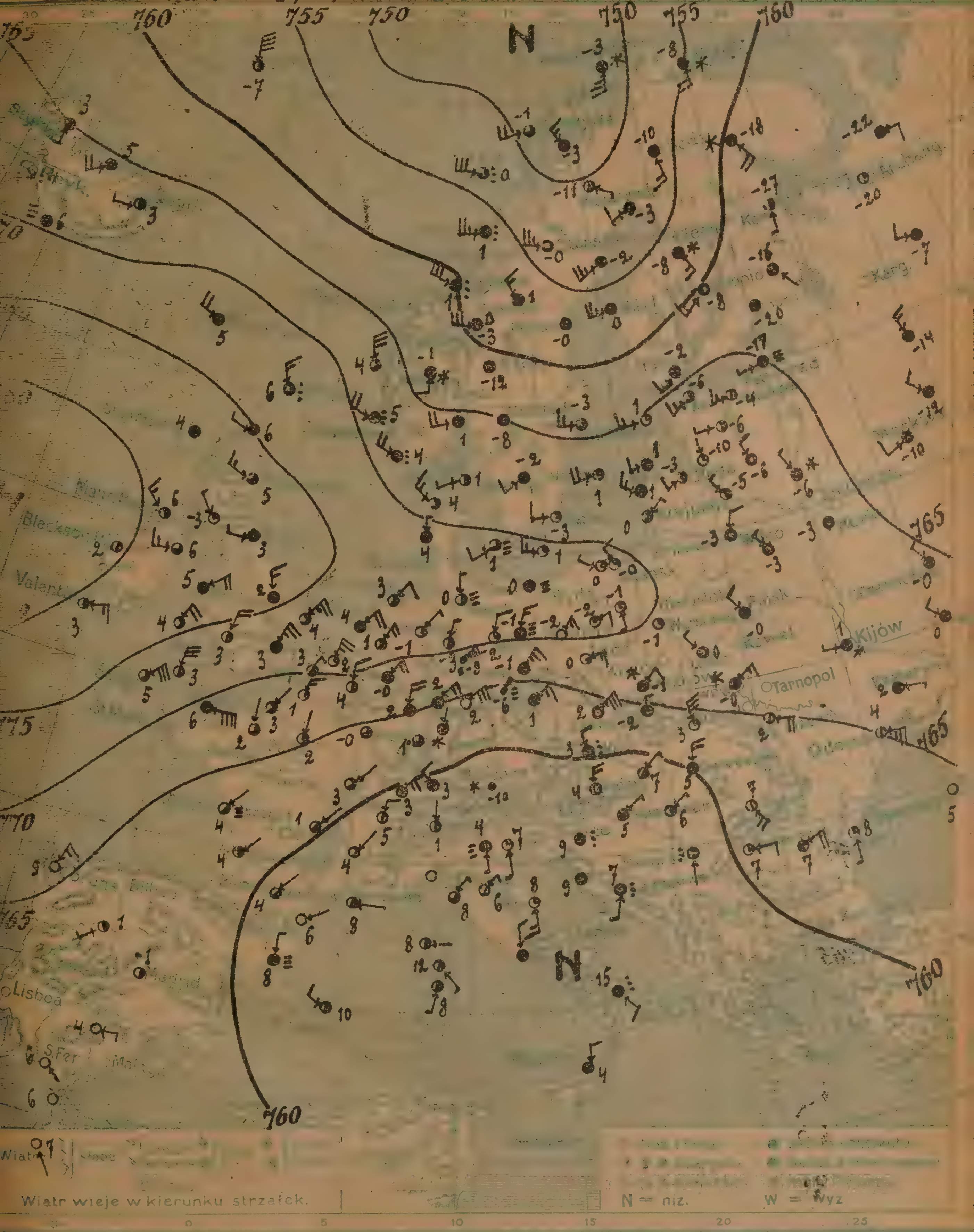

Warszawa, dnia 4.3.25. Środa 1925 r. 7 rano. Rocznik VI. № 63a.

Przewidywania: Chłodno; stopniowy wzrost zachmurzenia; na południu i w górach śnieg przy umiarkowanych wiatrach północno-wschodnich; możliwe opady na północy kraju przy umiarkowanych wiatrach zachodnich lub północno-zachodnich. — W. N.

4. III. 11h.

Spostrzeżenia meteorologiczne z dnia dzisiejszego rano 4.III.25r. № 63a

	Stacja	Ciśnienie 760mm	Wiatr	Zachmurzenie	Temp. °C	Opady mm	Temp. Max	Temp. Min
Polska	Wilno univ.	68.8	NNE4	4	-3	1	-1	-3
	[illegible]	58.0	NW4	4	-0	0	-	-1
	[illegible]	68.4	NW6	1	-3	0	3	-4
	[illegible]	68.4	NNE8	4	-0	0	3	-4
	Warszawa	69.0	NE1	1	-1	0	4	-2
	[illegible]	67.9	NW2	4	0	0	4	-1
	[illegible]	67.4	NE6	śnieg	-0	1	6	-1
	Wilno-dyr.	67.9	NNW2	3	-3	1	0	-4
	Zakopane	66.2	N4	4	-2	ślad	3	-2
	Kraków	66.9	NE4	śnieg	-1	6	6	-1
	[illegible]	70.5	ENE4	1	-2	0	5	-3
	Toruń	71.0	—	1	-1	0	-	-
	[illegible]	69.6	N2	0	-2	0	4	-4
	Chojnice							
	Tczew							
	Puck							
	Gdańsk	70.1	NW4	1	-0	0	3	-1
	Lerwick	71.1	NNW6	deszcz	6	0.6		
	Stornoway	76.8	cisza	4	4	0.5		
	[illegible]	76.3	NNW6	3	5	ślad		
	[illegible]	78.0	NE8	4	5	0		
	[illegible]	79.8	ENE6	1	3	0		
	[illegible]	73.8	NE12	3	5	-		
	Yarmouth	73.6	NE10	3	4	0		
	Tynemouth	77.6	W2	4	3	0.4		
	Helder	72.9	NE8	4	4	-		
	Vlissingen	71.0	NNE10	1	2	-		
	Calais	70.1	ENE14	3	3	0		
	Le Havre	68.6	ENE8	4	3	0		
	[illegible]	65.7	NNE10	4	2	3	-	1
	[illegible]	60.6	NNE4	4	3	0	-	2
	Bordeaux	60.1	NNE4	4	4	3	-	4
	Clermont	60.9	NW2	4	3	0	-	1
	Toulouse	59.7	S1	4	4	1	-	3
	Perpignan	67.3	NE8	4	2	0	-	2
	Strasbourg	62.2	NNW8	4	1	3	-	0
Bel.	Bruxelles	69.0	NE8	4	-1	—	—	
	Hannover	70.8	NNE2	2	-3	0	-	-3
	[illegible]	71.9	NE4	3	3	0	-	-
	[illegible]	71.6	N2	mgła	0	0	-	-0
	[illegible]	70.5	cisza	—〃—	0	0	-	-3
	Berlin	70.1	NNE6	—〃—	-1	0	-	-1
	[illegible]	67.5	NE10	4	-1	0	-	-1
	[illegible]	67.5	ENE6	1	0	0	-	-0
	Frankfurt a/M.	65.3	NE6	4	2	0	-	2
	Aachen	68.0	NE2	4	-0	0	-	-1
	Kłajpeda	69.3	NE2	3	0	0		
	Genève	59.4	NNE4	2	5	0	-	4
	Zurich	60.5	NW4	4	3	0	-	3
	[illegible]	58.3	N1	1	1	0	-	0
	[illegible]	70.1	SW4	mgła	1	0		
	Skagen	67.6	WSW2	2	1	0		
	Hanstholm	68.9	NW6	3	4	0		
	Blaavandshuk	71.6	NNW2	4	4	0		
	[illegible]	70.3	W6	1	1	0		

Stacja	Ciśnienie 760mm	Wiatr	Zachmurzenie	Temp. °C	Opady mm	Temp. Max	Temp. Min
Stockholm	63.8	W6	3	-3	0	-	
Hernösand	57.3	—	4	-0	0	-	
Haparanda	51.5	W4	4	-3	0	-	
Wisby	67.5	WSW8	1	1	0	-	
Karlstad	65.4	cisza	4	-8	0	-	
Storlien	59.2	W12	krupy	-3	5	-	
Jönköping	67.7	SW4	4	-2	0	-	[illegible]
[illegible]	48.3	WSW8	3	-1	3		
[illegible]	56.2	W10	śnieg	1	ślad		
[illegible]	60.8	WNW12	deszcz	1	2		
[illegible]	68.8	WNW2	—〃—	5	ślad		
[illegible]	63.8	SW4	4	-2	0	-	
Sortavala	63.7	cisza	4	-20	0	-	[illegible]
Kuopio	60.0	SW6	4	-8	0	-	[illegible]
Wasa	57.4	WSW10	4	0	ślad	-	[illegible]
[illegible]	59.1	SSE6	śnieg	-10	2	-	[illegible]
[illegible]	66.2	SW6	3	-6	0	-2	[illegible]
Dorpat	67.3	W2	2	-6	0	-4	[illegible]
[illegible]	66.7	WSW6	1	1	0	1	[illegible]
[illegible]	65.6	WSW2	mgła	-17	0		
Moskwa	63.7	WSW4	4	-10	[illegible]		
Kijów	66.8	W2	śnieg	1	1		
Odesa	65.0	ESE10	2	4	0		
Kem	69.0	S[illegible]	2	-27	0		
[illegible]	56.6	N16	2	-7	0.3		
[illegible]	71.8	WNW8	2	5	ślad		
[illegible]	67.4	WSW2	2	3	—		
[illegible]	61.2	NNW4	deszcz	3	—		
Feldkirch							
Innsbruck							
Klagenfurt							
[illegible]	65.0	NE6	4	1	—		
[illegible]							
[illegible]	63.3	NE14	4	2	1	-	[illegible]
[illegible]							
[illegible]	62.0	N6	4	3	0	—	[illegible]
Budapest	59.1	NE2	2	7	0	13	6
Szombathely	59.6	N8	4	4	0	13	4
Szeged	58.5	NE2	1	6	0	17	5
Madrid	63.0	cisza	2	-1	-		
[illegible]	66.0	NNE6	0	9	-		
Mahon	56.0	WNW4	2	10	-		
[illegible]	58.1	cisza	0	—	—		
[illegible]	57.3	NE2	2	6	-	-	4
Livorno	57.5	NE4	3	8	0		
Roma	59.1	N4	4	1	0.4	-	[illegible]
Messina	57.5	N4	4	11	-		
Zara	58.2	cisza	4	9	18	-	6
[illegible]	55.1	SSW2	2	8	-		
Taranto	58.4	SE4	deszcz	15	2		
[illegible]	57.9	[illegible]6	4	-	0	-	[illegible]
Bucuresti	61.6	ENE4	4	7	0	-	6
[illegible]	60.9	SE2	2	7	0	-	
Sarajevo	59.2	SSW2	deszcz	7	1	-	[illegible]
[illegible]	55.3	cisza	—〃—	9	1	-	8
Czerniowce	54.6	ESE8	2	2	0		
Tanger	62.0	cisza	0	6	—		
Rabat	62.0	SSE1	0	7			
[illegible]							
[illegible]	(21.7)	cisza	śnieg	-10	ślad	-	[illegible]
[illegible]							

Spostrzeżenia pilotowe

[illegible]	[illegible]	[illegible]	[illegible]	[illegible]	1000	1500	2000	2500	3000	3500	4000	4500	5000	[illegible]	[illegible]	Uwagi
[illegible]	6oo	NE3	NE9	NNE6	N7	NNW5	NNW5	NW8	NNW11	N11	—	—	—	—		—

Ogólny stan atmosfery w dniu 4.III.25r. № 63a

Wysokie ciśnienie nad Anglją, depresja nad Europą północną, stosunkowo niskie ciśnienie nad Europą południową. W Polsce temperatura w pobliżu 0°, na zachodzie i miejscami w środku kraju pogodnie, na południu i wschodzie pochmurno.

Wydawnictwo Państwowego Instytutu Meteorologicznego w Warszawie

Edition du soir [18h G.M.T.] — *4. III. 25. N: 63 b.*

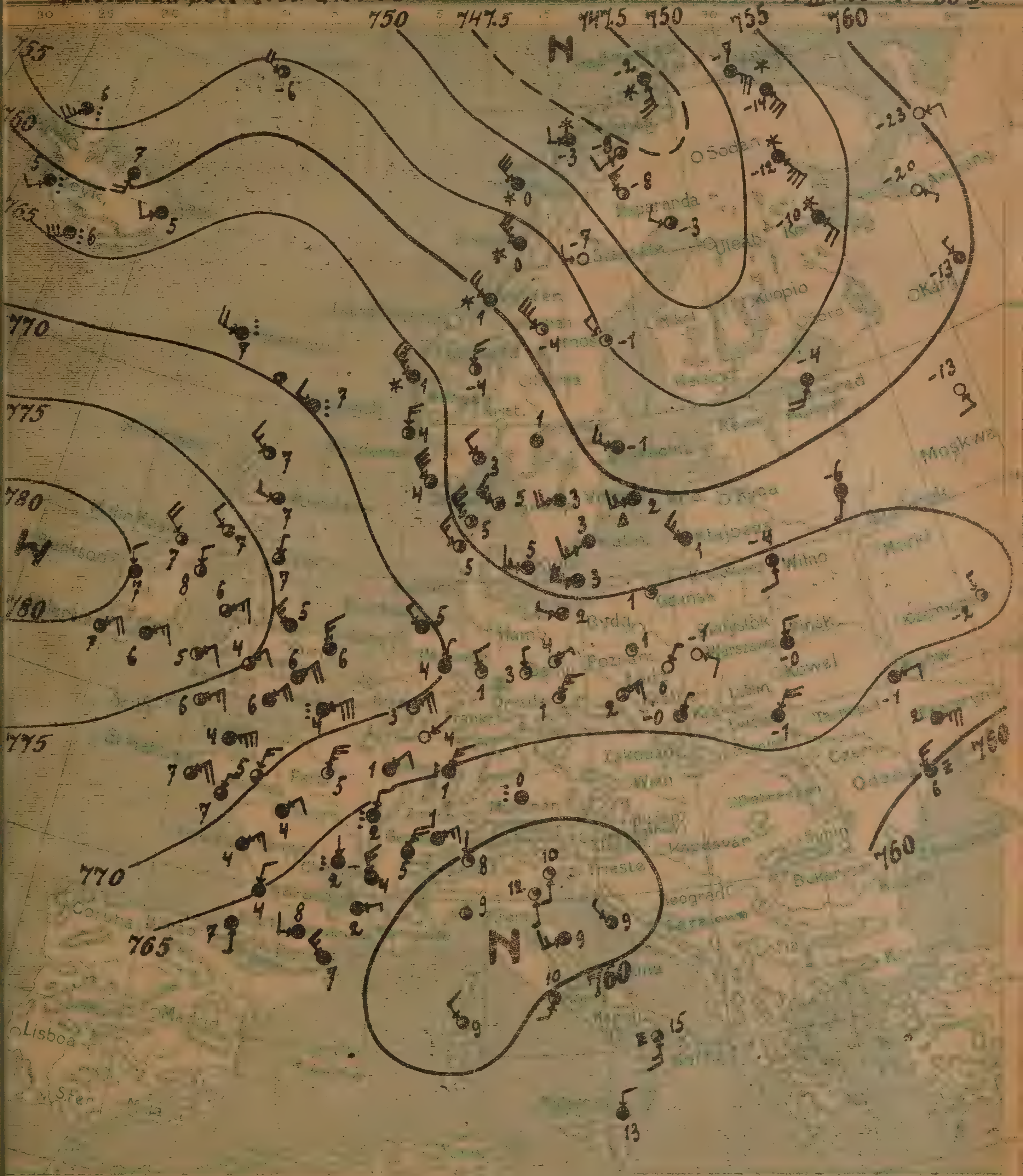

Wiatr: słaby, umiarkowany, gwałtowny
◎ Cisza.
Wiatr wieje w kierunku strzałek.

Malta

○ bez chmur ● zachm. całkowite
◔ ◑ ◕ pokrycie ¼ ½ ¾ chmurami
● deszcz ✱ śnieg ∞ opary
≡ mgła ꓘ burza
N = niż. W = wyż

Warszawa. **Izobary** dnia *4. III. Środa* 1925 r. **18h** rano. Rocznik VI. № *63 b.*

Przewidywany przebieg pogody w ciągu doby następnej ....

Wydano dnia .... 1925 r. o godz. ......

Spostrzeżenia meteorologiczne z dnia dzisiejszego środa 4.III.25 r. № 63[illegible]

Stacja	Ciśnienie 700 mm	Wiatr	Zachmurzenie	Temp °C	Opady mm	Temp Max	Temp Min
Wilno	65.4	S4	2	-4	0.5	-0	
Pińsk	66.2	N4	4	-0	0	–	
Brześć n/B							
Kiwerce							
Warszawa	66.8	ESE4	0	-1	0	3	
[illegible]	67.1	NE2	0	0	0	2	
[illegible]	66.2	NE8	4	-1	2	3	
Kraków	65.6	NE2	4	-0	1	1	
[illegible]	67.3	cisza	1	1	0	3	
Chojnice							
Tczew							
[illegible]	65.5	cisza	1	1	3	6	
[illegible]	69.7	WNW4	deszcz	7	1		
London	73.2	NE8	4	6	0		
[illegible]	74.6	W4	3	7	0		
Holy-Head	76.9	NE6	3	6	0		
Valentia	79.7	NE3	2	7	0		
Wick / Scilly	74.0	NW6	3	7	ślad		
Yarmouth	73.2	NNE6	4	6	0.1		
[illegible]	74.8	N2	3	7	0		
Calais	71.7	ENE12	deszcz	4	ślad	–	
Brest	71.0	NE8	3	7	0	9	
[illegible]	68.6	NNE10	1	5	0	7	
Dijon	64.0	NNE4	deszcz	2	0.3	–	
Rochefort	66.9	NE6	4	4	0	–	
[illegible]	64.2	N1	deszcz			–	
[illegible]	64.1	S2	4			–	
Rennes	69.9	NNE6	3	5			
Strasbourg	65.2	NNE6	deszcz	1	5	9	
Hannover	69.0	NNW4	1	7	0	5	
[illegible]	70.5	NW2	4	5	0	8	
Magdeburg	69.4	N9	1	3	0	6	
[illegible]	66.9	NNW2	3	2	0	6	
[illegible]	67.2	NE2	1	4	0	6	
Dresden	66.8	NNE6	1	1	0	4	
Breslau	66.3	ENE6	3	2	0	4	
Laningen / Frankfurt a/M.	70.1	N2	4	4	0	6	
München	64.8	cisza	deszcz	0	ślad	2	
Kłajpeda	64.6	NW6	4	1	0.5	–	
[illegible]	63.0	NNE10	4	5	0	7	
Bern / Zürich	63.6	NE6	4	1	0	–	
Lugano	58.9	N1	1	8	0	13	
[illegible]	64.2	W6	4	5	0		
[illegible]	62.0	WNW6	2	5	0		
[illegible]	63.5	NW10	3	5	0		
[illegible]	67.0	NW6	2	5	ślad		
[illegible]	64.3	W10	4	3	0		

Stacja	Ciśnienie 700 mm	Wiatr	Zachmurzenie	Temp °C	Opady mm	Temp Max
Stockholm	59.4	WNW6	4	-1	1	1
Hernösand	55.1	NW2	1	-1	0.4	–
Haparanda	48.5	WNW4	2	-3	1	0
Wisby	60.5	WSW6	krupy	2	0.5	–
Karlstad	61.3	cisza	4	1	0	3
Kalmar	62.2	SW6	4	3	0	..
Linköping	61.3	WSW3	4	3	0	6
[illegible]	48.0	W4	śnieg	-3	3	
[illegible]	56.2	NW10	—"—	0	1	
[illegible]	61.0	NW8	—"—	0	ślad	
Utsire	67.5	N8	2	4	0.1	
Helsinki						
Sortavala						
Kuopio						
Wasa						
Sodankylä						
Tallin (Reval)						
Dorpat						
[illegible]						
Petrograd	57.1	SSW8	4	-4	–	
Archangielsk	58.5	SE4	0	-20	–	
Odesa	59.4	N6	mgła	6	–	
Kijów	64.8	E4	4	1	–	
Kem	52.4	SE3	śnieg	-10	–	
Skagen	55.5	WNW8	3	-6	0	
Thorshavn	68.2	WNW8	deszcz	7	–	
[illegible]	60.2	SW4	4	5	–	
Wien						
Feldkirch						
Innsbruck						
Klagenfurt						
Praga						
Eger (Cheb)						
[illegible]						
Stara Dala						
Koszyce						
Budapeszt						
Szombathely						
Szeged						
[illegible]						
Corunna						
[illegible]						
Genua	59.4	cisza	2	9	0.4	
Padova	58.6	SSE2	1	12	0	
Messina	61.4	N4	4	13	2	
Rzym	60.4	SSW4	3	10	2	
Taranto	60.4	S6	mgła	15	0	
Venezia	58.4	S2	1	10	0	
[illegible]	56.8	NW4	3	9	2	
Zara	59.6	NW2	3	9	0	
Belgrad						
Bukareszt						
Sofia						
[illegible]						
[illegible]	57.2	NNW1	mgła	-7	0.4	-

Spostrzeżenia pilotowe.

Stacja			1000	1500	2000	2500	3000	3500	4000	4500	5000			Uwagi
Warszawa														

Wydawnictwo Państwowego Instytutu Meteorologicznego w Warszawie.

Stan pogody dn. 4.III 1925 r. [Środa] Nº 63.

W dniu 4.III w środkowej i północno-zachodniej częściach Polski panowała piękna pogoda słoneczna, podczas gdy w pozostałych dzielnicach było pochmurno, a na południu padał śnieg.

Na całym obszarze kraju notowane były w nocy i rano przymrozki.

Opady w ciągu doby ubiegłej spadły w dorzeczu górnej Wisły i w Małopolsce wschodniej.

Ś. K.

4.III. 25 r. Nº 63.

Nr	Nazwy miejsc	Temperatura 7h	Max	Min	Zachm.	Opady	Wiatr w m/s	
1	Gdańsk	-0°	3°	-1	1	ślad	NW4	
2	Chojnice							
3	Bydgoszcz	-2	4	-4	0	0	N2	
4	Włocławek							
5	Poznań	-2	5	-3	1	0	NE4	
6	Łódź							
7	Sokołów							
8	Częstochowa	-1	4	-	4	1	NNE4	
9	Cieszyn							
10	Kraków	-1	6	-1	*	6	NE6	7
11	Kielce	-1	4	-1	4	1	NE4	1
12	Lublin	0	4	-1	4	0	NW2	
13	Brześć nad Bugiem	-0	5	-1	4	0	NNE6	
14	Warszawa	-2	4	-2	1	0	NE4	
15	Białystok	-3	3	-4	1	0	NW6	
16	Maków							
17	Płociczno							
18	Wilno	-2	2	-4	4	1	N4	2
19	Baranowicze							
20	Pińsk	-0	-	-1	4	0	NW4	
21	Kiwerce							
22	Włodzimierz							
23	Tomaszów L.	-1	6	-	4	ślad	NE10	
24	Lwów	-0	6	-1	*	1	NE8	1
25	Sambor							
26	Krynica							
27	Zakopane	-2	3	-2	4	ślad	N4	
28	Białowieża							
29	Krotoszyn							
30	Biedrusko	-2	4	-2	0	0	NE4	
31	Kalisz	-1	5	-	1	0	NE2	

Wydawnictwo Państwowego Instytutu Meteorologicznego w Warszawie

Édition du matin [7 h. G. M. T.]. 5. III. 25. № 64a

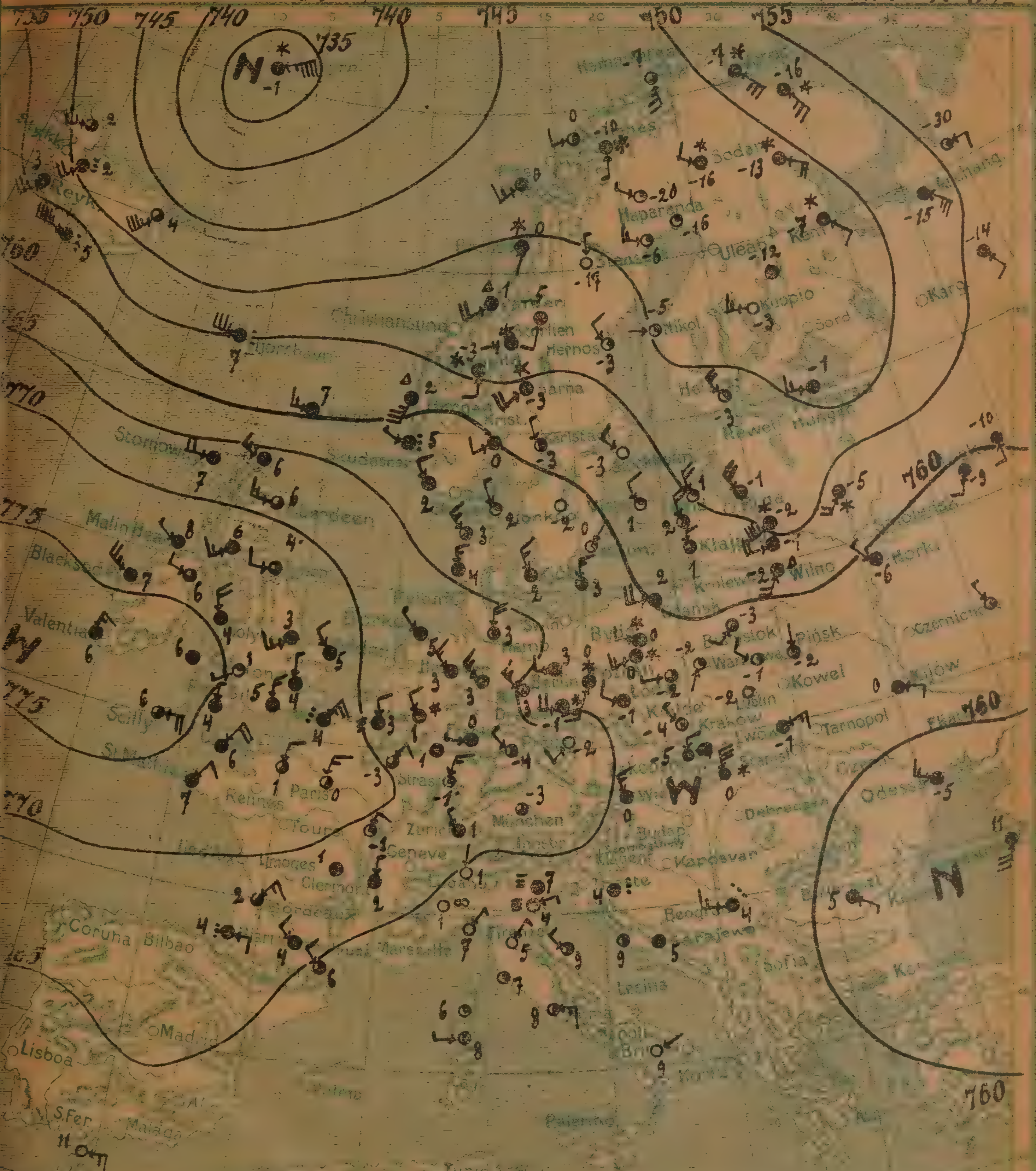

Warszawa. Mapa pogody z dnia 5. III. Czwartek 1925 r. 7 rano. Rocznik VI. № 64a

Przewidywany przebieg pogody w ciągu doby następnej na północy i w środku kraju przeważnie pochmurno, miejscami opad [śnieg, deszcz], na południu pogodniej; temperatura w pobliżu 0° [przymrozki], wiatry z północo-zachodu i zachodu. —

Wydano dnia 5. III 1925 r. o godz. 11 h.

Spostrzeżenia meteorologiczne z dnia dzisiejszego rano 5.II.25r. № 64

Stacja	Ciśnienie 700 mm +	Wiatr	Zachmurzenie	Temp. °C	Opady mm.	Temp. Max	Temp. Min
[illegible]	53.5	SSW3	krupy	2	0	-2	-6
Pińsk	61.8	N1	2	2	0	–	-2
Białystok	60.7	SW4	2	3	0	1	-4
Brześć n/B	61.8	NNW4	1	1	0	4	-5
Kiwerce							
Warszawa	59.0	SW.	1	2	0	3	-5
Łódź	53.1	W2	0	2	0	6	-4
Lublin	52.1	cisza	mgła	2	0	2	-4
[illegible]	62.4	ENE.	4	-1	0	3	-2
Wilno-agr.	57.9	S..	śnieg	2	ślad	0	-7
[illegible]	64.9	N4	4	5	0	1	-0
[illegible]	53.5	NW2	2	4	1	-1	-5
[illegible]							
[illegible]	62.4	WSW6	śnieg	0	0.1	3	-3
[illegible]							
Bydgoszcz	60.8	W4	śnieg	0	0	4	-3
Chojnice							
[illegible]							
[illegible]							
[illegible]							
[illegible]	59.0	W8	4	9	0	6	-0
[illegible]	59.7	W6	4	7	1		
[illegible]	68.1	W8	4	7	0		
[illegible]	67.7	W6	3	6	0		
[illegible]	74.9	NNW8	4	4	ślad		
[illegible]	73.2	NNE6	4	6	0		
[illegible]	75.4	E8	3	6	0		
[illegible]	71.5	NW4	4	5	0.1		
[illegible]	71.4	W4	3	4	0		
[illegible]	69.3	NNW4	4	5	–		
Vlissingen	71.9	NNW4	3	5	–		
Calais	70.6	NE10	deszcz	4	2	–	–
Brest	73.0	NE4	4	7	–	–	–
Paris	71.2	NNE6	2	0	0	–	-0
[illegible]	67.9	NNE4	1	1	1	–	-2
[illegible]	54.1	NW4	3	6	0	–	6
Clermont	56.7	cisza	4	1	0.2	–	1
Biarritz	67.4	E4	deszcz	4	ślad	–	–
[illegible]	66.0	WNW4	4	4	0	–	7
Strasbourg	69.0	NNE6	1	1	5	–	-2
Bruxelles	70.0	N4	mgła	3	–	–	–
Hannover	65.9	NW6	3	3	0.4	–	0
Borkum	67.5	NW4	4	5	0	–	5
Hamburg	67.9	N8	2	3	0	–	2
Swinemünde [illegible]	67.8	N4	4	3	0	–	–
Berlin	62.5	W4	4	3	0.1	–	1
Dresden	65.0	W8	śnieg	-1	0.3	–	-1
[illegible]	63.8	WNW4	4	-1	0	–	-4
Frankfurt a/M.	69.4	W2	4	0	0	–	-0
[illegible]	62.4	cisza	3	-3	8	–	-3
[illegible]	57.1	N4	3	1	2	–	–
Genève							
[illegible]	59.9	NW2	4	1	–		
Lugano	61.2	N1	0	1	–		
[illegible]	61.3	NNW5	4	2	0		
Skagen	61.1	NNW2	1	2	0		
Hanstholm	62.0	NW6	3	3	0		
[illegible]	64.4	NNW6	4	4	0		
[illegible]	50.1	N6	3	3	0.6		

Marginal group labels: Polska; Niemcy; Dania.

Stacja	Ciśnienie 700 mm.	Wiatr	Zachmurzenie	Temp. °C	Opady mm.	T... Max
Stockholm	56.8	WNW4	0	3	6	–
Hernösand	51.4	NW4	1	3	0	–
Haparanda	46.7	cisza	1	-16	0	–
Wisby	58.4	NNW4	1	1	0	–
Karlstad	59.2	NNW2	2	3	0	–
[illegible]	52.8	cisza	śnieg	4	3	–
Jönköping	61.1	—"—	0	2	0	–
[illegible]	46.1	WSW4	2	0	1	
[illegible]	50.0	S2	śnieg	0	ślad	
[illegible]	51.6	SW8	krupy	1	3	
[illegible]	60.9	WNW.	deszcz	5	2	
[illegible]	57.4	NW3	2	-3	0	–
Sortavala						
Kuopio	47.9	W6	0	-3	–	–
[illegible]	49.6	W1	1	-5	ślad	–
[illegible]	47.8	NNW4	śnieg	-16	—"—	–
[illegible]	57.4	NNW3	2	2	0.6	–
[illegible]	53.3	SW.	śnieg	-2	1	–
[illegible]	55.2	NW.	4	-1	0.4	–
[illegible]	44.3	N6	4	-1	1	
Moskwa	57.0	SSW4	śnieg	-9	–	
Kem	46.2	SE4	—"—	-7	4	
Archangielsk	53.2	SE10	4	-15	ślad	
Kijów	61.5	E4	4	-0	8	
[illegible]	34.7	ENE18	śnieg	-1	0.6	
[illegible]	54.8	W17	deszcz	7	5	
[illegible]	45.4	SW14	2	4	–	
[illegible]	64.5	NNW6	4	0	–	
[illegible]						
Innsbruck						
[illegible]						
Praha	65.0	SW4	0	-2	0	
[illegible]						
[illegible]						
[illegible]						
[illegible]	59.0	N12	śnieg	0	–	
Budapest						
Szombathely						
Szeged						
Madrid						
[illegible]						
[illegible]						
[illegible]	61.4	NE2	0	7	0	–
[illegible]	60.4	NE2	0	5	0	–
Ancona	61.5	NW4	3	9	0	–
Roma	61.2	E6	2	8	2	–
Venezia	60.9	cisza	mgła	7	4	
Zara	61.5	—"—	2	9	0	
[illegible]	62.6	W2	2	8	4	
Torino	61.4	cisza	opary	1	0	
Belgrad	60.5	W6	deszcz	4	5	
Sarajewo	68.8	cisza	4	5	ślad	
Zagreb	60.3	—"—	deszcz	2	9	
[illegible]						
[illegible]						
[illegible]						
[illegible]						
[illegible]						
[illegible]						
Jan Mayen	(24.7)	N2	mgła	-11	0	
[illegible]						

Spostrzeżenia pilotowe

Stacja	Godz.	[illegible]	500	1000	1500	2000	2500	3000	3500	4000	4500	5000	[illegible]	[illegible]	Uwagi
[illegible]	6[15]	cisza	WNW6	NW5	WNW8	WNW9	WNW8	WNW10	–	–	–	–	–	–	
[illegible]	8[00]	N2	N2	NNE2	NNE6	N6	–	–	–	–	–	–	–	–	

Ogólny stan atmosfery w dniu 5.II.25r. № 64.

Wysokie ciśnienie na zachodzie Europy z mostem nad Karpatami, niskie nad Jan Mayenem oraz nad morzem Czarnem.

W Polsce zmiennie, na zachodzie śnieg.

Wydawnictwo Państwowego Instytutu Meteorologicznego w Warszawie

Édition du soir [13h. G.M.T.] 5.III.25. N:64 b.

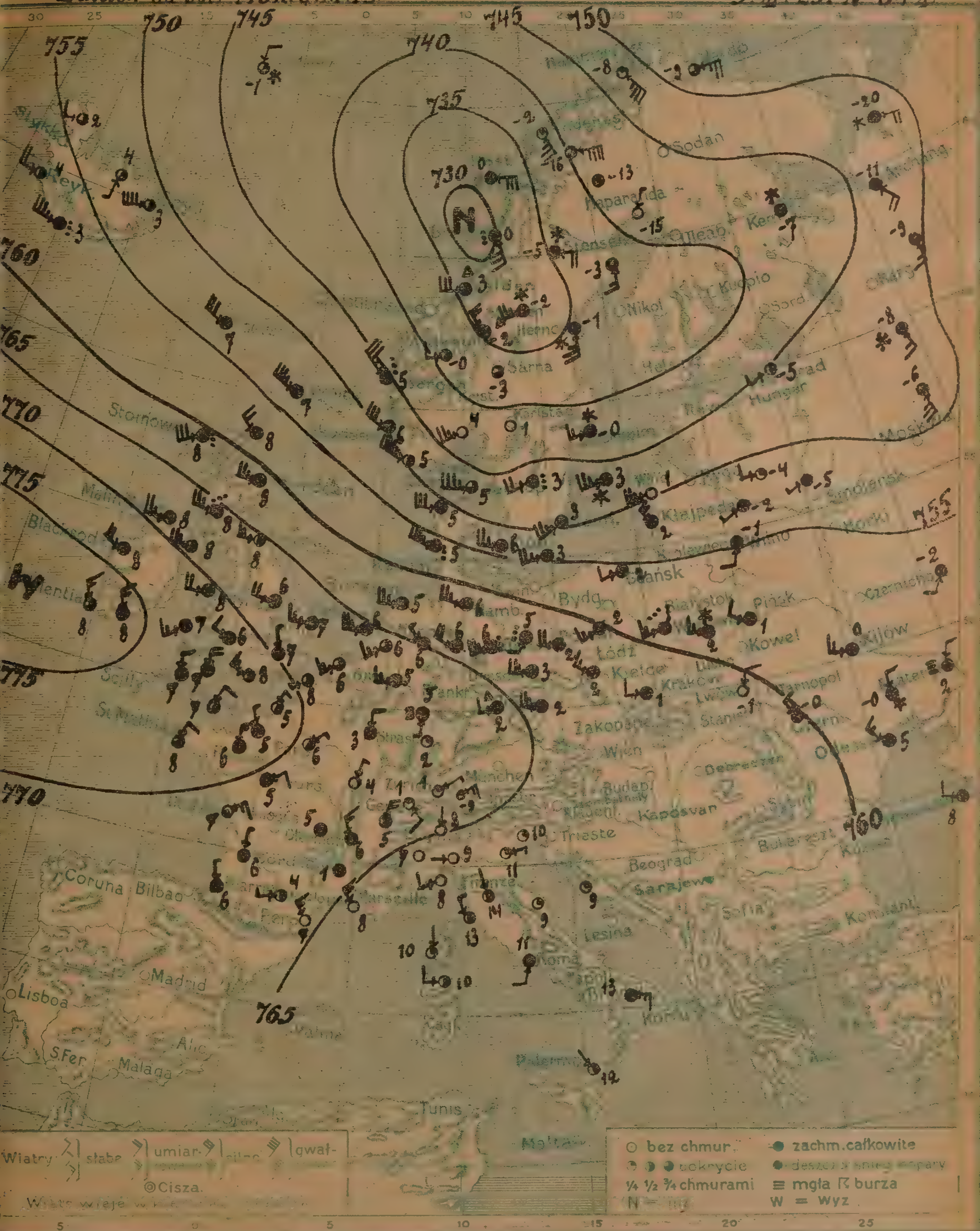

Warszawa. Izobary z dnia 5.III. Czwartek. 1925 r. 18 h. rano. Rocznik VI. N:64 b.

Przewidywany przebieg pogody w ciągu doby następnej

Wydano dnia .... 1925 r. o godz.

Spostrzeżenia meteorologiczne z dnia dzisiejszego 7 rano. 5. III. 25 r. № 546

	Stacja	Ciśnienie 700 mm.	Wiatr	Zachmurzenie	Temp. °C.	Opady mm.	Temp. Max	Temp. Min
Polska	Wilno	53.6	SSW4	4	1	0	1	–
	Pinsk	57.6	WNW4	4	1	0	–	–
	Białystok							
	Brześć n/B	57.1	W6	śnieg	2	0	4	
	Kowno							
	Warszawa	57.7	WSW6	deszcz	1	0.1	4	
	Łódź							
	Lublin							
	Lwów	61.1	NNE4	0	-1	0	-0	–
	Zakopane							
	Kraków	61.6	W4	4	1	0	3	
	Cieszyn							
	Poznań	59.7	SW6	4	2	1	3	
	Toruń							
	Bydgoszcz							
	Chojnice							
	Tczew							
	Hel							
	Puck							
W. M. Gd.	Gdańsk	55.5	WSW4	4	2	ślad	5	
Anglja	Lerwick	52.6	WNW12	4	7	0.2	–	
	Stornoway	61.6	WSW12	deszcz	3	1		
	Aberdeen	60.3	W10	4	3	0		
	Holy Head	71.6	W8	4	8	ślad		
	Valentia	76.3	NNW5	3	8	0		
	Gravel	63.1	WNW8	4	6	–		
	Yarmouth	67.5	W6	4	7	0		
	Portsmouth	65.1	W6	9	8	0		
Hol.	Helder	64.9	W10	4	6	–	–	
	Vlissingen	68.5	SW6	3	6	–		
Francja	Calais	69.7	SW1	3	8	ślad	–	
	Brest	72.6	NNE4	3	8	0	3	
	Paris	70.2	NE2	2	6	1	8	
	Dijon	66.1	NNE2	0	4	0	8	
	Rochefort	68.9	NE6	1	7	0	–	
	Clermont	69.9	cisza	4	5	0	5	
	Biarritz	68.0	NNW2	4	6	1	–	
	Rennes	71.5	N6	4	6	0	8	
	Strasbourg	68.5	cisza	1	2	0	0	
	Perpignan	65.5	NW6	0	7	–	–	
Niemcy	Hannover	63.6	WNW8	4	6	0.4	6	
	Borkum	53.0	W10	4	5	0	–	
	Hamburg	61.1	WNW10	4	6	ślad	8	
	Magdeburg	63.4	WSW10	deszcz	6	–	–	
	Berlin	60.9	SSW4	–"–	5	ślad	7	
	Dresden	69.9	W10	4	3	0.3	3	
	Breslau	61.9	WNW6	4	2	ślad	2	
	Frankfurt a/M.							
	München							
S. Kł.	Kłajpeda	54.7	NW6	4	2	0	–	
Szwajc.	Genève	67.1	NNE8	4	5	0	6	
	Zürich	67.9	NE2	1	1	0	4	
	Lugano	61.7	N1	0	8	0	12	
Dania	Kjøbenhavn	55.1	W10	4	6	0.2		
	Skagen	47.9	W14	3	5	1		
	Hanstholm	50.2	W12	4	5	0		
	Blaavandshuk	57.4	WNW14	deszcz	5	0.4		
	Hammeren	53.9	WSW10	4	3	0		

	Stacja	Ciśnienie 700 mm.	Wiatr	Zachmurzenie	Temp. °C.	Opady mm.	Temp. Max
Szwecja	Stockholm	42.5	WSW6	śnieg	-0	0.6	1
	Hernösand	35.5	S10	–"–	-1	0.3	–
	Haparanda	49.7	NNE2	0	-15	0	-8
	Wisby	46.9	WSW10	śnieg	3	ślad	–
	Karlstad	41.9	cisza	0	1	1	2
	Storlien	34.2	NW8	krupy	-2	8	0
	Jönköping	46.5	WSW8	deszcz	3	–	–
Norwegja	Ardenes	38.6	SE10	1	-2	0	
	Bronnö	30.0	SE12	deszcz	0	2	
	Valdersund	35.3	W12	krupy	3	12	
	Utsire	50.3	WNW12	4	6	6	
Finlandja	Helsinki						
	Sortavala						
	Kuopio						
	Wasa						
	Sodankylä						
Estonja	Tallin (Rewel)						
	Dorpat						
	Filsand						
Rosja	Petrograd	44.9	WSW2	2	-5	–	
	Kijów	57.0	W5	4	0	–	
	Sewastopol	59.0	W4	4	8	–	
	Odesa	57.3	NW6	4	5	–	
	Kem	41.1	cisza	śnieg	-7	–	
	Jan Mayen	43.9	N4	–"–	-1	1	
	Thorshavn	52.5	WNW12	4	7	–	
	Seydisfjord	50.7	WSW16	9	3	–	
Austrja	Wien						
	Feldkirch						
	Innsbruck						
	Klagenfurt						
Czechosłowacja	Praha	64.0	W10	4	2	ślad	4
	Eger (Cheb)	55.3	WSW4	krupy	2	–"–	2
	Ołomuniec						
	Stara Dala						
	Koszyce						
Węgry	Budapest						
	Szombathely						
	Szeged						
Hiszp.	Madrid						
	Coruna						
	Palma						
Włochy	Genova	62.7	WSW4	0	8	0	–
	Firenze	60.9	NNW1	2	14	0	15
	Ancona	62.4	cisza	1	9	0	–
	Roma	62.3	SSW4	4	11	3	12
	Messina	63.3	NW1	2	12	–	–
	Taranto	61.9	E6	4	13	0	15
	Maddalena	60.5	W4	2	10	ślad	14
	Palermo	62.4	cisza	1	9	0	–
Bałkany	Belgrad						
	Bucuresti						
	Sofia						
	Konstantynopol						
	Athenes						
	Malta						
Afryka	Tunis						
	Alger						
Stacje wysokie	Sonnblick (3107)						
	Zugspitze (2964)						
	Säntis (2500)	60.1	NE6	1	-9	0	-6

Spostrzeżenia pilotowe

Stacja	Godz.	Wiatr dolny	500	1000	1500	2000	2500	3000	3500	4000	4500	5000	Granica górna chmur	Rodzaj chmur	Uwagi
Warszawa															

Stan pogody dn. 5. III. 1925 [Czwartek]. Nr. 64

[Opis] stanu pogody:

W dniu 5. III. utrzymywała się pogoda pochmurna i z opadami śnieżnemi na Pomorzu i w Poznańskiem, pochmurna w górach i Małopolsce wschodniej, w pozostałych dzielnicach było jeszcze pogodnie.

W godzinach porannych trwał kilkustopniowy mróz [do -5°] z wyjątkiem wybrzeża morskiego, gdzie temperatura była powyżej 0°.

Opady notowano głównie na południo-wschodzie, gdzie osiągnęły za dobę ubiegłą 3 mm [w Kiwercach]. Śnieg leży miejscami tylko cienką warstwą [do 1 cm w Krakowie i Lwowie, do 2 cm. w Wilnie, ślady w Poznańskiem i na Pomorzu].

L. B.

5. III. 25. Nr. 64.
Czwartek.

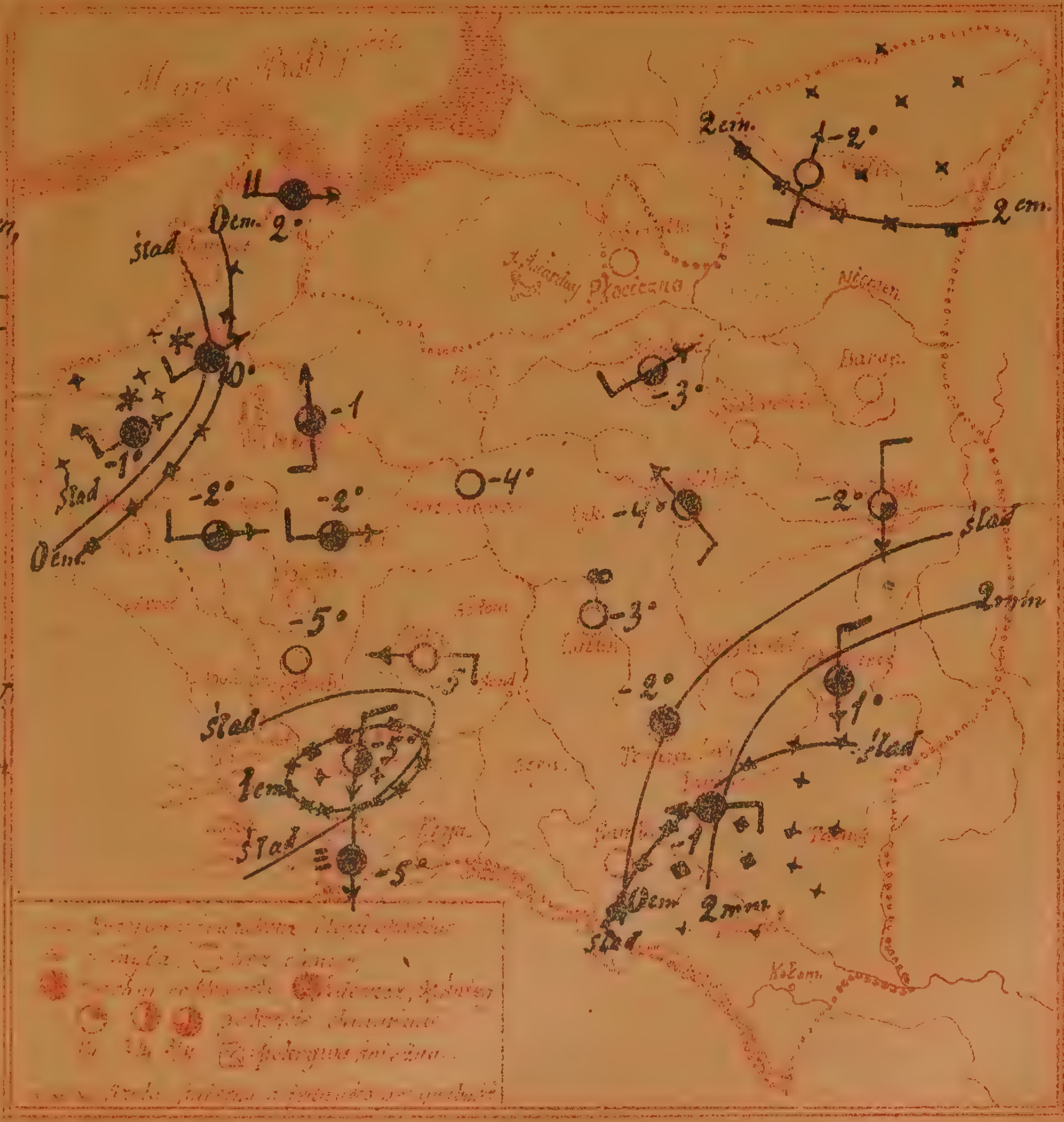

Nr.	Wyszczególnienie stacyj meteor.	Temperatura 7 h. r.	Max.	Min.	Zachmurzenie	Opady	Wiatr w m/s		
1	Gdańsk	2	6	-0	4	0	W8		
2	Chojnice	0	4	-3	śnieg	0	SW4		
3	Bydgoszcz	-1	8	-	3	0	S1		
4	Włocławek	-1	3	-3	*	ślad	SW4	0.1	
5	Poznań	-2	2	-4	3	0	W2		
6	Łódź								
7	Sokolniki	-5	2	-5	0	0	cisza		
8	Częstochowa								
9	Cieszyn	-5	-1	-5	2	1	N2	1.0	
10	Kraków	-5	3	-5	0	0	E1		
11	Kielce	-3	2	-4	opary	0	cisza		
12	Lublin	-4	4	-5	2	0	SE2		
13	Brześć n/Bug.	-4	3	-5	0	0	cisza		
14	Warszawa	-3	1	-4	2	0	SW4		
15	Białystok								
16	Maków								
17	Pleszczany	-2	-2	-6	0	0	SSW4	2.0	
18	Wilno								
19	Baranowicze	-2	-	-2	1	0	N1		
20	Pińsk	-1	3	-	3	3	N2		
21	Kiwerce								
22	Włodzimierz	-2	4	-2	4	ślad	cisza		
23	Tomaszów L.	-1	3	-2	4	2	E4	0.8	
24	Lwów								
25	Sambor								
26	Krynica	-5	1	-5	≡	0	N4		
27	Zakopane								
28	Białowieża								
29	Krotoszyn	-1	-1	-3	4	ślad	W6	0.1	
30	Bielsko	-2	4	-2	3	0	W2		
31	Kalisz								

Wydawnictwo Państwowego Instytutu Meteorologicznego w Warszawie

Édition du matin [7 h. G.M.T.]. 6. III. 25. Nº 65 a

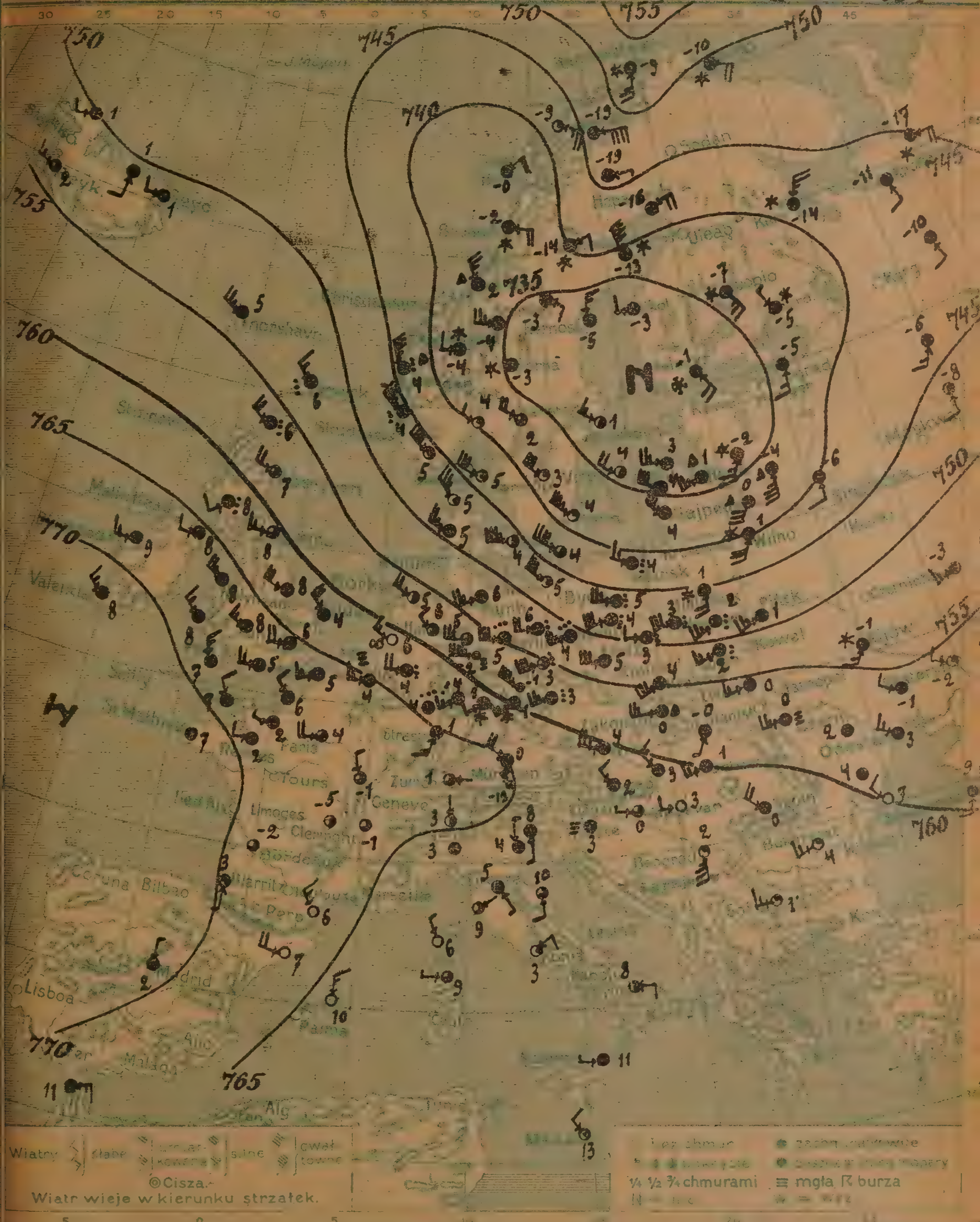

Warszawa. Mapa pogody z dnia 6. III. Piątek. 1925 r. 7 rano. Rocznik VI. Nº 65 a

Przewidywany przebieg pogody w ciągu doby następnej: Pogoda zmienna, przelotne opady [deszcz lub śnieg], chłodniej, umiarkowane lub dość silne wiatry zachodnie i północno-zachodnie.—

S. K.

Wydano dnia 6. III. 1925 r. o godz. 11 h. 30 m.

Spostrzeżenia meteorologiczne z dnia dzisiejszego rano 6.III.25r. N°65

	Stacja	Ciśnienie 700mm +	Wiatr	Zachmurzenie	Temp. °C	Opady mm	Temp Max	Temp Min
Polska	Wilno	40.0	SSW12	śnieg	1	2	2	-4
	Pińsk	49.2	SW10	4	1	0	-	-2
	Białystok	45.9	S8	śnieg	1	1	2	-1
	Brześć n/B	43.3	SW10	deszcz	2	1	4	0
	Krzemieniec							
	Warszawa	48.1	WSW12	deszcz	3	1	4	0
	Łódź	50.6	W4	—"—	3	0.6	-	0
	Lublin	50.0	SW6	—"—	2	1	2	0
	Lwów	55.9	WSW6	4	0	0.1	-0	-2
	Zakopane	55.7	WSW10	krupy	0	0.1	0	-3
	Kraków	54.4	SW12	4	4	0	3	1
	Cieszyn							
	Poznań	49.4	WSW12	deszcz	4	1	3	1
	Toruń	47.4	WSW12	4	2	0.2	-	-
	Bydgoszcz	46.1	W10	deszcz	5	0.2	2	1
	Chojnice							
	Tczew							
	Hel							
	Puck							
W.M.	Gdańsk	41.8	WNW6	deszcz	4	0.3	5	2
Anglia	Lerwick	51.4	NW6	—"—	6	ślad		
	London	65.2	W6	4	6	0		
	Aberdeen	58.4	WNW8	3	7	0.3		
	Holy Head	66.6	WNW10	4	8	0		
	Valentia	72.0	NW6	4	8	0		
	Wick	56.6	WNW8	deszcz	6	1		
	Yarmouth	62.3	NW8	4	4	0		
	Tynemouth	59.8	W6	3	8	0		
Hol.	De Bilt	60.0	WNW6	opary	6	0		
	Vlissingen							
Francja	Calais	64.2	WSW6	4	5	0	-	-
	Brest	70.9	cisza	4	7	0	-	4
	Paris	66.5	WSW8	3	4	0	-	2
	Dijon	67.5	NNW2	3	-1	0	-	-2
	Perpignan	66.1	NW6	0	6	0	-	-
	Clermont	69.1	cisza	2	-5	0	-	-6
	Biarritz	69.1	S2	4	3	0	-	-
	Rennes	69.3	W4	4	2	0	-	-1
	Strasbourg	65.4	SSW6	4	1	ślad	-	-1
Bel.	Bruxelles	63.0	W6	mgła	4	0	-	-
Niemcy	Magdeburg	54.3	W12	deszcz	5	0.2	-	5
	Borkum	55.9	WNW8	2	5	1	-	-
	Hamburg	53.4	WSW10	4	6	0.5	-	5
	Swinemünde	46.5	WNW12	1	5	0.4	-	3
	Berlin	51.9	W8	deszcz	6	2	-	4
	Dresden	55.5	WSW12	—"—	3	1	-	3
	Breslau	52.8	W12	4	5	0.5	-	1
	Frankfurt a/M.	61.5	SW6	deszcz	4	0	-	-
	München	65.1	WNW8	4	0	0	-	-3
L.	Kłajpeda	37.3	NW12	4	4	5	-	-
Szwajc.	Genève							
	Zürich	66.5	E1	3	1	0		
	Lugano	57.0	N1	2	3	0		
Dania	Kjøbenhavn	45.2	W14	2	4	0.1		
	Skagen	41.2	WNW12	1	5	0		
	Hanstholm	44.4	NW14	1	5	0		
	Blaavandshuk	43.2	WNW10	4	5	ślad		
	Hammershus	42.0	WNW16	3	4	—"—		

	Stacja	Ciśnienie 700mm +	Wiatr	Zachmurzenie	Temp °C	Opady mm	Temp Max
Szwecja	Stockholm	39.7	WNW6	2	3	3	-
	Hernosand	34.1	N6	4	-5	3	-
	Haparanda	41.2	NE8	4	-16	0	-
	Visby	34.8	WNW8	2	4	0	-
	Karlstad	27.1	WNW8	3	2	0	-
	Storlien	35.7	W10	4	-4	8	-
	Jönköping	38.6	WNW12	1	3	0	-
Norwegja	Andenes	41.9	ESE10	1	-9	0	
	Bronno	36.0	E8	śnieg	-2	ślad	
	Valdersund	38.9	NNW10	krupy	2	3	
	Utsire	48.3	NW14	deszcz	4	2	
Finlandja	Helsinki	39.4	SE8	śnieg	-1	2	-
	Sortavala	38.2	NW2	—"—	-5	0.3	-
	Kuopio	37.1	SE10	—"—	-7	0	-
	Wasa	30.7	W4	4	-3	0.4	-
	Sodankylä						
Łotwa	Riga	39.4	SW10	krupy	1	3	-
	Libava	34.6	WNW12	4	4	3	-
	Dünaburg	36.5	SSW12	krupy	0	0.5	-
Rosja	Petrograd	39.2	S6	4	-5	2	
	Kijów	53.6	SSW6	śnieg	-1	0	
	Kem	40.6	NNE10	—"—	-14	1	
	Archangielsk	41.3	SSE4	4	-11	ślad	
	Jarosław	46.4	S4	2	-8	0	
	Jan Mayen	47.5	NW4	4	-2	ślad	
	Thorshavn	52.0	WNW10	4	5	—	
	Seydisfjord	51.9	W4	2	1	—	
Austrja	Wien	60.1	W10	4	4	—	
	Feldkirch						
	Innsbruck						
	Klagenfurt						
Czechosłowacja	Praha	56.9	WSW10	deszcz	3	ślad	-
	Eger (Cheb)	60.3	SW6	śnieg	1	1	-
	Opava						
	Stara Dala						
	Kosice						
Węgry	Budapest	60.6	NW6	4	3	2	9
	Szombathely	61.5	NW4	4	2	0	7
	Szeged	57.1	W4	0	3	5	11
Hiszp.	Madrid	70.9	NE	4	2	–	
	Barcelona	66.0	W8	0	7	–	
	Palma						
Włochy	Milano	63.2	cisza	4	3	0	
	Firenze	62.1	—	4	5	0	
	Ancona	61.9	S4	3	10	0	-
	Roma	63.3	NE4	1	3	0	-
	Messina	63.1	W2	4	11	0	-
	Taranto	62.7	E4	2	8	1	-
	Maddalena	61.4	W2	3	9	0	-
	Venezia	60.8	S2	4	8	0.4	-
Bałkany	Beograd	63.7	S4	1	2	0	
	Bucuresti	60.8	WSW6	1	4	0	
	Sofia	64.6	W6	1	1	0	
	Zagreb	62.8	cisza	mgła	3	0	
	Sarajewo	64.6	—"—	0	-2	0	
Afryka	Valetta	63.0	NW4	1	13	0	
	Tanger	59.0	ENE6	4	11	0	
	Alger						
Stacje górskie	Sonnblick (3105)						
	Zugspitze (2964)	24.0	NW8	mgła	-12	ślad	-
	Säntis (2500)						

Spostrzeżenia pilotowe.

Stacja	Godz	Na ziemi	500	1000	1500	2000	2500	3000	3500	4000	4500	5000	Wysokość chmur	Rodzaj chmur	Uwagi
Warszawa															

Ogólny stan atmosfery w dniu 6.III.25r. N°65

Wysokie ciśnienie nad Atlantykiem, niskie nad Skandynawją, Rosją i Europą środkową. W Polsce deszcz lub śnieg, temperatura powyżej 0°.

Wydawnictwo Państwowego Instytutu Meteorologicznego w Warszawie

Edition du soir [18h. G.M.T.]. 6.III.25 r. №65 b

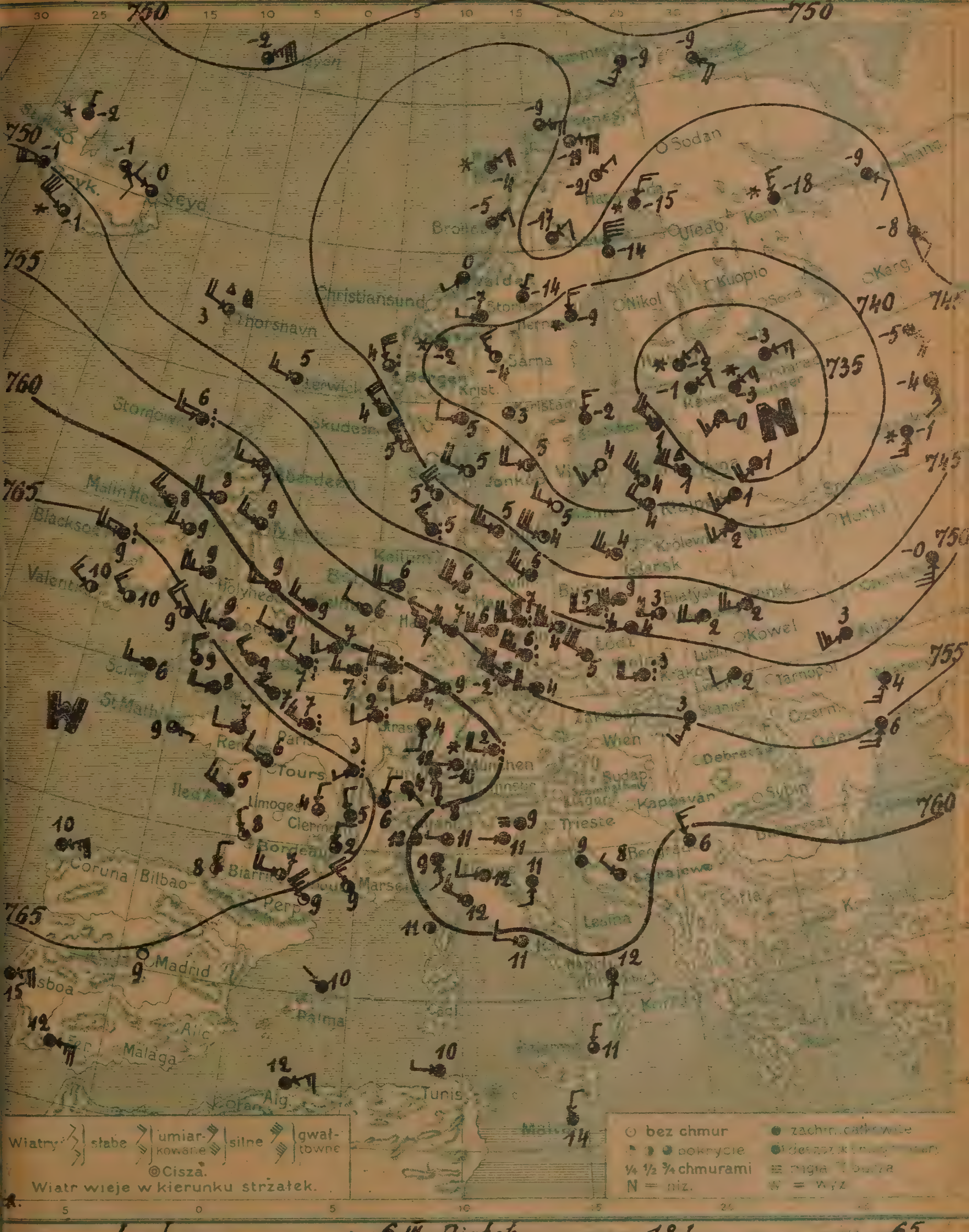

Warszawa. Izobary. Mapa pogody z dnia 6.III. Piątek 1925 r. 18 h. Rocznik VI. № 65.

Przewidywany przebieg pogody w ciągu doby następnej

Wydano dnia 1925 r. o godz.

Spostrzeżenia meteorologiczne z dnia dzisiejszego 6.III.25 r. № 656

	Stacja	Ciśnienie 700mm.	Wiatr	Zachmurzenie	Temp °C	Opady mm.	Temp Max	Temp Min
Polska	Wilno	40.1	WSW6	4	2	2	3	
	Pińsk	45.1	W10	4	2	2	–	
	Białystok	43.9	SW6	2	2	–	5	
	Brześć n/B	46.0	W8	4	2	8	6	
	Kowno							
	Warszawa	47.1	W8	3	3	1	7	
	Łódź	49.7	W6	deszcz	4	1	5	
	Lublin							
	Lwów	52.5	WSW4	4	2	0.5	3	
	Zakopane							
	Kraków	52.7	W8	deszcz	3	0.9	5	
	Cieszyn							
	Poznań	49.7	W8	deszcz	5	0.6	9	
	Toruń	47.4	WSW12	4	9	0.2	–	
	Bydgoszcz							
	Chojnice							
	Tczew							
	Hel							
	Puck							
W.M.	Gdańsk	43.5	WNW10	1	4	0.2	7	
Anglja	Lerwick	48.3	WNW6	3	5	0.6		
	Stornoway	55.9	W6	deszcz	6	–		
	Aberdeen	55.5	W6	3	7	ślad		
	Holy Head	63.4	W10	4	9	–"–		
	Valentia	69.5	WNW6	2	10	0		
	Scilly	67.9	W6	4	6	0.6		
	Yarmouth	59.9	WNW6	4	9	0.3		
	Tynemouth	57.4	WNW6	3	9	0		
Hol.	Helder	57.7	WNW4	4	6	–		
	Vlissingen	60.2	WSW6	4	7	–		
Francja	Calais	62.3	WNW4	deszcz	7	2	–	
	Brest	68.2	ESE2	4	9	0	9	
	Paris	64.3	WNW6	deszcz	7	ślad	8	
	Dijon	65.9	SW2	–"–	3	1	8	
	Rochefort	67.8	WNW6	4	5	0	–	
	Clermont	66.6	N2	4	4	0	5	
	Biarritz	70.2	N4	1	8	0	–	
	Rennes	67.2	W4	4	7	0	8	
	Strasbourg	62.9	S4	4	4	1	5	
Bel.	Bruxelles	60.7	W6	deszcz	7	4	7	
Niemcy	Hannover	55.0	WNW10	4	7	0	8	
	Borkum	54.3	W8	4	6	0	–	
	Hamburg	52.8	WNW12	4	6	0	9	
	Swinemünde	47.6	WNW10	4	6	0	8	
	Berlin	51.6	W6	deszcz	7	1	8	
	Dresden	54.1	WNW14	–"–	6	ślad	6	
	Breslau	51.7	WNW12	4	5	–"–	6	
	Frankfurt a/M.	60.4	WSW6	4	9	1	6	
	München	62.5	W8	deszcz	2	0.4	2	
	Löningen	56.3	NW2	4	7	0	9	
Szwajcarja	Genève	64.6	NNE4	4	6	0		
	Zürich	64.7	S1	4	12	1		
	Lugano	58.1	N1	0	8	[illegible]		
Dania	Kjøbenhavn	46.1	WNW10	3	5	0		
	Skagen	41.9	WNW8	2	5	0		
	Hanstholm	45.1	NW12	1	5	0		
	Blaavandshuk	49.8	NW10	deszcz	5	0.4		
	Hammershus	43.6	WNW12	1	4	0		

	Stacja	Ciśnienie 700mm.	Wiatr	Zachmurzenie	Temp. °C	Opady mm	Temp Max	Temp Min
Szwecja	Sztokholm	37.8	N6	4	-2	ślad	3	
	Hernösand	39.0	N6	śnieg	-9	3	-4	
	Haparanda	43.2	NNE6	–"–	-15	ślad	-15	
	Wisby	38.7	SW6	0	4	0	–	
	Karlstad	39.6	cisza	3	3	0	7	
	Storlien	40.1	W2	4	-7	ślad	-3	
	Jönköping	40.8	W8	1	5	0	7	
Norwegja	Andenes	43.8	E10	3	-3	0		
	Bronö	40.7	NE4	4	-5	0		
	Valdersund	40.1	SW2	4	0	0		
	Utsire	46.6	NW12	4	4	ślad		
Finlandja	Helsinki	33.2	NE6	śnieg	-2	–"–	0	
	Sortavala							
	Kuopio							
	Wasa							
	Sodankylä							
Estonja	Tallin (Reval)	32.9	NE4	4	-1	0		
	Dorpat	32.8	SW6	4	-0	3		
	Filsand	35.3	NW10	4	1	1		
Rosja	Petrograd	32.5	ENE6	4	-3	–		
	Moskwa	41.8	SSW6	śnieg	-1	–		
	Kijów	48.9	WSW10	4	3	–		
	Odesa	55.4	SSW8	4	6	–		
	Kem	44.0	N6	śnieg	-18	–		
	Jan Mayen	50.9	NE14	3	-2	17		
	Thorshavn	48.8	WNW8	krapy	3	2		
	Seydisfjord	47.9	WNW4	2	0	–		
Austrja	Wien							
	Feldkirch							
	Innsbruck							
	Klagenfurt							
Czechosłowacja	Praha	54.0	W10	4	4	–		
	Eger (Cheb)							
	Olomouc							
	Stara Ďala							
	Košice	55.0	SSW6	4	3	–		
Węgry	Budapest							
	Szombathely							
	Szeged							
Hiszp.	Madrid	65.0	cisza	0	9	–		
	Coruña	67.0	ENE10	4	10	–		
	Mahon	63.0	NW–	4	10	–		
Włochy	Genova	59.7	SSE4	4	9	0	–	
	Firenze	59.1	W4	4	12	0	14	
	Ancona	59.5	S4	4	11	0	–	
	Roma	60.5	W4	3	11	0	15.	
	Taranto	60.3	S4	4	12	0	–	
	Zara	59.4	cisza	4	9	0	–	
	Modicamena	58.6	WSW8	2	10	0	–	
	Messina	60.6	N2	3	11	1	–	
Bałkany	Belgrad	60.2	NNW6	4	6	–	–	
	Sarajewo	59.0	NW2	4	8	–		
	Sofia							
	Konstantynopol							
	Athènes							
	Malta	61.0	N4	4	14	–		
Afryka	Bizerta	63.0	W2	4	10	–		
	Alger	63.0	ENE6	4	12	–		
Stacje górskie	Sonnblick (3105)							
	Zugspitze (2964)							
	Säntis (2500)							

Spostrzeżenia pilotowe.

Stacja	Godz.	Widzialność	500	1000	1500	2000	2500	3000	3500	4000	4500	5000	Granica chmur	Rodzaj chmur	Uwagi
Warszawa															

Stan pogody dn. 6.III 1925 r. Nº 65.
[Piątek]

W dniu 6.III w kraju panowała pogoda pochmurna i z opadami. Temperatura rano była przeważnie powyżej 0°. Opady spadły w całym kraju, były one naogół niewielkie, jedynie w okolicach Brześcia n/B notowano 4mm. Pokrywa śnieżna wzrosła do 5cm na północo-wschodzie, na południu jest bardzo nikła, dopiero wysoko w górach dochodzi do 25cm grubości. Przeważały wiatry z kierunków zachodnich.

L.B.

6.III.25r. Nº65.

Wyszczególnienie stacyj meteor.	7 rano	Maks.	Min.		Opad	Wiatr
1 Gdańsk	4°	5°	2°	:	ślad	WNW6
Chojnice	—	—	—	—	—	—
[illegible]	5	2	1	:	ślad	W10
Włocławek	4	3	–	4	0	W6
Poznań	4	3	1	:	2	WSW12
Kalisz	—	—	—	—	—	—
[illegible]						
[illegible]	2	3	1	:	1	WSW6
[illegible]	—	—	—	—	—	—
[illegible]	3	3	1	4	0	WSW8
[illegible]	1	2	0	:	1	WSW4
Lublin	1	2	0	:	1	SW6
Brześć nad Bugiem	1	4	0	:	4	WSW10
Warszawa	3	4	0	:	1	WSW12
Białystok	1	2	-1	*	1	S8
[illegible]	—	—	—	—	—	—
[illegible]						
[illegible]	0	-0	-4	*	2	SSW6
[illegible]						
[illegible]	1	–	-2	4	0	SW10
[illegible]	—	—	—	—	—	—
Włodzimierz						
Tomaszów L.	0	2	-2	4	ślad	SW6
Lwów	-0	-0	-2	*	—	SW6
Sambor	—	—	—	—	—	
26 Krynica						
27 Zakopane	-0	0	-3	*	ślad	WSW[illegible]
28 Białowieża	—	—		—	—	
29 Krotoszyn						
30 Biedrusko	4	4	2	4	ślad	W[illegible]
31 [illegible]	4	2	-5	:	1	W10

Wydawnictwo Państwowego Instytutu Meteorologicznego w Warszawie

Édition du matin [7h G.M.T.] 7.III.25. N°66a

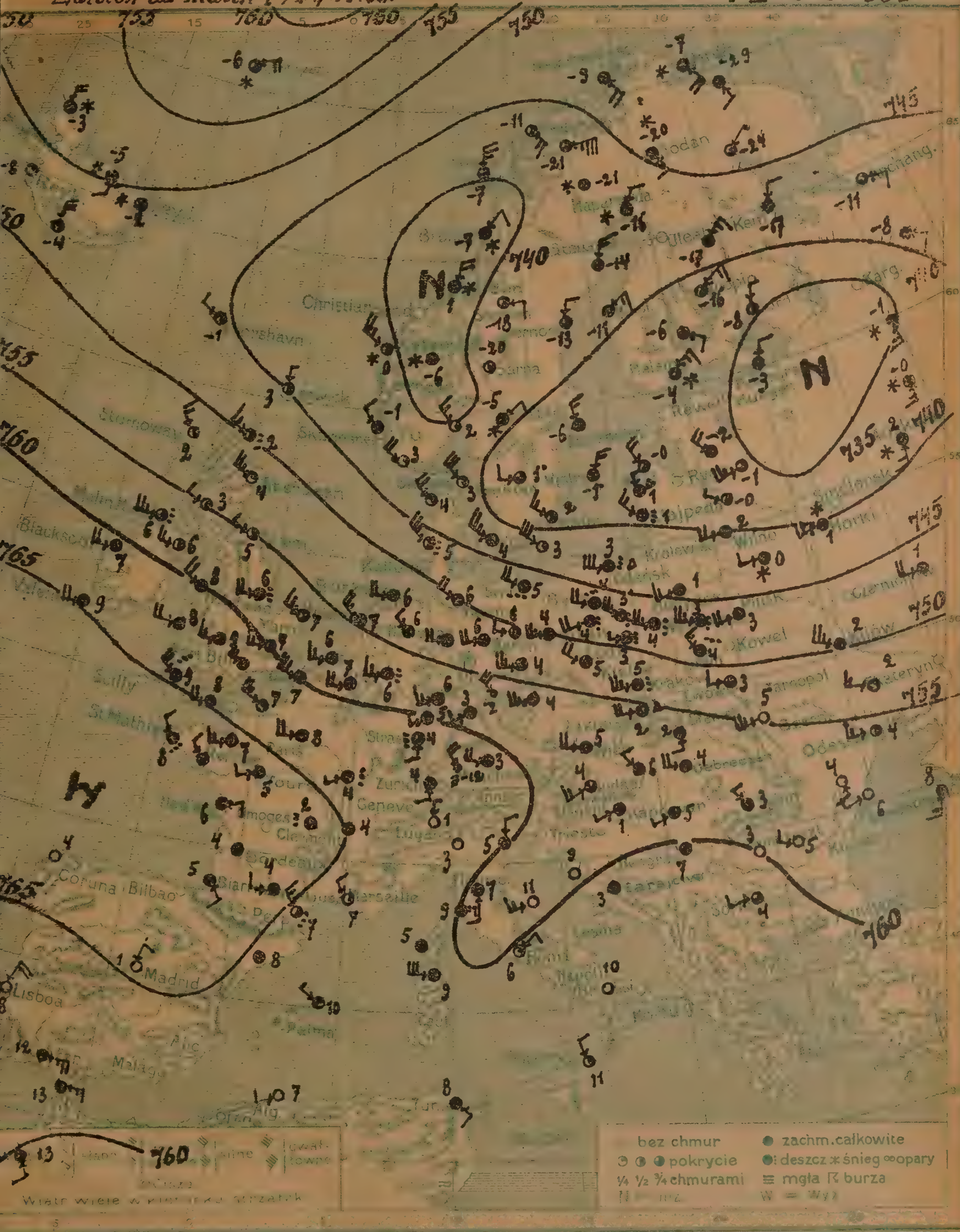

Warszawa Mapa pogody z dnia *7.III. Sobota* 1925 r. 7 rano. Rocznik VI. Nr *66a*

Przewidywany przebieg pogody w ciągu doby następnej: *Pochmurno, dżdżysto, temperatura powyżej 0° [do 5°C], umiarkowane wiatry zachodnie.-*

L. B.

Wydano dnia *7. III.* 1925 r. o godz. *11h 30m.*

Spostrzeżenia meteorologiczne z dnia [illegible] rano

	Stacja	Ciśnienie 700 mm	Wiatr	Zachmurzenie	Temp. °C	Opady mm	Temp. Max	Temp. Min
Polska	Wilno	[illegible]	[illegible]	[illegible]	[illegible]	[illegible]	[illegible]	[illegible]
	Pińsk	[illegible]	[illegible]	[illegible]	[illegible]	3	—	[illegible]
	Białystok	43.8	[illegible]	[illegible]	[illegible]	4	5	1
	Brześć n. B	45.5	[illegible]	[illegible]	3	3	6	[illegible]
	Krzemieniec							
	Warszawa	46.3	[illegible]	[illegible]	[illegible]	1	[illegible]	[illegible]
	Łódź	45.5	[illegible]		3	1	5	2
	Lublin	43.9	[illegible]	—	2	[illegible]	[illegible]	[illegible]
	Lwów	53.9	[illegible]	4	[illegible]	[illegible]	[illegible]	[illegible]
	Wilno dyr	40.8	[illegible]	5	[illegible]			6
	Zakopane	55.9	[illegible]	[illegible]	5	—	[illegible]	[illegible]
	Kraków	57.3	[illegible]	[illegible]	7	ślad	[illegible]	2
	Cieszyn							
	Poznań	48.4	[illegible]	[illegible]	2	[illegible]	[illegible]	3
	Toruń	48.3	[illegible]	—	3	4		
	Bydgoszcz	45.7	[illegible]	—	2	3	3	1
	Chojnice							
	Tczew							
	Hel							
	Puck	44.2	[illegible]	[illegible]	3	0.2	[illegible]	[illegible]
W.M.	Gdańsk	45.0	[illegible]	2	3	1		
Anglja	Lerwick	32.0	[illegible]	9	2	6		
	Stornoway	50.5	[illegible]	[illegible]	4	0		
	Aberdeen	60.1	[illegible]	4	8	ślad		
	Holy Head	64.9	[illegible]	[illegible]	9	—		
	Plymouth	62.1	NNE3	—	9	—		
	[illegible]	57.3	[illegible]	3	7	0.8	[illegible]	
	[illegible]	64.5	[illegible]	[illegible]	6	3		[illegible]
Hol.	[illegible]	[illegible]	[illegible]	[illegible]	[illegible]	[illegible]		
	[illegible]	57.8	[illegible]	3	5	[illegible]		
Francja	Calais	[illegible]	[illegible]	[illegible]	[illegible]	0		
	Brest	66.0	[illegible]	deszcz	5	0	—	5
	[illegible]	53.4	[illegible]	4	3	ślad	—	6
	Paris	63.7	[illegible]	[illegible]	4	1	—	3
	Rochefort	66.5	ENE2	4	6	0	[illegible]	[illegible]
	[illegible]	65.4	[illegible]	4	2	ślad	—	2
	Clermont	66.9	[illegible]	[illegible]	5	0	—	—
	[illegible]	65.3	[illegible]	[illegible]	7	0	—	1
	Rennes	[illegible]	[illegible]	deszcz	4	0.5	—	1
	Strasbourg	[illegible]	[illegible]	4	7	—	—	—
Bel.	Bruxelles	[illegible]	[illegible]	[illegible]	4	3		5
Niemcy	Aachen	57.6	[illegible]	deszcz	6	3	—	6
	[illegible]	50.1	[illegible]	4	6	ślad	[illegible]	5
	Hamburg	[illegible]	[illegible]	[illegible]	5	0.8	—	4
	Swinemünde	44.2	[illegible]	9	6	1	—	4
	Berlin	53.3	[illegible]	9	4	5	—	2
	Dresden	51.2	[illegible]	4	5	ślad	—	4
	Breslau	57.6	[illegible]	4	6	1	—	5
	Frankfurt a/M	60.6	[illegible]	deszcz	3	0.1	—	1
	München							
Lit.	Klajpeda	30.7	[illegible]	—	1	0.2	—	—
Szwajcarja	Genève	63.7	[illegible]	4	4	—		
	Zurich	61.0	[illegible]	9	1	—		
	Lugano	[illegible]	[illegible]	4	4	0		
Dania	København	43.3	[illegible]	9	3	0		
	Skagen	[illegible]	[illegible]	9	4	0		
	Hanstholm	[illegible]	[illegible]	[illegible]	5	1		
	Blaavandshuk	42.1	[illegible]	1	3	0		
	Hammershus							

	Stacja	Ciśnienie 700 mm	Wiatr	Zachmurzenie	Temp. °C	Opady mm	Temp. Max
Szwecja	[illegible]	47.8	NE	1	[illegible]	0	[illegible]
	[illegible]	43.2	[illegible]	[illegible]	-5	1	—
	[illegible]	40.3	[illegible]	5	-1	3	
	[illegible]	20.8	[illegible]	[illegible]	-5	2	
	Kiisko	45.3	[illegible]	[illegible]	-8	ślad	—
	[illegible]	39.4	[illegible]	1	1	0	—
Norwegja	[illegible]	[illegible]	[illegible]	[illegible]	-1	0	
	[illegible]	[illegible]	[illegible]	[illegible]	6	ślad	
	[illegible]	[illegible]	[illegible]	—	-1	11	
	[illegible]	[illegible]	[illegible]	[illegible]	-1	1	
Finlandja	[illegible]	[illegible]	[illegible]		-1	0.4	
	[illegible]	37.4	[illegible]	4	-4	1	—
	[illegible]	39.9	[illegible]	2	-13	9	—
	[illegible]	40.0	[illegible]	1	-11	ślad	—
	[illegible]	40.3	SE4	śnieg	-20	2	—
Łotwa / Estonja	[illegible]	37.9	[illegible]	[illegible]	-7	0.2	
	[illegible]	34.7	[illegible]	1	-7	31	
	[illegible]	37.9	[illegible]	3	-0	ślad	—
Rosja	[illegible]	33.6	NE	4	-3	1	
	[illegible]	39.1	S3	śnieg	2	2	
	Kijów	49.7	[illegible]	4	2	0	
	Odesa	55.9	[illegible]	2	4	0	
	Kem	45.8	[illegible]	4	-17	1	
	[illegible]	[illegible]	[illegible]	[illegible]	-6	0.5	
	[illegible]	43.8	[illegible]	3	-1	3	
	[illegible]	43.9	[illegible]	[illegible]	-2	—	
Czechosłowacja	[illegible]	56.9	[illegible]	[illegible]	[illegible]		
	[illegible]						
	[illegible]						
	[illegible]	57.0	[illegible]	[illegible]	4		
	[illegible]						
	[illegible]						
	[illegible]	55.0	[illegible]	[illegible]	2	—	
Węgry	[illegible]	[illegible]	[illegible]	4	6	1	6
	[illegible]	57.0	[illegible]	2	4	0	8
	[illegible]	59.0	[illegible]	4	5	0	8
Austrja	[illegible]	[illegible]	[illegible]	0	1		
	[illegible]	56.0	cisza	0	4	—	
	[illegible]	55.0	[illegible]	4	10	—	
Włochy	Padova	[illegible]	[illegible]	[illegible]	5	0	
	[illegible]	59.0	S4	4	7	—	
	Ancona	59.5	[illegible]	0	11	0	
	[illegible]	[illegible]	NE2	4	6	0	
	Messina	67.0	[illegible]	4	11	1	
	Taranto	63.5	cisza	0	10	0	—
	[illegible]	[illegible]	[illegible]	4	9	—	
	[illegible]	54.8	cisza	[illegible]	9	0	—
Jugosławja	[illegible]	[illegible]	[illegible]	[illegible]	7	0.1	
	[illegible]	53.7	[illegible]	4	5	0	
	[illegible]	57.2	[illegible]	3	4	—	
	Sarajewo	61.4	cisza	4	3	0	—
	[illegible]						
	[illegible]	65.0	[illegible]	4	8		
	[illegible]	63.0	[illegible]	0	7	—	
	[illegible]	[illegible]	[illegible]	mgła	-12	ślad	—
	[illegible]	46.7	[illegible]	mgła	-2	0	—

Spostrzeżenia pilotowe

Stacja	[illegible]	Wiatr dolny	500	1000	1500	2000	2500	3000	[illegible]	[illegible]	[illegible]	[illegible]	[illegible]	[illegible]	Uwagi
Warszawa															

Ogólny stan atmosfery w dniu 7.III [illegible]. Wyż [illegible] ciśnienie ze środkami nad Norwegją, Bałtykiem i Rosją zachodnią ogarnia Anglję, Niemcy i Polskę; [illegible] ciśnienie [illegible]. W Polsce pochmurno, [illegible] wiatry zachodnie.

Wydawnictwo Państwowego Instytutu Meteorologicznego w Warszawie

Edition du soir [18h G.M.T.] 7.III.25. N° 66 b.

Warszawa. Mapa Izobary *z dnia* 7.III. Sobota *1925 r.* 18 h *rano. Rocznik VI. N.* 66 b.

Przewidywany przebieg pogody w ciągu doby nast. poz.

Wydano dnia .... 1925 r. o godz. ....

Spostrzeżenia meteorologiczne z dnia dzisiejszego z rana 7.III.25 r. N°66[illegible]

	Stacja	Ciśnienie 700 mm	Wiatr	Zachmurzenie	Temp °C	Opady mm	Temp. Max	Temp. Min
Polska	Wilno	42.3	WSW6	4	1	3	2	
	Pińsk	47.0	SW5	4	3	2	–	
	Białystok	45.7	SW6	5	1	–	–	
	Brześć n. B	46.3	W6	3	2	7	6	
	Krzemieniec							
	Warszawa	47.6	W8	3	2	2	7	
	Łódź	49.8	W4	4	2	2	6	
	Lublin							
	Lwów	52.8	WNW2	deszcz	3	2	6	
	Zakopane							
	Kraków	51.4	WSW4	deszcz	5	2	7	
	Cieszyn							
	Poznań	48.8	WSW10	2	4.	4	8	
	Toruń							
	Bydgoszcz							
	Chojnice							
	Tczew							
	Hel							
	Puck							
W. M.	Gdańsk	44.7	WNW10	1	4	0.1	8	
Anglja	Lerwick	41.9	WNW[illegible]	2	2			
	Stornoway	46.4	WNW8	deszcz	2			
	Aberdeen	47.8	WSW6	1	4			
	Holy Head	57.1	WNW12	3	1			
	Valentia	58.9	WNW10	4	8			
	Scilly	63.4	W12	4	9			
	Yarmouth	55.8	W8	3	8			
	[illegible]mouth	57.0	W4	1	6			
Hol.	Helder	53.4	WNW8	1	6			
	Vlissingen							
Francja	Calais	57.8	WNW8	3	7			
	Brest	64.6	W4	4	10			
	Paris	60.8	WSW8	4	9			
	Dijon	62.5	W2	4	7			
	Rochefort	65.2	W6	4	4			
	Clermont	65.0	cisza	4	7			
	Biarritz	65.5	NE4	4	9			
	Argentan	62.0	W4	4	8			
	Le Hâvre	60.6	W8	4	7			
Bel.	Bruxelles							
Niemcy	Lingen	52.6	NW2	4	5			
	Borkum	50.1	W8	2	5			
	Hamburg	50.5	WNW10	4	4			
	Swinemünde	43.8	WNW8	2	4			
	Berlin	49.3	W8	4	5			
	Dresden	58.6	W2	krupy	5			
	Breslau	51.3	WSW8	4	4			
	Frankfurt a/M	56.9	SW4	4	7			
	München	59.1	W2	deszcz	5			
	Klajpeda	42.9	NW6	3	2			
Szwajc.	Genève	63.3	NNE[illegible]	6	8			
	Zürich	62.1	W4	4	7			
	Lugano	57.9	N1	0	9			
Dania	København	44.5	W6	3	4			
	Skagen	41.3	W6	1	3			
	Hanstholm	42.7	W8	deszcz	3			
	Blaavandshuk	46.1	NW8	—"—	4			
	Hammershus	43.8	W10	1	3			

	Stacja	Ciśnienie 700 mm	Wiatr	Zachmurzenie	Temp °C	Opady mm	Temp. Max
Szwecja	Stockholm	42.2	N4	4	-5		
	Hernosand	42.0	N2	śnieg	-9		
	Haparanda	44.6	WSW6	4	-16		
	Wisby	41.9	N4	4	-1		
	Karlstad	41.6	cisza	śnieg	-3		
	Storlien	45.7	—"—	2	-18		
	Jonkoping	42.0	—"—	3	-1		
Norwegja	Andenes	43.3	SSE6	3	-10		
	Bronnö	41.8	E2	4	-8		
	Valdersund	43.1	NE10	4	-2		
	Utsira	43.0	NNE2	4	1		
Finlandja	Helsinki	40.8	N1	4	-7		
	Sortavala						
	Kuopio						
	Wasa						
	Sodankylä						
Estonja	Tallin (Rewel)						
	Dorpat						
	Filsand						
Rosja	Petrograd	39.5	NE4	3	-7		
	Moskwa	44.0	S4	2	1		
	Kijów	51.0	WSW10	4	4		
	Odesa	56.0	SSE8	2	7		
	Kem	42.6	NW10	śnieg	-11		
	Jan Mayen	57.0	NNE18	—"—	-6		
	Thorshavn	43.9	N2	4	0		
	Seydisfjord	57.6	NNE10	śnieg	-2		
Austrja	Wien	56.0	W10	deszcz	3		
	Feldkirch						
	Innsbruck						
	Klagenfurt						
Czechosłowacja	Praha						
	Eger (Cheb)						
	Olomouc						
	Stara Dala						
	Koszyce						
Węgry	Budapest						
	Szombathely						
	Szeged						
Hisp.	Madrid	63.0	cisza	0	10		
	Coruna						
	Palma						
Włochy	Genova	59.2	NE2	4	9		
	Padova	58.0	E2	1	11		
	Ancona	58.9	cisza	1	10		
	Roma	60.1	—"—	2	12		
	Messina	61.0	NNW2	2	12		
	Taranto	59.5	SW4	3	13		
	Zara	59.2	cisza	1	10		
	Venezia	58.3	—"—	1	10		
Bałkany	Beograd						
	Bucuresti						
	Sofia						
	Konstantynopol						
	Athenes						
	Malta						
Afryka	Tunis						
	Alger						
Stacje górskie	Sonnblick (3105)						
	Zugspitze (2964)						
	Säntis (2500)						

Spostrzeżenia pilotowe.

Stacja	Godz.	Wiatr dolny	500	1000	1500	2000	2500	3000	3500	4000	4500	5000	Granica dolna chmur	Rodzaj chmur	Uwagi
Warszawa															

Wydawnictwo Państwowego Instytutu Meteorologicznego w Warszawie.

Stan pogody dn. 7.III [Sobota] 1925 r. N° 66.

W dniu 7.III w Polsce panowała w dalszym ciągu pogoda pochmurna i dżdżysta, zwłaszcza na Pomorzu i w środku kraju.

Temperatura na całym obszarze kraju utrzymywała się powyżej 0°, wynosząc rano od 0° (Zakopane) do 4° na zachodzie.

Opady w postaci deszczu i śniegu spadły w ciągu doby ubiegłej w całej Polsce, tworząc miejscami cienką pokrywę śnieżną.

S.K.

7.III.25 r. N° 66.

Nr	Stacyj meteor.	Temperatura 7 h.a	Max.	Min.			Wiatr	
1	Gdańsk	3°	7°	2°	⁝	ślad	W12	
2	Chojnice							
3	Bydgoszcz	4	8	1	⁝	3	W8	
4	Włocławek	4	–	–	⁝	–	W4	
5	Poznań	3	9	3	4	2	WSW6	
6	Łódź	3	5	2	⁝	2	W4	
7	Sokołówki							
8	Częstochowa							
9	Cieszyn							
10	Kraków	4	5	2	4	ślad	WSW10	
11	Kielce	3	3	3	⁝	1	W8	2
12	Lublin	3	4	2	⁝	2	NW6	
13	Brześć nad Bugiem	3	6	2	4	3	WNW10	
14	Warszawa	3	7	2	⁝	1	WSW10	
15	Białystok	1	5	1	4	1	SW6	
16	Mokdur							
17	Płociczno							
18	Wilno	1	3	1	4	5	WSW4	1
19	Baranowicze							
20	Pińsk	3	–	2	4	5	W8	
21	Kiwerce							
22	Włodzimierz							
23	Tomaszów L.	3	3	–	4	5	SW10	
24	Lwów	3	3	1	4	2	WSW10	
25	Sambor							
26	Krynica							
27	Zakopane	0	3	-1	*	1	WSW10	1
28	Białowieża							
29	Krotoszyn							
30	Bieńkowsko	3	5	3	⁝	2	W10	
31	Kalisz	4	7	1	4	2	W6	

AR.

Wydawnictwo Państwowego Instytutu Meteorologicznego w Warszawie

Edition du matin [7h. G.M.T.] 8.III.25r. №67a

Warszawa. Mapa pogody z dnia **8.III. Niedziela** *1925 r. 7 rano. Rocznik VI. №67a*

Przewidywany przebieg pogody w ciągu doby następnej: Nieco chłodniej; zachmurzenie zmienne, naogół dość duże, miejscami przelotne opady: na południu deszcze, na północy śnieg, śnieg z deszczem lub krupy; umiarkowane, miejscami dość silne wiatry z kierunków zmiennych. W. N.

Wydano dnia 8.III 11h.

Spostrzeżenia meteorologiczne z dnia dzisiejszego rano 3.III.25 r. N°67

	Stacja	Ciśnienie 700 mm.	Wiatr	Zachmurzenie	Temp °C	Opady mm	Temp Max	Temp Min
Polska	Wilno	47.4	SSW..	4	0	1	1	-0
	Pińsk	48.7	SW..	4	3	5	-	1
	Białystok	48.3	SW4	deszcz	1	4	6	0
	Brześć n/B	50.3	WSW..	1	2	16	6	-6
	Kowince							
	Warszawa	49.3	WSW..	4	3	3	7	1
	Łódź	51.3	SW..	3	2	1	6	1
	Lublin	51.2	W1	4	3	3	5	0
	Lwów	55.3	W4	4	2	7	0	1
	Wilno-dyr.	46.5	SW4	4	0	2	2	-0
	Zakopane	55.0	WSW4	śnieg	1	ślad	4	0
	Kraków	53.7	WSW..	4	4	4	7	2
	Cieszyn							
	Poznań	50.1	WSW10	2	3	4	8	2
	Toruń	49.8	WSW..	1	3	0.5	-	-
	Bydgoszcz	48.0	W5	1	3	10	7	2
	Chojnice							
	Tczew							
	Hel							
	Puck							
W.M.	Gdańsk	46.5	WSW6	2	2	2	8	0
Anglja	Lerwick	53.9	N..	śnieg	2	3		
	Renfrew (Stornoway)	51.3	N..	1	1	2		
	Aberdeen	48.4	N8	śnieg	1	0.5		
	Holy Head	54.4	NW..	3	4	1		
	Valentia	53.3	NNW..	1	6	0.1		
	Scilly	62.0	NNW..	2	6	0.6		
	Yarmouth	51.6	W6	1	2	ślad		
	Tynemouth	48.0	NW6	2	1	0		
Hol.	Helder	46.8	WNW..	deszcz	3	-		
	Vlissingen							
Francja	Calais	54.3	WNW..	3	5	ślad		
	Brest	61.0	NW9	3	8	—		
	St. Mathieu	57.8	WNW8	deszcz	7	2	—	6
	Paris	60.4	SW8	—"—	6	5	—	5
	Rochefort (Dijon)	63.1	SW1	4	5	0	-	-
	Ile d'Aix	62.5	cisza	4	7	0	—	7
	Toulouse (Clermont)	62.8	W2	4	5	0	—	4
	Biarritz	63.2	SW..	deszcz	7	2	—	7
	Rennes	56.9	SSW..	4	7	2	-	5
	Strasbourg	51.0	WSW..	4	5	—		
Bel.	Bruxelles							
Niemcy	Lohingen	46.3	NW..	3	3	2	—	3
	Aachen	51.8	W10	deszcz	6	3	—	3
	Borkum	44.6	NW..	mgła	2	1	—	—
	Hamburg	46.4	WSW6	1	3	0.4	—	3
	Swinemünde	48.5	WSW..	3	3	0.2	—	2
	Berlin	52.8	SSW6	deszcz	9	4	—	0
	Dresden	51.8	W..	—"—	2	0.4	—	2
	Breslau (Königsberg)	45.9	WSW6	3	3	1	—	2
	Bamberg	53.8	NW..	4	4	1	—	2
	München (Nürnberg)	54.0	SW..	1	2	ślad	-	4
Szwajc.	Genève							
	Zürich							
	Lugano							
Dania	Kjøbenhavn	44.4	SW..	deszcz	1	0.3		
	Skagen	41.4	E9	3	0	0		
	Hanstholm	40.2	ENE4	śnieg	-0	1		
	Blaavandshuk	43.4	NW..	deszcz mgła	2	1		
	Hammershus	44.2	NE	2	2	0		

	Stacja	Ciśnienie 700 mm.	Wiatr	Zachmurzenie	Temp °C	Opady mm	Temp Max	Temp Min
Szwecja	Stockholm	44.9	N4	4	-5	0	–	
	Hernösand	47.0	cisza	1	-20	0	–	
	Haparanda	47.7	NE4	4	-13	0.1	–	
	Wisby	43.7	ESE..	4	-1	0.1	–	
	Karlstad	45.2	cisza	0	-11	3	–	
	Östersund (Storlien)	49.5	SSE..	2	-23	0	–	
	Jönköping	43.2	SE..	4	-1	0	–	
Norwegja	Andenes	53.3	ESE10	4	-6	0		
	Bergen (Bodö)	44.5	NNE12	1	-1	0		
	Vadsö (Kristiansund)	42.3	SW10	śnieg	-3	1		
	Utsire	42.0	N2	4	0	2		
Łotwa Litwa	Riga	44.0	SSW..	2	0	0.2	–	
	Liepaja	44.3	SE4	4	0	0	–	
	Malkowa	44.2	SW4	4	-5	0	–	
	Ventspils (Windawa)	43.8	SSW1	4	-1	ślad	–	
	Prekuli (Sudanikyla)	44.8	N2	4	-5	0	–	
Estonja	Tallin (Rewel)							
	Dorpat							
	Filsand							
Rosja	Petrograd	44.0	W4	1	-15	1		
	Moskwa	46.1	S6	4	1	1		
	Kijów	51.6	W5	deszcz	2	2		
	Odesa	55.6	SW4	1	6	0		
	Kem	43.6	N..	śnieg	-14	1		
	Jan Mayen	53.1	NNE13	—"—	-4	2		
	Thorshavn	55.8	NNW14	—"—	-2	2		
	Seydisfjord	66.4	NE12	—"—	-5	—		
Austrja	Wien	52.0	SW6	4	2	—		
	Feldkirch							
	Innsbruck							
	Klagenfurt							
Czechosłowacja	Praha	52.0	SW6	4	3	–		
	Eger (Cheb)							
	Olomouc							
	Stara Dala							
	Koszyce	55.0	SW..	deszcz	5	—		
Węgry	Budapest							
	Szombathely							
	Szeged							
Hiszp.	Madrid	60.0	cisza	0	2	–		
	Coruña	63.0	E2	2	5	—		
	Mahon (Palma)	—	NW2	4	13	—		
Włochy	Genova	59.7		3	9	0		
	Firenze	59.2	SW1	4	9	0	-	8
	Ancona	62.4	cisza	4	10	0		
	Roma	61.7	SSE..	4	9	0.3	–	7
	Napoli	59.6	cisza	4	8	0.1	–	6
	Taranto (Brindisi)	61.2	N4	0	10	0	–	8
	Maddalena	57.5	W3	4	10	0		
	Messina (Palermo)	62.9	N2	4	11	0	-	7
Bałkany	Beograd							
	Bucuresti	53.0	SSE..	4	9	—		
	Sofia							
	Konstantynopol							
	Athenes							
Afryka	Malta							
	Tanger	53.0	SE2	9	13	—		
	Rabat (Kair)	63.0	cisza	2	14	—		
Stacje górskie	Sonnblick (3105)							
	Zugspitze (2964)							
	Säntis (2500)							

Spostrzeżenia pilotowe.

Stacja	Godz	Wiatr dolny	500	1000	1500	2000	2500	3000	3500	4000	4500	5000	Granica dolna chmur	Rodzaj chmur	Uwagi
Warszawa															

Opis stanu atmosfery w dniu 3.III.25 r. N°...

Niskie ciśnienie nad morzem Norweskiem, nad Danją i nad Rosją północną, wyż barometryczny nad Islandją. Na Pomorzu i na zachodzie Polski dość pogodnie, w środku, na południu i na wschodzie pochmurno, temperatura od 0° do +4°C.

Wydawnictwo Państwowego Instytutu Meteorologicznego w Warszawie

Edition du soir [18 h. G.M.T.]. *8. III. 25. N° 67 b.*

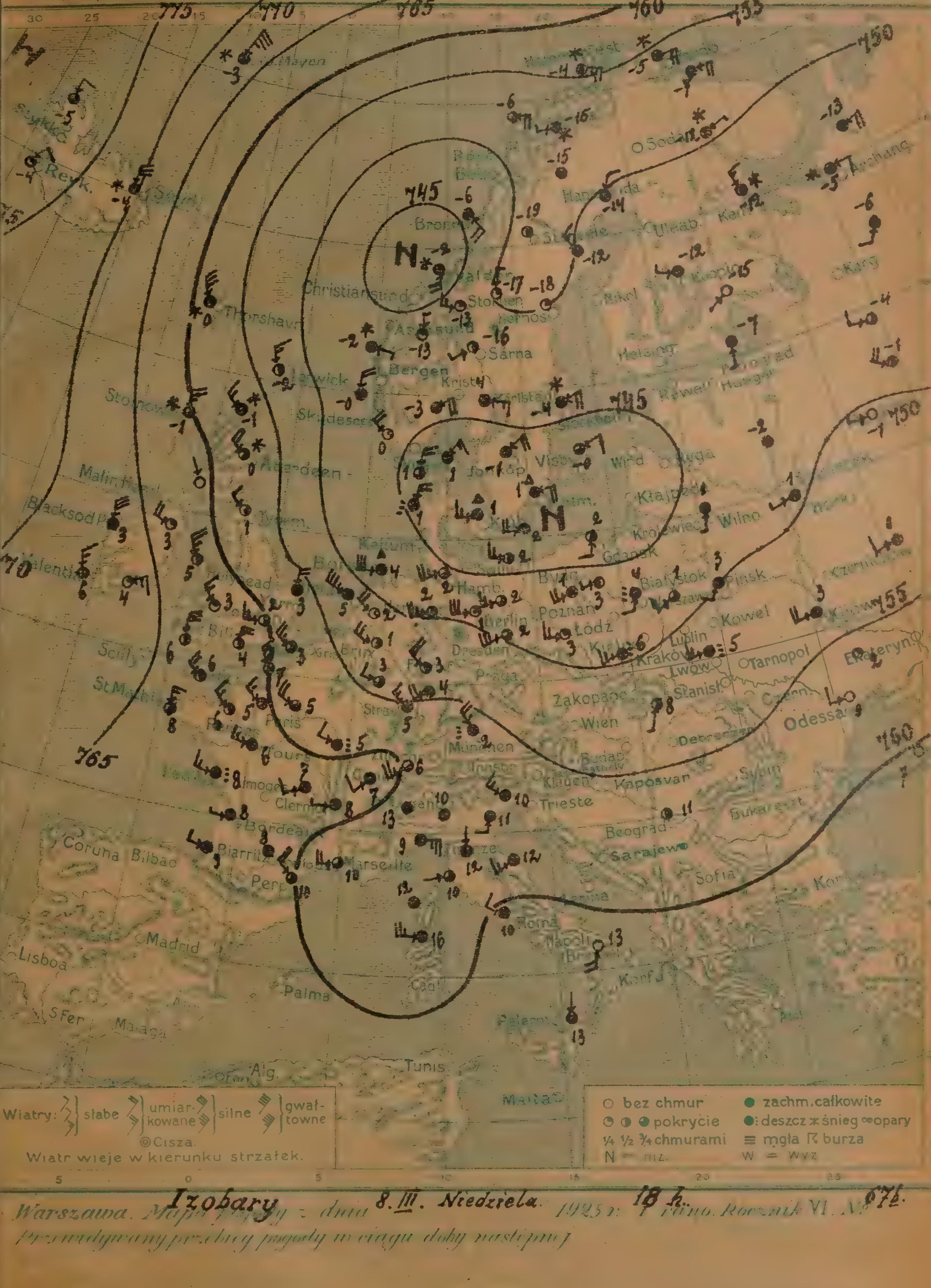

Izobary *8. III. Niedziela* *18 h.* *67 b.*

Warszawa. Mapa pogody z dnia ... *1925 r. 7 rano. Rocznik VI. N°*

(Przewidywany przebieg pogody w ciągu doby następnej)

Wydano dnia .... *1925 r. o godz.*

Spostrzeżenia meteorologiczne z dnia dzisiejszego rano [illegible]

Kraj	Stacja	Ciśnienie 700 mm +	Wiatr	Zachmurzenie	Temp. °C.	Opady mm	Temp. Max	Temp. Min.
Polska	Wilno	47.0	[illegible]	[illegible]	1	3	3	
	Pinsk	50.1	SW4	4	3	0.3	-	
	Białystok	48.2	[illegible]	1	2	-	-	
	"Brześć" B	48.4	[illegible]	[illegible]	1	2	7	-
	Kowel							
	Warszawa	46.3	SSW4	deszcz	4	ślad	7	
	Łódź							
	Lublin							
	Lwów	52.4	[illegible]	deszcz	5	4	8	
	Zakopane							
	Kraków	49.7	WSW6	deszcz	6	3	8	
	Cieszyn							
	Poznań	46.2	[illegible]	4	1	1	7	
	Toruń	45.0	[illegible]	2	3	1	7	
	Bydgoszcz							
	Chojnice							
	Tczew							
	Hel							
	Puck							
W.M.	Gdańsk	45.1	S4	2	2	1	7	
Anglja	Lerwick	59.1	N6	2	2	1		
	Stornoway	59.8	N10	śnieg	-1	5		
	Aberdeen	57.2	N4	—"—	0	9.5		
	Holy Head	62.6	NNW10	2	5	0.3		
	Valentia	68.3	NNW6	5	6	1		
	Calshot	60.5	N2	5	4	ślad		
	Yarmouth	57.3	N2	4	3	1		
	Tynemouth	55.7	NW6	7	1	4		
Hol.	Helder	52.3	[illegible]	4	5	-		
	Vlissingen							
Francja	Calais	55.9	NW10	3	3	ślad	-	
	Brest	64.9	N5	3	8	2	10	
	Paris	55.1	WNW8	3	5	1	9	
	Dijon	58.9	WNW4	deszcz	5	1	9	
	Rochefort	67.9	N6	—"—	8	0.1	-	
	Clermont	60.3	WSW4	4	7	0	9	
	Biarritz	67.6	W4	1	9	0	-	
	Rennes	59.7	NW6	2	6	0.4	9	
	Strasbourg	56.9	NW5	4	5	2	9	
Bel.	Bruxelles							
Niemcy	Keitum	53.3	[illegible]	3	2	ślad	4	
	Borkum	46.9	[illegible]	grad	4	1	-	
	Hamburg	47.7	WSW10	3	2	2	6	
	Swinemünde	44.6	W6	5	2	3	6	
	Berlin	47.0	W5	3	2	4	6	
	Dresden	50.7	WSW10	3	2	3	7	
	Breslau	48.3	W6	1	3	2	8	
	Frankfurt a/M.	52.9	NW5	2	3	2	9	
	München	55.7	NW3	deszcz	2	ślad	9	
	Aachen	53.9	WNW4	3	3	2	6	
Szwajc.	Genève	56.6	SW4	8	7	0	10	
	Bern	59.4	SW10	3	6	0	8	
	Lugano							
Danja	Kjøbenhavn	41.6	N6	krupy	1	1		
	Skagen	43.5	NE4	4	1	ślad		
	Hanstholm	44.3	NNE6	3	1	3		
	Blaavandshuk	44.9	NNE8	deszcz	1	5		
	Hammershus	41.3	W8	4	2	2		

Kraj	Stacja	Ciśnienie 700 mm.	Wiatr	Zachmurzenie	Temp. °C.	Opady mm	Te[mp.] Max
Szwecja	Stockholm	46.5	ENE8	śnieg	-1	ślad	-2
	Hernösand	50.0	cisza	1	-13	0	-
	Haparanda	49.5	NNE4	4	-14	0	-12
	Wisby	43.9	ENE4	3	-0	2	-
	Karlstad	46.7	E4	4	4	0.2	-
	Storlien	47.7	W6	1	-13	0	-10
	Jönköping	44.1	NE8	4	-1	0	1
Norwegja	Andenes	52.5	E8	3	-6	0	
	Bronnö	45.7	SE8	4	-6	0.9	
	Valdersund	43.8	SSE8	śnieg	-2	2	
	[illegible]	47.3	N8	4	-0	0.4	
Finlandja	Helsinki						
	Sortavala	49.2	SW1	0	-15	-	
	Kuopio	48.8	WNW2	4	-12	-	
	Wasa						
	Sodankylä						
Estonja	Tallin (Rewel)						
	Dorpat						
	Filsand						
Rosja	Petrograd	45.[illegible]	S2	4	-7	-	
	Moskwa	50.7	W2	0	-1	-	
	Kijów	53.3	WSW8	4	3	-	
	Odesa	56.9	W4	0	9	-	
	Kem	45.7	NNE6	śnieg	-12	-	
	Jan Mayen	66.1	NNE14	—"—	-3	6	
	Thorshavn	57.0	NNW12	—"—	0	3	
	Seydisfjord	70.5	N12	—"—	-4	-	
Austrja	Wien						
	Feldkirch						
	Innsbruck						
	Klagenfurt						
Czechosłowacja	Praha						
	Eger (Cheb)						
	Olomouc						
	Stara Dala						
	Koszyce	52.9	S4	3	8		
Węgry	Budapest						
	Szombathely						
	Szeged						
Hiszp.	Madrid						
	Coruna						
	Palma						
Włochy	Genova	57.1	E10	4	9	-	
	Firenze	57.5	N1	4	12	-	
	Ancona	59.5	SW6	4	12	0	
	Roma	60.5	WNW6	4	10	0.3	
	Messina	55.0	N1	4	13	-	
	[illegible]	60.4	SSW8	0	13	0	
	Maddalena	58.7	W10	4	16	-	
	[illegible]	56.4	WNW6	4	10	0	
Bałkany	Beograd	55.4	cisza	2	11	0	18
	Bucuresti						
	Sofja						
	Konstantynopol						
	Athenes						
	Malta						
Afryka	Tunis						
	Alger						
Stacje górskie	Sonnblick (3105)						
	Zugspitze (2964)						
	Säntis (2500)	55.2	WSW12	śnieg	-8	3	-6

Spostrzeżenia pilotowe.

Stacja	Godz.	Wiatr dolny	500	1000	1500	2000	2500	3000	3500	4000	4500	5000	Wysokość dolna chmur	Rodzaj chmur	Uwagi
Warszawa															

Wydawnictwo Państwowego Instytutu Meteorologicznego w Warszawie.

Stan pogody dn. 8.III. 1925r. [Niedziela] Nº 6.

Przegląd stanu pogody:

W dniu 8.III w całej Polsce było przeważnie pochmurno, miejscami zaś, zwłaszcza na wschodzie padał przelotny deszcz ze śniegiem; wszędzie przeważały wiatry z kierunków zachodnich i południowych.

W Brześciu n/B. notowano burzę.

Opady w ciągu doby ubiegłej spadły w całym kraju a największej wartości dosięgły na Pomorzu (Bydgoszcz 10mm.) i w Galicji wschodniej (Lwów 7mm.), w pozostałych dzielnicach nie przekraczały 5mm.

Pokrywa śnieżna utrzymuje się w niewielkiej ilości w Wileńszczyźnie i w górach.

Temperatura rano nie przekroczyła nigdzie 3°C.

BZ.

8.III.25r. Nº 67.

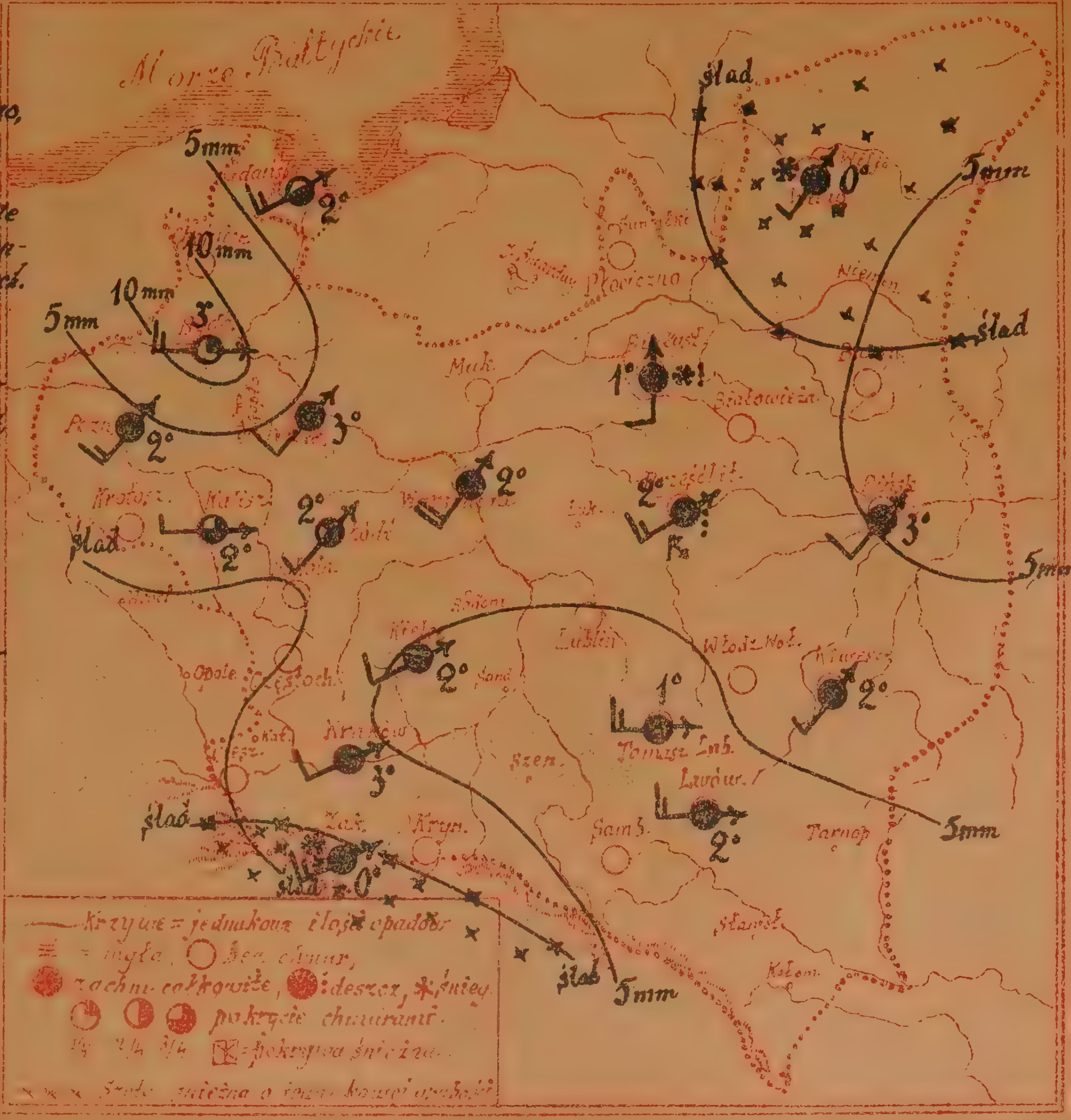

Nº	Wyszczególnienie stacyj meteor.	Temperatura 7h a.	Max.	Min.	Zachm.	Opady	Wiatr w m/s.
1	Gdańsk	2°	8°	0°	2	2	WSW6
2	Chojnice						
3	Bydgoszcz	3	7	2	1	10	W6
4	Włocławek	3	6	–	4	4	SW4
5	Poznań	2	8	2	4	4	SW6
6	Łódź	2	6	1	3	1	SW2
7	Sokolniki						
8	Częstochowa						
9	Cieszyn						
10	Kraków	3	7	2	4	4	WSW2
11	Kielce	2	6	0	4	5	WSW4
12	Lublin						
13	Brześć nad Bugiem	2	6	-0	⁝	2	WSW6
14	Warszawa	2	7	1	4	3	SW8
15	Białystok	1	6	0	*	4	S4
16	Maków						
17	Płociczno						
18	Wilno	0	1	-0	*	3	SW2
19	Baranowicze						
20	Pińsk	3	–	1	4	5	SW4
21	Kiwerce	2	6	–	4	1	SW2
22	Włodzimierz						
23	Tomaszów L.	1	5	1	4	5	W6
24	Lwów	2	6	1	4	7	W6
25	Sambor						
26	Krynica						
27	Zakopane	0	4	0	*	ślad	WSW6
28	Białowieża						
29	Krotoszyn						
30	Biedrusko	2	7	2	2	5	SW4
31	Kalisz	2	7	2	3	2	W2

AR.

Wydawnictwo Państwowego Instytutu Meteorologicznego w Warszawie

Edition du matin [7h. G.M.T.]. 9. III. 25. N° 68a

Warszawa. Mapa pogody z dnia 9. III. Poniedziałek godzina 7 rano. Rocznik ... 68a

Przewidywany przebieg pogody w ciągu doby następnej: zachmurzenie zmienne, miejscami jeszcze opad [przeważnie śnieg], lekki spadek temperatury [przymrozki], umiarkowane wiatry z kierunków zachodnich i północno-zachodnich. –

Wydano dnia 9. III 1925 r. o godz. 11½

Spostrzeżenia meteorologiczne z 7mej dzisiejszego rano 9.III.25r. N° 68a

Stacja	Ciśnienie 700 mm.	Wiatr	Zachmurzenie	Temp. °C.	Opady mm.	Temp. Max.	Temp. Min.
Wilno-uniw.	46.7	SW8	śnieg	0	7	3	-1
Pińsk	51.3	WSW10	1	2	2	—	1
Białystok	48.3	SW3	3	0	4	5	0
Brześć n. B.	51.4	W8	3	2	3	7	0
Kowel							
Warszawa / Łódź	50.7	SW8	4	1	3	7	-0
Lublin	50.3	S2	1	1	2	6	0
Lwów	56.1	NW4	4	3	5	8	2
Wilno-dyr.	46.1	WSW6	śnieg	0	4	3	-1
Zakopane	56.1	WSW10	4	-1	1	6	-0
Kraków	55.0	WSW8	3	3	3	8	2
Cieszyn							
Poznań	51.5	W12	4	1	1	7	-0
Toruń	50.0	W8	śnieg	2	ślad	—	—
Bydgoszcz	49.3	S8	deszcz	2	4	7	1
Chojnice							
Tczew							
Hel							
Puck							
Gdańsk	45.9	SSW4	3	2	ślad	7	0
Lerwick	53.6	N10	2	2	0.5		
Wick	58.4	NW8	śnieg	-1	1		
Aberdeen	53.4	WNW10	1	-1	6		
Holy Head	66.3	NNW14	4	3	0.2		
Valentia	72.6	NNE6	3	3	1		
Scilly	69.9	NNW12	2	4	0		
Yarmouth	61.3	NW8	2	-2	0.2		
Tynemouth	66.9	W4	1	-2	0		
Helder							
Vlissingen							
Calais	63.0	NNW6	2	-0	0	—	—
Le Havre	65.2	N10	2	3	ślad	—	—
Paris	64.6	WNW6	2	-0	0.4	—	-2
Dijon	63.5	NNW4	3	1	0.3	—	-0
Bordeaux	67.4	cisza	0	1	0.2	—	—
Lyon	63.5	NNW8	4	2	0.4	—	2
Toulouse	66.4	NW6	1	3	1	—	3
Rennes	67.4	W6	2	1	0.2	—	-1
Strasbourg	61.6	WNW4	4	0	2	—	-1
Bruxelles	61.0	W4	4	-1	—		
Hannover	55.6	W8	4	0	0.1	—	0
Borkum	54.7	NW6	3	2	1	—	—
Hamburg	53.7	W6	3	0	0.2	—	-1
Aachen	60.2	WNW6	śnieg	-2	ślad	—	-2
Magdeburg	55.3	W6	1	0	0.6	—	-0
Dresden	56.1	W8	śnieg	-0	0.2	—	-0
Breslau	54.2	WNW12	—"—	1	0.1	—	0
Frankfurt a/M	59.8	W4	2	1	0	—	1
München							
Kłajpeda	43.6	WNW4	śnieg	1	5	—	—
Genève							
Zurich	61.0	NW4	4	-1	—		
Lugano	59.9	NE1	4	8	—		
København	49.3	NW8	3	0	ślad		
Skagen	47.8	N6	3	-2	—"—		
Hanstholm	48.7	SE2	3	-5	0		
Blaavandshuk	50.2	WNW8	grad	1	1		
Hammershus	45.0	NW12	krupy	0	6		

Stacja	Ciśnienie 700 mm.	Wiatr	Zachmurzenie	Temp. °C.	Opady mm.	Temp. Max.
Stockholm	49.3	NE6	śnieg	-4	0.1	—
Hernösand	53.8	cisza	1	-17	0	—
Haparanda	52.2	—"—	4	-15	1	—
Wisby	46.3	NE8	4	-2	0	—
Karlstad	50.2	ENE4	4	-6	0.3	—
Storlien	56.7	cisza	0	-27	0	—
Jönköping	47.8	NE8	śnieg	-2	3	—
[illegible]	55.4	E6	3	-3	—	
[illegible]	51.9	E6	1	-9	0	
Valdersund	49.2	SSE8	3	-6	0	
Utsire	47.7	SE8	śnieg	-2	3	
Kajana	53.2	cisza	4	-19	0	—
[illegible]	52.4	NW2	2	-21	0	—
Kuopio	52.6	NW4	śnieg	-14	0	—
Wiasa	53.3	N1	mgła	-26	ślad	—
Sodankylä	53.1	ENE4	śnieg	-12	2	—
Libawa	43.4	E4	krupy	0	0.3	—
Windawa	44.6	NE2	4	-1	1	—
Prekuli	45.5	E4	4	-3	0	—
Petrograd	50.7	ESE6	śnieg	-9	0	
Moskwa	51.9	SSE2	2	-5	0	
Kijów	52.8	W8	deszcz	5	3	
Odesa	57.2	SSW8	3	6	0	
Kem	49.4	NNW6	śnieg	-12	3	
[illegible]	70.0	NNE12	2	-5	ślad	
Thorshavn	63.2	NNW14	śnieg	0	4	
Seydisfjord	75.3	NE6	—"—	-2	—	
Wien						
Feldkirch						
Innsbruck						
Klagenfurt						
Praha	57.0	W6	0	1	—	
[illegible]						
Olomouc						
[illegible]						
Košice	54.0	S2	4	5	—	
Budapest	55.6	NW4	4	5	0	16
Szombathely	56.6	N8	śnieg	1	2	14
Debreczen	55.5	SW6	4	7	0	1[illegible]
Madrid	65.0	NE1	4	7	—	
Coruña	57.0	ENE6	4	9	—	
Mahon	61.0	N2	4	12	—	
Padova	52.1	SSE1	4	9	0	—
[illegible]	53.2	SW2	4	10	2	
Ancona	53.7	SSW8	4	11	0	
Roma	56.0	SW4	deszcz	10	1	—
Messina	50.3	WNW6	1	13	0	
Venezia	52.1	S4	4	9	0.4	
[illegible]	54.7	W12	3	10	2	
Zara	54.8	cisza	4	9	ślad	
Sarajewo	55.6	S2	4	8	—"—	—
Beograd	57.7	SW2	0	8	0	—
Sofja						
Zagreb	59.3	cisza	deszcz	9	1	—
[illegible]						
[illegible]	62.0	SW1	0	12	—	
Tanger	63.0	cisza	mgła	11	—	
[illegible]	61.0	SSW1	0	12	—	
[illegible]						
[illegible]						
[illegible]						

4R.

Spostrzeżenia pilotowe

Stacja	Godz.	Wiatr dolny	500	1000	1500	2000	2500	3000	3500	4000	4500	5000	[illegible]	[illegible]	Uwagi
Warszawa	7⁰⁰	SW3	W17	W18	W18	W17	—	—	—	—	—	—	—		
Kraków	7⁴⁰	WSW3	W8	WNW9	W8	WNW6	—	—	—	—	—	—	—	—	—

Ogólny stan atmosfery w dniu 9.III.25r. N° 68a
Wysokie ciśnienie nad Islandją oraz Atlantykiem, niskie nad morzem Białem, Łotwą i Włochami. W Polsce pogoda zmienna.

Wydawnictwo Państwowego Instytutu Meteorologicznego w Warszawie

Édition du soir [18 h. G.M.T.] — *9. III. 25. N° 68 b*

Warszawa. **Izobary** *z dnia* **9. III.** *Poniedziałek 1925 r.* **18** *h. Rocznik VI. N* **68 b.**

Przewidywany przebieg pogody w ciągu doby następnej

Wydano dnia .... 1925 r. o godz. ....

Spostrzeżenia meteorologiczne z dnia dzisiejszego rano [illegible]

	Stacja	Ciśnienie 700mm.	Wiatr	Zachmurzenie	Temp. °C.	Opady mm	Temp. Max	Temp. Min
Polska	Wilno	52.6	SW6	śnieg	1	7	3	
	Pińsk							
	Białystok							
	Brześć n/B	56.1	W4	4	1	0	6	
	Kiwerce							
	Warszawa	56.3	WNW8	śnieg	0	0	4	
	Łódź							
	Lublin							
	Lwów	58.3	NW2	4	2	0	6	
	Zakopane							
	Kraków	57.6	NW2	3	1	0	6	
	[illegible]							
	Poznań	57.0	SW2	2	0	ślad	5	
	Toruń							
	[illegible]							
	Chojnice							
	[illegible]							
	Hel							
	Puck							
Gd.	Gdańsk	52.9	W10	2	1	0.1	3	
Anglja	Lerwick	62.0	N10	2	3	2		
	Stornoway	59.0	N6	3	2	4		
	Aberdeen	64.8	NW3	1	1	2		
	Holyhead	62.8	NW14	1	5	ślad		
	Croydon	66.2	WNW6	1	4	0		
	Wick	65.3	NNW10	śnieg	3	1		
	Yarmouth	63.3	WNW2	3	2	0.2		
	[illegible]	64.7	NW8	2	2	0		
Hol.	Helder	58.1	WNW14	3	3	1		
	Vlissingen	62.7	WNW6	2	4	2		
Francja	Calais	64.9	WNW6	3	4	0		
	Brest	71.2	WSW4	1	5	0.6	[illegible]	
	Paris	66.6	WNW8	1	3	ślad	6	
	Dijon	66.0	NNW2	3	1	0.6	5	
	Rochefort	63.4	NNW6	3	5	ślad	-	
	Clermont	67.4	N2	4	1	0.6	5	
	Biarritz	69.4	N10	1	8	0		
	Rennes	70.1	NNW6	0	4	0	7	
	Strasbourg	64.0	WSW2	1	-1	ślad	5	
Bel.	Bruxelles	60.0	WSW2	4	4	-	-	
Niemcy	Hannover	56.4	W12	śnieg	1	1	3	
	Borkum	53.4	W12	grad	2	0.6	-	
	Hamburg	53.7	WSW8	śnieg	1	ślad	4	
	Swinemünde	53.1	SW4	2	0	0.1	4	
	Berlin	55.7	NW8	0	2	1	-	
	Dresden	58.2	WSW8	2	0	1	3	
	Breslau	57.1	WNW6	3	0	ślad	5	
	Frankfurt a/M	61.9	WNW6	3	2	0.1	4	
	München	62.1	NW2	4	-3	ślad	1	
Lit.	Klajpeda	48.7	SW6	4	2	2	-	
Szwajc.	Genève	56.0	W2	2	0	0	4	
	Zürich	64.1	W6	4	-1	0.6	4	
	Lugano	58.2	NE4	0	5	0	9	
Dania	Kjøbenhavn	51.5	SSW4	4	0	ślad		
	Skagen	51.9	NE6	4	-1	0		
	Hanstholm	53.0	NNE6	3	-2	0		
	Blaavandshuk	52.4	NE6	4	-2	0.6		
	Hammershus	52.0	WNW6	3	3	0		

	Stacja	Ciśnienie 700mm.	Wiatr	Zachmurzenie	Temp. °C	Opady mm	Temp. Max
Szwecja	Stockholm	54.3	NE6	4	-3	ślad	[illegible]
	Hernösand	56.6	cisza	1	-15	-	[illegible]
	Haparanda	56.8	-	2	-16	0.1	[illegible]
	Wisby	51.5	E4	4	-0	0	-
	Karlstad	54.6	cisza	1	-6	3	-
	Kalmar	51.5	NW4	3	0	ślad	-
	Jönköping	52.6	NE4	śnieg	-2	3	
Norwegja	Andenes	59.4	E6	1	-4	0	
	Bronnö	57.4	E6	4	-7	0	
	[illegible]	57.2	E6	1	-6	0	
	[illegible]	55.8	NW8	2	0	ślad	
Finlandja	Helsinki	55.2	ENE2	0	-7	0	[illegible]
	Sortavala						
	Kuopio						
	Wasa						
	Sodankylä						
Estonja	Tallin (Rewel)	55.1	ENE4	4	-5	0	-4
	Dorpat	53.2	NE4	0	-10	0	-7
	[illegible]	54.4	E1	0	-12	0	-6
Rosja	Petrograd	54.4	N4	0	-9	0	
	Moskwa	50.6	SW6	4	2	-	
	Kijów	56.9	SW1	4	3	-	
	Sewastopol	57.7	S1	0	9	-	
	Archangielsk	52.4	cisza	0	-12	-	
	Jan Mayen	65.9	ENE2	3	-9	0	
	Thorshavn	69.0	NNW6	3	1	0	
	Seydisfjord	70.4	cisza	0	-5	0	
Austrja	Wien						
	Feldkirch						
	Innsbruck						
	Klagenfurt						
Czechosłowacja	Praha	59.2	WSW2	4	0	0.1	
	Eger (Cheb)						
	Ołomuniec						
	Stara Dala						
	Košice	56.0	N2	4	3	-	
Węgry	Budapest						
	Szombathely						
	Szeged						
Hisp.	Madrid	64.0	cisza	4	2		
	Barcelona	54.0	SW4	4	12		
	Palma						
Włochy	Milano	53.1	N8	3	6	ślad	11
	Firenze	53.4	SW2	3	8	3	11
	Ancona	51.3	NNW3	3	8	0	-
	Roma	54.5	WNW8	3	11	2	14
	Messina	58.8	WNW2	1	13	0	-
	Taranto	55.3	N14	4	15	0	-
	Maddalena	-	W18	1		0	-
	Livorno	54.9	NE2	4	11	4	-
Bałkany	Belgrad	54.1	WNW4	deszcz	3	ślad	
	Bucuresti						
	Sofia						
	Konstantynopol						
	Athenes						
	Malta						
Afryka	Tunis	61.0	W4	4	13	0	
	Tanger	63.0	cisza	0	15	0	
Stacje górskie	Sonnblick (3106)						
	Zugspitze (2964)						
	Säntis 2500	53.5	NW6	śnieg	-17	5	-12

Spostrzeżenia pilotowe. N: 635

Stacja	Czas	Wiatr dolny	500	1000	1500	2000	2500	3000	3500	4000	4500	5000	[illegible]	[illegible]	Uwagi
Warszawa															

Wydawnictwo Państwowego Instytutu Meteorologicznego w Warszawie.

Stan pogody dn. 9.III 1925 r. N: 68.
[Poniedziałek]

Wdniu 9.III panowała w Polsce pogoda zmienna o dużem przeważnie zachmurzeniu z krótkotrwałemi przebłyskami słońca.

Temperatura w godzinach porannych utrzymywała się w pobliżu 0° i wynosiła od -0° do +3°.

Pokrywa śnieżna leży w dalszym ciągu na północo-wschodzie kraju.

Opady w ciągu doby ubiegłej notowane były na całym obszarze kraju.

S.K.

9.III.25 r. N: 68.

Nr	Wyszczególnienie stacyj meteor.	Temperatura 7h.a.	Max.	Min.	[illegible]	[illegible]	Wiatr w m/s	[illegible]
1	Gdańsk	2°	7°	0°	3	1	SSW4	
2	Chojnice							
3	[illegible]	2	7	1	:	4	S8	
4	Włocławek	2	8	–	4	2	SW4	
5	Poznań	1	7	-0	4	1	W14	
6	Łódź							
7	Sokołów							
8	Częstochowa							
9	Cieszyn							
10	Kraków	2	8	2	4	6	WSW4	
11	Kielce	1	5	0	4	2	W6	
12	Lublin	1	6	0	3	2	S2	
13	Brześć nad Bugiem	1	7	0	3	5	W8	
14	Warszawa	1	7	-0	3	3	SW2	
15	Białystok	0	5	0	3	4	SW6	miejsc.
16	Maków							
17	[illegible]							
18	Wilno	0	3	-1	*	10	SW4	5
19	[illegible]							
20	Pińsk	1	–	1	2	2	W5	
21	Równe	3	7	–	2	2	W6	
22	Włodzimierz							
23	Tomaszów L.	1	6	0	4	ślad	SW4	
24	Lwów	3	8	2	4	5	NW4	
25	Sambor							
26	Krynica							
27	Zakopane	-0	6	-0	4	1	WSW2	
28	Białowieża							
29	Krotoszyn							
30	[illegible]	0	2	0	*	1	[illegible]	
31	Kalisz	2	[illegible]	[illegible]	4	2	[illegible]	

Wydawnictwo Państwowego Instytutu Meteorologicznego w Warszawie

Édition du matin [7 h. G. M. T.] 10. III. 25. N: 69 a.

Warszawa. Mapa pogody z dnia 10. III. Wtorek 1925 r. 7 rano. Rocznik VI. N 69 a

Przewidywany przebieg pogody w ciągu doby następnej Zachmurzenie zmienne, miejscami śnieg, spadek temperatury [przymrozki]; słabe lub umiarkowane wiatry z kierunków północnych.—

Ś. K.

Wydano dnia 10. III. 1925 r. o godz. 11 h. 20 m.

Stacja	Ciśnienie 7h	Wiatr	Zachmurzenie	Temp. °C	Opady mm	Temp. Max	Temp. Min
[illegible]	55.4	SSW4	4	-3	0	–	-3
[illegible]	56.9	NW4	4	0	0		-2
Białystok	55.4	SW1	1	-2	0	–	-2
Brześć n/B	56.8	SW2	4	-1	0	–	-1
Kiwerce							
Warszawa	57.0	WSW1	4	-1	ślad	–	-2
Lublin	56.5	NW2	4	-0	0	–	-2
[illegible]	57.8	NNE4	śnieg	-2	1	–	-2
Wilno-dyr	54.2	SW4	4	-3	0.3	–	-5
[illegible]	59.5	N2	śnieg	-4	1	–	-5
[illegible]	58.6	W2	4	-0	0	–	-1
Cieszyn							
Poznań	56.5	SSW2	3	-1	ślad	–	-3
[illegible]							
Bydgoszcz	55.5	SW4	2	1	0.2	–	-2
Chojnice							
Tczew							
[illegible]							
Puck							
Gdańsk	54.8	SW4	mgła	-1	0	–	-3
Lerwick	67.0	NNW4	2	1	0		
Croydon	71.6	WNW6	1	-1	0		
Aberdeen	70.6	NW6	1	-1	2		
Holy-Head	73.9	NNW2	2	4	0		
[illegible]	77.0	NNE4	4	2	0		
[illegible]	74.9	NNW8	2	5	0		
Yarmouth	67.9	WNW6	2	1	1		
Tynemouth	69.9	NW4	1	-1	0		
[illegible]	62.4	N6	3	4	–		
[illegible]	65.9	WNW6	2	3	–		
Calais	68.5	N6	[illegible]	0	0	–	–
Brest	73.8	N4	3	3	0.2	–	–
[illegible]	70.0	WNW5	0	[illegible]	0	–	-2
Dijon	69.6	cisza	4	-2	0	–	-4
Rochefort	73.0	NNW1	[illegible]	-1	0	–	10
[illegible]	72.6	cisza	2	2	2	–	–
[illegible]	72.5	E4	0	2	0	–	–
[illegible]	73.2	NW4	3	1	0.2	–	-1
Strasbourg	66.2	NNW5	4	0	ślad	–	-2
[illegible]	66.0	WNW2	śnieg	0	3	–	
Hannover	60.4	NW2	3	-2	2	–	-4
Borkum	59.5	NNW6	4	0	ślad	–	–
Hamburg	59.9	NW2	1	-3	ślad		
Swinemünde	53.5	NW8	4	0	1	–	+1
Berlin	55.3	NW4	śnieg	-1	3	–	-1
Dresden	56.3	WSW4	—"—	-2	0.3	–	+2
[illegible]	57.1	W6	4	0	0	–	+1
Magdeburg	59.1	WNW10	3	-3	1	–	-3
München	64.5	W10	śnieg	-3	ślad	–	-5
Kłajpeda	53.8	NE	4	-0	0	–	–
[illegible]	69.3	SSW1	1	-3	0	–	-4
[illegible]	67.2	W4	śnieg	-3	–	–	–
[illegible]	60.5	N1	0	-1	0	–	-2
[illegible]	55.4	NE10	śnieg	-1	ślad		
Skagen	58.9	NE8	2	-4	0.6		
Hanstholm	59.6	NE8	3	-1	0		
Blaavandshuk	53.7	NE6	3	-0	0		
Hammershus	53.1	E4	3	0	5		

Stacja	Ciśnienie	Wiatr	Zachmurzenie	Temp.	Opady mm		
[illegible]	57.5	N2		3	2	–	
[illegible]	63.5	N1		2	0	–	
[illegible]	62.0	N2	1	1	ślad	–	
[illegible]	56.5	ENE10	2	-2	0	–	
Karlstad	62.3	cisza	0	-12	0	–	
Storlien	69.0	—"—	0	-23	0	–	
[illegible]	58.9	NE12	4	-4	1	–	
[illegible]	64.5	S4	0	-9	0		
[illegible]	63.8	E4	4	-7	0		
[illegible]	64.1	S2	3	-7	0		
Utsine	63.0	NNE10	1	-1	0		
Helsinki	60.3	NE4	1	-18	0	–	
Sortavala	60.8	NW2	0	-23	0	–	
Kuopio	60.3	cisza	4	-15	0	–	
[illegible]	60.2	N1	0	-18	0.1	–	
[illegible]	63.5	NW2	1	-25	ślad	–	
Ryga	53.9	ENE6	krupy	-3	0.1	–	
Libawa	53.3	NE6	4	-2	0	–	
Dünaburg	52.9	SE2	4	-2	0	–	
[illegible]	58.3	ENE4	3	-12	0		
[illegible]	58.6	SSW4	1	-1	4		
Kijów	54.3	NE6	4	2	2		
Archangielsk	57.4	cisza	4	-19	ślad		
Sewastopol	54.7	S10	1	13	0		
[illegible]	59.8	NE5	4	-5	0		
[illegible]	68.0	cisza	4	-2	–		
[illegible]	63.0	—"—	4	0	–		
[illegible]	62.6	—	3	0	–		
Feldkirch							
Innsbruck							
Klagenfurt							
[illegible]	59.0	W2	deszcz	-1	4		
[illegible]							
[illegible]							
[illegible]							
[illegible]	56.0	N8	4	0	2		
Budapest	57.7	NW10	2	1	1	10	1
Szombathely	60.9	N4	3	0	ślad	8	–
Szeged	57.7	NW4	deszcz	3	9	6	-0
[illegible]	63.0	NE4	4	2	0		
S.Fernando	65.0	ESE1	4	12	0		
Barcelona	68.0	NNW4	4	8	0		
[illegible]	64.5	NNE14	0	1	0		
[illegible]	62.7	E2	0	2	0	–	
Livorno	63.1	NE2	1	4	0		
[illegible]	67.1	N4	0	2	0		
Messina	60.9	N6	3	12	0.3	–	
Taranto	59.1	NNE4	3	8	0		
Milano	63.2	NW6	0	3	0	–	
Torino	69.0	NW6	0	5	0	–	
[illegible]	59.3	NNW5	śnieg	0	7		
Zagreb	52.0	cisza	4	1	7		
[illegible]	53.3	WSW8	4	11	–		
[illegible]							
[illegible]							
[illegible]	63.0	WNW10	0	12	0		
Oran	64.0	cisza	4	13	0		
[illegible]	60.0	ENE6	4	12	0		
[illegible]							
[illegible]	(48.5)	NNW8	mgła	-23	0		

Spostrzeżenia wiatrów

	6[10]	W??	NNW5	W1	WE	WSW6	WNW8	NSW1	WSW5	WSW3	WSW8	WSW4	–
Kraków	8[00]	W2	NW4	NW4	NW3	NNW1	–	—	–	—	–		

Ogólny stan atmosfery w dniu 13.III.25 r. Nr 60.
Obszar wysokiego ciśnienia nad Europą zachodnią i nad Skandynawją, niski nad Europą środkową, Bałkanami i Rosją. W Polsce przeważnie pochmurno, na zachodzi śnieg, przymrozki.

Wydawnictwo Państwowego Instytutu Meteorologicznego w Warszawie

Edition du soir [18h. G.M.T.] 10.III.25. N: 69 b.

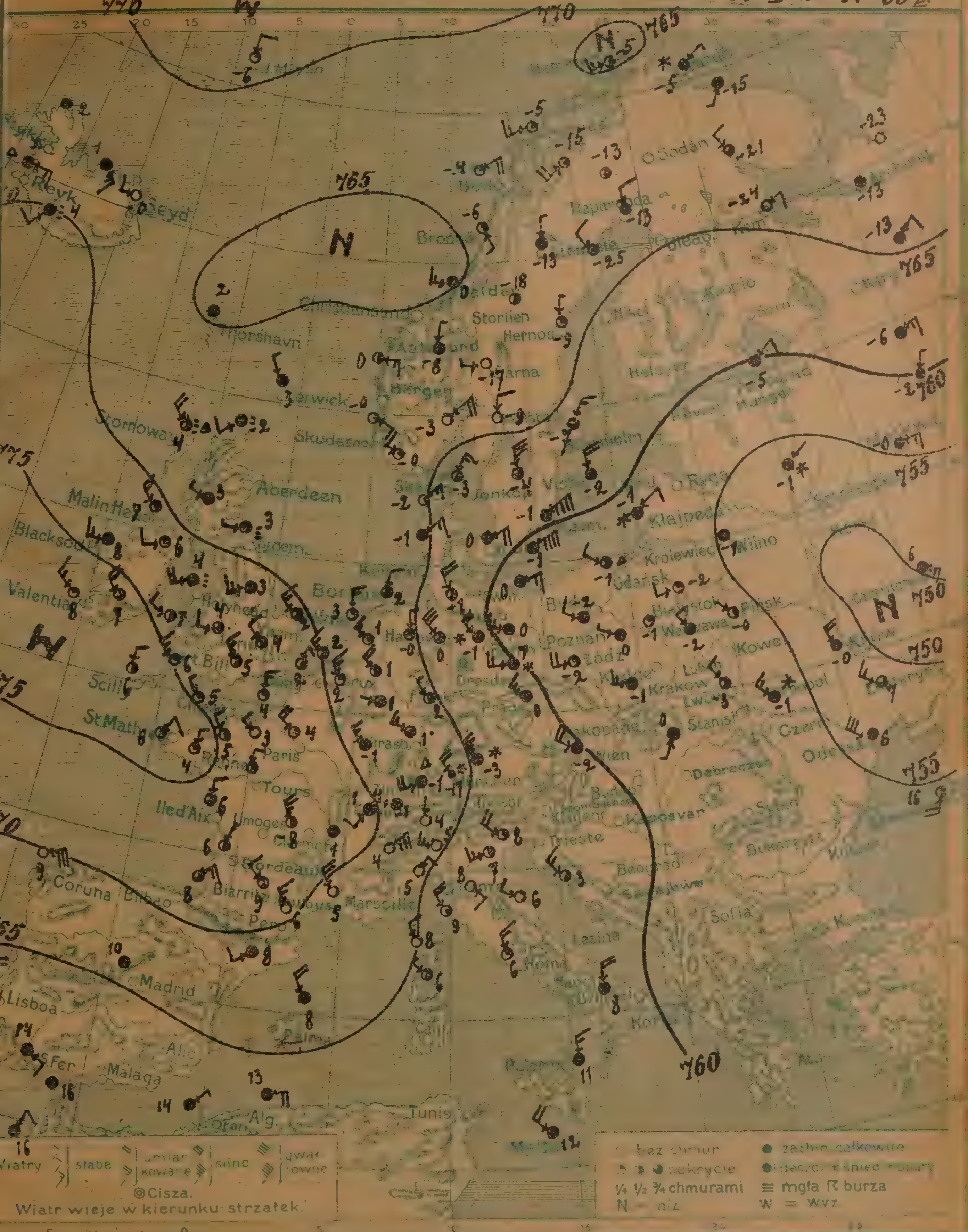

Izobary 10.III. Wtorek 18 h. 69 b.

Warszawa. Mapa pogody z dnia ... 192.. r. ... rano Rocznik VI. N ...

Przewidywany przebieg pogody w ciągu doby następnej

Wydano dnia ... 1925 r. o godz. ...

Spostrzeżenia meteorologiczne z dnia dzisiejszego rano [illegible] 16.II.25 r. Nr 49

Stacja	Ciśnienie 7xx mm.	Wiatr	Zachmurzenie	Temp. °C.	Opady mm.	Temp. Max	Temp. Min
Wilno	54.9	cisza	4	-1	0	2	
Pińsk	55.7	NW1	1	-0	0	-	
Białystok	55.3	WSW4	1	-2	-	-	
Brześć n/B	55.9	NW4	4	-2	0	5	
Kiwerce							
Warszawa	56.6	cisza	1	-1	ślad	4	
Łódź	57.2	WNW2	4	0	0.6	2	
Lublin							
[illegible]	59.5	NW4	3	-3	4	2	
Zakopane							
Kraków	58.8	W6	4	-1	0.3	2	
Cieszyn							
Poznań	57.7	WNW4	4	-2	2	2	
Toruń							
Bydgoszcz							
Chojnice							
Tczew							
Hel							
Puck							
Gdańsk	56.4	WNW4	krapy	1	1	3	
Lerwick	68.1	—	4	3			
Stornoway	67.8	NW8	deszcz	4	4		
Malinhead (Aberdeen)	70.7	NW8	2	7	3		
Holy Head	72.6	WSW8	deszcz	4	2		
Valentia	77.2	WNW6	1	8	0		
Scilly	76.8	N4	2	6	0		
Yarmouth	70.2	NW6	3	2	5		
[illegible]	69.1	W2	deszcz	3	0.3		
[illegible]	67.9	N6	1	3	1		
[illegible]	70.0	WNW6	3	2	1		
Calais	71.3	NNE4	2	2	0	—	
Brest	75.3	NNE4	1	6	0	-	
Paris	71.9	NW8	1	4	0	6	
Perpignan	70.2	NNW6	—	6	0	10	
Rochefort	73.5	N4	3	6	0	—	
Clermont							
Biarritz	72.1	NE6	3	8	0	—	
Rennes	74.6	NNW4	0	5	0	8	
Strasbourg	66.8	WNW6	3	1	0.2	5	
Bruxelles	69.4	NNW6	1	2	2	5	
Hannover	63.3	NW12	3	0	0.4	4	
Borkum	65.4	NNE4	3	2	0	—	
Hamburg	63.8	NNW8	3	-1	0	—	
Swinemünde	57.2	ENE6	4	0	—	—	
Berlin	58.5	W6	4	0	0	2	
Dresden	60.1	W6	śnieg	-7	ślad	0	
Breslau	—	W8	1	-2	—"—	-0	
Frankfurt a/M	65.0	NW2	2	2	0.4	4	
München	64.4	NW10	śnieg	-3	ślad	1	
Kłajpeda	57.1	NE4	—"—	-1	2	—	
Genève	70.8	SSW4	4	1	0	3	
Zürich	67.6	WSW8	krapy	-1	0.1	1	
Lugano	64.7	N2	0	4	0	9	
København	62.5	ENE8	4	0	3		
Skagen	64.1	NNE6	2	-3	0		
Hanstholm	65.0	NE6	1	-2	0		
Blaavandshuk	65.6	NE6	4	-1	ślad		
Hammershus	58.7	NE16	4	-1	7		

	Stacja	Ciśnienie 700 mm.	Wiatr	Zachmurzenie	Temp. °C	Opady mm	Temp. Max
Szwecja	Stockholm	64.3	NNE6	3	-7	ślad	9
	Hernösand	66.0	N2	1	-9	0	—
	Haparanda	65.5	N4	4	-13	ślad	—
	Wisby	61.1	N8	4	-2	0.3	—
	Karlstad	66.3	N4	0	-9	0	-5
	Östersund	69.1	cisza	2	-18	0	-11
	Storlien	64.4	N12	3	-4	0	-2
	Jönköping	68.1	WSW6	1	-5	0	
Norwegja	Andenes	66.9	SE4	2	-6	ślad	
	Bronnö	64.9	W6	4	0	—	
	Kristiansund / Utsire	66.5	E4	1	-0	0	
	Skudenes						
Finlandja	Helsinki						
	Sortavala						
	Kuopio						
	Wasa						
	Sodankylä						
Estonja	Tallin (Rewel)						
	Dorpat						
	Filsand						
Rosja	Petrograd	59.6	NE4	4	-5	—	
	Moskwa	55.7	E6	4	-0	—	
	Kijów	51.9	NNW8	4	-0	—	
	Kem	66.9	ENE4	0	-24	—	
	Odesa	54.1	WNW12	4	6	—	
	Jan Mayen	71.6	N4	1	-6	0	
	Thorshavn	64.8	cisza	4	2	ślad	
	Seydisfjord	69.8	W4	0	-0	—	
Austrja	Wien						
	Feldkirch						
	Innsbruck						
	Klagenfurt						
Czechosłowacja	Praha	61.9	N16	4	0	—	
	Eger (Cheb)						
	Olomouc						
	Stara Dala	58.0	SSW2	4	0	—	
	Koszyce						
Węgry	Budapest						
	Szombathely						
	Szeged						
Hiszp.	Madrid	66.6	cisza	4	10	—	
	Coruña	70.0	ENE12	0	9	—	
	Palma / Mahón	68.0	NNW8	4	8	—	
Włochy	Genova	64.9	NNE4	0	6	0	
	Firenze	63.3	SE4	0	8	0	
	Zara	62.5	NW6	2	3	0	
		63.1	N6	1	6	0	
	Roma / Ancona	63.3	WNW4	0	6	2	
	Napoli / Taranto	61.2	N8	4	8	0	
	Brindisi	63.4	NW2	2	6	ślad	
	Maddalena / Messina	62.2	N6	4	11	1	
	Palermo						
Bałkany	Beograd						
	București						
	Sofia						
	Konstantynopol						
	Athenes						
Afryka	Malta / Tanger	63.0	cisza	4	16		
	Tunis	79.0	ENE8	4	13	—	
	Alger						
Stacje górskie	Sonnblick (3105)						
	Zugspitze (2964)	55.9	NW8	śnieg	-17	14	-4
	Säntis (2500)						

Spostrzeżenia pilotowe.

Stacja	Godz.	Kierunek	500	1000	1500	2000	2500	3000	3500	4000	4500	5000	Granica dolna chmur	Rodzaj chmur	Uwagi
Warszawa															

Wydawnictwo Państwowego Instytutu Meteorologicznego w Warszawie.

Stan pogody dn. **10.III** 1925 r. Nr **69.**
[Wtorek]

Przegląd stanu pogody:

W dniu 10.III w Polsce panowała pogoda przeważnie pochmurna i dość chłodna.

Temperatury poranne notowano w granicach od -5° (Zakopane) do +1° (Bydgoszcz).

Opady w ciągu doby ubiegłej spadły na zachodzie i na południu; największy opad za dobę wynosił 8mm (Kraków).

Pokrywa śnieżna utrzymuje się w Wileńszczyźnie i w Tatrach.

W. N.

10.III.25 r. Nr 69.

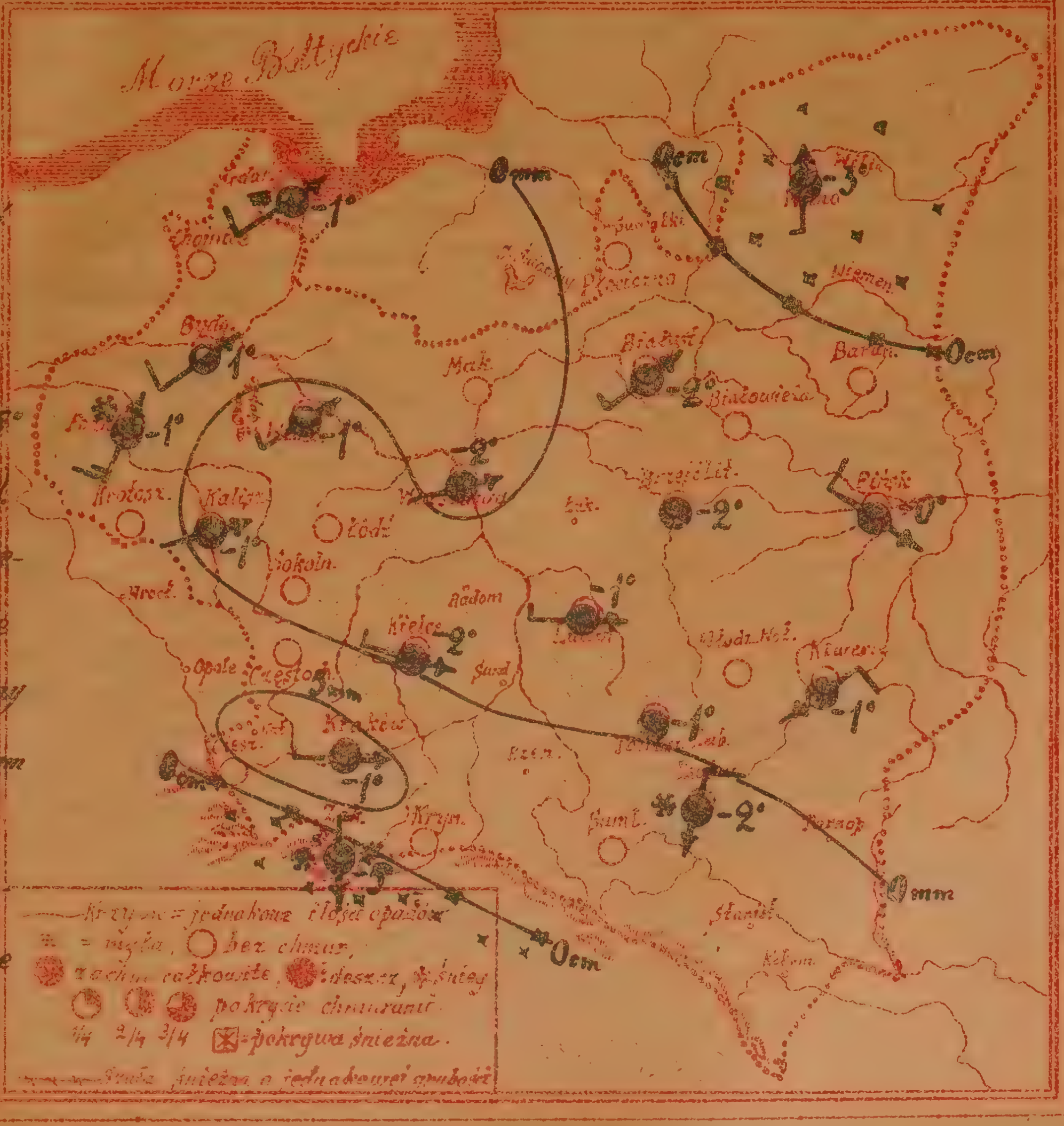

Nr	Wyszczególnienie stacyj meteor.	Temperatura 7h a	Max.	Min.	[illegible]	Opady	Wiatr w m/s
1	Gdańsk	-1°	3°	-3	≡	0.1	SW4
2	Chojnice						
3	Bydgoszcz	1	4	-2	2	ślad	SW4
4	Włocławek	-1	5	–	3	–	SW2
5	Poznań	-1	5	-3	*	ślad	SSW6
6	Łódź						
7	Sokolniki						
8	Częstochowa						
9	Cieszyn						
10	Kraków	-1	6	-1	4	8	W2
11	Kielce	-2	3	-3	4	0	NNW2
12	Lublin	-1	5	-2	4	0	W2
13	Brześć nad Bugiem	-2	6	-3	4	0	cisza
14	Warszawa	-2	4	-2	4	ślad	WSW1
15	Białystok	-2	4	-2	4	0	SW2
16	Maków						
17	Płociczno						
18	Wilno	-3	0	-4	4	0	S2
19	Baranowicze						
20	Pińsk	-0	–	-2	4	0	NW4
21	Kiwerce	1	7	–	4	0	NE4
22	Włodzimierz						
23	Tomaszów L.	-1	5	-1	4	0	cisza
24	Lwów	-2	6	-2	*	1	NNE4
25	Sambor						
26	Krynica						
27	Zakopane	-5	5	-5	*	1	N2
28	Białowieża						
29	Krotoszyn						
30	Biedrusko	-1	5	-2	*	ślad	SW4
31	Kalisz	-1	5	0	4	0	WSW1

48

Wydawnictwo Państwowego Instytutu Meteorologicznego w Warszawie

Édition du matin [7h G.M.T.] — *11.III.25 N: 70 a*

Warszawa. Mapa pogody z dnia 11. III. Środa *1925 r.* 18 h *rano. Rocznik VI. N* 70 a.

Przewidywany przebieg pogody w ciągu doby następnej Zachmurzenie zmienne, gdzieniegdzie drobny śnieg, nocą lekki mróz, słabe wiatry północno-zachodnie i północne. —

L. B.

Wydano dnia 11. III. *1925 r. o godz.* 11 h 30

Spostrzeżenia meteorologiczne z dnia dzisiejszego rano 25r. № 70

Stacja	Ciśnienie 700mm+	Wiatr	Zachmurzenie	Temp °C	Opady mm	Temp. Max	Temp. Min
Wilno univ.	54.6	N2	śnieg	-4	1	3	-5
Pińsk	55.9	SW4	4	-1	0	–	-3
Białystok	54.9	SW4	4	-2	0	3	-3
Brześć n/B	55.7	W4	3	-1	0	5	-3
Kiwerce							
Warszawa	56.6	WNW2	śnieg	-1	0.1	4	-2
Łódź							
Lublin	55.5	S2	śnieg	-2	ślad	3	-2
Lwów	59.9	W6	4	-4	0.5	1	-5
Wilno-dgr.	53.7	NW4	śnieg	-4	1	3	-5
Zakopane	61.5	W2	2	-8	3	-2	-13
Kraków	59.5	WSW8	4	-3	0.3	2	-4
Cieszyn							
Poznań	60.9	NNW6	śnieg	-2	2	2	-3
Toruń	62.0	N6	4	-2	3	–	–
Bydgoszcz	59.5	NW6	4	0	0.2	5	-2
Chojnice							
Tczew							
Hel							
Puck							
Gdańsk	59.4	NNE14	4	-1	0.5	3	-2
Wick	71.6	WNW2	4	2	2		
Malin Head	71.8	N10	3	6	0.6		
Aberdeen	70.9	NW6	1	-1	3		
Holy Head	69.4	NNW12	4	6	2		
Valentia	75.1	N4	4	8	0.1		
Scilly	74.1	NNW10	4	7	1		
Yarmouth	66.7	E8	krupy	1	2		
Tynemouth	68.8	ENE2	4	3	3		
Helder							
Groningen							
Calais	63.2	WNW4	śnieg	1	4	–	–
Brest	71.0	WNW6	deszcz	6	0	–	3
Tours	70.7	—	4	-1	0	–	-3
Dijon	70.3	SSW2	4	-0	0	–	-3
Rochefort	72.4	S2	1	-3	0	–	–
Clermont	72.0	cisza	1	-4	0	–	-4
Toulouse	70.7	—	4	-1	0	–	-3
Nancy	68.6	cisza	śnieg	1	0	–	-1
Bordeaux	72.3	—"—	1	-5	0	–	-5
Bruxelles							
Hannover	66.2	WNW6	2	-4	0	–	-5
Borkum	65.7	E2	3	-1	0		
Hamburg	65.7	NNW4	3	-5	0	–	-5
Swinemünde	62.4	ENE6	3	-1	1	–	-2
Berlin	63.9	WNW2	3	-2	ślad	–	-4
Dresden	64.1	NW10	śnieg	-3	0.5	–	-3
Breslau	59.5	N6	4	-2	0.2	–	-3
Frankfurt a/M.	67.8	W2	3	-2	0	–	-2
München	68.5	NW6	1	-6	ślad	–	-8
Klajpeda	59.7	NE4	2	-6	0	–	–
[illegible]							
[illegible]	66.9	NW4	4	-3	–		
[illegible]	65.6	NNW1	0	-0	–		
København	66.5	NE8	1	-5	0		
Skagen	66.1	NE4	0	-5	0		
[illegible]	66.9	NE11	2	-3	0		
Blaavandshuk	67.4	ENE2	1	-4	0		
[illegible]	63.2	NNE10	2	-4	0		

Kraj	Stacja	Ciśnienie 700mm+	Wiatr	Zachmurzenie	Temp °C	Opady mm	Temp. Max	Temp. Min
Szwecja	Stockholm	64.5	N6	śnieg	-9	ślad	–	[illegible]
	Hernösand	68.2	N6	—"—	-11	—"—	–	[illegible]
	Haparanda	70.1	NNE6	2	-15	0	–	[illegible]
	Wisby	62.7	NE6	śnieg	-5	0.4	–	[illegible]
	Karlstad	68.7	NE2	4	-15	0	–	[illegible]
	Storlien	74.9	cisza	3	-22	ślad	–	[illegible]
	Jönköping	67.1	NE12	4	-8	0	–	[illegible]
Norwegja	Andenes	71.0	N6	3	-1	0		
	Brønnö	73.4	E2	0	-10	0		
	[illegible]	74.2	E6	0	-10	0		
	Utsire	68.6	E1	1	-2	0		
Finlandja	Helsinki	59.3	NNE8	1	-14	0	–	[illegible]
	Sortavala	58.5	ENE6	śnieg	-12	2	–	[illegible]
	Kuopio	62.4	NE10	0	-15	0	–	[illegible]
	Wasa	66.7	NE8	śnieg	-14	ślad	–	[illegible]
	Sodankylä	68.5	NW2	0	-21	0	–	[illegible]
Estonja	Tallin (Reval)	59.8	NNE10	4	-10	0	6	[illegible]
	Dorpat	54.8	WSW6	śnieg	-7	–	–	
	Filsand							
Rosja	Petrograd	54.5	NNE8	śnieg	-17	1		
	Moskwa	47.4	SE6	mgła	3	5		
	Kijów	56.9	NW4	1	-4	2		
	Odesa	57.2	NW8	4	3	0		
	Kem	68.8	N6	4	-21	0		
	Jan Mayen							
	Thorshavn	74.0	ENE6	3	1	1		
	Seydisfjord	70.8	cisza	0	0	–		
	[illegible]	62.3	W6	śnieg	-2			
Łotwa	Riga	56.0	N14	—"—	-5	0.5	–	[illegible]
	Libawa	58.6	NE8	2	-5	0	–	[illegible]
	Malmö	51.2	NNW8	śnieg	-6	1	–	[illegible]
Czechosłowacja	Praha	64.0	NW10	—"—	-2	–		
	Eger (Cheb)							
	Olomouc							
	Stara Dala							
	Koszyce	63.2	NNW2	2	-4	1	–	[illegible]
	Bratislava	61.5	WNW6	2	-2	1	–	[illegible]
Węgry	Budapest	60.9	NW2	4	1	ślad	8	[illegible]
	Szombathely	62.9	N6	3	-1	0	5	[illegible]
	Szeged	61.7	WNW10	4	-0	0	6	[illegible]
Hiszp.	Madrid	70.0	NE1	deszcz	3	–		
	Coruna	70.0	ENE10	0	7	–		
	Palma							
Włochy	Milano	67.5	NW2	0	1	0	–	[illegible]
	Firenze	64.4	NE1	0	0	0	–	[illegible]
	Ancona	63.9	WNW10	0	5	0	–	[illegible]
	Roma	65.6	E4	1	-5	0	–	[illegible]
	Messina	63.7	N6	3	9	0.1	–	
	Taranto	63.5	N8	2	5	0	–	[illegible]
	Maddalena	63.8	W4	1	5	0	–	[illegible]
	Zara	63.3	SE2	3	1	ślad	–	[illegible]
Bałkany	Beograd	62.6	S2	1	1	0	–	
	Sarajewo	65.6	cisza	4	-0	0	–	[illegible]
	Zagreb	63.2	—"—	1	2	0	–	[illegible]
	Konstantynopol							
	Athenes							
Afryka	Rabat	62.0	ENE2	4	11			
	Tunis							
	Alger	67.0	SE4	4	10	–		
Stacje górskie	Sonnblick (3105)	20.4	NNW11	mgła	-23	ślad	–	[illegible]
	Zugspitze (2964)							
	Säntis (2500)							

AR.

Spostrzeżenia pilotowe.

Stacja	Godz.	Wiatr dolny	500	1000	1500	2000	2500	3000	3500	4000	4500	5000	Granica dolna chmur	Rodzaj chmur	Uwagi
Warszawa															
Kraków	8[00]	W2	W7	W5	—	—	—	—	—	—	—	—	—	—	—

Ogólny stan atmosfery w dniu 11.II.25r. № 70
Obszar niskiego ciśnienia nad Rosją środkową, wysokiego nad Atlantykiem oraz na dalekiej północy (Spitsbergen). W Polsce zachmurzenie zmienne, chwilami śnieg, temperatura od -2° do -4°.

Wydawnictwo Państwowego Instytutu Meteorologicznego w Warszawie

Edition du soir [18 h. G.M.T.] — 11. III. 25 r. N: 70 b.

Izobary

Warszawa. Mapa pogody z dnia 11. III. Środa *1925 r.* 18 h *rano. Rocznik VI. N°* 70.

Przewidywany przebieg pogody w ciągu doby następnej

Wydano dnia 192 r. o godz.

Spostrzeżenia meteorologiczne z dnia dzisiejszego [illegible] 15.II.35 r. [illegible]

	Stacja	Ciśnienie 700 mm	Wiatr	Zachmurzenie	Temp °C	Opady mm	Temp. Max	Temp. Min
Polska	Wilno-[illegible]	57.8	N4	4	-6	0.5	-0	
	Pińsk	58.1	W4	śnieg	-2	ślad	–	
	Białystok							
	Brześć n/B							
	Kiwerce							
	Warszawa	60.0	NNW4	śnieg	-3	0.4	-0	
	Łódź							
	Lublin							
	Lwów	60.3	W6	4	-2	0.4	-1	
	Zakopane							
	Kraków	62.1	WSW6	3	-2	0.2	0	
	Cieszyn							
	Poznań	63.1	N2	2	-3	0.3	1	
	Toruń	63.4	N2	2	-2	0.5	-0	
	Bydgoszcz							
	Chojnice							
	Tczew							
	Hel							
	Puck							
	[illegible]	61.5	N10	krupy	-2	0.3	-0	
Anglja	Wick	74.3	NNE6	3	3	–		
	Stornoway	73.5	E2	4	6	–		
	Aberdeen	73.1	NNW4	1	3	1		
	Croydon	68.9	N4	1	2	–		
	Valentia	73.5	NNE6	3	9	ślad		
	[illegible]	70.1	N6	3	3	–		
	Yarmouth	68.4	NNE6	2	3	3		
	[illegible]	71.3	N2	3	3	2		
	Helder	67.7	ENE2	1	2	0		
	Vlissingen	67.3	NE4	2	2	8		
Francja	Calais	67.3	NE4	3	1	3	1	
	Brest	68.9	NNE1	deszcz	6	–	–	
	Paris	64.8	NNE4	4	1	8	2	
	[illegible]	65.3	SW2	3	1	1	4	
	Rochefort	65.3	NW6	3	5	3	–	
	[illegible]	66.0	cisza	4	1	0	5	
	Biarritz	68.6	WNW4	3	7	0	–	
	[illegible]	66.5	N10	3	5	3	8	
	Strasbourg	65.4	WSW2	4	1	4	4	
	[illegible]	66.6	E4	3	1	1	3	
Niemcy	Magdeburg	66.6	N6	1	3	0.2	0	
	Borkum	67.5	NNE2	2	1	0	1	
	Hamburg	66.4	NNE4	1	-3	ślad	-0	
	Swinemünde	63.7	N6	śnieg	-3	4	–	
	Berlin	64.1	NNE4	—"—	-3	4	1	
	Dresden	64.5	NW6	2	-5	ślad	-1	
	Breslau	62.9	WNW6	śnieg	-3	—"—	0	
	Frankfurt a/M	65.8	NNE4	3	-1	0.1	3	
	München	65.9	WSW2	3	-4	0	-0	
	Kłajpeda	60.1	NNE4	4	-4	0	–	
Szwajcarja	[illegible]	65.1	NNE2	0	2	0	4	
	Zürich	66.7	SSW2	3	-0	0.1	3	
	Lugano	69.4	NNE1	0	9	–	–	
Danja	København	65.7	N8	4	-4	ślad		
	Skagen	67.6	ENE6	4	-5	0		
	Hanstholm	67.1	NE6	śnieg	-5	0.5		
	Blaavandshuk	66.9	ESE4	—"—	-1	0.1		
	Hammerodde	63.7	N8	—"—	-5	ślad		

4.II.

	Stacja	Ciśnienie 700 mm	Wiatr	Zachmurzenie	Temp °C	Opady mm	Temp. Max
Szwecja	Stockholm	63.8	N10	4	-10	1	-6
	Hernösand	66.1	N10	4	-7	ślad	8
	Haparanda	70.9	NNE6	0	-14	0	-11
	Wisby	62.8	N12	śnieg	-6	5	–
	Karlstad	68.5	cisza	0	-10	0	-7
	Storlien	74.2	W6	4	-13	0	-11
	Jönköping	66.7	N12	4	-7	0.6	-5
Norwegja	Andenes	73.8	NE6	3	-2	0.6	
	Bronnö	74.3	E4	1	-6	0	
	[illegible]sund	68.2	W6	3	-1	0	
	Utsire	70.4	ENE8	1	-1	0	
Finlandja	Helsinki	54.7	N10	śnieg	-11	ślad	-8
	Sortavala						
	Kuopio						
	Wasa						
	Sodankylä						
Bałtyk	Malnova	53.3	NW8	śnieg	-8	1	-4
	[illegible]						
	[illegible]						
Rosja	Petrograd	45.9	NW6	4	-7	–	
	Kijów	58.3	W6	1	-1	–	
	K[illegible]	65.1	NE16	śnieg	-14	–	
	Jarosław	54.0	S4	4	1	–	
	Elisawetgrad	59.6	WNW2	3	-1	–	
	Jan Mayen	63.4	SE8	4	-0	–	
	Thorshavn						
	Seydisfjord						
Austrja	Wien						
	Feldkirch						
	Innsbruck						
	Klagenfurt						
Czechosłowacja	Praha	64.4	NW4	3	-2	0.2	1
	Eger (Cheb)	65.6	NNW2	2	-6	1	-3
	Olomouc						
	Stara Dola						
	Koszyce						
Węgry	Budapest						
	Szombathely						
	Szeged						
Hiszp.	Madrid						
	Coruna						
	Palma						
Włochy	Genova	63.7	ESE4	0	6	0	
	Firenze	62.3	NE2	2	8	–	11
	Ancona	62.6	WNW4	1	5	0	–
	Roma	64.0	S4	2	5	ślad	10
	Messina	64.3	–	1	7	–	8
	Taranto	64.0	NE8	1	5	0	–
	Maddalena	61.3	S6	4	6	ślad	–
	Zara	63.5	cisza	2	4	0	7
Bałkany	Beograd						
	Bucuresti						
	Sofia						
	Konstantynopol						
	Athenes						
	Malta						
Afryka	Tunis						
	Alger						
Stacje górskie	Sonnblick (3107)						
	Zugspitze (2964)						
	Säntis 2500						

Spostrzeżenia pilotowe.

Stacja	Godz	Wiatr dolny	500	1000	1500	2000	2500	3000	3500	4000	4500	5000	Granica dolna chmur	Rodzaj chmur	Uwagi
Warszawa															

Wydawnictwo Państwowego Instytutu Meteorologicznego w Warszawie.

Stan pogody d. 11. III [Środa] 1925 r. № 70.

Przegląd stanu pogody.

W dniu 11. III w Polsce panowała pogoda zmienna o przeważnie dużem zachmurzeniu z przelotnemi, chwilami dość obfitemi, opadami w postaci śniegu. W nocy i rano na całym obszarze kraju notowane były kilkustopniowe przymrozki (w Zakopanem temperatura najniższa wynosiła w nocy -13). Opady w ciągu doby ubiegłej były naogół niewielkie, a wskutek tego grubość pokrywy śnieżnej była nieznaczna.

Ś.K.

11. III. 25 r. № 70.

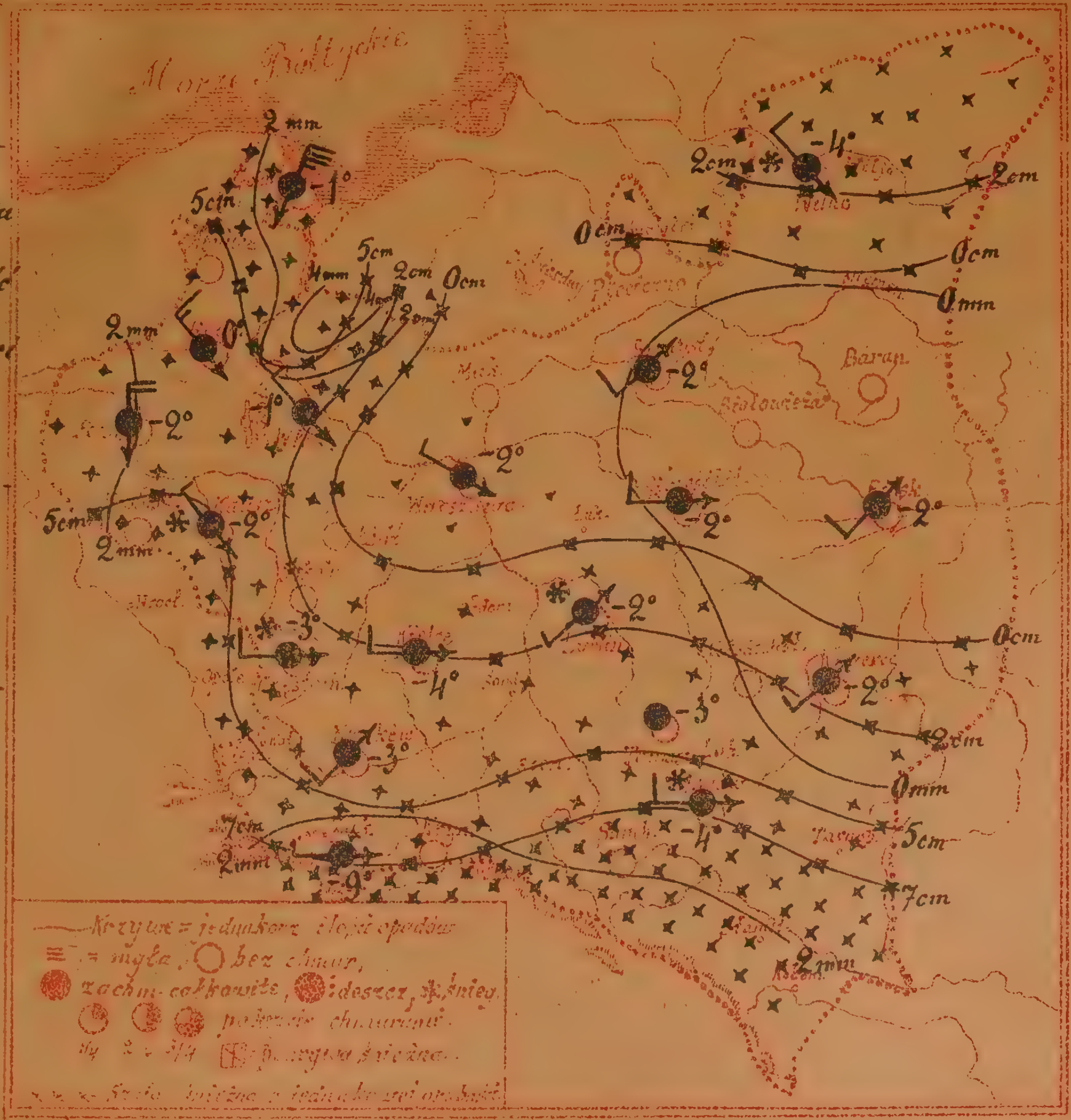

Nr	Wyszczególnienie stacyj meteor.	Temperatura 7h a	Max.	Min.	[illegible]	[illegible]	[illegible]
1	Gdańsk	-1°	3°	-2°	4	2	NNE14
2	Chojnice	0	5	-2	4	0.2	NW6
3	Bydgoszcz	-1	4	—	4	ślad	NW2
4	Włocławek	-2	2	-3	4	2	N8
5	Poznań						
6	Łódź						
7	Sokolniki	-3	3	-5	✱	ślad	W4
8	Częstochowa						
9	Cieszyn	-3	2	-4	4	ślad	SW4
10	Kraków	-4	2	-4	✱	2	W4
11	Kielce	-2	3	-2	✱	ślad	SW2
12	Lublin	-2	5	-3	4	0	W4
13	Brześć nad Bugiem	-2	4	-2	✱	1	WNW2
14	Warszawa	-2	3	-3	4	0	SW4
15	Białystok						
16	Maków						
17	Płociczno	-4	2	-5	✱	1	NW4
18	Wilno						
19	Baranowicze	-2	—	-3	4	0	SW4
20	Pińsk	-2	2	—	4	0	SW2
21	Kowerce						
22	Włodzimierz	-3	3	—	4	ślad	cisza
23	Tomaszów L.	-4	1	-5	✱	—	W1
24	Lwów						
25	Sambor						
26	Krynica	-9	2	-13	4	3	W2
27	Zakopane						
28	Białowieża						
29	Krotoszyn	-2	1	-2	✱	3	N6
30	Biedrusko	-2	4	-2	✱	ślad	NW2
31	Kalisz						

Wydawnictwo Państwowego Instytutu Meteorologicznego w Warszawie

Édition du matin [7 h. G. M. T.] *12. III. 25 r. N° 71 a*

Warszawa. Mapa pogody z dnia 12. III. Czwartek 1925 r. 7 rano. Rocznik VI. N° 71 a

Przewidywany przebieg pogody w ciągu doby następnej Lekki mróz; zachmurzenie zmienne, naogół umiarkowane; miejscami na północy możliwy przelotny śnieg; za wyjątkiem Pomorza słabe wiatry zachodnie. W. N.

Wydano dnia 12. III. 1925 r. o godz. 11 h.00

Spostrzeżenia meteorologiczne z dnia [illegible] 12.III.25 r. N° 71

Stacja	Ciśnienie 700 mm +	Wiatr	[illegible]	Temp.	Opady mm	Temp. [illegible]	Temp. [illegible]
Wilno	60.4	SW4	1	-9	0.3	–	-11
Pinsk	60.6	NW4	2	-7	2	–	-7
Białystok	60.4	NW2	3	-9	ślad	-1	-10
	61.7	NW2	4	-5	6	–	-9
Kiwerce							
Warszawa	62.2	W2	2	-5	0	–	-6
Łódź							
Lublin	61.4	W2	śnieg	-5	3	-1	-6
Lwów	64.5	W4	—"—	-5	0	–	-7
Lwów-Polit.	—	WSW2	—"—	-5	0.1	-1	-6
	64.8	SW2	3	-11	4	-5	-17
Kraków	62.9	W2	mgła	-4	0.2	–	-5
Cieszyn							
	62.9	W4	4	-5	0	–	-6
	64.4	NW1	1	-7	0	–	–
	57.3	W2	śnieg	-4	0	1	-7
Hel							
Puck							
	61.5	WNW6	1	-7	0.3	–	-9
Wick	75.3	SSE6	1	2	0		
Croydon	70.3	NNE8	śnieg	0	0		
	75.6	NW6	1	-3	0		
	73.5	NE6	1	3	0		
	73.6	ENE2	1	5	ślad		
Pembrocke	72.6	NNE4	2	3	0		
Yarmouth	68.5	NNE14	2	1	0.4		
Tynemouth	73.3	NNE6	2	1	2		
	66.5	NE12	3	-2	–		
	65.5	NNE8	3	-0	–		
Calais	66.9	NNE8	3	-1	3	–	–
Brest	71.2	N4	4	4	0	–	3
	67.3	cisza	3	-2	0	–	-3
	64.7	NE4	śnieg	-2	0.	–	–
Rochefort	68.8	N4	0	-1	0	–	-4
Clermont	64.7	NW2	śnieg	-0	0.3	–	-1
Perpignan	64.1	NW4	deszcz	4	ślad	–	4
Rennes	63.8	N6	1	1	0	–	-1
Strasbourg	65.1	N4	2	-7	5	–	-7
Bruxelles	64.0	NW4	4	-2	–	–	–
Magdeburg	64.7	WNW2	2	-5	0	–	-7
Borkum	65.8	NE8	4	-4	0.2	–	–
Hamburg	65.5	NE6	1	-6	0	–	-6
Swinemünde	62.6	NE6	śnieg	-5	2	–	-6
Berlin	64.0	N2	3	-6	0	–	-8
	64.4	NW6	śnieg	-9	0.1	–	-10
Breslau	61.6	S4	—"—	-5	ślad	–	-7
Frankfurt a/M.	65.3	N2	3	-6	0	–	-6
München	64.8	NNW4	4	-7	3	–	-7
Kłajpeda	59.5	N8	4	-6	2	–	–
Genève							
Zürich	63.7	NE1	śnieg	-4	–		
Lugano	61.8	N1	2	-1	–		
Kjøbenhavn	65.2	N5	2	-5	0		
Skagen	66.2	NE8	2	-5	0		
	66.8	NE12	śnieg	-4	1		
Blaavandshuk	67.7	NE2	3	-7	0.6		
Vestmanøerne	63.1	NNE8	3	-7	1		

Stacja	Ciśnienie 700 mm +	Wiatr	[illegible]	Temp.	Opady mm	Temp. [illegible]	Temp. [illegible]
	60.0	NNW10	śnieg	-8	1	–	-1
Särna	69.3	NNW16	0	-14	0	–	-2
	66.2	N10	4	-15	0	–	-1
	58.6	N12	śnieg	-3	1	–	-6
Karlstad	65.8	N4	2	-8	0.1	–	-1
Storlien	74.2	cisza	1	-17	ślad	–	-1
Jönköping	64.3	NNW16	4	-7	0.3	–	-1
Andenes	67.8	E4	0	-3	0		
Bronnö	73.0	E2	4	-7	0		
Valdersund	73.1	E2	3	-8	3		
Utsire	71.9	NNE10	2	-1	0		
	53.2	NNE6	4	-6	1	–	-1
	52.4	SE8	śnieg	-8	7	–	-1
Kuopio	52.8	NE12	—"—	-14	–	–	-1
Wasa	60.6	NE16	4	-12	ślad	–	-1
	71.7	NW6	4	-21	0	–	-2
Riga	54.3	SW12	4	-6	0	–	1
Libava	57.3	WNW10	4	-4	0.1	–	-6
Malzova	75.1	SW8	0	-9	0.1	–	[illegible]
	51.9	S4	2	-14	–		
Kijów	60.4	SW8	1	-3	–		
Kem	60.7	ENE12	śnieg	-11	–		
Ekaterynosław	62.7	S4	2	-2	–		
Jarosław	56.5	cisza	4	-2	–		
Jan Mayen	63.3	E6	deszcz	0	–		
	71.6	S6	3	3	0		
	59.9	cisza	2	5	0		
	63.5	NNW2	0	-7	–		
	63.0	NNW8	4	-5	1		
	63.4	W2	0	-1	1	3	-3
	63.4	NW4	3	-4	0	4	-4
	64.2	SW4	2	4	1	3	-1
	67.0	cisza	0	1	0		
	69.0	NE4	4	7	–		
S. Fernando	59.0	E12	0	12	0		
	61.1	NE4	2	2	0		
Firenze	61.1	SE1	1	0	0	–	-2
Ancona	61.3	SE6	3	6	0	–	–
	60.8	SE6	4	4	0	–	3
Messina	62.6	S2	1	8	0	–	7
Taranto	63.9	E4	3	4	0		
	59.5	cisza	deszcz	5	3		
Zara	62.5	—"—	3	3	0		
	64.8	—"—	0	-1	0	–	–
Sarajewo	65.4	E2	0	-9	0	–	-9
	65.9	cisza	0	-4	0	–	–
Zagreb	63.6	—"—	1	-0	ślad	–	1
	62.0	ENE2	4	13	0		
Tanger	58.0	ESE6	4	13	0		
Rabat	54.0	ENE2	4	14	–		
	(17.4)	NW2	śnieg	-22	ślad	–	-2
Säntis (2500)							

Spostrzeżenia pilotowe.

Warszawa	6^{22}	WNW4	NW6	WNW6	WNW7	NW8	–	–	–	–	–	–	–	–	–	–
Kraków	8^{22}	W1	NSW3	WNW3	W6	–	–	–	–	–	–	–	–	–	–	–

Ogólny stan atmosfery w dniu 12.III.25 r. N° 71

Wysokie ciśnienie nad Anglją i nad morzem Barentsa, depresja nad zatoką Fińską i nad Islandją. W Polsce przeważnie dość pogodnie, temperatura w granicach od -11° do -4°.

Wydawnictwo Państwowego Instytutu Meteorologicznego w Warszawie

Édition du soir [18h G.M.T.] 12. III. 25 r. N° 71 b.

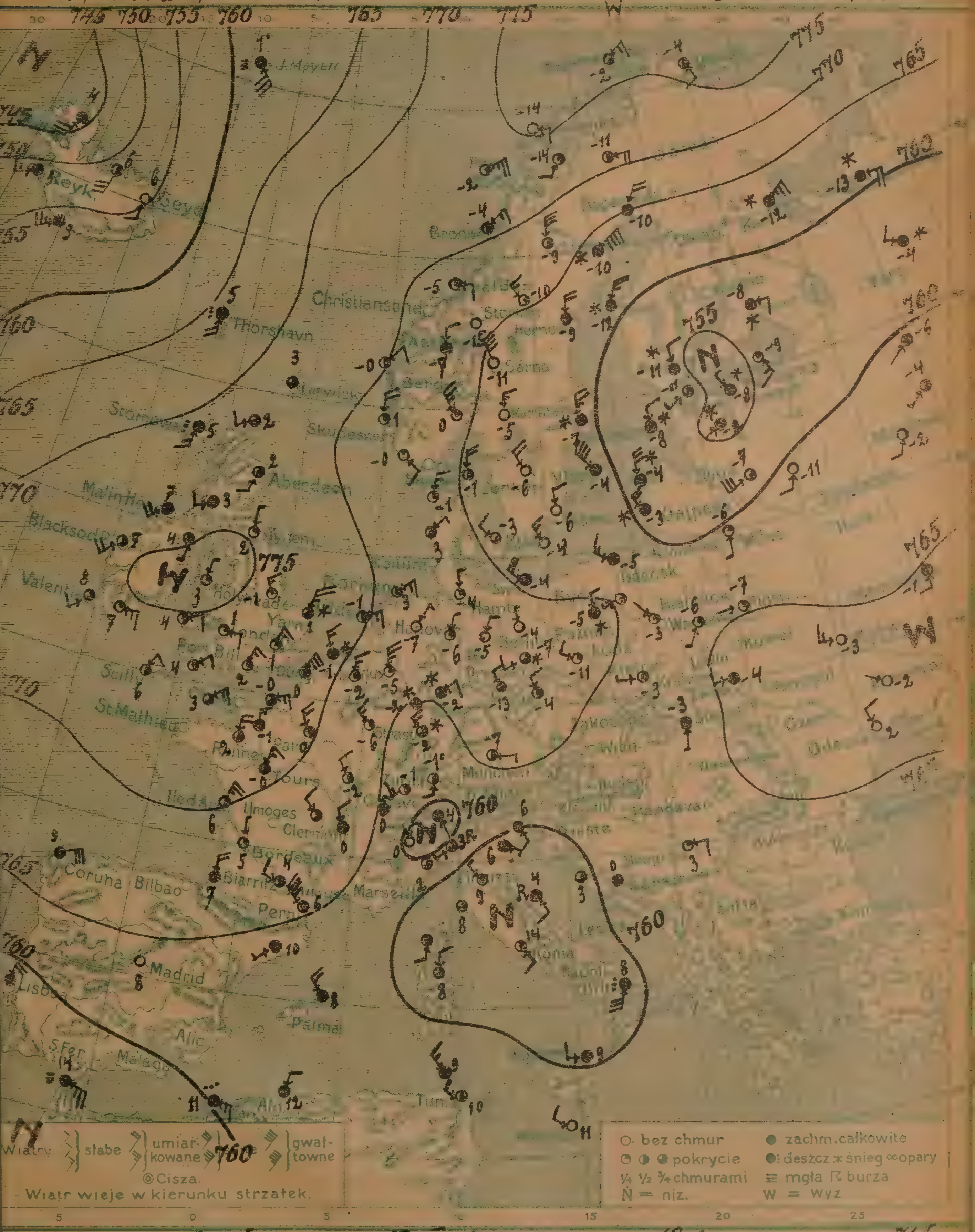

Warszawa. Mapa pogody z dnia 12. III. Czwartek *1925 r.* 18 h. 71 b.

Izobary

Przewidywany przebieg pogody w ciągu doby następnej

Wydano dnia 1925 r. o godz.

[illegible] z dnia dzisiejszego Warsz. 12.III.25 r. Nº 7½

Stacja	Ciśnienie 700 mm	Wiatr	Zachmurzenie	Temp.	Opady mm	Temp. max	Temp. min
Wilno	61.2	S2	1	6	0.3	-3	
[illegible]	64.3	W1	1	-7	ślad	-	
[illegible] / Brześć [illegible]	64.4	SSW2	1	-6	2	0	
[illegible] / Warszawa	63.6	NW1	1	-3	0.2	-0	
[illegible]							
[illegible] / Lwów	66.6	W4	4	-4	0.1	-1	
Zakopane / [illegible]	64.0	W2	2	-3	0	-0	
Cieszyn							
[illegible]	65.7	N4	śnieg	-5	0.2	-0	
[illegible]	65.7	WSW2	1	-6	0.2	-1	
[illegible]							
[illegible]							
Tczew							
Hel							
[illegible]	63.0	WNW6	4	-5	0	-2	
Lerwick	71.8	cisza	3	3	0		
Stornoway	70.2	SSW6	deszcz	5	ślad		
Aberdeen	73.4	SSW4	9	2	0		
Holy-Head	75.0	NNE2	1	3	0		
Valentia	74.1	SW4	3	8	0		
[illegible]	74.1	NNE4	2	6	1		
Yarmouth	72.0	NNE10	śnieg	1	1		
Tynemouth	74.3	N2	1	2	0		
Helder	70.3	ENE6	2	-1	—		
[illegible]	73.4	NNW6	śnieg	-1	—		
[illegible]	71.1	NNE12	3	0	-3	—	
St Mathieu	66.4	NW6	2	6	0	9	
[illegible]	70.7	NNW8	2	0	0	3	
[illegible]	67.3	NNW4	5	-2	—	0	
[illegible]	70.2	NNE10	3	6	0	—	
[illegible]	67.3	NW4	3	—	ślad	—	
[illegible]	69.8	N8	4	7	0	—	
Biarritz	72.9	NNE8	4	2	0	7	
Rennes	64.6	NW8	4	-2	ślad	6	
[illegible]	69.3	N6	1	-2	0	0	
[illegible]	67.7	NNE2	1	6	1	-3	
[illegible]	68.9	NE6	2	3	ślad	-	
Borkum	67.7	N2	1	-4	0.1	-1	
Hamburg	64.4	WNW8	4	-4	0.2	-3	
Swinemünde	66.4	N2	0	-4	ślad	-3	
Berlin	66.7	WSW4	śnieg	-7	0.3	-5	
Dresden	65.8	WNW4	1	-11	1	-3	
Breslau	65.2	NE4	śnieg	-2	1	-1	
[illegible]	65.8	E2	4	-7	0	-0	
[illegible]	58.3	NNW8	śnieg	-3	2	—	
[illegible]	64.7	NNE4	4	0	1	1	
Genève	63.9	S4	2	-1	0	3	
[illegible]	59.0	SE1	4	4	0	9	
[illegible]	64.5	NW4	2	-3	ślad		
[illegible]	65.0	N3	2	-1	0		
[illegible]	66.4	N6	1	-1	0		
[illegible]	62.0	NE2	2	-3	0		
[illegible]	63.4	NNW6	0	-4	0		
[illegible]							

Stacja	Ciśnienie 700 mm	Wiatr	Zachmurzenie	Temp. °C	Opady mm	Temp. max
Stockholm	60.2	N10	śnieg	-7	0.3	-6
Hernösand	62.7	N10	4	-9	0	-3
[illegible]	65.9	NNE8	4	-10	0.4	-10
[illegible]	60.8	NW12	4	-4	0.3	-
[illegible]	63.6	N6	0	-5	0	-2
[illegible]	70.2	cisza	0	-15	0	-11
[illegible]	63.3	NW8	0	-6	0	-4
[illegible]	75.8	E4	0	-14	0	
[illegible]	71.4	NE6	2	-4	0	
[illegible]	69.0	E4	1	-5	ślad	
Utsire	69.0	N8	1	1	0	
Helsinki	55.2	N4	śnieg	-11	ślad	-8
Sortavala	59.0	E4	—"—	-9	—	
Kuopio						
[illegible]	60.9	NNE10	śnieg	-12	—	
[illegible]						
[illegible]	55.5	SW2	4	-11	0	-9
[illegible]	54.7	SW1	śnieg	-9	2	-7
[illegible]	56.3	N4	—"—	-8	1	-7
[illegible]	57.6	SE6	1	-9	—	
[illegible]	63.2	SSW4	0	-2	—	
Odesa	66.6	NNW4	0	2	—	
Kijów	65.9	W6	0	-3	—	
Kem	62.3	NE10	śnieg	-12	—	
Jan Mayen	62.6	SE[illegible]	mgła	1	0.3	
Thorshavn	65.9	S8	deszcz	5	—	
Seydisfjord	54.5	S4	0	6	—	
[illegible]						
[illegible]						
[illegible]						
[illegible]						
Praha	66.3	NNW4	2	-4	0.1	-2
[illegible]						
[illegible]						
[illegible]	64.0	S2	4	-3	—	—
[illegible]						
[illegible]						
[illegible]						
[illegible]	64.0	cisza	0	8	—	
[illegible]	58.0	ENE12	4	9	—	
Barcelona	63.0	SW2	4	10	—	
[illegible]	60.1	cisza	3	9	—	—
[illegible]	58.3	NW2	1	9	0	10
Ancona	59.4	SE4	burza	4	0	—
[illegible]	57.8	SE4	2	14	1	—
Messina	59.8	W4	4	9	0.1	15
Napoli / Taranto	59.3	SSW12	deszcz	8	0.3	—
Brindisi	61.5	N4	3	8	2	—
Venezia	60.1	SE4	4	6	0	7
[illegible]	62.2	E2	1	3	0	—
Sarajevo	61.3	cisza	4	6	0	9
[illegible]	61.0	WNW[illegible]	4	11	—	
[illegible]	61.6	NW6	2	10	—	
[illegible]	63.0	NNE4	4	12	—	

[illegible]

Stacja	[illegible]	[illegible]	1000	1500	[illegible]	[illegible]	[illegible]	[illegible]	[illegible]	3500	[illegible]	[illegible]	[illegible]	Uwagi
Warszawa														

[Czwartek] 12.II No 71.

W dniu 12.III w Polsce w dalszym ciągu panowała pogoda zmienna z opadami śnieżnemi.

Temperatura w całym kraju obniżyła się dość znacznie i wynosiła rano od -4° do -10°, a w Zakopanem nawet -15°.

Pokrywa śnieżna utrzymuje się na południu i północo-wschodzie kraju; ślady jej można zauważyć i w wielu innych dzielnicach.

Ś. K.

12. III. 25 r. No 71.

-7°	-0°	-9	1	1	WNW6	
-4	1	-7	*	0	W2	
-1	-0	-	1	0	NW1	
-6	1	-6	4	ślad	WSW2	
-5	0	-5	4	ślad	W2	
-10	-0	-10	≡	3	cisza	5
-6	-1	-6	*	3	W2	
-7	2	-9	4	6	NW2	
-5	-0	-6	4	0	WNW4	
-9	-1	-10	3	ślad	NW2	
-10	-0	-9	≡	1	WSW2	2
-7	-	-7	2	2	NW4	
-6	-0	-	*	0	W1	1
-6	-2	-	3	ślad	cisza	
-5	-1	-7	4	0	W4	5
-15	-5	-7	4	4	S2	10
-7	1	-8	3	ślad	ESE2	
-9	[illegible]	-	1	0	NW2	

Wydawnictwo Państwowego Instytutu Meteorologicznego w Warszawie

Edition du matin [7h. G. M. T.]. 13. III. 25 r. N° 72 a

Warszawa. Mapa pogody z dnia 13. III. Piątek 1925 r. 7 rano. Rocznik VI. N° 72 a

[Przewidywany przebieg pogody w ciągu doby następnej]: zachmurzenie zmienne. naogół umiarkowane, miejscami [na północy] drobny opad śnieżny; nocą mróz, potem stopniowy wzrost temperatury, wiatry naogół z kierunków zachodnich. SHB

Wydano dnia 13. III. 1925 r. o godz. 11 h.

Spostrzeżenia meteorologiczne z dnia dzisiejszego rano 13.III.25r. № 72a

	Stacja	Ciśnienie 700mm.	Wiatr	Zachmurzenie	Temp °C	Opady mm	Temp Max	Temp Min
Polska	Wilno-uniw.	63.6	SW6	4	-5	0	-3	-11
	Pińsk	66.5	SW2	1	-5	0	–	-9
	Białystok	64.4	SW2	1	-7	ślad	-1	[illegible]
	Brześć n/B	65.9	NNW2	grad	-5	8	0	-9
	Kiwerce							
	Warszawa	66.7	W4	1	-6	0	-0	-7
	Łódź							
	Lublin	66.5	W2	4	-6	2	-0	-10
	[illegible]	67.4	SSW4	śnieg	-5	0	-1	-7
	Lwów-Polit.	–	SSW2	—"—	-4	0	-3	-6
	Zakopane	68.9	N2	śnieg	-10	ślad	-5	-11
	Kraków	68.5	W8	3	-8	0	-4	-8
	Cieszyn							
	Poznań	66.9	WSW6	4	-7	ślad	-0	-8
	Toruń	60.8	SSW2	3	-6	0	–	–
	Bydgoszcz	65.0	W4	4	-5	0.4	1	-8
	[illegible]							
	[illegible]							
	Hel							
	Puck							
	Gdańsk	63.3	W6	śnieg	-5	ślad	-2	-7
	Lerwick	63.0	SW2	deszcz	4	—"—		
	Stornoway	63.8	SSW2	4	6	4		
	Aberdeen	65.8	SW4	deszcz	3	0.4		
	Holy-Head	72.0	WSW10	4	6	0		
	Valentia	73.5	S4	4	7	0.1		
	[illegible]	75.2	WNW2	2	5	0		
	Yarmouth	71.9	W4	2	-3	ślad		
	[illegible]	69.0	W6	4	3	0		
	Helder	69.2	N10	3	3	–		
	[illegible]	72.3	W4	śnieg	1	–		
	Calais	73.5	N2	3	-1	5	–	–
	Brest	76.2	SE1	0	3	–	–	–
	Paris	75.2	cisza	1	-4	0	–	-5
	Dijon	74.2	NNE4	0	-8	0.1	–	-8
	Rochefort	75.8	N4	0	-5	–	–	–
	Clermont	74.5	N1	3	-5	0	–	-6
	Perpignan	71.2	NW4	0	0	0	–	0
	Rennes	76.5	NW4	0	-5	0	–	-5
	[illegible]	73.0	E2	4	-5	0.4	–	-5
	Bruxelles	73.0	WSW4	4	-3	0	–	–
Niemcy	Hannover	69.8	WSW6	3	-6	0	–	-10
	Borkum	66.3	NW6	śnieg	0	0	–	–
	Hamburg	66.4	SW6	1	-6	0	–	-7
	Swinemünde	64.3	WNW6	2	-6	ślad	–	-7
	Berlin	67.5	WNW2	2	-5	0	–	-7
	Dresden	69.9	WSW8	2	-10	0.1	–	-12
	[illegible]	68.5	cisza	1	-13	0	–	-14
	Frankfurt a/M.	72.5	W2	0	-8	0	–	-8
	München	72.5	SW2	3	-15	0	–	–
	Königsberg	62.0	SW8	śnieg	-6	2	–	-8
	Genève							
	[illegible]	71.1	W4	2	-8	–		
	[illegible]	74.3	N4	0	0	–		
Dania	[illegible]	63.3	WNW4	2	-4	ślad		
	Skagen	63.5	NE8	1	-5	0		
	Hanstholm	63.8	NNW2	2	-1	0		
	Blaavandshuk	65.3	N5	2	-0	0		
	Hammershus	61.9	NW10	1	-3	0		

	Stacja	Ciśnienie 700mm.	Wiatr	Zachmurzenie	Temp °C	Opady mm	Temp Max
Szwecja	Sztokholm	59.0	NNW8	2	-10	0.1	–
	[illegible]	75.9	N6	3	-11	0	–
	Haparanda	62.7	NE6	śnieg	-10	3	–
	Wisby	59.3	N8	4	-6	0.2	–
	Karlstad	63.6	NNW4	0	-11	0	–
	[illegible]	67.3	cisza	0	-17	0	–
	Jönköping	62.4	NW10	1	-10	0	–
Norwegja	Andenes	72.7	E6	1	-4	0	
	[illegible]	67.6	NE4	2	-6	0	
	Valdersund	66.8	E6	1	-9	0	
	Utsire	64.2	N6	4	0	ślad	
Finlandja	[illegible]	56.9	cisza	mgła	-14	0.1	–
	Sortavala	59.9	ESE8	śnieg	-8	1	–
	[illegible]	59.7	E4	—"—	-12	–	–
	[illegible]	60.9	NE10	0	-12	ślad	–
	[illegible]	65.0	NE8	śnieg	-10	2	–
Łotwa	Riga	58.8	SSW8	4	-6	0.2	–
	Libava	59.2	WNW8	śnieg	-4	4	–
	Malnova	59.2	SSW12	—"—	-7	0.2	–
Rosja	Petrograd	59.1	SSE8	4	-9	0	
	Moskwa	66.8	ENE2	śnieg	-5	1	
	Kijów	68.9	W2	1	-5	0	
	Odesa	68.3	E8	0	2	0	
	Jarosław	66.5	SSW4	mgła	-7	0	
	[illegible]	60.7	SE10	deszcz	0	0.1	
	Reykjavik	49.0	SSW3	—"—	2	–	
	[illegible]	54.0	cisza	0	3	–	
Austrja	Wien	70.0	NW2	1	-8	–	
	Feldkirch						
	Innsbruck						
	Klagenfurt						
Czechosłowacja	Praha	66.1	NNE2	3	-4	5	–
	[illegible]						
	[illegible]						
	[illegible]						
	[illegible]	66.0	SE2	4	-4	3	
Węgry	Budapest	65.1	NW6	2	-6	3	4
	Szombathely	68.0	N8	0	-6	0	0
	Szeged	64.1	N6	4	-2	0	4
Hiszpanja	Madrid	70.0	NNE4	0	-2	0	
	Coruña	69.0	ENE10	0	8	0	
	Barcelona	68.0	N4	0	5	0	
Włochy	Genova						
	Firenze	60.6	NE4	4	4	0	–
	Livorno	60.9	E4	3	4	0	–
	Roma	58.5	NE4	1	-2	0	–
	Messina	58.6	SW4	4	6	–	–
	Taranto	56.7	N4	4	6	1	–
	[illegible]	58.2	N4	1	5	1	–
	Torino	64.9	NE6	0	-1	0	–
	Belgrad	63.0	ESE6	4	-0	–	–
	Bukareszt	66.0	E1	0	2	–	
	[illegible]	63.1	ESE6	4	-0	0	6
	[illegible]						
	Ateny						
	[illegible]						
	Tanger	59.0	E6	4	11		–
	[illegible]	66.0	NNW16	4	–		–
	[illegible]						
	[illegible]	(20.7)	NNW2	śnieg	-24	0.1	–
	[illegible]						

48.

Spostrzeżenia pilotowe.

Stacja	Godz.	Kier. dołu	500	1000	1500	2000	2500	3000	3500	4000	4500	5000	Granica pomiaru	Podstawa chmur	Uwagi
Warszawa															
Kraków	7⁰⁰	W2	WNW6	NW3	NW2	WNW4	–	W4	–	W3	–	–	–	–	

Ogólny stan atmosfery w dniu 13.III.25r. № 72a
Wysokie ciśnienie na dalekiej północy oraz nad zatoką Biskajską i Alpami, niskie nad Finlandją, Islandją i Bałtykiem. W Polsce [illegible]
[illegible]

Wydawnictwo Państwowego Instytutu Meteorologicznego w Warszawie

Édition du soir [18 h. G.M.T.]. 13. III. 25. N° 72 b.

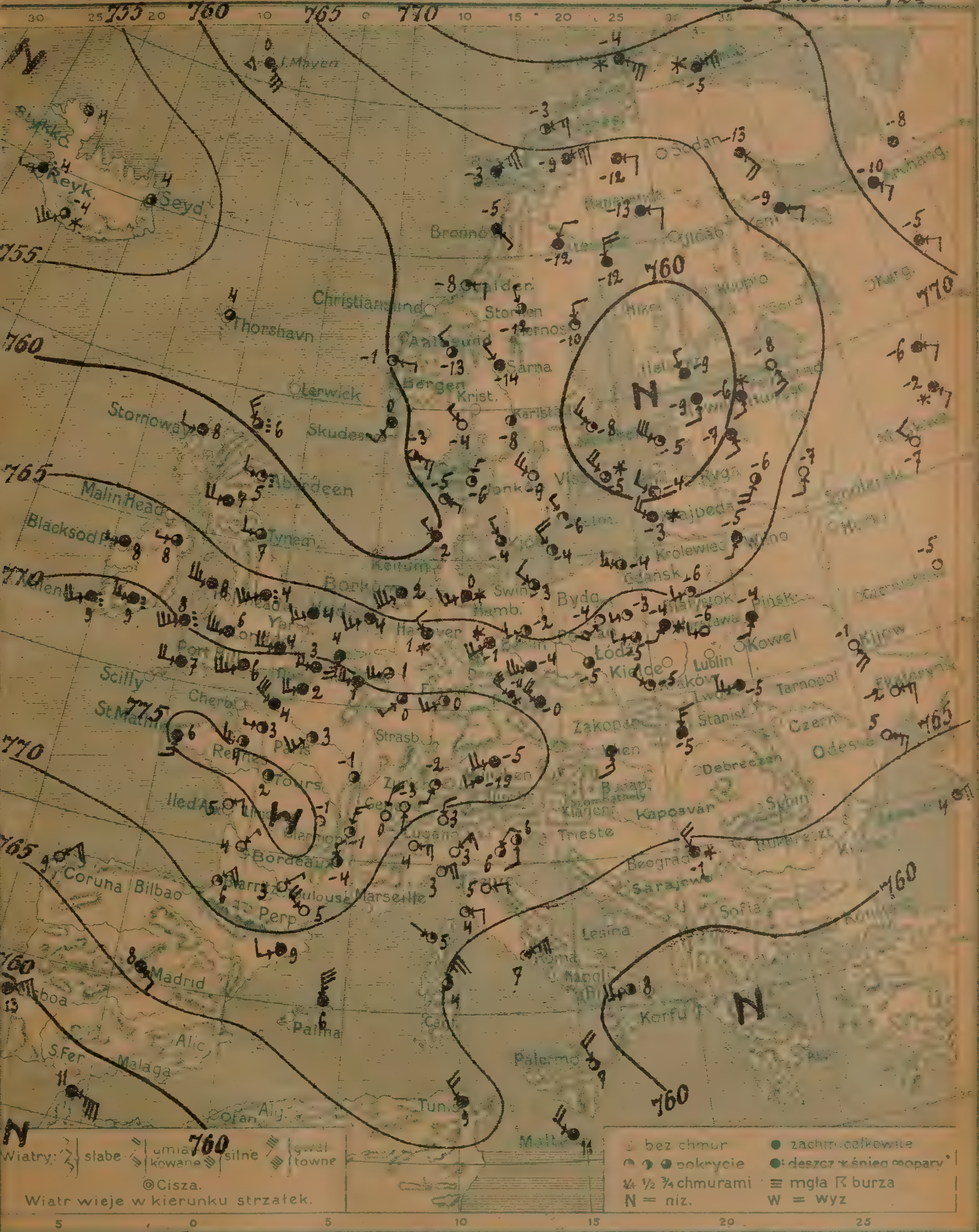

Warszawa. Mapa pogody z dnia 13. III. Piątek *1925 r.* 18 h *rano. Rocznik VI. N°* 72 b.

Przewidywany przebieg pogody w ciągu doby następnej

Wydano dnia .... 1925 r. o godz. ....

Spostrzeżenia meteorologiczne z dnia dzisiejszego rano

Stacja	Ciśnienie 700 mm.	Wiatr	Zachmurzenie	Temp. °C.	Opady mm.	Temp. Max	Temp. Min
Wilno	64.2	SSW2	4	-5	0	-1	
[illegible]	65.8	SSW4	4	-4	ślad	-	
Białystok	64.5	SW4	1	-6	—"—	-2	
Brześć n/B	56.0	W4	0	-6	0.5	0	
Kiwerce							
Warszawa	66.0	SW2	śnieg	-4	ślad	-2	
Łódź	67.3	W4	3	-5	0.3	-3	
[illegible]							
[illegible]	68.8	W6	śnieg	-5	0.6	-2	
[illegible]							
Kraków	68.4	WNW4	1	-5	0.1	-4	
[illegible]							
Poznań	66.2	SW6	0	-4	ślad	-0	
[illegible]	60.2	WSW4	7	-3	—"—	-1	
[illegible]							
[illegible]							
[illegible]							
Hel							
[illegible]							
[illegible]	68.4	W6	3	-4	ślad	-1	
Wick	60.0	NW6	deszcz	6	1		
[illegible]	60.7	W4	4	8	2		
[illegible]	51.9	W4	deszcz	5	0.4		
Holy Head	66.6	W10	4	8	3		
Valentia	70.5	WSW2	deszcz	9	0.1		
Plymouth	70.8	WSW10	4	6	0		
[illegible]	66.6	WSW6	4	4	0		
Tynemouth	68.1	W4	3	7	0		
[illegible]	66.4	SW6	4	4	ślad		
[illegible]	67.8	SSW10	4	4	0.5		
Calais	70.1	W8	4	3	0	-	
Le Havre	72.6	WNW12	4	4	0	-	
[illegible]	73.2	SW6	2	3	0	6	
[illegible]	74.3	cisza	2	-1	0	3	
Rochefort	73.5	ENE4	0	5	0	-	
[illegible]	74.7	cisza	0	-1	0	1	
[illegible]	71.6	NE8	1	6	0	-	
[illegible]	74.5	W6	2	4	0	7	
Tours	75.0	cisza	1	2	0	5	
Bruxelles	70.0	W2	4	1	1	5	
[illegible]	65.4	NW4	śnieg	1	1	4	
[illegible]	62.2	SW12	4	2	3	-	
Hamburg	63.1	SW6	śnieg	0	ślad	2	
Swinemünde	62.8	NNW4	3	-3	—"—	1	
Berlin	64.8	WSW2	2	-2	0	0	
Dresden	67.0	WSW10	4	-4	ślad	-2	
Breslau	67.3	cisza	3	-5	0	-4	
Frankfurt a/M.	70.5	SW6	2	0	0.1	1	
München	72.9	WSW8	4	-5	0.1	-3	
Kłajpeda	68.3	WNW6	śnieg	-3	3	-	
[illegible]	72.4	NNE2	0	0	0	0	
[illegible]	72.9	SSW4	1	-2	0	-0	
[illegible]	67.8	N4	0	3	0	6	
[illegible]	62.6	NNW2	3	-4	ślad		
Skagen	61.6	NNE2	1	-6	0		
Hanstholm	60.8	ESE2	1	-5	0		
[illegible]	64.3	NW2	4	2	ślad		
[illegible]	61.1	NW2	2	-4	0		

Stacja	Ciśnienie 700 mm.	Wiatr	Zachmurzenie	Temp. °C	Opady mm	Temp. Max
Stockholm	55.3	NW6	1	-8	0.1	-6
Hernösand	60.1	N4	1	-10	0	-
Haparanda	63.5	E4	4	-13	0	-10
Wisby	59.4	NW8	śnieg	-5	2	-
Karlstad	61.1	cisza	2	-8	0	-2
[illegible]	65.3	ENE10	4	-9	0.1	-8
Jönköping	62.3	WNW2	0	-9	0	-6
Andenes	66.1	ENE6	2	-3	0	
[illegible]	63.5	SE2	4	-5	0	
Valdersund	63.5	E4	1	-8	0	
Utsire	59.5	SSW4	4	0	0	
Helsinki	58.4	N2	4	-9	ślad	-6
Sortavala						
Kuopio						
Wasa						
Sodankylä						
Tallin (Rewel)	53.3	S4	4	-9	1	
Dorpat	60.2	S4	4	-7	0	
[illegible]	57.9	WNW6	1	-5	0	
Piotrograd	52.6	SE6	0	-8	-	
Moskwa	53.7	NW4	8	-7	-	
Kijów	69.4	SE8	0	-1	-	
Odesa	65.5	ESE6	0	5	-	
[illegible]	56.6	ESE4	4	-3	-	
[illegible]	63.3	SE10	krupy	0	0.1	
Thorshavn	57.8	cisza	3	4	-	
[illegible]	53.1	—	2	4	-	
[illegible]	58.6	NNW4	śnieg	-4	0.4	-3
[illegible]	62.2	SSW8	—"—	-6	0.3	-4
Praha	68.0	WNW10	4	-8	-	
Eger (Cheb)						
Olomouc						
Stara Dala						
Koszyce	57.0	N6	4	-5	-	
Bratislava	67.0	S6	4	-4	-	
Budapest						
Szombathely						
Szeged						
Madrid	56.0	SE4	4	8	-	
Coruna	67.0	NE8	0	9	-	
[illegible]	69.0	N4	4	6	-	
Genova	67.5	NE2	0	3	0	-
Firenze	67.0	E2	0	5	0	7
Ancona	65.5	ENE12	1	4	1	-
Roma	62.7	NE10	1	7	0	11
Messina	50.9	NNW8	3	7	9	-
Taranto	59.3	WSW8	2	8	0	-
Maddalena	64.5	NNE12	3	4	0	-
[illegible]	66.7	S4	2	6	0	
Belgrad	54.4	NNW2	śnieg	-1	0.1	1
Bucuresti						
Sofia						
Konstantynopol						
Athènes						
Malta	63.0	NW2	4	11	-	
Tunis	66.0	NW8	4	9	-	
[illegible]	57.0	E11	4	11	-	
Sonnblick (3105)						
Zugspitze (2964)						
Säntis (2500)						

Spostrzeżenia pilotowe.

Stacja	Godz.	Kierunek	500	1000	1500	2000	2500	3000	3500	4000	4500	5000	Granica dolna chmur	Rodzaj chmur	Uwagi
Warszawa															

Stan pogody dn 13. III. 1925 r. N° 72.
[Piątek.]

Przegląd stanu pogody:

W dniu 13. III. w Polsce panował lekki, a miejscami nawet umiarkowany mróz. W całym kraju przeważało zachmurzenie zmienne, naogół dość duże. Opady w ciągu doby ubiegłej nie przekraczały przeważnie wysokości 1 mm. i były notowane prawie w całym kraju. Grubość pokrywy śnieżnej wzrosła znacznie w górach [Zakopane 24 cm. Krynica 16 cm] pozostając bez zmian w innych dzielnicach.

Ś. K.

13. III. 25 r. N° 72
Piątek

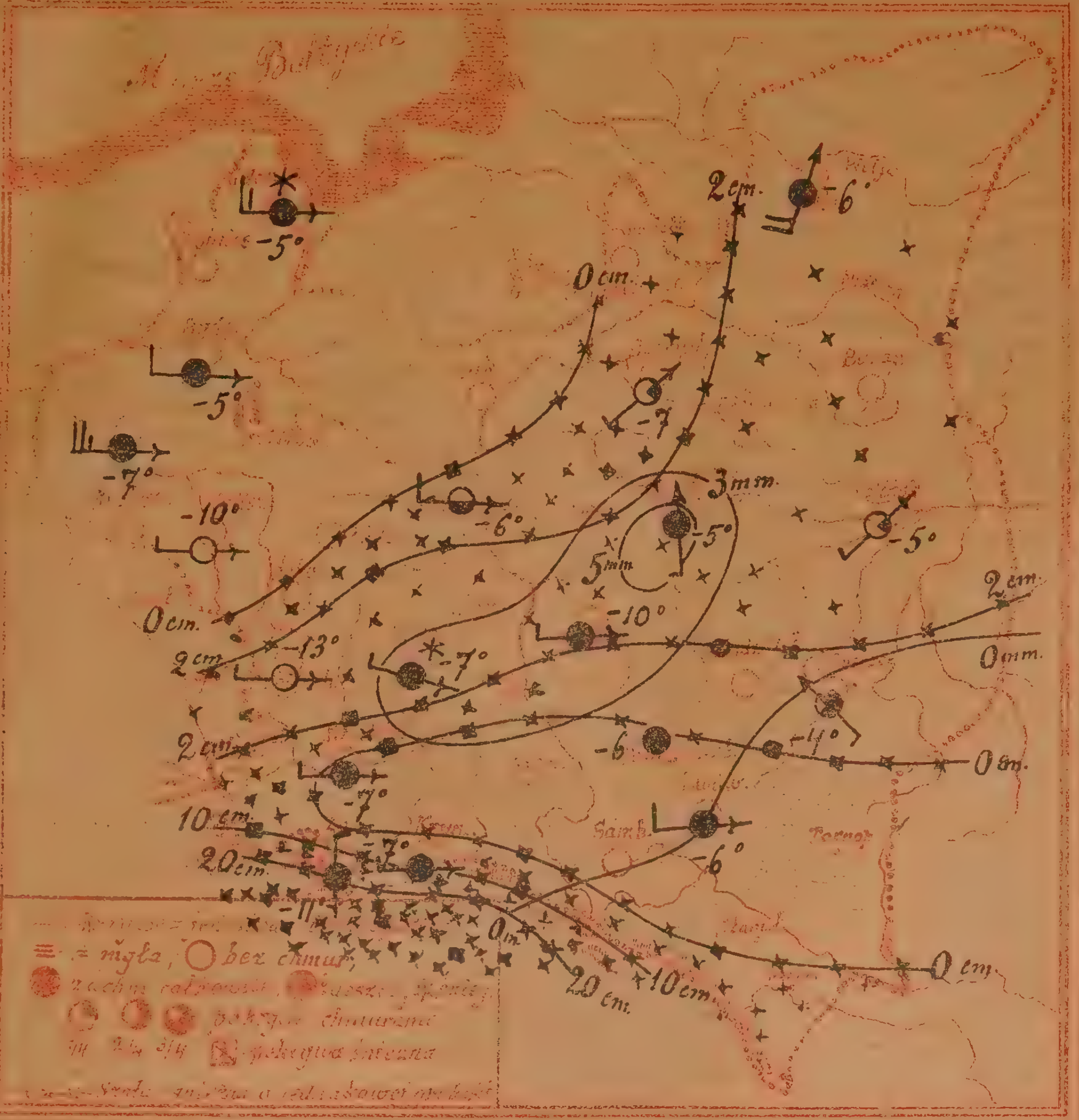

Nr	Wyszczególnienie stacyj meteor.	Temperatura 7 h. a	Max.	Min.	Zachm.	Opady	Wiatr w m/s.
1	Gdańsk	-5	-2	-7	*	ślad	W 6
2	Chojnice						
	Bydgoszcz	-5	1	-8	4	0.4	W 4
	Włocławek						
	Poznań	-7	0	-8	4	ślad	W 10
	Łódź						
7	Sokolniki						
8	Częstochowa	-13	-4	-13	0	ślad	W 2
	Cieszyn						
	Kraków	-7	-4	-8	4	0	W 2
	Kielce	-7	-2	-10	*	3	WNW 2
	Lublin	-10	-0	-10	4	2	W 2
13	Brześć nad Bugiem	-5	0	-9	4	6	S 2
	Warszawa	-6	-0	-7	2	0.2	W 4
	Białystok	-7	-1	-9	1	ślad	SW 2
	[illegible]						
	[illegible]						
	Wilno	-6	-3	-11	4	ślad	S, SW 8
	[illegible]						
	Pińsk	-5	-	-9	1	ślad	SW 2
	[illegible]	-4	-3	-	3	0	SE 2
	Włodzimierz						
	Tomaszów L.	-6	-1	-8	4	ślad	cisza
	Lwów	-6	-1	-7	4	0	W 4
	Sambor						
	Krynica	-7	-7	-14	4	7	W 2
	Zakopane	-11	-5	-11	*	ślad	N 2
	Białowieża						
	Krotoszyn						
	Biedrusko	-7	-	-9	*	1	W 4
31	Kalisz	-10	-2	-10	0	0	W 2

Wydawnictwo Państwowego Instytutu Meteorologicznego w Warszawie

Edition du matin [7h. G.M.T.] *14. III. 25. № 73a.*

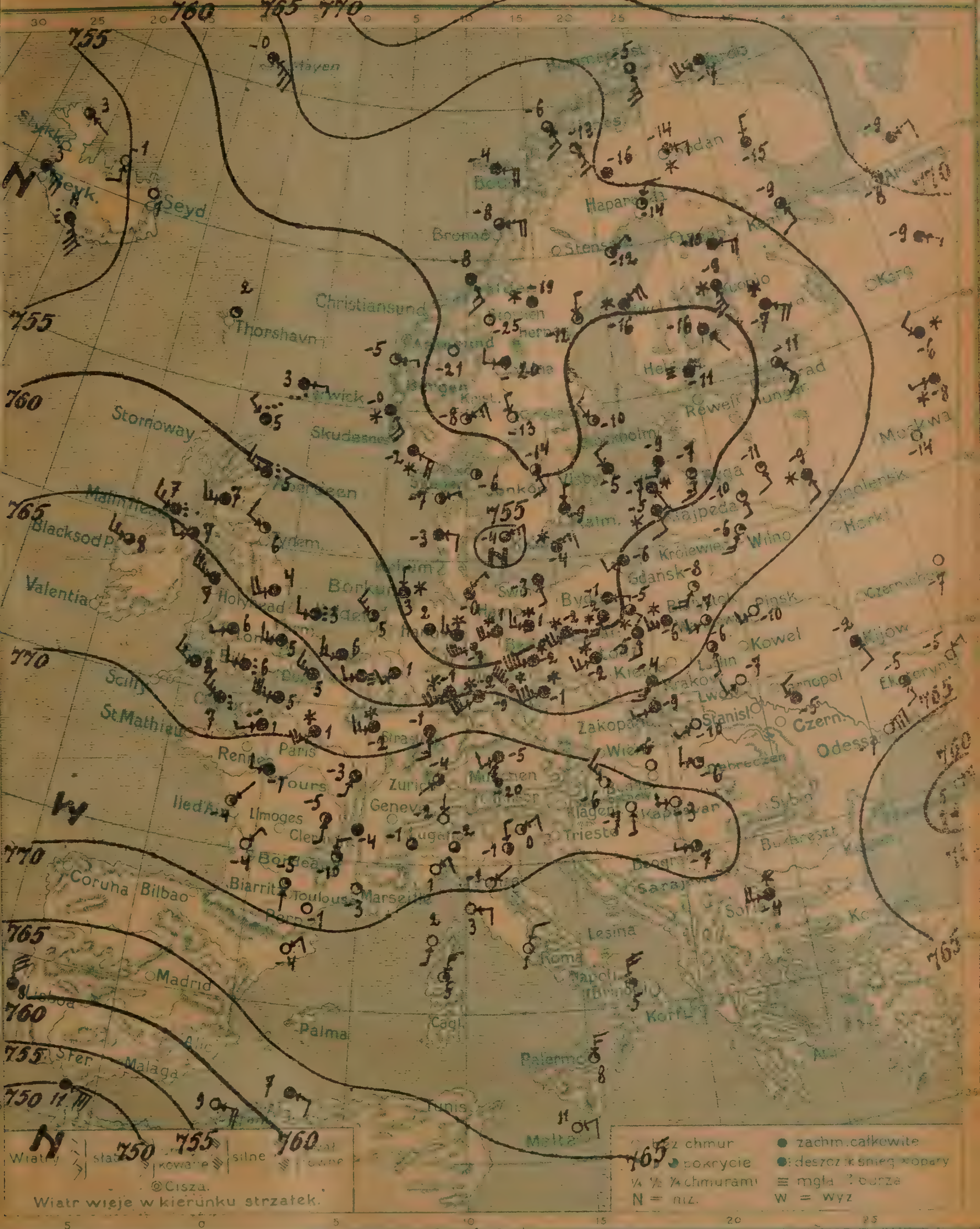

Warszawa. Mapa pogody z dnia 14. III. Sobota 1925 r. 7 rano. Rocznik VI. № 73a

Przewidywany przebieg pogody w ciągu doby następnej: Pochmurno, śnieg lub śnieg z deszczem, wzrost temperatury, umiarkowane wiatry południowo-zachodnie i południowe.—

Wydano dnia 14. III. 1925 r. o godz. 11 h. 30 m.

Stacja	Ciśnienie 700 mm +	Wiatr	Zachmurzenie	Temp. °C	Opady mm	Temp. Max	Temp. Min
...-uniw.	62.8	SSW6	1	-6	0	-1	-9
	66.3	SW4	0	-10	2	–	-13
Białystok	63.2	SSW6	1	-8	ślad	-2	-8
Brześć n/B	64.6	SW4	1	-7	0	-0	-11
Twierce							
	62.6	SW6	śnieg	-6	0	-2	-8
	62.3	S4	—"—	-5	0	-3	-9
	63.3	SSE2	2	-6	0	-3	-11
	68.1	SW4	0	-7	1	-2	-10
Wilno-dyr.	62.6	SW4	1	-6	0	-1	-9
Lwów-Polit.	—	SW4	0	-8	0.1	-1	-9
Zakopane	67.4	SW2	4	-9	0.2	-5	-18
Kraków	64.7	SSW6	4	-4	0.1	-4	-7
Poznan	59.2	SSW6	śnieg	-2	2	-0	-6
	61.8	SE4	—"—	-5	0	—	—
Bydgoszcz	59.7	E2	4	-4	0	-0	-8
Chojnice							
Hel							
Puck							
	60.5	SW4	4	-6	0.5	-1	-8
	57.5	E2	deszcz	3	1		
Blacksod P.	66.3	W6	3	8	0		
	60.2	WNW6	deszcz	5	0.3		
...y Head	65.6	WNW10	4	7	ślad		
Plymouth	67.8	WNW6	4	8	0.1		
Guernsey	67.4	WNW6	deszcz	7	2		
Yarmouth	63.8	W4	—"—	3	4		
	61.7	WNW4	2	6	0		
...lde	61.1	NW6	3	5	–		
Vlissingen	63.8	W6	4	6	–		
Calais	65.0	WNW6	4	5	7	–	–
Le Hâvre	66.7	W14	4	5	1	–	–
Paris	68.4	SW10	śnieg	1	2	–	1
...ion	72.3	SSW2	4	-3	0	–	-7
Rochefort	72.5	NE1	1	-4	0	–	–
Clermont	73.4	S2	2	-5	0	–	-9
Toulouse	72.1	E1	1	-5	0	–	–
Argentan	69.3	WSW2	deszcz	1	0.4	–	-1
Strasbourg	69.7	S6	4	-1	0	–	-3
Hannover	58.7	W6	śnieg	1	5	–	0
Borkum	59.6	N2	deszcz	3	–	–	–
Hamburg	59.2	NE2	4	-0	ślad	–	-0
	57.9	SSE2	4	-3	0	–	-5
	58.2	W6	śnieg	1	ślad	–	-3
Löningen	59.0	W2	4	2	5	–	-0
Aachen	63.9	SW8	4	1	5	–	0
	64.9	SW10	śnieg	-1	3	–	-9
München	70.3	SW4	4	-5	ślad	–	-7
Magdeburg	58.6	SW8	śnieg	1	3	–	-1
Genève							
Zürich	70.9	SW1	3	-4	–		
Lugano	70.4	N1	0	-2	–		
	54.8	ENE6	3	-4	ślad		
Skagen	59.2	cisza	2	-6	0		
	59.1	ENE2	2	-7	0		
Blaavandshuk	59.5	ESE4	4	-3	ślad		
	58.3	NE6	śnieg	-4	—"—		

Stacja	Ciśnienie 700 mm +	Wiatr	Zachmurzenie	Temp. °C	Opady mm	Temp. Max
	59.3	NW2	1	-10	0	–
	60.1	N2	1	-12	0	–
	53.9	NNE4	1	-14	1	–
	59.1	NW4	4	5	2	–
Karlstad	51.0	NNW2	0	-13	0	–
	65.0	cisza	0	-25	0	–
Jonkoping	60.4	SE4	3	-14	0	–
	62.8	SE6	3	-6	0	
Bronnö	61.9	E8	3	-8	0	
Valdersund	61.8	SE6	4	-8	0	
Utsire	57.6	SSE8	śnieg	-0	1	
Helsinki	58.4	cisza	mgła	-11	1	–
Sortavala	63.2	ESE8	śnieg	-7	4	–
Kuopio	61.0	SSE10	—"—	-9	0.2	–
	60.2	NE8	—"—	-16	ślad	–
Sodankylä	66.9	E4	—"—	-14	3	–
Riga	59.4	S6	1	-7	0	0
Libava	59.2	SE6	śnieg	-7	2	2
Malnova	61.6	SSE4	1	-11	0	0
	62.9	SE6	2	-11	0	
Moskwa	69.3	cisza	0	-14	5	
Kijów	66.5	SE4	4	-2	0	
Odesa	65.2	NE12	0	-1	0	
Kem	67.9	SE4	3	-10	0	
Jan Mayen	64.8	ESE10	4	-0	ślad	–
	57.8	cisza	1	2	1	
	56.2	—"—	0	-1	–	–
Wien						
Feldkirch						
Klagenfurt						
	62.5	WSW14	śnieg	-1	0.1	–
	69.0	SW2	0	-10	–	
	69.1	cisza	0	-6	0	1
	70.1	NW6	0	-6	0	-0
	70.5	W4	0	-3	0	0
Barcelona	68.0	NE4	0	-4	–	
Genova	70.6	NE4	0	1	0	
	70.2	NE1	0	-1	0	–
Padova	71.0	N2	2	-1	0	–
	68.9	NNE4	0	1	0	–
Messina	66.8	N6	1	8	–	–
Taranto	66.2	N8	1	5	0	–
	67.4	NNE6	1	5	0	–
Torino	71.4	cisza	3	-1	0	–
	71.6	N2	1	-7	–	
	66.0	W4	śnieg	-4	–	
	66.0	ENE4	4	11	–	
Tanger	50.0	E12	4	11	–	
	65.0	ESE4	4	7	–	
	[23.9]	NW10	4	-20	ślad	
Fichtelberg	52.2	WNW18	śnieg	-9	7	–

4R.

Warszawa							
Kraków	7^{00}	SSW2	WSW7	WSW7	W7	W7	—

Ogólny stan atmosfery w dniu 14.III.25r. N° 73a
Wysokie ciśnienie nad Europą południową oraz nad oceanem Lodowatym, niskie nad Islandją, morzem Północnem i Europą środkową.
W Polsce zachodniej i środkowej śnieg, we wschodniej pogodnie, lekki mróz.

Wydawnictwo Państwowego Instytutu Meteorologicznego w Warszawie

Édition du soir [18 h. G.M.T.] 14. III. 25. N: 73 b.

Warszawa. M **Izobary** dnia 14. III. Sobota 1925 r. 18 rano. Rocznik VI. N: 73 b.

Wydano dnia ....1925 r. o godz.......

Spostrzeżenia meteorologiczne z dnia dzisiejszego Wtorek. 14.III.25 r. № [illegible]

Kraj	Stacja	Ciśnienie 700 mm.	Wiatr	Zachmurzenie	Temp °C	Opady mm	Temp Max	Temp Min
Polska	Wilno	60.9	SSE4	4	-3	0	-2	
	Pińsk	52.9	S2	0	-4	0	-	
	[illegible]							
	Brześć n/B	59.8	S10	śnieg	-2	0.5	1	
	[illegible]							
	Warszawa	59.0	W4	śnieg	-1	2	-0	
	[illegible]	59.4	W4	—"—	-1	2	0	
	[illegible]							
	[illegible]	64.7	SSW8	4	-2	0.5	-1	
	Zakopane							
	Kraków	62.2	WSW4	śnieg	-0	0	-0	
	[illegible]							
	Poznań	60.6	WNW2	3	-2	0.2	2	
	Toruń	60.7	E2	3	-3	0	-	
	Bydgoszcz							
	[illegible]							
	[illegible]							
	Hel							
	Puck							
	Gdańsk	53.8	NW6	2	-2	0	-0	
Anglia	Lerwick	61.3	E4	1	2	0.6		
	[illegible]	61.9	NW4	4	8	-		
	[illegible]	61.6	WNW4	deszcz	7	0.3		
	Holy-Head	65.6	NW10	4	8	ślad		
	Valentia	69.9	NW6	4	9	—"—		
	Scilly	69.6	NW8	4	9	1		
	[illegible]	63.0	NNW4	deszcz	8	-		
	[illegible]	61.9	WNW4	—"—	8	1		
[illegible]	Helder	60.6	WNW6	—"—	5	2		
	Vlissingen							
Francja	Calais	63.8	WNW4	deszcz	7	1	-	
	Tours	68.2	WSW8	—"—	3	ślad	4	
	[illegible]	65.8	S4	—"—	4	7	4	
	[illegible]	68.9	SSW2	śnieg	0	0.2	2	
	Perpignan	68.1	SE2	0	7	0	9	
	Clermont	68.8	cisza	4	7	0	10	
	Biarritz	69.1	N6	0	8	0	11	
	Rennes	68.0	NW6	3	8	1	8	
	[illegible]	66.7	S2	4	1	0	2	
	[illegible]	63.2	NE4	deszcz	5	5	6	
Niemcy	[illegible]							
	Borkum	52.2	W4	deszcz	4	0.1	5	
	Hamburg	60.1	S4	—"—	1	0	3	
	Swinemünde	55.9	cisza	2	-2	0	1	
	Berlin	60.7	—"—	2	0	0	2	
	Dresden	61.3	W8	deszcz	1	0.1	1	
	Breslau	60.5	WNW6	śnieg	1	1	1	
	[illegible]	61.9	WSW8	4	1	1	3	
	[illegible]	60.5	W10	śnieg	-2	ślad	-0	
	Kłajpeda	53.3	cisza	—"—	-4	0	-	
[illegible]	[illegible]	68.7	NW2	—"—	2	0	0	
	[illegible]	62.0	S1	—"—	-2	0.3	-0	
	[illegible]	75.0	N1	0	3	0	8	
Dania	[illegible]	63.8	cisza	4	-2	0		
	[illegible]	59.3	ENE4	krupy	-3	ślad		
	Hanstholm	59.5	ESE2	3	-4	0		
	Blaavandshuk	57.2	S6	4	1	2		
	[illegible]	60.3	N6	1	-5	ślad		

Kraj	Stacja	Ciśnienie 700 mm.	Wiatr	Zachmurzenie	Temp °C	Opady mm	Temp Max
Szwecja	Stockholm	60.7	NW4	4	-8	0.3	-6
	Hernösand	61.6	cisza	3	-11	0	-
	Haparanda	64.3	E6	4	-7	0.3	-6
	Wisby	60.4	N2	śnieg	-6	1	-
	Karlstad	62.2	cisza	3	-8	0	-5
	Storlien	65.4	—"—	3	-22	0	-14
	Jönköping	61.6	SE2	4	-8	0	-6
Norwegja	Andenes	64.1	S6	2	-7	0	
	[illegible]	62.9	E6	4	-9	0	
	[illegible]	60.8	ESE6	2	-8	0	
	Utsire	59.5	NNW3	3	0	1	
Finlandja	Helsinki						
	Sortavala						
	Kuopio						
	Wasa						
	Sodankylä						
Estonja	Tallin (Reval)	—	ESE4	mgła	-10	0	
	Dorpat	60.8	S2	4	-7	2	
	Pernau	60.1	ENE4	0	-7	0	
Rosja	Petrograd	62.2	SSE4	śnieg	-6	-	
	Moskwa	67.6	SSE4	4	-7	-	
	Kijów	65.8	SW4	0	-2	-	
	Kem	66.9	E4	4	-6	-	
	Odesa	64.9	NNW6	0	3	-	
[illegible]	Jan Mayen	65.8	E8	1	-0	0	
	Thorshavn						
	[illegible]						
Austrja	Wien						
	Feldkirch						
	Innsbrück						
	Klagenfurt						
Czechosłowacja	Praha						
	[illegible]	63.0	SE1	krupy	-1	0.5	
	[illegible]	62.0	SW4	4	-0	0	
	Stara Dala						
	Koszyce	64.7	SSW2	4	0	ślad	
Węgry	Budapest						
	Szombathely						
	Szeged						
Hiszp.	Madrid						
	Coruna						
	Palma						
Włochy	Genova	68.0	S4	3	5	0	
	Firenze	66.3	W2	0	8	0	
	Zara	66.5	NW4	1	[illegible]	0	
	Roma	59.1	WSW4	3	[illegible]	0	
	Venezia	66.0	S6	4	[illegible]	-	
	Taranto	67.2	NNE8	3	5	[illegible]	
	[illegible]	65.6	ESE4	1	-		
	Messina	66.7	N1	4	7	[illegible]	
Bałkany	Belgrad	68.9	cisza	0	-1		
	Bucuresti						
	Sofja						
	Konstantynopol						
	Athenes						
[illegible]	Malta						
[illegible]	Tunis						
	Alger						
[illegible]	[illegible]						
	[illegible]						
	[illegible]	57.8	W14	śnieg	-4		

Spostrzeżenia pilotowe.

Stacja	[illegible]	[illegible]	1000	1500	2000	2500	3000	3500	4000	4500	5000	Granica dolna chmur	Rodzaj chmur	Uwagi
Warszawa														

Wydawnictwo Państwowego Instytutu Meteorologicznego w Warszawie.

Stan pogody dn. 14. III. 1925 Sobota. 73.

W dniu 14. III. na zachodzie Polski było pochmurno, zaś w pozostałych częściach kraju panowała pogoda słoneczna o zachmurzeniu małem lub umiarkowanem. Temperatury poranne były dość niskie i wynosiły od -3° na zachodzie do -10° na wschodzie i -14° na południu. Drobne opady w ciągu doby ubiegłej spadły w większej części kraju. Grubość pokrywy śnieżnej wynosiła 2.5 cm. w Poznaniu, 5 cm w Pińsku, 6 cm w Łodzi, 7 cm w Częstochowie, 12 cm. w Zakopanem.

14. III. 25. № 73. W. N.

Nr	Stacja	Temperatura	Max.	Min.				
1	Gdańsk	-6	–	-8	4	0.5	SW4	
2	Chojnice							
3	Bydgoszcz	-4	-0	-8	4	0	E2	
4	Włocławek							
5	Poznań	-3	-0	-6	*	2	S4	2.5
6	Łódź	-5	=	-9	*	0.3	S4	6
7	Sokołuki							
8	Częstochowa	-8	-4	-11	4	0	SW6	7
9	Cieszyn							
10	Kraków	-6	-4	-7	3	ślad	SSW2	
11	Kielce	-8	-4	-13	*	0	SSW4	
12	Lublin	-8	-3	-10	1	0	E2	1
13	Brześć nad Bugiem	-10	-0	-11	2	0	S4	
14	Warszawa	-8	-2	-8	2	0	SW4	
15	Białystok	-8	-2	-8	1	ślad	SSW6	1
16	Maków							
17	Płociczno							
18	Wilno	-7	-5	-9	0	0	SSW4	2
19	Baranowicze							
20	[illegible]	-10	=	-13	0	2	SW4	5
21	[illegible]							
22	[illegible]							
[illegible]	[illegible]	-11	-3	-11	0		SW2	
[illegible]	[illegible]	-10	-2	-10	0	1	W4	1.3
[illegible]	[illegible]							
[illegible]	[illegible]							
[illegible]	[illegible]	-14	-5	-18	1	ślad	S2	12
[illegible]	[illegible]							
[illegible]	Krzeszyn							
[illegible]	Biedrusko	-4	-1	-5	*	2	SSE2	2.4
[illegible]	[illegible]	-3	-1	-10	*	0	SW2	

Wydawnictwo Państwowego Instytutu Meteorologicznego w Warszawie

Édition du matin [7h. G.M.T.] 15. III. 25. N°74a

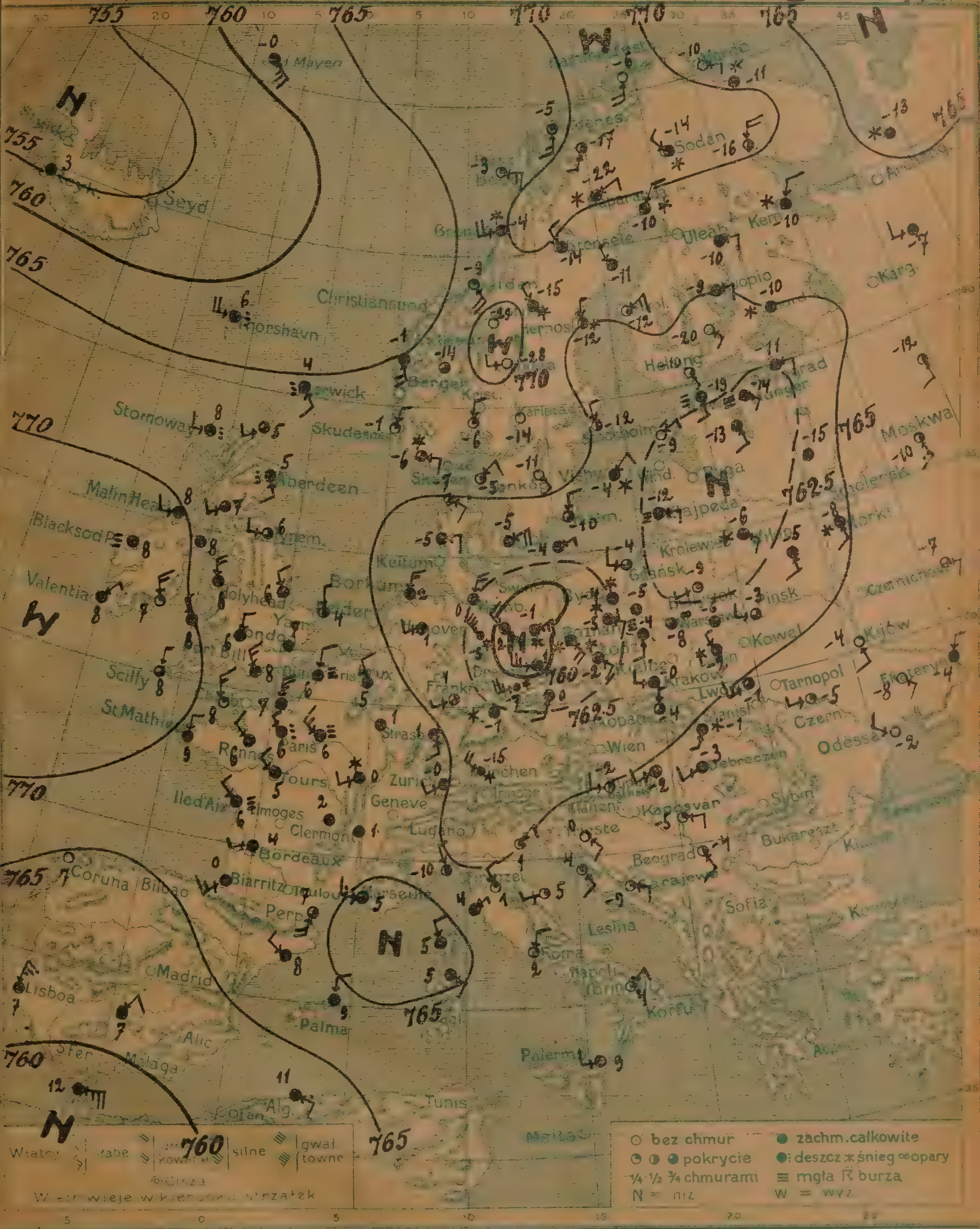

Warszawa. Mapa pogody z dnia 15. III. Niedziela 1925 r. 7 rano. Rocznik VI. №74.

Przewidywany przebieg pogody w ciągu doby następnej: Przeważnie pochmurno, na południu i zachodzie kraju jeszcze śnieg, nocą lekki mróz, słabe wiatry miejscowe. —

L. B.

Wydano dnia 15. III 1925 r. o godz. 11h.

Spostrzeżenia meteorologiczne z dnia dzisiejszego rano 15. III. 25 r. N°74a

Kraj	Stacja	Ciśnienie 700mm +	Wiatr	Zachmurzenie	Temp. °C.	Opady mm	Temp. Max	Temp. Min.
Polska	Wilno	61.0	ESE2	śnieg	-6	0.5	-	-8
	Pińsk	63.1	N2	3	-3	0.3	-	-5
	Białystok	61.6	SW2	1	-9	3	-1	-12
	Brześć n. B.	63.2	cisza	4	-6	5	-	-10
	Kiwerce							
	Warszawa	63.5	cisza	mgła	-8	0	-	-13
	Łódź	63.5	S2	-"-	-4	2	-	-5
	Lublin	61.6	NNW2	śnieg	-2	1	-1	-3
	Lwów	65.7	SW2	3	-1	0	-	-3
	Zakopane	64.8	N1	5	-4	0	-	-6
	Kraków	63.2	N2	4	-0	0.3	-	-1
	[illegible]							
	Poznań	62.2	ESE2	śnieg	-5	ślad	-	-10
	Toruń	67.1	cisza	4	-5	0	-	-
	Bydgoszcz	62.6	-"-	śnieg	4	0	-	-7
	Chojnice							
	Tczew							
	Hel							
	Puck							
W.M.	Gdańsk	63.8	W4	4	-4	0	-	-8
Anglja	Lerwick	65.0	SSE2	deszcz	4	ślad		
	Stornoway	67.2	W4	-"-	8	1		
	Aberdeen	67.8	S4	-"-	5	0.4		
	Holy Head	69.7	NW8	4	8	0		
	Valentia	72.0	NE2	4	8	0		
	Scilly	71.0	NNE4	3	8	0		
	Yarmouth	67.5	N2	2	4	1		
	Portsmouth	68.6	W2	3	6	0.3		
Hol.	Helder							
	Flessingen							
Francja	Gravelines	67.3	N4	mgła	6	1		
	Brest	60.8	N2	4	9	0.3		8
	Paris	65.9	NNW2	mgła	6	0.2		3
	Dijon	67.1	SW2	śnieg	0	1	-	-0
	Ile d'Aix	69.1	NW1	mgła	6	0.3	-	-
	Clermont	67.3	cisza	4	2	6	-	2
	Biarritz	69.5	SSW6	4	0	0	-	-
	Rennes	69.0	NNW4	4	6	0	-	2
	Strasbourg	65.6	SSE2	4	1	2	-	-0
Bel.	Bruxelles	66.0	NNW4	4	5	-		
Niemcy	Königsberg	63.3	WSW4	4	1	1.1		1
	Borkum	63.5	NNE6	4	2	'		
	Hamburg	62.6	NNE8	4	0	2		-0
	Swinemünde							
	Berlin	58.6	ENE6	śnieg	-1	4		-1
	Dresden	58.9	W10	4	1	0.1		-0
	Breslau	61.4	SE4	śnieg	-2	0.3		-6
	Frankfurt a/M	63.2	SW2	3	1	5		0
	München							
	Kłajpeda	61.9	E2	mgła	12	2		
Szwajc.	Genève							
	Zürich	66.0	SW4	4	-0	-		
	Lugano							
Dania	Kjøbenhavn	64.6	ENE8	2	-5	0		
	Skagen	65.5	NE4	1	-5	0		
	Hammershus	64.7	ESE4	2	-7	0		
	Blaavandshuk	65.5	E4	4	-5	0		
	Hammerodde	62.6	NE2	4	-4	0		

Kraj	Stacja	Ciśnienie 700mm +	Wiatr	Zachmurzenie	Temp. °C.	Opady mm	Temp. Max
Szwecja	Stockholm	64.3	ENE2	3	-12	0	-
	Hernösand	62.9	N1	śnieg	-12	ślad	-
	Haparanda	63.9	NNE1	-"-	-16	-"-	
	Wisby	63.1	NE4	-"-	-4	-"-	
	Karlstad	67.0	cisza	0	-14	0	-
	Storlien	71.8	-"-	0	-22	0	-
	Jönköping	66.2	SE2	0	-11	0	-
Norwegja	Andenes	68.8	S6	1	-5	0	-
	Bronnö	70.5	WSW8	śnieg	-4	ślad	-
	Vaidersund	65.6	ESE8	1	-9	0	-
	Utsira	65.4	NNE2	1	-1	0	-
Finlandja	Helsinki	63.0	SE2	1	-10	ślad	-
	Sortavala	64.9	E2	śnieg	-10	4	-
	Kuopio	65.0	E4	4	-9	15	-
	Wasa	66.9	NE6	1	-12	ślad	-
	Sodankylä	71.6	WNW4	śnieg	-14	-"-	-
Estonja	Tallin (Rewel)	63.4	S2	mgła	-19	0	-
	Dorpat	62.3	SSE2	4	-13	0	-
	Filsand	62.4	NE2	0	-9	0	-
Rosja	Petrograd	63.2	E4	4	-11	1	
	Moskwa	69.0	SSE6	2	-10	0	
	Horki	64.1	SSE4	śnieg	-8	0	
	Kijów	66.8	SSE4	0	-4	0	
	Kem	68.0	N4	śnieg	-10	0	
	Jan Mayen	61.3	SE10	4	-0	ślad	
	Thorshavn	62.0	W8	deszcz	6	-	
	Seydisfiord						
Austrja	Wien						
	Feldkirch						
	Innsbruck						
	Klagenfurt						
Czechosłowacja	Praha	62.0	SSW6	4	0	-	
	Eger (Cheb)						
	Olomouc						
	Stara Dala						
	Koszyce	65.0	SSW2	4	-3	-	
Węgry	Budapest	65.3	SW4	4	-2	0	6
	Szombathely	65.2	W2	1	-2	0	5
	Szeged	67.0	E4	1	-5	0	3
Hiszp.	Barcelona	66.0	WNW1	4	8	-	
	Coruna	65.0	cisza	0	7	-	
	[illegible]	65.0	N4	4	9	-	
Włochy	Genova	65.2	NNW4	2	0	0	
	Firenze	65.6	NW2	1	1	0	
	Zara	65.9	SE1	1	4	0	-
	Roma	65.9	NNE4	2	2	0	
	Napoli						
	Taranto	66.4	NE4	1	4	0	
	Maddalena	64.0	ESE2	4	5	0	
	[illegible]	65.3	N4	4	9	0	
Bałkany	Beograd	66.4	SE1	2	-4	0	
	Bukareszt	68.7	E4	1	-9	0	
	Sofja						
	Konstantynopol						
	Athenes						
	Malta						
Afryka	Tunis						
	Alger	62.0	ESE2	4	11		
Stacje górskie	Sonnblick (3105)						
	Zugspitze (2964)						
	Säntis (2500)						

Spostrzeżenia pilotowe.

Stacja	Czas	Kierunek	500	1000	1500	2000	2500	3000	3500	4000	4500	5000	Granica dolna chmur	Rodzaj chmur	Uwagi
Warszawa															

Ogólny stan atmosfery w dn. 15. III. 25 r. N°74a

Płytki niż barometryczny ogarnia całą Europę środkową, Bałtyk i kraje bałtyckie; - obszary wysokich ciśnień nad Atlantykiem, Skandynawją oraz na dalekiej północy. W Polsce zachmurzenie naogół duże, lekki mróz (od -0° do -9°), miejscami śnieg i mgła. —

Wydawnictwo Państwowego Instytutu Meteorologicznego w Warszawie

Édition du soir [18 h. G. M. T.]. 15. III. 25. N° 74 b.

Warszawa Mapa **Izobary** *dnia* **15. III. Niedziela** *1925 r.* **18 h** *Rocznik VI № 74 b.*

Przewidywany przebieg pogody w ciągu doby następnej

Wydano dnia 1925 r. o godz.

Spostrzeżenia meteorologiczne z dnia dzisiejszego rano 15.III.25. Nº 74

Stacja	Ciśnienie 700mm	Wiatr	Zachmurzenie	Temp °C	Opady mm	Temp Max	Temp Min.
Wilno	[illegible]	cisza	6	-7	0.8	-2	
Pińsk	65.1	NNE1	4	-2	0	–	
Białystok							
Brześć n. B	63.9	NW2	4	-4	0	3	
Kowel							
Warszawa	63.7	E8	śnieg	-2	0	0	
Łódź							
Lublin							
Lwów	65.9	SW4	4	-1	0	1	
Zakopane							
Kraków	62.4	NE4	śnieg	0	0.1	4	
[illegible]							
Poznań	56.3	NNE10	4	-4	2	2	
Toruń	66.0	NNE2	4	-2	–	–	
Bydgoszcz							
Chojnice							
Tczew							
Hel							
Puck							
Gdańsk	65.8	N4	2	-2	ślad	-1	
Lerwick	67.0	W2	4	8	0		
Stornoway	69.0	W2	4	9	0		
Aberdeen	70.0	cisza	4	9	0		
Holy Head	72.9	–"–	2	8	0		
Valentia	73.1	WSW4	1	10	0		
Scilly	72.4	NNE2	3	10	0		
Yarmouth	73.4	NNE2	1	5	0		
Tynemouth	71.0	SSE2	4	6	0		
Helder	72.4	ENE6	2	3	0.2		
[illegible]	71.2	NE6	3	3	–		
Calais	79.1	NE6	2	5	ślad	–	
Brest	72.0	NE4	3	11	0	12	
Paris	70.5	NNE8	2	8	0	10	
[illegible]	63.2	cisza	3	3	2	6	
[illegible]fort	63.3	N4	4	10	0.1	11	
[illegible]	65.0	cisza	4	6	0	7	
[illegible]	69.3	N2	4	10	0	–	
Rennes	71.0	N6	3	10	ślad	11	
Strasbourg	69.1	NNW6	2	2	0	6	
Bruxelles	70.3	N6	2	4	0	9	
Keitum / Königsberg	65.2	NE4	3	-6	0	0	
Borkum	71.0	NE4	3	5	0	–	
Hamburg	71.1	NNE2	1	-3	0	2	
Swinemünde	67.0	NE6	śnieg	-3	2	0	
Berlin	65.5	N4	4	-2	3	0	
Dresden	66.9	NNW2	śnieg	-3	2	1	
Breslau	61.1	N6	krupy	0	1	4	
Frankfurt a/M	69.6	NNE2	1	2	0.1	5	
München	65.4	NNW2	śnieg	-1	2	1	
[illegible]	[illegible]	[illegible]	1	-1	–	–	
Genève	68.1	NNE2	2	4	0	5	
Zürich	67.5	SE1	3	4	–		
Lugano	[illegible]	SE1	3	6	–		
[illegible]	68.9	NNW6	2	-2	ślad		
Skagen	70.1	NNW1	1	-2	0		
Hanstholm	70.1	NW4	2	-0	0		
Blaavandshuk	71.1	NE1	1	-2	0		
Hammershus	67.3	N2	śnieg	-3	ślad		

	Stacja	Ciśnienie 700mm	Wiatr	Zachmurzenie	Temp °C	Opady mm	Temp Max
Szwecja	Stockholm	67.9	N8	4	-7	0.4	-5
	Hernösand	71.2	N4	3	-9	0	–
	Haparanda	72.6	N4	1	-11	ślad	-6
	Wisby	67.1	N14	śnieg	-4	0.5	–
	Karlstad	71.4	cisza	0	-10	0	-6
	Storlien	75.2	–"–	9	-22	0	–
	Jonkoping	70.3	NE10	2	-7	0	-5
Norwegja	Andenes	72.7	NNW4	0	-7	0	–
	Bronnö	72.3	E6	0	-5	0	–
	Valdersund	70.0	ESE10	1	-6	0	–
	Oksöy	70.1	SE2	krupy	0	0.4	–
Finlandja	Helsinki	67.5	cisza	śnieg	-6	ślad	-3
	Sortavala	63.6	–"–	4	-7	–	–
	Kuopio						
	Wasa	71.1	NE4	śnieg	-8	–	–
	Sodankylä						
Estonja	Tallin (Reval)	53.3	S2	4	-11	0	-7
	Dorpat	67.1	E1	0	-10	0	-4
	Filsand	68.4	NE2	0	-7	0	-3
Rosja	Petrograd	67.3	S2	0	-9	–	
	Moskwa	67.3	S6	0	-7	–	
	Odesa	66.5	SSE6	0	3	–	
	Kem	70.4	NNW2	śnieg	-14	–	
	Archangielsk	71.0	cisza	4	-9	–	
	Jan Mayen	59.9	ENE15	śnieg	-0	–	
	Thorshavn	63.9	WSW8	4	7	–	
	Seydisfjord	47.3	S10	4	10	–	
Austrja	Wien	66.0	N6	4	-4	–	
	Feldkirch						
	Innsbruck						
	Klagenfurt						
Czechosłowacja	Praha						
	Eger (Cheb)						
	Olomouc						
	Stara Dala						
	Koszyce						
P.	Lisbona	69.0	NE10	4	15	0	
Węgry	Budapest						
	Szombathely						
	Szeged						
Hiszp.	Madrid						
	Coruna						
	Barcelona	64.0	SSW4	4	12	0	
Włochy	Genova	63.1	cisza	4	7	0	–
	Firenze	61.4	NW1	0	10	0	12
	Ancona	63.4	cisza	0	6	0	8
	Roma	62.8	SW4	2	10	0	12
	Messina	62.3	SSW4	4	9	1	17
	Taranto	63.6	S6	2	9	0	–
	Maddalena	62.5	N4	0	6	0	–
	Venezia	61.3	S4	1	7	0	7
Bałkany	Beograd	63.6	cisza	1	-1	0	4
	Bucuresti						
	Sofja						
	Konstantynopol						
	Athenes						
	Malta	60.0	ESE8	deszcz	10	–	
Afryka	Tanger	63.0	ESE8	4	13	–	
	Alger	62.0	NE8	0	12	–	
Stacje górskie	Sonnblick (3105)						
	Zugspitze (2964)						
	Säntis (2500)						

Spostrzeżenia pilotowe.

Stacja	Godz.	Kierunek	500	1000	1500	2000	2500	3000	3500	4000	4500	5000	Granica dolna chmur	Rodzaj chmur	Uwagi
Warszawa															

W dniu 15.III panowała w Polsce pogoda pochmurna, gdzieniegdzie mglista lub z opadem śnieżnym.

Temperatura na całym obszarze kraju utrzymywała się poniżej 0° i wynosiła rano od -1° w Małopolsce do -11° w środku kraju.

Pokrywa śnieżna wskutek ostatnich opadów zajmuje coraz większą przestrzeń kraju.

S.K.

15.III.25r. N°74.

-4°	-0	-8°	4	0	N4	1
-4	0	-7	*	0	cisza	
-6	0	-	4	1	—"—	
-5	2	-10	*	ślad	SSW2	2
-4	0	-5	≡	4	S2	3
-1	0	-1	4	ślad	WSW2	1
-3	-1	-3	*	3	cisza	4
-2	-1	-3	*	1	NNW2	5
-8	1	-10	4	5	W2	
-11	-0	-13	≡	2	cisza	5
-9	-1	-12	1	3	SW2	5
-6	-2	-8	*	1	cisza	2
-2	-	-5	4	ślad	W2	
-1	-2	-	4	0	SW2	1
-2	-2	-	4	ślad	SW2	
-1	-1	-3	4	—"—	SW4	
-6	-2	-6	4	0	cisza	10
-6	-3	-9	4	ślad	SE2	2
-7	1	-8	≡	0	W2	

Wydawnictwo Państwowego Instytutu Meteorologicznego w Warszawie

Z dnia ... do rana (7h G.M.T.) 16. III. 25. №75a

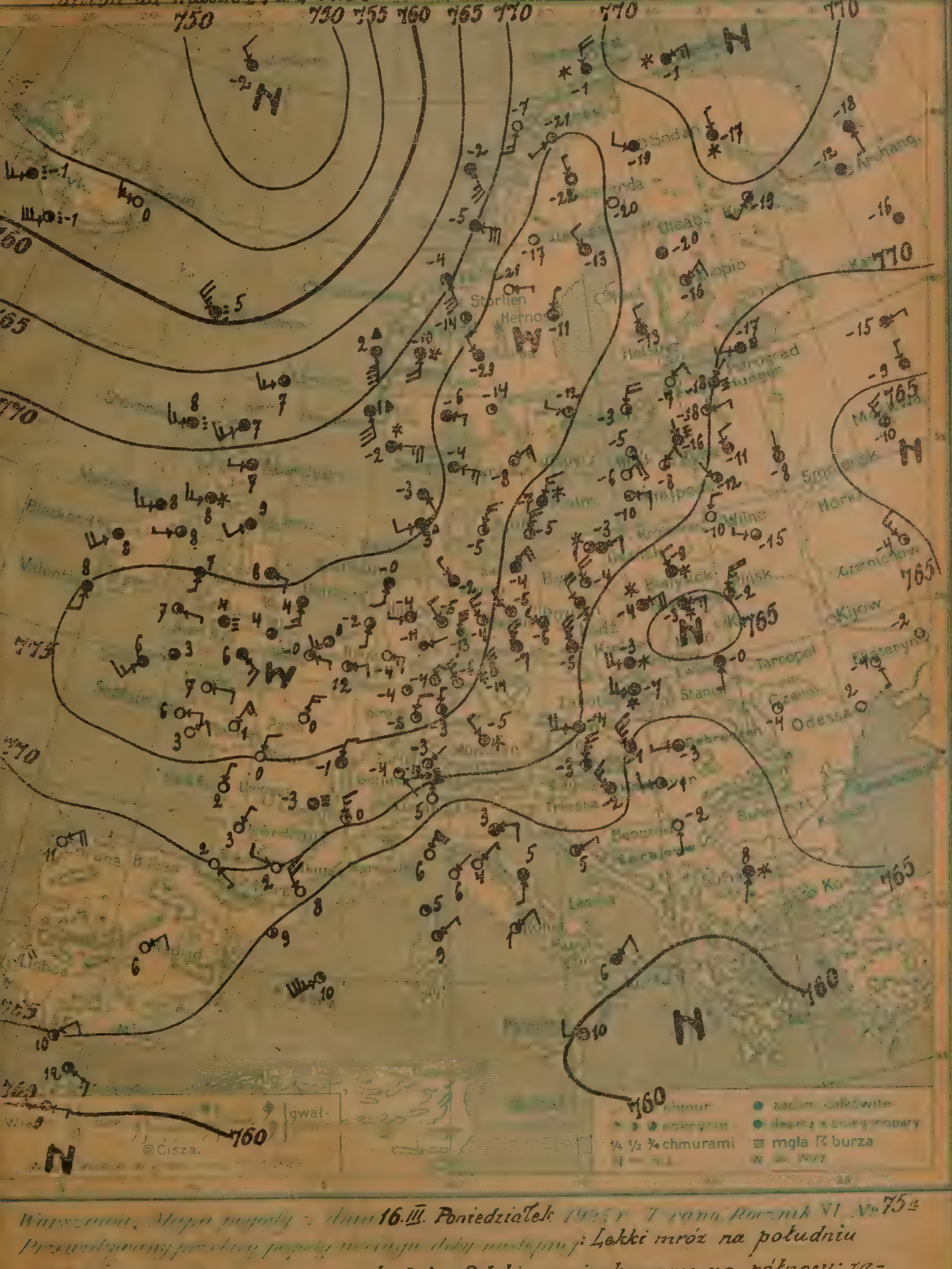

Warszawa, Mapa pogody z dnia 16.III. Poniedziałek 1925 r. 7 rano. Rocznik VI. №75a

Przewidywany przebieg pogody w ciągu doby następnej: Lekki mróz na południu i miejscami w środku i na wschodzie Polski, umiarkowany na północy; zachmurzenie zmienne na Pomorzu i na zachodzie; zachmurzenie duże, ze śniegiem na południu, na wschodzie i miejscami w środku kraju. – W. N.

Wydano dnia 16. III 1925 r. o godz. 11h

Spostrzeżenia meteorologiczne z dnia dzisiejszego rano 15.III.25 r. N°

Stacja	Ciśnienie 700 mm.	Wiatr	Zachmurzenie	Temp. °C	Opady mm.	Temp. Max	Temp. Min.
Wilno-[illegible]	68.3	NNE4	0	-10	0	-	-13
[illegible]	66.1	NNE2	2	-2	0	-	-5
Białystok	65.2	NNE4	śnieg	-5	ślad	-	-5
Brześć n/B	64.3	E6	—	-3	0	-	-4
Kiwerce							
Warszawa	66.1	ENE6	śnieg	-4	5	-	-5
[illegible]							
Lublin							
Lwów	65.3	S2	4	-0	0	-	-3
Wilno-dyr.	68.1	NNW2	mgła	-10	0.1	-	-12
Zakopane	67.3	W2	dżdż	-7	4	-	-7
Kraków	55.4	W2	—	-3	2	-	-7
Cieszyn							
Poznań	71.3	NNW2	4	-5	0	-	-10
Toruń							
Bydgoszcz	69.5	N4	1	-4	1	-	-7
Chojnice							
Tczew							
Hel							
[illegible]							
Gdańsk	70.3	ENE4	4	-3	5	-	-7
Lerwick	66.3	SW6	4	7	0.4		
Stornoway	68.0	WSW6	deszcz	8	1		
Aberdeen	73.9	WSW2	4	7	0		
Holyhead	74.7	S2	4	7	0		
Valentia	75.3	S4	4	5	0		
[illegible]	74.8	SSW4	4	6	ślad		
Yarmouth	76.0	SSW2	4	4	0		
Tynemouth	75.5	SW2	4	3	0		
Helder	77.0	S2	2	-2	-		
[illegible]	77.3	SW6	3	0	-		
[illegible]	76.3	E2	1	-0	0	-	-
Brest	76.4	ENE4	0	6	0	-	-6
[illegible]	75.4	NNE2	0	0	0	-	-0
[illegible]	73.5	NNE2	4	-1	0	-	-2
Rochefort	73.5	NNE2	0	2	0	-	-
Clermont	75.4	cisza	4	-3	ślad	-	-3
Biarritz	73.2	SE1	0	2	0	-	-
Rennes	75.7	NNE2	0	1	0	-	-2
[illegible]	75.1	NNE4	1	-2	0	-	-3
[illegible]	77.0	ENE4	2	12	0	-	-
[illegible]	67.0	NNW	1	-3	0	-	-7
[illegible]	75.1	SSW4	4	-0	-	-	-
Hamburg	75.6	NW2	4	-2	0	-	-5
Swinemünde	73.5	NE3	4	-4	0.4	-	-5
Berlin	73.8	NW2	2	-5	0	-	-3
[illegible]	73.3	NNW2	śnieg	-7	0.1	-	-3
[illegible]	70.9	NNW4	4	-5	0.5	-	-
[illegible]	70.5	NNE4	1	-4	0.3	-	-5
[illegible]	74.5	NW2	śnieg	-5	5	-	-7
[illegible]	71.1	E4	1	-10	0	-	
[illegible]	71.5	SE1	1	-4	0	-	-3
[illegible]	72.7	NE1	2	-3	3	-	-5
[illegible]	55.4	N4	0	5	0	-	4
[illegible]	75.1	NNE6	1	-3	0		
[illegible]	75.8	ESE6	4	-4	0		
Hanstholm	74.1	SE6	4	-3	0		
Blaavandshuk	74.5	NNW2	śnieg	3	1		
[illegible]	72.0	N2	3	-5	0		

	Stacja	Ciśnienie 700 mm.	Wiatr	Zachmurzenie	Temp °C	Opady mm	Temp. Max
Szwecja	Stockholm	75.2	WNW2	1	-12	0	-
	Hernösand	75.8	N2	1	-11	0	-
	Haparanda	74.5	cisza	0	-20	0	-
	Wisby	73.7	NNE6	śnieg	-7	2	-
	Karlstad	77.5	cisza	1	-14	0	-
	Storlien	73.5	—	2	-14	0	-
	Jönköping	75.2	NE5	1	-8	0	-
Norwegja	Andenes	76.1	SSW6	0	-7	0	
	[illegible]	76.0	E2	4	-5	0	
	[illegible]	67.5	SE2	4	-4	0	
	[illegible]	70.6	SSE2	krupy	1	1	
Finlandja	Helsinki						
	Sortavala						
	Kuopio	72.6	NE6	1	-15	0	-
	Wasa						
	Sodankylä	73.6	WNW2	4	-19	ślad	-
Estonja	Tallin (Rewel)	71.6	NW4	6	-7	0	
	Dorpat	70.3	E2	0	-18	0	
	Ezel	71.5	NNE3	4	-3	0	
Rosja	Petrograd	69.9	N2	mgła	-17	-	
	Moskwa	64.9	NNW6	4	-10	-	
	Odesa	66.4	cisza	0	2	-	
	Kazań	70.2	SW2	2	-19	-	
	[illegible]	75.7	cisza	4	-12	-	
	Jan Mayen	45.0	NW4	4	-2	0.3	
	Thorshavn	59.5	NW10	deszcz	5	-	
	Seydisfiord	55.9	W6	0	0	-	
Austrja	Wien	70.1	W2	śnieg	-3	3	
	Feldkirch						
	Innsbruck						
	Klagenfurt						
Czechosłowacja	Praha						
	Eger (Cheb)						
	Olomouc						
	Stara Dala						
	Kosyce						
Węgry	Budapest	58.3	N4	2	-1	ślad	8
	Szombathely	68.7	N10	2	-3	—	8
	Szeged	64.0	W4	2	-1	0	5
Hiszp.	Madrid	63.6	NE4	0	6	0	
	Coruna	66.0	NE1	0	11	0	
	[illegible]	65.0	NE4	4	0	0	
Włochy	Genua	63.7	NNE2	0	6	-	
	Firenze	61.8	NE2	0	4	-	-
	[illegible]	53.5	S2	4	5	ślad	
	Roma	61.7	NE2	1	4	0	
	[illegible]	52.3	N1	4	10	1	-
	[illegible]	61.2	NE4	4	6	0	
	[illegible]	64.7	E4	3	3	0	
	[illegible]	53.5	ENE2	4	5	-	
Bałkany	Beograd	53.7	S2	0	-2	0	-
	Bucuresti						
	Sofia	54.8	SSW2	śnieg	-0	ślad	4
	Konstantynopol						
	Athenes						
Afryka	Kairo						
	[illegible]	53.0	E6	2	18	-	
	[illegible]	56.0	ENE2	2	9	-	
Szczyty górskie	Sonnblick (3105)						
	Zugspitze (2964)						
	Säntis (2500)	60.0	WSW7	mgła	-17	15	-

Spostrzeżenia pilotowe.

Stacja	Wiatr przyziemny	500	1000	1500	2000	2500	3000	3500	4000	4500	5000	Granica chmur	Rodzaj chmur	Uwagi
Warszawa														

Ogólny stan atmosfery w dniu 15.III.25 r. N° 75
Wysokie ciśnienie nad Skandynawją, Niemcami, Anglją i Francją północną, niskie nad Polską, Europą południową i północno-wschodnią, Islandją, Atlantykiem. W Polsce temperatura od 0° do -10°, pochmurno, śnieg.

Wydawnictwo Państwowego Instytutu Meteorologicznego w Warszawie

Édition du soir [18 h. G. M. T.]. 16. III. 25. N° 75 b.

Izobary 16. III. Poniedziałek 18 h. Rocznik VI. № 75 b.

Przewidywany przebieg pogody w ciągu doby następnej

Wydano dnia .... 1925 r. o godz.

Spostrzeżenia meteorologiczne z dnia [illegible] wiecz. 16. III. 25 r. N: 756

Stacja	Ciśnienie 700 mm	Wiatr	Zachmurzenie	Temp. °C	Opady mm	Temp. Max	Temp. Min
Wilno	71.3	NNE 6	4	-1	0	-3	
Pińsk	68.1	NE 4	4	-2	0.6	-	
Białystok							
Brześć	69.3	ENE 8	4	-4	0.2	0	
[illegible]							
Warszawa	70.8	NE 8	śnieg	-4	1	-2	
Łódź	71.7	N 2	4	-5	ślad	0	
Lublin							
Lwów	68.8	NW 3	śnieg	-3	0	3	
Zakopane							
Kraków	71.1	W 4	śnieg	-4	0.2	0	
Cieszyn							
Poznań	75.0	NW 4	1	-5	ślad	-0	
Toruń	75.3	W 2	0	1	0	3	
Bydgoszcz							
Chojnice							
Gdańsk	73.3	NNE 2	9	-1	0.2	0	
Wick	69.3	NNW 6	deszcz	6	1		
Stornoway	70.8	W 4	4	7	0.1		
Aberdeen	70.0	W 4	3	9	-		
Holyhead	75.0	SW 2	4	7	0.1		
Valentia	76.6	SW 4	deszcz	8	ślad		
[illegible]	74.0	W 2	4	9	—"—		
Yarmouth	73.9	S 4	4	8	0		
[illegible]	75.5	W 4	3	9	0		
Helder	74.2	SW 3	4	4	0.8	-	
[illegible]	76.2	S 4	4	5	0	-	
Calais	76.1	SW 2	2	4	0	-	
Brest	76.4	—	0	11	0	14	
Paryż	76.4	ENE 2	0	6	0	7	
Dijon	75.9	ENE 6	0	1	0	7	
Rochefort	73.7	NE 6	0	9	0	-	
Clermont	73.6	N 2	0	3	0	6	
Biarritz	72.2	N 10	1	10	0	-	
[illegible]	76.0	N 2	0	9	0	12	
Strasbourg	75.9	NNE 4	3	-1	0	2	
Bruxelles	76.4	SE 4	krupy	3	0	6	
Hannover	75.9	SW 4	4	1	0	3	
Borkum	74.2	SW 6	4	2	—	—	
Hamburg	75.3	SSW 4	śnieg	-1	ślad	2	
Swinemünde	74.5	W 2	3	-3	0.6	0	
Berlin	75.3	NE 2	3	-2	ślad	-1	
Dresden	75.7	N 6	1	-6	—"—	-3	
Breslau	73.5	NW 6	3	-4	—"—	-2	
Frankfurt a/M	77.4	W 2	3	8	0	-	
München	76.5	WNW 2	śnieg	-5	ślad	-3	
Kłajpeda	73.3	NE 2	3	-4	0	-	
[illegible]	71.9	NNE 12	0	3	0	-	
Zürich	54.7	E 4	0	-1	0	3	
[illegible]	65.0	N 4	0	6	-		
Kopenhaga	72.6	S 2	4	-2	0		
Skagen	72.4	S 6	4	-3	ślad		
Vardehuus	70.1	SE 8	śnieg	-2	0.4		
Blaavandshuk	71.5	SW 6	deszcz	3	1		
Hammershus	74.3	S 2	4	-2	ślad		

Stacja	Ciśnienie 700 mm	Wiatr	Zachmurzenie	Temp. °C	Opady mm	Temp. Max	Temp. Min
Skudesnes	67.7	SE 4	4	-3	0	-	
Oestersund	68.1	S 8	śnieg	-9	-	-	
[illegible]	70.3	S 2	0	-13	0	-9	
[illegible]	73.5	N 6	1	-3	0	-	
[illegible]	73.0	cisza	4	-6	0	-4	
[illegible]	65.5	W 8	krupy	-10	1	-9	
[illegible]	74.2	cisza	4	-4	0	-3	
[illegible]	60.8	S 8	3	-2	0		
[illegible]	61.6	SSE 2	4	-1	0		
[illegible]	60.1	SE 10	śnieg	0	2		
Utsire	47.7	S 12	krupy	1	0.6		
[illegible]	71.6	NW 4	0	-8	0	-5	
Leningrad	69.3	W 4	1	-8	-		
[illegible]	62.7	NNW 6	3	1	-		
Kijów	65.8	NE 6	2	1	—		
Odesa	64.8	SSE 4	1	4	-		
Sewastopol	64.8	E 4	0	4			
[illegible]	51.0	WSW 10	3	-2	-		
Belgrad	67.1	NW 4	4	-1	0.1	8	
Sarajewo	69.0	NW 2	4	-4	0.1	-1	

Spostrzeżenia aerologiczne

Stacja	[illegible]	[illegible]	500	1000	1500	2000	2500	[illegible]	[illegible]	[illegible]	[illegible]	5000	[illegible]	[illegible]	Uwagi
Warszawa															

Przegląd stanu pogody:

W dniu 16.III w Polsce przeważała pogoda pochmurna, zwłaszcza w południowo-zachodniej i środkowej jej częściach, gdzie padał dość obfity śnieg.

Temperatura w całym kraju utrzymywała się poniżej 0°.

Opady w ciągu doby ubiegłej notowane były w przeważnej części Polski, dając największe ilości w dorzeczu środkowej Wisły.

Grubość pokrywy śnieżnej wzrasta na południo-zachodzie i w środku kraju, pozostając bez zmiany w innych dzielnicach.

S. K.

AR. 16.III.25r. N:75.

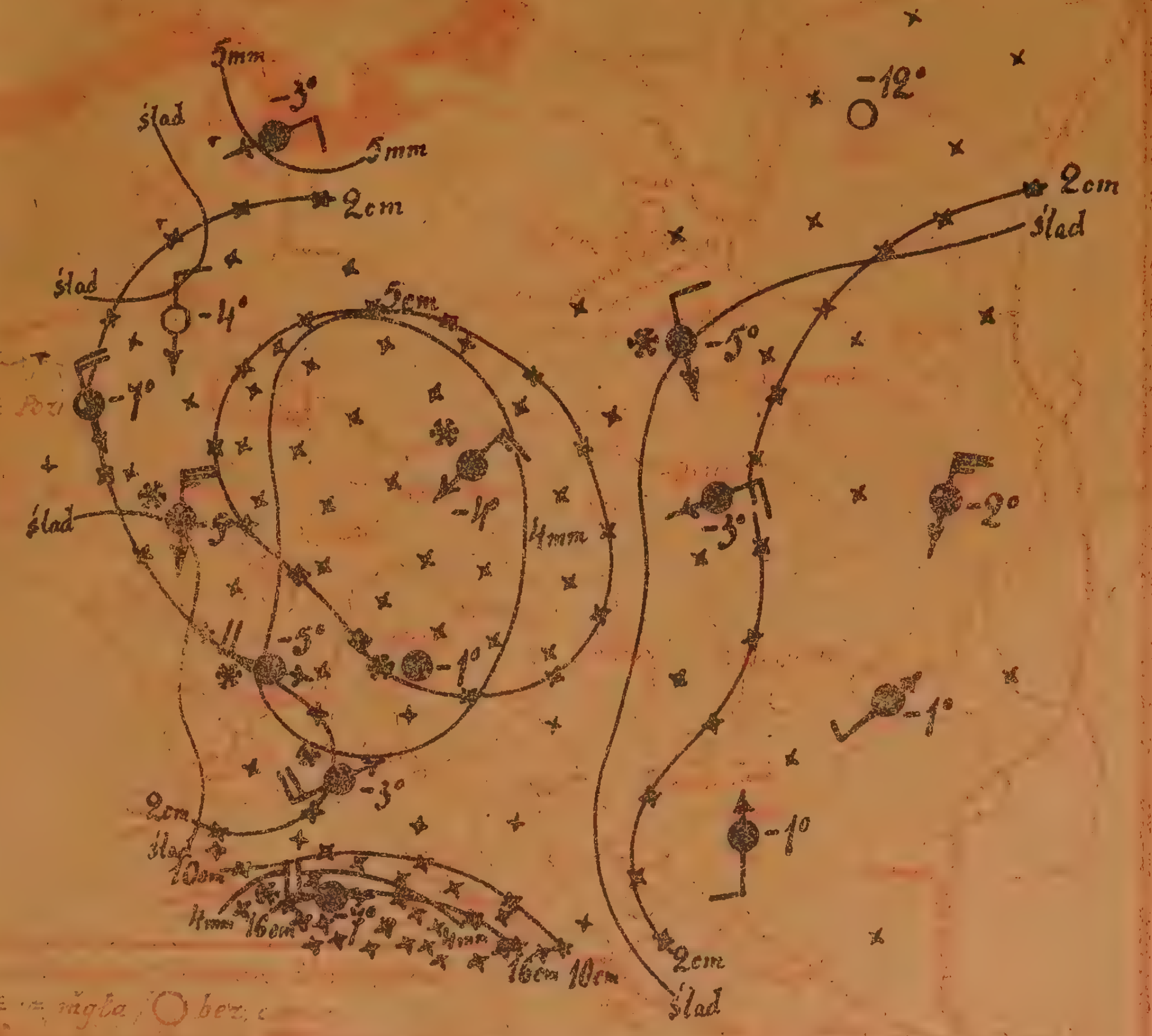

-3°	-1°	-6°	4	5	ENE4	
-4	-2	-7	0	1	N4	2
-7	-2	-10	3	2	NNW8	2
-5	-0	–	*	4	WNW8	
-3	4	-3	*	2	WSW8	2
-1	3	-1	*	5	cisza	5
-3	3	-4	*	0	ENE6	
-4	0	-5	*	4	NE6	5
-5	0	-5	*	ślad	NNW4	2
-12	-2	-13	0	ślad	cisza	2
-2	–	-5	3	0	NNE10	
-1	1	–	4	0	SW2	mg
-1	1	-3	4	0	S4	
-7	0	-7	*	4	W8	16
-6	-2	-7	3	4	NW4	6
-5	1	-9	*	ślad	N10	



Wydawnictwo Państwowego Instytutu Meteorologicznego w Warszawie

Édition du matin [7h G.M.T.]. 17.III.25. N=76a

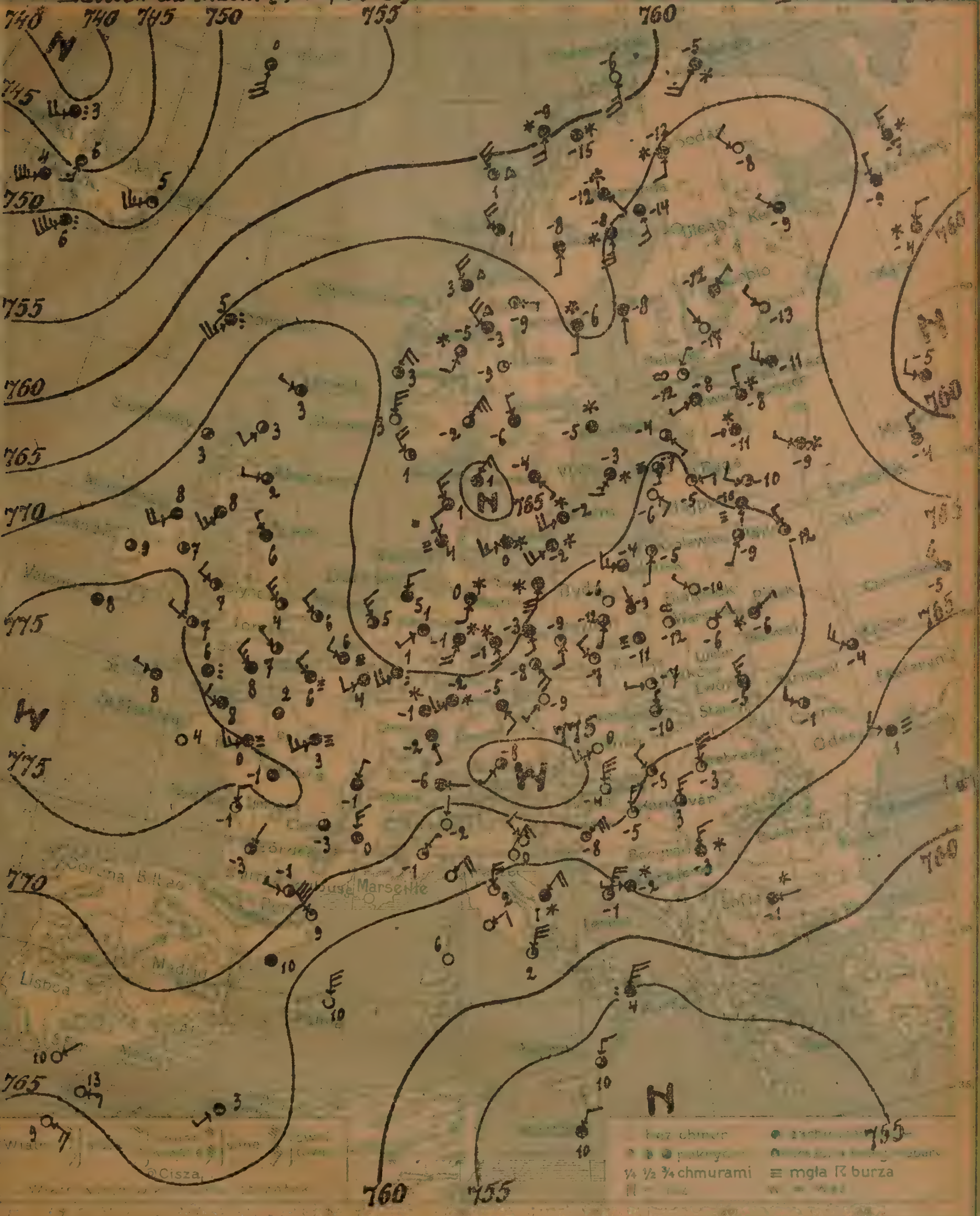

Warszawa. Mapa pogody z dnia 17.III. Wtorek 1925 r. 7 rano. Rocznik VI. № 76a

Przewidywany przebieg pogody w ciągu doby następnej: wzrost zachmurzenia, śnieg [zwłaszcza na północy kraju], nocą mróz, potem większe ocieplenie, obrót wiatru od SE przez S ku SW.–

StB.

Wydano dnia 17.III. 1925 r. o godz. 11 h.

Spostrzeżenia meteorologiczne z dnia dzisiejszego rano [illegible]

Kraj	Stacja	Ciśnienie 700mm.	Wiatr	Zachmurzenie	Temp °C	Opady mm.	Temp. Max.	Temp. Min.
Polska	Wilno-uniw.	71.4	NNE4	0	-9	0	–	-13
	[illegible]	70.4	NE2	śnieg	-6	0.6	–	-7
	Białystok	70.7	NW2	0	-15	ślad	-3	-12
	Brześć n/B.	70.8	NE4	4	-6	5	–	-8
	Kiwerce							
	Warszawa	72.8	cisza	opary	-12	2	–	-14
	Łódź	74.1	—"—	mgła	-11	0	–	-12
	Lublin							
	Lwów	70.1	NNW6	4	-5	3	–	-5
	Zakopane	73.5	N2	3	-10	4	-3	-16
	Kraków	72.9	W2	1	-7	0.3	–	-6
	Cieszyn							
	Poznań	73.8	SSW2	3	-12	0	–	-15
	Toruń	73.2	NNW1	1	-9	0	–	–
	Bydgoszcz	72.4	cisza	0	-5	0	1	-11
	Chojnice							
	Tczew							
	Hel							
	Puck							
	Gdańsk	71.5	W6	3	-4	0	–	-8
Anglja	Lerwick	70.8	WNW2	2	3	0		
	Stornoway	71.3	cisza	3	3	0		
	Aberdeen	72.7	W2	3	2	0.2		
	Holy Head	74.7	WNW4	3	7	0		
	[illegible]	76.1	cisza	4	8	ślad		
	[illegible]	76.1	WNW2	4	8	0		
	[illegible]	72.4	NW4	2	6	0		
	[illegible]	72.7	NW2	4	6	0		
	[illegible]	63.9	NNW6	3	5	–		
	[illegible]	70.6	WNW4	4	6	–		
Francja	Calais	71.1	NW4	mgła	6	0	–	–
	Brest	78.1	cisza	0	4	0	–	4
	[illegible]	70.5	WSW6	mgła	3	ślad	–	2
	[illegible]	73.6	NNE2	4	-1	0	–	-3
	Rochefort	74.1	N4	2	-1	0	–	–
	[illegible]	74.1	cisza	3	-3	0	–	-4
	Perpignan	66.8	NW16	2	9	0	–	5
	[illegible]	75.0	WSW6	mgła	0	0	–	-1
	[illegible]	73.4	SSE2	4	-2	0	–	-2
	[illegible]	70.0	SW4	mgła	4	0	–	–
Niemcy	Königsberg	71.2	S2	2	-5	ślad	–	-10
	Borkum	66.8	N4	4	5	3	–	–
	Hamburg	67.6	SSW4	śnieg	-0	ślad	–	-1
	Swinemünde	69.2	SSW2	—"—	–	0.1	–	-5
	Berlin	70.8	SSE4	4	-3	0	–	-4
	Dresden	72.6	SE6	2	-8	0	–	-10
	Breslau	73.3	NW4	1	-7	ślad	–	-9
	Frankfurt a/M.	72.2	SW6	śnieg	-2	0	–	-2
	München	75.4	SW2	3	-8	ślad	–	-11
	Hannover	68.0	SSW8	śnieg	-1	4	–	-1
Szwajc.	Genève							
	Zürich	73.0	E1	4	-6	0		
	[illegible]	67.2	N1	0	-2	–		
Dania	Kjöbenhavn	66.2	SW8	śnieg	0	1		
	Skagen	64.8	NE6	4	1	1		
	[illegible]	65.2	NNW6	3	1	1		
	[illegible]	65.8	NW4	mgła	4	1		
	[illegible]	67.6	SW10	śnieg	-2	0.1		

Kraj	Stacja	Ciśnienie 700mm.	Wiatr	Zachmurzenie	Temp °C	Opady mm	Temp. Max.	Temp. Min.
Szwecja	Stockholm	67.8	cisza	śnieg	-5	0.4	–	
	Hernosand	64.7	S2	—"—	-6	ślad	–	
	Haparanda	66.5	SSE6	4	-14	0	–	
	Wisby	68.5	SSW6	śnieg	-3	0.4	–	
	Karlstad	67.8	NNW2	4	-6	4	–	
	Storlien	66.2	NW2	krupy	-3	4	–	
	Jonkoping	67.1	[illegible]	4	-4	4	–	
Norwegja	Andenes	58.3	S2	śnieg	-3	–		
	Bronnö	63.6	NW2	3	1	ślad		
	[illegible]	67.1	NW8	krupy	3	3		
	Utsire	69.2	N10	1	3	–		
Finlandja	Helsinki	69.4	NNE2	mgła	-12	0	–	
	Sortavala	67.1	NW2	0	-13	0.1	–	
	Kuopio	68.6	NE2	4	-12	0	–	
	Wasa	66.4	S1	4	-8	ślad	–	
	Sodankylä	66.7	S4	śnieg	-13	—"—	–	
Estonja	Tallin (Reval)	69.8	WSW2	4	-8	0	-5	
	Dorpat	69.4	W2	śnieg	-11	0	-8	
	Filsand	69.7	SE2	4	-4	0	-2	
Rosja	Petrograd	67.5	WNW6	4	-11	0		
	Moskwa	61.3	N4	4	-4	–		
	Kijów	67.8	N8	śnieg	-4	0		
	Odesa	64.6	WNW4	mgła	1	0		
	Sewastopol	63.4	ENE4	4	1	0		
	Jan Mayen	51.6	S10	4	-0	ślad		
	Thorshavn	65.7	SW10	deszcz	5	0.3		
	Seydisfjord	47.7	WSW10	1	5	–		
Austrja	Wien	74.0	SW6	6	0	0		
	Feldkirch							
	Innsbruck							
	Klagenfurt							
Czechosłowacja	Praha	74.9	SW2	0	-9	–		
	Eger (Cheb)							
	Olomouc							
	Stara Dalá							
	Koszyce							
Węgry	Budapest	63.6	NW4	2	-5	3	4	
	Szombathely	72.4	N12	0	-4	0	0	
	Szeged	67.2	N6	3	-3	ślad	4	
Hiszp.	Madrid							
	Coruna							
	S. Fernando	65.0	NE1	0	10	–		
Włochy	Milano	68.9	cisza	0	-1	–	–	
	Firenze	63.6	N8	1	2	–	–	
	Ancona	63.3	NE14	śnieg	1	ślad	–	
	Roma	62.8	NNE12	1	2	0		
	Messina	51.9	N4	3	10	–	–	
	Taranto	54.8	NNE10	deszcz	4	2	–	
	Venezia	66.9	NW4	0	0	0	–	
	Zara	62.1	NE10	1	-1	0	–	
Bałkany	Beograd	65.9	N6	śnieg	-3	2	–	
	Bucuresti							
	Sofia	61.7	E1	śnieg	-1	–	4	
	Sarajevo	67.8	W2	—"—	-8	0.4	–	
	Zagreb	63.3	NE12	1	-2	0	–	
	Malta	59.0	NNE4	4	10	0		
Afryka	Tanger	65.0	ENE4	0	13	0	–	
	Oran	67.0	SW2	4	3	0		
Szczyty górskie	Sonnblick (3105)							
	Zugspitze (2964)	(25.2)	N16	4	-21	0	–	-2
	Säntis (2500)							

Spostrzeżenia pilotowe

Stacja	Godz.	Przyziemny	500	1000	1500	2000	2500	3000	3500	4000	4500	5000	Granica dolna chmur	Rodzaj chmur	Uwagi
Warszawa	6^{15}	NNE2	N6	N6	N6	N7	N7	–	–	–	–	–	–	–	—
Kraków	7^{10}	WNW2	NNE5	NNE4	NNE4	NNE4	–	–	–	–	–	–	–	–	—

Ogólny stan atmosfery w dniu 17.III.25 r. Nr 76 a.

Wysokie ciśnienie nad Polską, Alpami, Francją i Anglją, niskie nad Islandją, Rosją środkową i Włochami. W Polsce silny mróz, dość pogodnie.

Wydawnictwo Państwowego Instytutu Meteorologicznego w Warszawie

Édition du soir [18h G.M.T.]. 17. III. 25. N: 76 b.

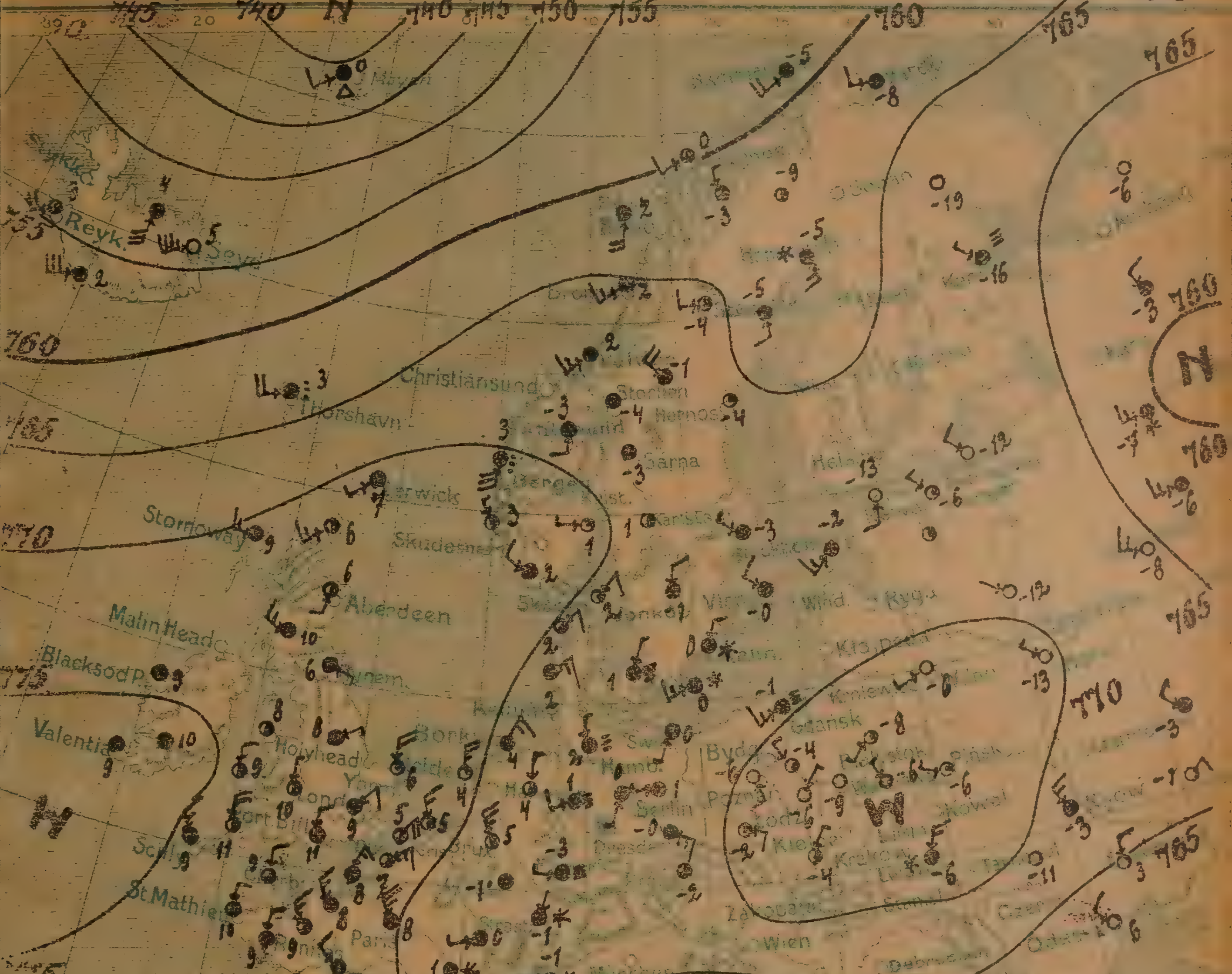

Izobary 17. III. Wtorek 18h 76 b.

Warszawa. Mapa pogody z dnia 17. III. *1925 r.* 18h *Rocznik VI.* 76 b.

Przewidywany przebieg pogody w ciągu doby następnej

Wydano dnia 1925 r. o godz.

Spostrzeżenia meteorologiczne z dnia dzisiejszego [illegible] N° [illegible]

Stacja	Ciśnienie 700mm	Wiatr	Zachmurzenie	Temp. °C	Opady mm	Temp. Max	Temp. Min
Wilno-[illegible]	70.7	NSW3	6	-6	0	[illegible]	
[illegible]	70.5	NNW2	1	-5	0	—	
[illegible]	70.8	SW1	1	-8	0	-2	
[illegible]	70.7	NNW2	0	-6	0	-2	
[illegible]							
[illegible]	71.8	cisza	0	-8	0	-2	
[illegible]	72.2	NE2	0	-6	0	-2	
[illegible]							
[illegible]	71.8	NNE2	śnieg	-6	2	-3	
[illegible]							
[illegible]							
[illegible]	71.0	NNE2	2	-4	0	-3	
[illegible]							
[illegible]							
[illegible]	71.0	SSE4	0	-8	0	-1	
[illegible]	72.3	NW3	1	-4	0	1	
[illegible]							
[illegible]							
[illegible]							
[illegible]							
[illegible]							
[illegible]	69.8	SW5	mgła	-1	0	2	
[illegible]	70.3	SW2	4	7	0		
[illegible]	70.9	W6	4	9	0		
[illegible]	74.6	S4	2	6	ślad		
Holy Head	74.8	cisza	2	8	—		
Valentia	75.3	—"—	4	9	0		
[illegible]	74.7	NNW6	2	9	0		
[illegible]	73.6	N2	1	6	—		
[illegible]	73.3	ESE[illegible]	4	6	0		
Helder	72.7	N10	1	4	—		
Vlissingen	71.5	NNW6	2	5	—		
[illegible]	71.7	NE3	3	5	0	—	
Brest	71.6	N4	2	10	0	12	
[illegible]	70.0	NNW10	4	8	0.3	10	
[illegible]	69.0	cisza	śnieg	1	1	1	
Rochefort	70.3	N2	4	9	0	15	
Clermont	70.4	cisza	śnieg	0	ślad	4	
[illegible]	70.3	NNW6	0	9	0	—	
[illegible]	71.0	NNW6	3	9	0	10	
Strasbourg	69.1	NNE1	śnieg	-1	0.4	2	
[illegible]	62.2	NW10	4	8	0	13	
[illegible]	67.0	NSW3	mgła	1	3	2	
[illegible]	68.6	NNE6	4	4	0	—	
[illegible]	67.6	N2	mgła	2	[illegible]	2	
Swinemünde	67.9	SSW2	4	3	0.4	1	
Berlin	68.1	W2	4	1	ślad	2	
Dresden	68.7	ESE6	4	0	0	2	
[illegible]	70.5	ESE4	1	-2	0	-0	
[illegible]	68.6	W2	mgła	-3	4	-0	
[illegible]	68.1	N1	9	4	4	6	
[illegible]	67.3	SSW2	4	0	2	1	
[illegible]	66.9	NNE4	deszcz	2	0.1	7	
[illegible]	68.2	N1	śnieg	-1	0	3	
[illegible]	67.6	NE1	—"—	-1	0.1	3	
[illegible]	67.9	NNE2	mgła	1	1		
[illegible]	69.0	NE4	1	2	0		
[illegible]	70.2	NE4	2	2	0		
[illegible]	69.9	NE6	4	2	ślad		
[illegible]	67.7	NSW2	śnieg	0	0.3		

Stacja	Ciśnienie 700mm	Wiatr	Zachmurzenie	Temp. °C	Opady mm	Temp. Max
Stockholm	67.8	[illegible]	1	-3	3.1	-1
Hernösand	[illegible]	[illegible]	1	-5	0	—
Haparanda	[illegible]	SSE6	śnieg	5	5	-5
Wisby	67.5	NNW2	4	-0	3	—
[illegible]	67.6	[illegible]	1	1	0	3
[illegible]	63.6	—"—	2	-4	ślad	-2
Jönköping	70.3	N4	1	-7	0	0
[illegible]	68.7	SW5	3	0	1	
Bergen	66.3	SW4	4	2	0	
Christiansund	67.0	SW6	4	2	0	
[illegible]	71.3	NW2	2	3	0	
Helsinki						
Sortavala						
Kuopio						
Wasa						
Sodankyla						
Tallin Revel	63.8	S1	0	-13	0	-3
Dorpat	63.4	[illegible]	1	-9	0	-5
[illegible]	65.5	[illegible]	[illegible]	-2	0	-1
Petrograd	67.6	[illegible]	9	-12		
Moskwa	65.6	[illegible]	6	-3	—	
Kijów	68.0	NW6	4	-3	—	
Odessa	69.7	NNW4	4	6	—	
Kem	65.5	[illegible]	mgła	-16	—	
[illegible]	68.7	SW[illegible]	śnieg	0	0.5	
[illegible]	63.8	[illegible]	deszcz	7	3	
[illegible]	67.1	NW4	0	5	—	
Wien						
Feldkirch						
Innsbruck						
Klagenfurt						
Praha	67.7	cisza	3	-2	0	2
Eger-Cheb						
Olomuc						
[illegible]						
Košice						
Budapest						
Szombathely						
Szeged						
Madrid						
Coruña						
Palma						
Torino	63.2	NNE[illegible]	2	5	—	
Firenze	60.3	N3	0	5	0	[illegible]
Ancona	60.7	N2	4	4	ślad	
Roma	60.3	NE10	2	5	0	3
Zara	60.3	NE5	3	7	0	
Messina	58.8	N2	3	9	—	
[illegible]	58.5	NE[illegible]	[illegible]	4	—	
Taranto	53.9	N2	4	6	0	
Belgrad	62.3	NE6	śnieg	2	ślad	2
Bucuresti	64.4	cisza	—"—	-6	5	-4
Sofia						
Konstantynopol						
Ateny						
Malta						
[illegible]						
[illegible]						
[illegible]						
[illegible]						
[illegible]						

Spostrzeżenia pilotowe

Stacja	[illegible]	Kierunek	500	1000	1500	2000	2500	3000	3500	4000	4500	5000	[illegible]	[illegible]	Uwagi
[illegible]															

Wydawnictwo Państwowego Instytutu Meteorologicznego w Warszawie.

Stan pogody dn. 17. III. 1925 r. Nr 76.
[Wtorek]

W dniu 17. III. na północy i w środku Polski nastąpiło znaczne polepszenie się stanu pogody i jednocześnie większy spadek temperatury, która w nocy i rano wynosiła w tych dzielnicach od -10° do -15° C. Na południu i południo-wschodzie natomiast stan pogody pogorszył się. Opady w ciągu doby ubiegłej notowane były w przeważnej części kraju; spowodowały one wzrost, miejscami dość znaczny, grubości pokrywy śnieżnej / Warszawa 15 cm., Zakopane 25 cm/

17. III. 25. **Nr 76** S. K.

NN.	Wyszczególnienie stacyj meteor.	Temperatura 7 h.	Max.	Min.			Wiatr w m/s.		
1	Gdańsk	-4	0	-8	3	0.2	W 6		
2	Chojnice								
3	Bydgoszcz	-6	1	-11	0	0	cisza		
4	Włocławek	-12	2	-	4	0	SE 2	9	
5	Poznań	-14	-0	-15	4	ślad	cisza	2	
6	Łódź	-11	0	-12	≡	—"—	—"—		
7	Sokolniki								
8	Częstochowa	-10	-0	-	≡	7	NNW 2		
9	Cieszyn								
10	Kraków	-8	0	-8	1	ślad	WNW 2	3	
11	Kielce	-12	-0	-12	4	6	cisza	5	
12	Lublin	-7	1	-8	*	12	NW 2	14	
13	[illegible]	-7	0	-8	4	5	NNE 6		
14	Warszawa	-10	-2	-14	∞	2	NNE 2	15	
15	Białystok	-10	-3	-12	0	ślad	NW 2	3	
16	Maków								
17	Płociczno								
18	Wilno	-12	-3	-13	0	0	cisza	2	
19	Baranowicze								
20	Pińsk	-6	-	-7	4	1	NE 2		
21	Kiwerce	-4	5	-	*	0	SE 2	5	
22	Włodzimierz								
23	Tomaszów L.	-6	1	-6	4	-	SW 6		
24	Lwów	-4	3	-5	*	1	NNW 6	1	
25	Sambor								
26	Krynica								
27	Zakopane	-10	-3	-10	*	4	N 2	25	
28	[illegible]								
29	[illegible]								
30	[illegible]	-13	0	-15	2	ślad	SSE 2	5	
31	Kalisz	-14	-2	-	1	0	N [illegible]		

Wydawnictwo Państwowego Instytutu Meteorologicznego w Warszawie

Édition du matin [7h G.M.T.]. 18.III.25. N°77a

Warszawa. Mapa pogody z dnia 18.III. Środa *1925 r. 7 rano Rocznik VI №*77a

Przewidywany przebieg pogody w ciągu doby następnej: Naogół dość pogodnie, miejscami mglisto, znaczne wahania temperatury [nocą umiarkowany mróz], słabe wiatry miejscowe. —

S.K.

Wydano dnia 18.III. *1925 r. o godz.* 11h 20m

Spostrzeżenia meteorologiczne z dnia dzisiejszego rano 13.II.25. № 772

Stacja	Ciśnienie 700mm+	Wiatr	Zachmurzenie	Temp. °C	Opady mm	Temp. Max	Temp. Min
Wilno-uniw.	71.9	SSW2	0	-5	0	-3	-9
[illegible]	72.8	N4	0	-6	0	-	-13
[illegible]	72.0	SE2	1	-13	0	-9	-11
Brześć n. B.	73.0	N2	4	-6	0	-2	-13
Kiwerce							
Warszawa	75.5	cisza	3	-3	0	-2	-15
Łódź	73.6	—"—	0	-6	0	-2	-13
[illegible]	74.9	N2	0	-11	0	-3	-18
Lwów	74.4	ESE4	4	-8	2	-3	-10
Wilno-ogr.	71.1	W2	2	-5	ślad	-2	-9
[illegible]							
[illegible]	74.7	N2	0	-14	0	-7	-22
[illegible]	73.5	E4	1	-6	0	-3	-9
[illegible]							
Poznań	73.3	S4	4	-5	0	-1	-7
Toruń							
Bydgoszcz	72.6	W4	śnieg	-3	0	1	-4
Chojnice							
[illegible]							
Hel							
Puck							
Gdańsk	71.3	[illegible]	śnieg	-2	0.2	2	-4
Lerwick	66.6	SW4	4	7	0		
Stornoway (Wick)	71.4	SW4	3	7	0		
Aberdeen	73.3	N2	1	3	0		
Holy-Head	74.3	ESE4	3	—	—		
Valentia	75.0	NE2	4	7	0		
Scilly	74.4	N2	1	7	0		
[illegible]	74.3	NE4	3	4	0		
Tynemouth	73.9	SW2	9	6	0		
[illegible]	74.1	ENE4	3	3	—		
Vlissingen	73.7	NE2	4	2	—		
Calais	73.4	NE4	4	3	0	—	—
Le Havre	72.8	NE4	3	4	0.1	—	—
[illegible]	71.0	N6	3	3	0	—	1
Lyon	67.7	ENE4	4	2	0.6	—	-0
Toulouse	75.3	W5	3	4	0	—	4
Clermont	67.1	NW1	4	2	0.6	—	1
Biarritz	68.4	NE4	4	7	0		—
[illegible]	72.5	NNE4	9	2	0	—	2
Strasbourg	73.3	NNE3	3	-2	2	—	-2
[illegible]	73.0	NE8	4	9	—	—	—
Keitum (Lahningen)	73.9	NE3	4	1	0	—	1
Borkum	73.1	ENE4	3	2	0	—	—
[illegible]	72.8	NNE2	mgła	1	0.2	—	1
[illegible]münde	71.7	cisza	—"—	0	0	—	-1
[illegible]	72.3	—"—	3	-1	0	—	-2
Dresden	73.2	SSE4	mgła	-5	0		-7
Breslau	73.4	E4	1	-6	0	—	-9
[illegible]	72.5	ENE2	4	-1	0.2	—	-1
München	72.6	cisza	1	-9	0		-13
[illegible]	72.0	SW5	4	-3	0	—	-5
[illegible]							
[illegible]	[illegible]	NE3	3	-3	—		
[illegible]	[illegible]	NW1	1	-2	—		
[illegible]	73.7	S4	2	-1	0		
[illegible]	69.2	SE6	3	1	0		
[illegible]	71.2	WNW4	1	3	0		
[illegible]	73.7	NNW2	1	1	0		
[illegible]	71.9	NE4	4	0	0		

Stacja	Ciśnienie 700mm+	Wiatr	Zachmurzenie	Temp. °C	Opady mm	Temp. Max	Temp. Min
Stockholm	68.3	[illegible]	0	-3	0	—	[illegible]
Härnösand	63.7	SE	śnieg	0	ślad	—	—
Östersund	61.3	S6	4	-4	0.2	—	—
[illegible]	69.1	NW4	2	1	0	—	—
[illegible]	63.4	cisza	3	-4	0	—	-5
Abisko	55.2	[illegible]	3	-6	0.5	—	-9
[illegible]	[illegible]	[illegible]	1	-5	0	—	[illegible]
[illegible]	[illegible]	[illegible]	4	1	2		
Bronnö	59.3	[illegible]	[illegible]	4	5		
Valdersund	62.3	[illegible]	—"—	4	7		
[illegible]	73.2	[illegible]	2	2	3		
[illegible]	68.3	S2	śnieg	-3	ślad	—	[illegible]
[illegible]	67.7	SSW2	0	-15	0	—	-15
[illegible]	66.1	SW3	4	-9	0	—	-15
[illegible]	64.0	[illegible]	4	-7	ślad	—	[illegible]
Sodankylä	59.3	[illegible]	0	-8	—"—	—	[illegible]
Tallin (Rewel)	59.6	S6	4	-10	0	-3	[illegible]
Dorpat	59.5	SW3	3	-14	0	-5	[illegible]
[illegible]	63.8	S	3	-1	0	-1	[illegible]
[illegible]	[illegible]	[illegible]	1	-14	0		
[illegible]	63.0	SSW5	śnieg	-11	0		
[illegible]	70.9	N2	0	-7	1		
[illegible]	67.7	N4	4	2	0		
Kem	56.5	NNW4	2	-25	0		
[illegible]	55.0	W2	śnieg	-12	0.5	—	[illegible]
[illegible]							
[illegible]							
Ryga	68.6	SE2	śnieg	-6	0.1	—	[illegible]
Libawa	68.3	N6	4	1	1	—	[illegible]
Mitawa	70.8	NW4	0	-10	0.1	—	[illegible]
Windawa	67.5	NW	4	-3	ślad	—	[illegible]
Praha	73.4	cisza	opary	-8	0.1	—	
[illegible]	74.1	N2	mgła	-9	0	—	[illegible]
[illegible]							
[illegible]							
[illegible]							
[illegible]	69.3	NE4	0	-5	0	[illegible]	[illegible]
[illegible]	67.4	N4	1	-5	0	1	[illegible]
[illegible]	[illegible]	[illegible]	4	-5	0	3	—
Madrid	65.3	N4	4	4	—		
[illegible]	62.0	NE4	4	10	—		
[illegible]	58.8	[illegible]	—	8			
[illegible]	58.1	W	0	1	0		
[illegible]	60.8	W	1	2	0		
[illegible]	50.4	NE6	4	6	0		
[illegible]	[illegible]	[illegible]	2	2	6	—	0
[illegible]	[illegible]	[illegible]	4	4	0		
Zara	65.4	NE4	2	3	0		
[illegible]	63.5	NE2	3	4	0		
Padwa	64.4	[illegible]	1	1	0	—	—
Belgrad	64.1	NE8	śnieg	-9	4	—	[illegible]
Sarajewo	64.1	cisza	4	-6	7	—	[illegible]
[illegible]	63.3	E2	śnieg	-9		—	[illegible]
Zagrzeb	66.8	NE	4	-2	0	—	—
[illegible]							
Malta							
Tunis							
Alger	62.8	[illegible]	deszcz	6	—		
[illegible] (1705)							
[illegible] (2964)							
[illegible] (2500)							

Spostrzeżenia aerologiczne

Stacja	God.	Ziemia	500	1000	1500	2000	2500	3000	3500	4000	4500	5000	[illegible]	Pułap chmur	Uwagi
Warszawa															
Kraków	9h	E2	E4	E4	E4	E5	E4	—	—	—	—	—	—	—	

Ogólny stan atmosfery w dniu 18.II.25 r. № 773
Wysokie ciśnienie nad Europą zachodnią i [illegible], niskie nad północną częścią Skandynawji oraz nad morzem [illegible].
W Polsce zachmurzenie zmienne, na Pomorzu śnieg, temperatura od -3° do -14°.

Wydawnictwo Państwowego Instytutu Meteorologicznego w Warszawie

Édition du soir [18 h. G.-M. T.] 18. III. 25. N° 77 b.

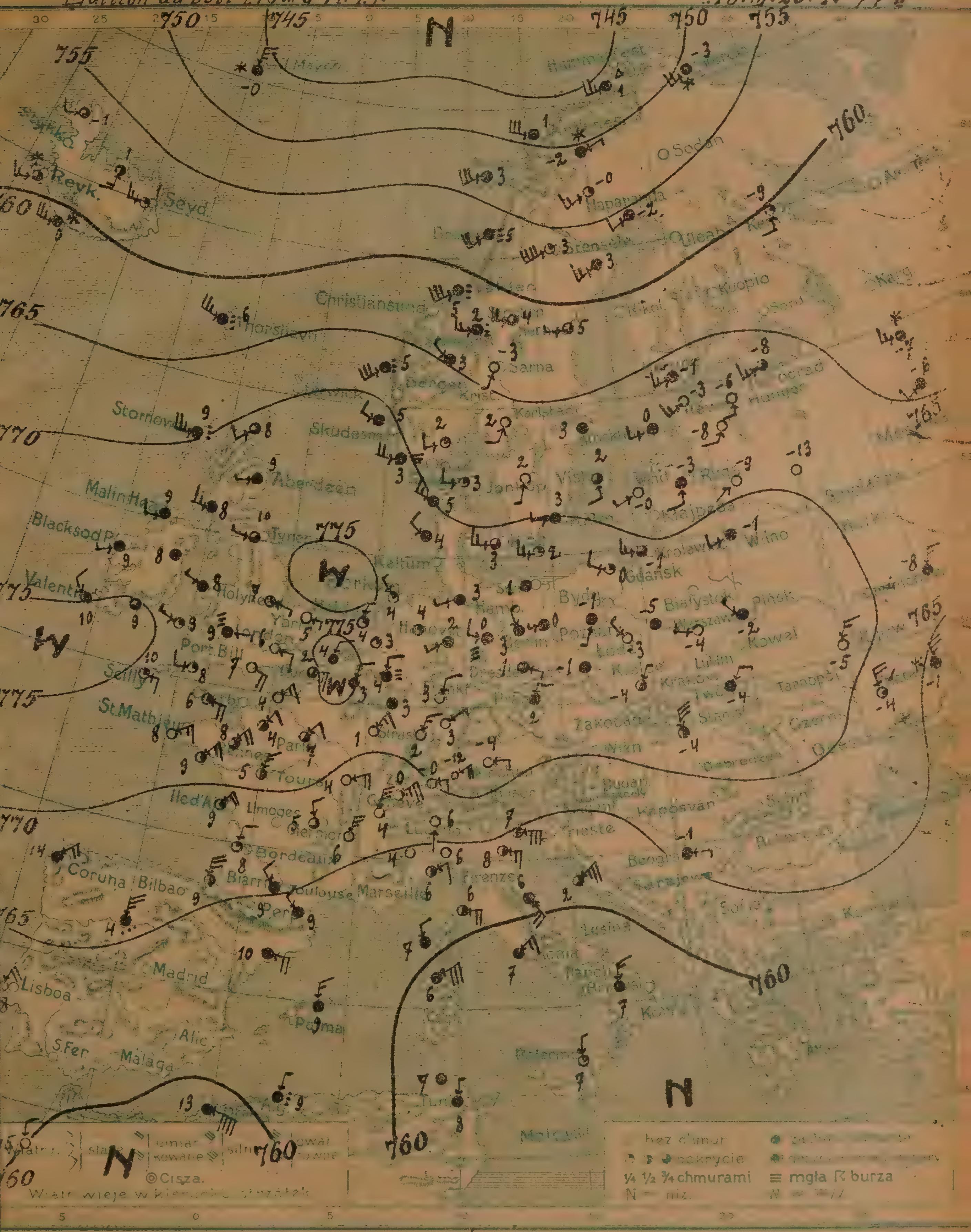

Warszawa. **Izobary** *z dnia 18. III Środa 1925 r. 18 h.* *Rocznik VI N° 77 b*

Przewidywany przebieg pogody w ciągu doby następnej

Wydano dnia .... 1925 r. o godz. ...

Spostrzeżenia meteorologiczne z dnia [illegible] 1899 [illegible] Nº [illegible]

Stacja	Ciśnienie 700mm	Wiatr	Zachmurzenie	Temp. °C	Opady mm	Temp. Max	Temp. Min
[illegible]	71.1	WSW4	4	[illegible]	0	1	
[illegible]	72.2	NW2	4	-2	0	-	
[illegible]	72.6	WNW2	0	-4	0	1	
[illegible]	73.3	cisza	4	-5	0	-1	
Łódź	73.2	NW2	0	-3	0	-1	
Lublin							
[illegible]	74.4	NE4	4	-4	0	-4	
[illegible]	73.3	NE2	2	-4	0	-2	
Poznań	73.5	SSW2	4	-1	ślad	-1	
Chojnice							
Toruń							
[illegible]	71.3	WNW4	1	0	ślad	4	
Wick	70.4	SW4	3	8	0		
[illegible]	69.9	W10	deszcz	9	0.2		
[illegible]	72.3	WSW2	4	9	0		
[illegible]	74.8	WNW2	4	8	0		
[illegible]	74.3	NW4	2	10	0		
[illegible]	74.1	E4	1	10	0		
[illegible]	74.6	E2	0	5	0		
[illegible]	73.8	W2	3	10	0		
[illegible]	74.8	NNE2	0	4	0	7	
[illegible]	75.0	NNE4	4	4	0	6	
[illegible]lais	74.2	E6	3	2	0	-	
[illegible]	72.3	NE6	3	8	0	-	
Paris	72.0	NE4	2	7	0	3	
Dijon	68.8	ENE8	0	4	0	8	
Rochefort	69.0	NE8	1	9	0	-	
Clermont	67.4	N4	3	5	0	7	
[illegible]	66.8	N12	2	9	0	-	
Rennes	71.7	NE8	3	8	0	10	
[illegible]	71.8	NNE6	0	2	0	6	
Bruxelles	75.1	NNE4	4	3	ślad	5	
Hannover	74.1	SW2	4	2	0	3	
[illegible]	74.5	NW2	1	4	0	7	
Hamburg	73.9	WSW2	4	3	0	4	
Swinemünde	72.2	cisza	4	1	-	-	
Berlin	73.1	NNW2	4	3	0	6	
[illegible]	72.8	ESE2	4	1	-	-	
[illegible]	73.3	cisza	4	-1	0	-0	
[illegible]	73.5	NNE4	0	3	0	7	
[illegible]	73.2	E2	0	-4	0	-0	
Königsberg	70.3	W6	3	-1	0	-0	
Genève	66.9	NNE12	0	4	0	6	
Zürich	70.2	ENE4	0	-0	0	-	
Lugano	64.4	S1	0	6	0	10	
[illegible]	70.8	W6	3	3	0		
[illegible]	67.4	W4	1	3	0		
[illegible]	69.7	WNW6	3	5	0		
[illegible]	72.8	NW4	4	4	0		
[illegible]	71.1	W6	1	2	0		

Stacja	Ciśnienie 700mm	Wiatr	Zachmurzenie	Temp. °C	Opady mm	Temp. Max	Temp. Min
[illegible]	66.4	cisza	4	3	0	5	
[illegible]	68.9	W2	3	5	1	-	
Haparanda	56.9	SW4	4	-2	0	-	
Wisby	68.2	S4	3	2	0	-	
Karlstad	66.8	SSW4	0	2	0	6	
[illegible]	63.3	W2	deszcz	2	2	3	
[illegible]	68.6	S2	0	2	0	5	
[illegible]	43.8	W12	4	1	2		
[illegible]	57.3	SW8	deszcz	5	5		
[illegible]	61.9	SW10	— " —	5	ślad		
Utsire	70.6	W4	4	5	0.2		
[illegible]	65.5	WSW2	4	-1	-		
[illegible]							
[illegible]							
[illegible]							
[illegible]							
[illegible]	66.6	SW4	0	-3	0	0	-4
[illegible]	66.7	SSW4	0	-8	0	-8	[illegible]
[illegible]	70.8	WSW4	4	0	0	4	-1
[illegible]grad	57.4	WSW6	3	-8	-		
[illegible]	61.4	NNE6	0	-5	-		
[illegible]	60.1	S4	1	-9	-		
Jarosław	64.6	SW4	4	-6	-		
[illegible]	67.2	N2	1	-4			
[illegible]	45.5	N10	śnieg	-0	0		
[illegible]	68.5	WNW10	deszcz	6	1		
[illegible]	67.3	N6	1	-1			
[illegible]							
[illegible]							
[illegible]							
[illegible]							
[illegible]	72.9	NNE4	4	2	0	3	
[illegible]							
[illegible]							
[illegible]	71.0	N10	5	-4	-	-	
Lisbona	61.0	NNE4	0	18			
[illegible]							
[illegible]							
[illegible]							
[illegible]	67.0	NE8	4	14	-		
[illegible]	62.2	E8	4	10	-		
[illegible]	68.5	NE4	2	6	0	8	
[illegible]	60.1	cisza	0	6	0	10	
Ancona	61.7	SE10	4	6	0	-	
[illegible]	58.1	NE6	4	7	0	12	
Messina	57.7	N2	1	7	0	-	
Taranto	57.5	N6	4	7	0	-	
[illegible]	59.6	NE12	4	6	0	-	
[illegible]	64.2	E14	4	7	0	-	
[illegible]	65.4	ESE2	4	-1	ślad	1	
[illegible]	58.0	N2	4	8	-		
[illegible]	62.0	NNE2	deszcz	9			
[illegible]	60.5	NE8	0	12	0	10	

Spostrzeżenia [illegible]

Stacja	[illegible]	[illegible]	[illegible]	[illegible]	[illegible]	[illegible]	[illegible]	[illegible]	[illegible]	[illegible]	Uwagi

Wydawnictwo Państwowego Instytutu Meteorologicznego w Warszawie.

Stan pogody dn. 18.III. 1925. №77.
[Środa]

Przegląd stanu pogody:

W dniu 18.III panowała pogoda pochmurna i z opadami śnieżnemi w Poznańskiem i na Pomorzu oraz na południo-wschodzie, w pozostałych okolicach kraju było dość pogodnie.

Rano notowano umiarkowane, miejscami nawet dość silne mrozy (do -18°).

Opady w ciągu doby ubiegłej były nieznaczne, pokrywa zaś śnieżna nieco zmalała, dochodząc w środku kraju i na południu do 10cm, a do 20cm w górach. L. B.

18.III.25r. №77.

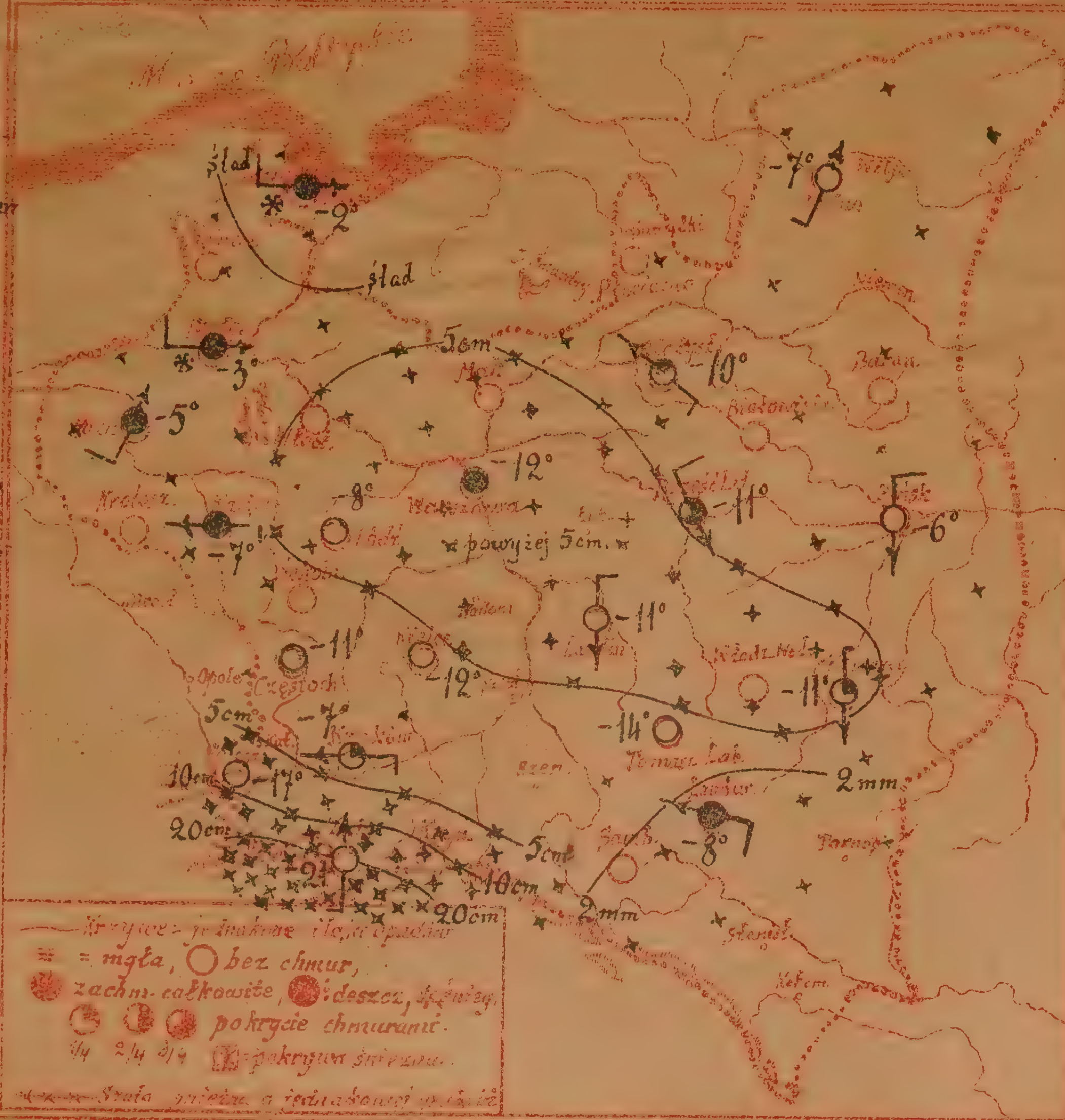

№	Wyszczególnienie Stacyj meteor.	Temperatura 7h.a	Max.	Min.	[illegible]	[illegible]	Wiatr w m/s	[illegible]
1	Gdańsk	-2°	2°	-4°	*	0.2	W4	
2	Chojnice							
3	Bydgoszcz	-3	1	-4	*	0	W4	
4	Włocławek							
5	Poznań	-5	-1	-7	4	0	SSW4	0.9
6	Łódź	-8	-2	-13	0	0	cisza	9.0
7	Sokolniki							
8	Częstochowa	-11	-7	-11	0	0	cisza	
9	Cieszyn	-17	-10	-18	0	0	—"—	7.0
10	Kraków	-7	-3	-9	1	0	E2	-
11	Kielce	-12	-2	-14	0	0	cisza	-
12	Lublin	-11	-3	-18	0	0	N2	9.0
13	Brześć nad Bugiem	-11	-2	-13	3	0	NNW4	
14	Warszawa	-12	-2	-15	4	0	cisza	8.0
15	Białystok	-10	-2	-11	1	0	SE2	2.0
16	Maków	—				—		
17	[illegible]							
18	Wilno	-7	-3	-9	0	0	SSW2	2.0
19	Baranowicze							
20	Pińsk	-6	—	-10	0	0	N4	
21	Kowerce	-11	1	—	0	0	N1	5.0
22	Włodzimierz							
23	Tomaszów L.	-14	1	-14	0	0	cisza	
24	Lwów	-8	-3	-10	4	2	ESE4	1.8
25	Sambor							
26	Krynica							
27	Zakopane	-21	-7	-22	0	0	S2	18.0
28	Białowieża							
29	Krotoszyn							
30	Biedrusko	-5	0	-6	4	0	S4	4.5
31	Kalisz	-7	0	-15	4	0	E2	

Wydawnictwo Państwowego Instytutu Meteorologicznego w Warszawie

Édition du matin [7 h. G.M.T.] 19. III. 25. N° 78 a

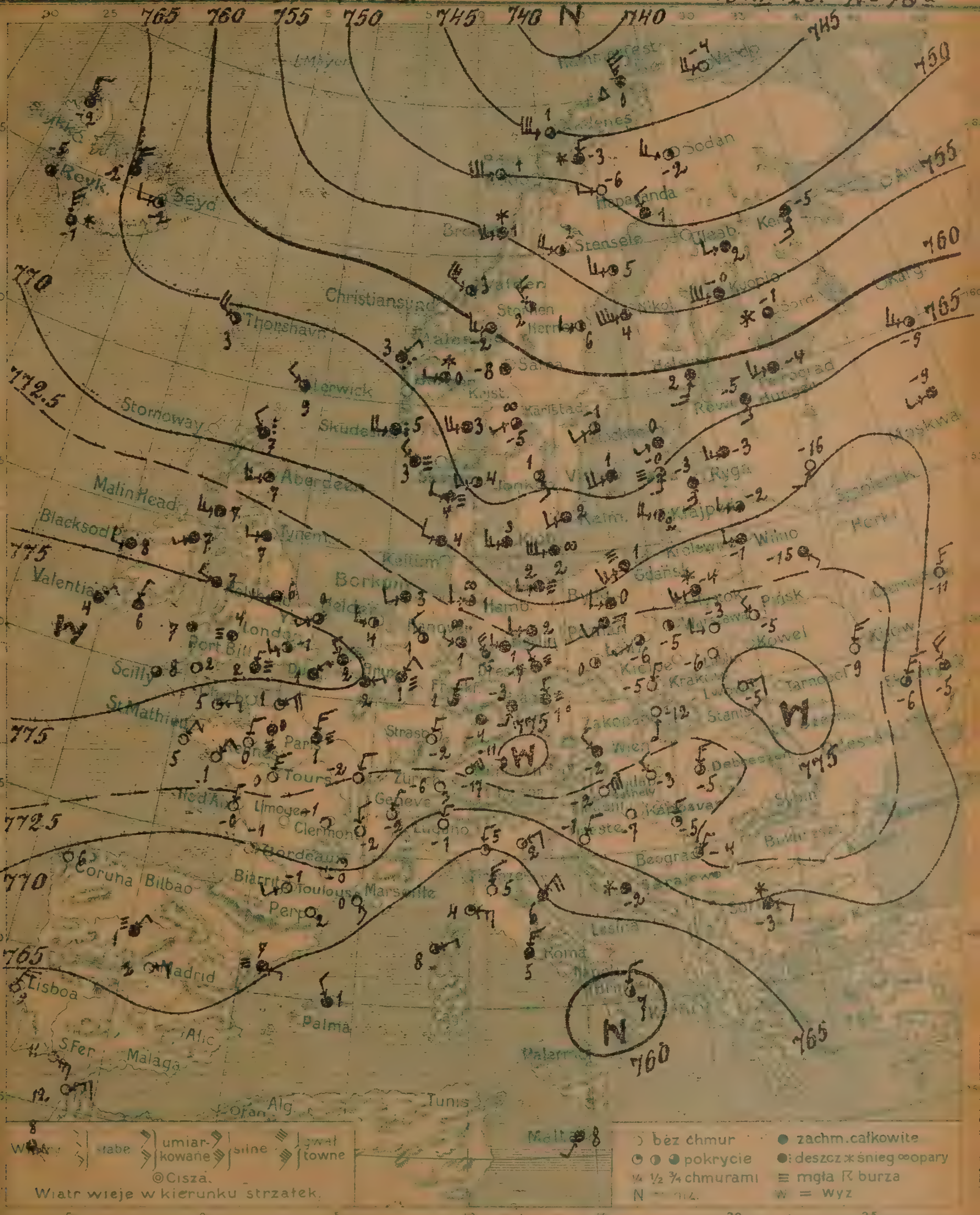

Warszawa. Mapa pogody z dnia 19. III. Czwartek *1925 r. 7 rano. Rocznik VI N* 78 a

(Przewidywany przebieg pogody w ciągu doby następnej) Dość pogodnie, rano mglisto; chmurno na północy kraju. Nocą lekki mróz, w ciągu dnia ocieplenie, zwłaszcza na północo-zachodzie; słabe wiatry południowo-zachodnie i południowe.

Wydano dnia 19. III *1925 r. o godz.* 11 h. 30.

Spostrzeżenia meteorologiczne z dnia dzisiejszego rano 19.III.25 r. №73a

Kraj	Stacja	Ciśnienie 700 mm.	Wiatr	Zachmurzenie	Temp. °C.	Opady mm.	Temp. Max	Temp. Min.
Polska	Wilno	70.7	WSW4	4	-1	0.1	–	-2
	Pinsk	73.7	NW2	0	-5	0	–	-9
	Białystok	71.9	SW6	śnieg	-4	0	–	-5
	Brześć n/B	73.0	W4	0	-3	0	–	-10
	Kiwerce							
	Warszawa	73.9	cisza	2	-5	0	–	-10
	Łódź	74.5	SW2	3	-6	0	–	-6
	Lublin	74.3	cisza	0	-6	0	-2	-15
	Lwów	76.0	ENE4	0	-5	0	–	-9
	Zakopane	75.3	S2	0	-12	0	-6	-20
	Kraków	73.6	NNE2	0	-5	0	–	-8
	Cieszyn							
	Poznań	73.1	SW4	4	-1	0	–	-2
	Toruń							
	Bydgoszcz	71.7	W4	4	0	0.2	–	-4
	Chojnice							
	Tczew							
	Hel							
	Puck							
	Gdańsk	69.9	SSW6	mgła	1	0	–	-2
Anglja	Lerwick	67.3	NW2	3	9	1		
	Croydon [Stornoway]	75.1	SW4	2	-1	0		
	Aberdeen	71.0	W6	3	7	0		
	Holy-Head	75.0	WNW2	4	7	0		
	Valentia	76.1	NE2	4	4	0		
	Scilly	75.3	cisza	3	8	0		
	Yarmouth	74.2	SW2	3	0	0		
	[illegible]	73.4	W2	4	7	0		
Hol.	Helder	74.9	W4	3	4	–		
	Vlissingen	75.1	NW2	4	2	–		
Francja	[illegible]	74.9	NE1	4	1	0	–	–
	[illegible]	73.1	NE4	0	5	–	–	3
	Paris	74.0	NNE5	mgła	1	0	–	0
	Dijon	72.8	NNE4	0	-2	0	–	-3
	[illegible]	71.3	NNE2	0	-0	0	–	–
	Clermont	79.6	cisza	0	-1	0	–	-3
	[illegible]	66.9	–"–	0	2	0	–	2
	Rennes	74.0	NNE4	0	0	0	–	-1
	Strasbourg	73.4	N2	0	-2	0	–	-4
Bel.	Bruxelles	74.0	NE4	4	2	0	–	–
Niemcy	[illegible]	73.5	WNW2	opary	1	0	–	-1
	Borkum	73.6	SW4	4	3	–	–	–
	Hamburg	72.3	WSW4	opary	1	0	–	1
	Swinemünde	69.5	W2	mgła	2	0.4	–	-1
	Berlin	[illegible]	W2	4	2	0.2	–	1
	Dresden	73.1	NNW4	mgła	-7	0	–	-8
	Breslau	73.1	cisza	2	7	0	–	-2
	Frankfurt a/M.	74.5	NNE4	3	1	0	–	-0
	München	75.1	cisza	2	-11	0	–	-13
	Majnede	67.7	W2	2	2	0	–	–
Szwajc.	Genève	69.6	NNE1	0	-2	0	–	-3
	Zürich	71.3	SE1	0	-6	–	–	–
	Lugano	68.2	N1	0	-1	0	–	-3
Dania	Kjøbenhavn	68.2	W6	4	3	ślad		
	Skagen	64.3	WSW4	2	4	0		
	Hanstholm	67.7	WNW4	mgła	4	0		
	Blaavandshuk	70.6	WNW4	4	4	0		
	Hammershus	67.4	W2	opary	2	0		

Kraj	Stacja	Ciśnienie 700 mm.	Wiatr	Zachmurzenie	Temp. °C	Opady mm	Temp. Max	Temp. Min.
Szwecja	Stockholm	62.1	SW4	3	-1	0	–	-2
	Hernösand	57.3	W2	2	6	0	–	–
	Haparanda	49.4	NNW2	4	1	0.1	–	0
	Wisby	64.3	SW8	4	1	0	–	–
	Karlstad	62.8	SW2	opary	-5	0	–	-8
	Storlien	60.6	W6	3	-2	4	–	–
	Jonkoping	65.2	SE2	3	1	0	–	0
Norwegja	Andenes	45.3	W12	3	1	1		
	Bronnö	55.0	SW8	śnieg	1	10		
	Valdersund	59.7	WNW12	deszcz	3	2		
	Ulsire [Skudenes]	66.5	W8	–"–	5	0.4		
Finlandja	Helsinki	61.5	SSW6	4	2	0	–	2
	Sortavala	58.3	cisza	śnieg	-1	0.2	–	-1
	Kuopio	55.1	WSW12	4	-0	0	–	-1
	Wasa	54.8	WSW14	4	4	ślad	–	4
	Sodankylä	48.1	W6	4	-2	0.2	–	–
Estonja	Tallin (Revel)							
	Hammerfest [Dorpat]	64.3	S2	4	-5	0	-4	-8
	Filsand	64.7	S4	4	0	0	2	0
Rosja	Petrograd	63.7	W6	4	-4	–		
	Jarosław [Moskwa]	66.4	WSW4	4	-9	–		
	Kijów	73.2	NNE6	0	-9	–		
	Kem	53.7	S6	4	-5	–		
	Elizawetgrad	70.9	NNE6	3	-6	–		
	Reykjavik	66.5	cisza	3	-5	–		
	Thorshavn	55.7	WNW8	3	3	0.3		
	Seydisfiord	63.9	W4	1	-2	–		
Austrja	Wien	73.4	NW2	4	-2	–		
	Feldkirch							
	Innsbruck							
	Klagenfurt							
Czechosłowacja	Praha	73.2	NNW2	mgła	1	0	–	-0
	Eger (Cheb)	74.2	SSW2	4	-3	0.2	–	-4
	Olomouc							
	Stara Dala							
	Koszyce							
	Lisbona	64.0	[illegible]	0	9	0		
Węgry	Budapest	71.1	NW2	0	-3	0	7	-4
	Szombathely	72.3	NE12	0	-2	0	3	-5
	Szeged	70.3	N4	1	-5	0	5	-2
Hiszp.	Madrid	69.0	ENE4	0	2	0		
	Coruna	70.0	cisza	0	6	0		
	Palma							
Włochy	Livorno [Genova]	65.2	E6	1	4	0		
	Firenze	64.4	N6	0	5	–	–	3
	Ancona	65.0	NE8	4	6	0		
	Roma	62.0	NNE6	4	5	0	–	2
	Taranto [Napoli]	59.9	N6	2	7	0		
	Venezia	67.3	NE2	1	2	0		
	Zara [Maddalena]	64.5	ENE10	2	3	0		
	[illegible]	68.9	N4	1	1	0	–	-1
Bałkany	Beograd	74.1	NNE2	1	-4	0	–	-4
	Zagrzeb [Bukareszt]	71.7	NNE2	0	-1	0	–	-2
	Sofia	69.8	ESE4	śnieg	-3	7	2	-4
	Konstantynopol							
	Athenes							
	Malta	61.0	SSW2	4	8	–		
Afryka	Tanger	62.0	NE6	0	12	0		
	Rabat	60.0	cisza	4	8	0		
Stacje górskie	Sonnblick (3105)							
	Zugspitze (2964)	(26.5)	NE8	0	-17	0	–	-18
	Säntis (2500)							

Spostrzeżenia pilotowe.

Stacja	Godz.	Na gruncie	500	1000	1500	2000	2500	3000	3500	4000	4500	5000	Granica dolna chmur	Rodzaj chmur	Uwagi
Warszawa	[illegible]	cisza	WSW5	W8	–	–	–	–	–	–	–	–	–	–	—
[illegible]	[illegible]	NNE2	E4	E5	E5	E7	–	NE5	–	ENE6	–	–	–	–	—

Ogólny stan atmosfery w dniu 19.III.25 r. №73a
Obszar wysokiego ciśnienia nad Anglją i całym kontynentem europejskim, niskiego nad Skandynawją i morzem Norweskiem.
W Polsce, z wyjątkiem Pomorza i północy kraju, pogodnie, lekki mróz (od -1° do -5°).

Wydawnictwo Państwowego Instytutu Meteorologicznego w Warszawie

Édition du soir [18h G.M.T.] 19. III. 25. Nr 78 b.

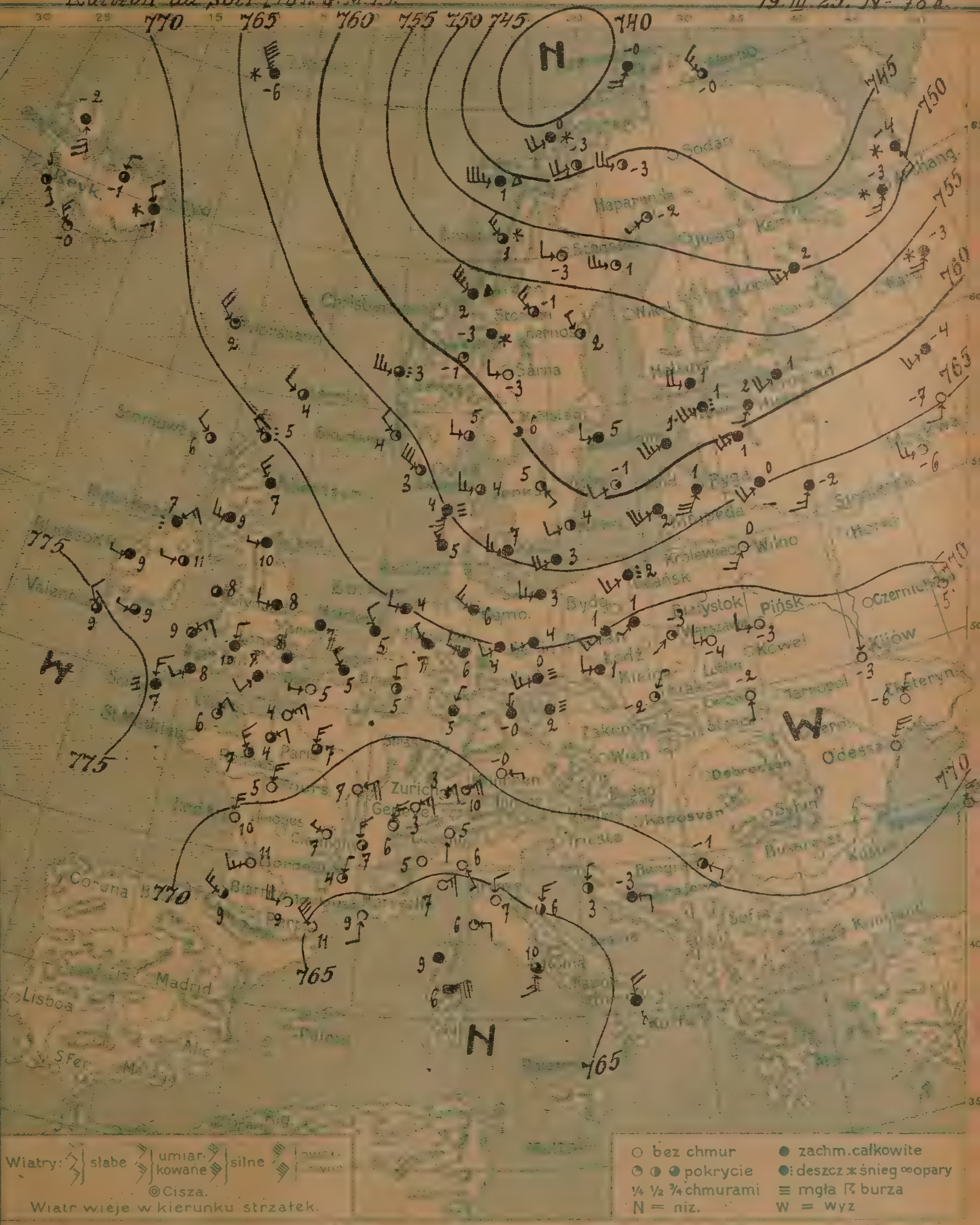

Warszawa. *Izobary* dnia 19. III. Czwartek 1925 r. 18 h. Rocznik VI. Nr 78 b

Przewidywany przebieg pogody w ciągu doby następnej

Wysłano dnia 192.. r. o godz.

Spostrzeżenia meteorologiczne z dnia dzisiejszego rano z 19.III.25 r. N° 78[illegible]

	Stacja	Ciśnienie 700mm+	Wiatr	Zachmurzenie	Temp °C	Opady mm	Temp Max	Temp Min
Polska	Wilno	58.6	SSW6	0	0	0.1	2	
	Pińsk	71.9	W4	0	-3	0	–	
	Białystok							
	Brześć n. B.	71.4	W4	0	-4	0	2	
	[illegible]							
	Warszawa	70.5	SW5	1	-3	0	1	
	Łódź							
	Lublin							
	Lwów	73.4	S2	0	-2	0	0	
	Zakopane							
	Kraków	71.8	NNE2	1	-2	0	1	
	Cieszyn							
	Poznań	70.0	SW6	4	1	0	2	
	Toruń	70.3	SW2	4	1	0	2	
	Bydgoszcz							
	Chojnice							
	[illegible]							
	Hel							
	[illegible]							
	Gdańsk	66.5	SW6	deszcz	2	ślad	3	
Anglja	[illegible]	66.3	NW4	2	4	0.6		
	Stornoway	71.8	NW4	3	6	—		
	Aberdeen	71.3	NW6	4	7	ślad		
	Holyhead	73.7	cisza	3	8	0		
	Valentia	75.0	NNW4	3	9	0		
	Scilly	74.8	N6	mgła	7	0		
	[illegible]	71.7	cisza	4	7	–		
	[illegible]	71.3	W2	4	10	0		
	Helder	72.3	NW4	4	5	0		
	Vlissingen	72.4	NW2	4	5	0		
Francja	[illegible]	72.3	W2	0	5	0	–	
	[illegible]	64.5	NW12	0	11	0	14	
	Paris	71.4	N6	3	7	0	9	
	[illegible]	[illegible]	ENE3	0	7	0	10	
	[illegible]	69.3	N3	0	10	0	~	
	[illegible]	61.3	NNW3	0	7	0	8	
	Biarritz	65.2	WNW6	2	9	0	–	
	Rennes	[illegible]	NNW6	3	7	0	10	
	[illegible]	66.1	N8	0	9	0	12	
	[illegible]	[illegible]	cisza	[illegible]	9	0	–	
Niemcy	[illegible]	70.2	WSW4	4	4	ślad	8	
	Borkum	69.8	W4	4	4	0	4	
	Hamburg	69.6	WNW6	4	6	0	6	
	Swinemünde	[illegible]	W3	4	3	0	4	
	Berlin	[illegible]	WSW2	4	4	0	6	
	Dresden	71.2	WSW6	mgła	0	4	0	
	Breslau	70.3	W4	—	1	0	4	
	Frankfurt a/M	71.7	NNE2	4	5	0	7	
	München	71.4	E2	0	-0	0	3	
	[illegible]	70.4	WSW4	4	6	0	8	
	Genève	66.3	NNE8	0	0	0	7	
	Zürich	69.8	NE4	1	3	0	7	
	[illegible]	65.4	S1	0	5	0	11	
Dania	[illegible]	65.1	W3	4	7	0		
	Skagen	61.1	W6	3	4	0		
	[illegible]	63.1	S1	mgła	4	0		
	Blaavandshuk	[illegible]	NW4	4	5	0		
	Hammershus	[illegible]	WSW2	4	3	0		

	Stacja	Ciśnienie 700mm+	Wiatr	Zachmurzenie	Temp °C	Opady mm	Temp Max
Szwecja	Stockholm	58.5	W4	4	5	0	7
	Hernösand	56.5	NW2	1	2	0	8
	Haparanda	49.0	SW2	1	-2	0	4
	Wisby	59.7	SW4	1	-1	0	–
	Karlstad	59.8	cisza	3	6	0	11
	Storlien	57.9	—"—	śnieg	-3	5	3
	Jönköping	51.2	SE2	2	5	0	8
Norwegja	Andenes	41.7	SW8	śnieg	0	–	–
	Brönö	54.3	NW6	—"—	1	–	–
	[illegible]	57.6	WNW10	krapy	2	–	–
	Utsire	66.0	NW4	1	4	–	–
Finlandja	Helsinki	57.5	W8	4	1	0	3
	Sortavala						
	Kuopio						
	Wasa						
	Sodankylä						
Estonja	Tallin (Rewel)	58.4	SW10	deszcz	1	0	2
	Dorpat	60.2	SW8	4	1	0	3
	Pilsand	59.5	SW10	4	1	0	3
Rosja	Piotrograd	58.1	SW8	4	1	–	
	Moskwa	67.6	W6	0	-6	–	
	Kijów	72.5	N1	0	-3	–	
	Odesa	71.8	NNE10	0	1	–	
	Sewastopol	69.6	NNE6	0	1	–	
	Jan Mayen	62.7	NW18	śnieg	-6	–	
	Thorshavn	67.0	NW8	1	2	–	
	[illegible]	[illegible].6	NNW4	śnieg	-1	—	
Austrja	Wien						
	Feldkirch						
	Innsbruck						
	Klagenfurt						
Czechosłowacja	Praha	71.2	cisza	mgła	2	0	4
	Eger (Cheb)	71.8	N2	4	-0	0.3	2
	Olomouc						
	Stara Dala						
	Koszyce						
Węgry	Budapest						
	Szombathely						
	Szeged						
Hiszp.	Madrid						
	Coruna						
	Palma						
Włochy	Genova	63.7	NE6	0	7	0	–
	Firenze	64.3	N4	0	7	0	–
	Ancona	65.2	NNE6	2	6	0	–
	Roma	61.0	S6	3	10	0	14
	Taranto	67.1	N8	4	8	0	–
	Zara	65.4	N2	2	3	0	–
	Maddalena	61.6	NE12	4	6	0	–
	Milano	67.5	SE2	0	6	0	11
Bałkany	Belgrad	70.3	ESE2	2	-1	0	4
	Bukareszt	69.3	E4	4	-3	0	-1
	Sofja						
	Konstantynopol						
	Athenes						
	Malta						
Afryka	Tunis						
	Alger						
Stacje górskie	Sonnblick (3105)						
	Zugspitze (2964)						
	Säntis (2500)	61.1	NE8	1	-10	0	-10

Spostrzeżenia pilotowe.

Stacja	Czas	Wys. dolna	500	1000	1500	2000	2500	3000	3500	4000	4500	5000	Kierunek ruchu chmur	Wysokość chmur	Uwagi
Warszawa															

W dniu 19.III. w Polsce północnej było przeważnie pochmurno, zaś na południu kraju panowała pogoda piękna i mroźna.. Również znaczne różnice zachodziły w temperaturach tych dzielnic: podczas gdy na północy panował tylko lekki mróz, na południu utrzymywał się w dalszym ciągu mróz umiarkowany, dochodzący do -14° w Cieszynie i -19° w Zakopanem. Grubość pokrywy śnieżnej stopniowo maleje na całym obszarze kraju.

19.III.25. №78. S. K.

-1	4	-2	≡	ślad	SSW6
0	-1	-4	4	ślad	W4
1	-0	-	3	0.6	SE2
-2	-1	-2	4	ślad	SSW2
-6	-1	=	3	0	SW2
-8	-2	-	0	0	S2
-14	-6	-15	0	0	cisza
-6	-2	-8	0	0	NNE2
-11	-1	-13	0	0	NNE2
-10	-2	-15	0	0	cisza
-7	1	-10	3	0	SW2
-5	-1	-10	4	0	cisza
-4	1	-5	*	0	SW6
-1	1	-2	4	ślad	SSW2
-4	-	-9	0	0	NW2
-3	-2	-	0	0	WSW2
-13	-3	-15	0	0	cisza
-7	-4	-9	0	0	ENE2
-19	-6	-20	0	0	S2
-5	0	-10	3	0	S2

Wydawnictwo Państwowego Instytutu Meteorologicznego w Warszawie

Édition du matin [7 h. G. M. T.]. 20. III. 25. № 79 a

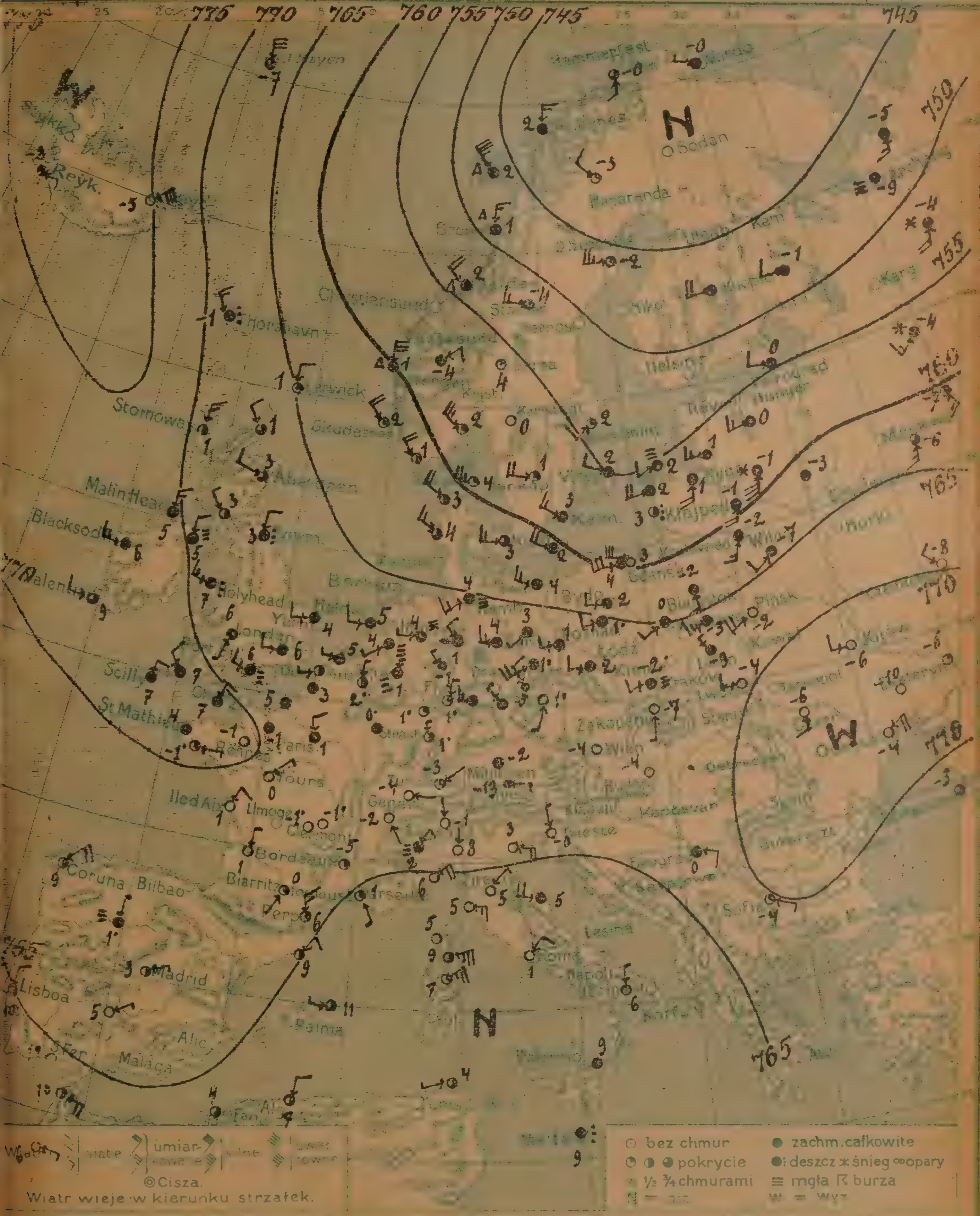

Warszawa. Mapa pogody z dnia 20. III. *Piątek* 1925 r. 7 rano. *Rocznik* VI. № 79 a.

Przewidywany przebieg pogody w ciągu doby następnej: Temperatura bez większych zmian; zachmurzenie zmienne, naogół duże; na północy przelotne opady [deszcz, deszcz ze śniegiem, krupy]; słabe, na północy umiarkowane i czasami porywiste wiatry z kierunków zachodnich [SW – NW].

W. N.

Wydano dnia 20. III. 1925 r. o godz. 11 h.

Spostrzeżenia meteorologiczne z dnia dzisiejszego rano 20.II.25r. Nº 79

Stacja	Ciśnienie 700mm+	Wiatr	Zachmurzenie	Temp °C	Opady mm	Temp Max	Temp Min
Wilno	61.7	SSW6	4	-2	0	-	-3
Pinsk	67.1	SW8	0	-2	0	-	-9
Białystok	64.9	SSE4	4	-2	0	2	-4
Brześć n/B	65.6	SW6	4	-3	0	-	-7
Kiwerce							
Warszawa	64.8	SW4	4	0	0	-	-3
Łódź							
Lublin	66.7	NW2	4	-3	0	4	-9
Lwów	69.6	W4	0	-4	0	-	-8
[illegible]-dyr.	60.9	SW6	4	-2	ślad	2	-3
[illegible]	70.3	S2	0	-7	0	-2	-16
Kraków	68.1	WSW4	mgła	-2	0	-	-4
Cieszyn							
Poznań	65.5	WSW4	4	1	ślad	-	0
Toruń							
Bydgoszcz	63.7	W4	4	2	0.1	3	1
Chojnice							
[illegible]							
Hel							
Puck							
Gdańsk	60.9	N10	0	3	ślad	-	1
Lerwick	65.3	N2	1	1	-		
Stornoway	69.1	N6	2	1	2		
[illegible]	69.1	WNW4	3	3	0		
Holy-Head	68.9	WNW2	deszcz	7	ślad		
[illegible]	71.4	WNW4	3	9	2		
[illegible]	72.1	N4	4	7	-		
[illegible]	67.6	W4	4	4	0		
[illegible]	68.9	N4	deszcz	3	4		
[illegible]	66.8	W2	4	5	-		
[illegible]	68.4	W2	4	5	-		
Calais	68.5	WSW2	mgła	5	0	-	-
Brest	71.2	cisza	—"—	4	0	-	4
Paris	69.0	NNW4	—"—	1	0	-	-0
Perpignan	65.8	NNW6	1	6	0	-	-
Rochefort	68.3	NNE4	0	1	0	-	-
Clermont	68.1	cisza	0	-1	0	-	-4
Toulouse	67.0	SSW1	1	0	0	-	-1
Rennes	70.4	—	—	-1	ślad	-	-
[illegible]	68.1	NNW2	3	1	0	-	-2
Bruxelles	68.0	N2	2	2	0	-	-
Hannover	67.6	NW4	4	1	0	-	3
Brandenburg	66.0	W6	4	4	0	-	3
Hamburg	65.4	SW6	mgła	4	0	-	4
Swinemünde	63.9	WNW6	4	4	0.3	-	3
Berlin	65.3	SW2	4	3	0	-	3
[illegible]	66.9	SW8	4	1	0.1	-	-1
[illegible]	66.3	W4	4	2	0	-	0
Frankfurt a/M.	68.7	N2	mgła	1	0	-	1
München	68.8	cisza	4	-2	0	-	-5
Kłajpeda	57.4	—	deszcz	3	ślad		-3
[illegible]	67.3	SE1	0	-2	0	-	-3
Zürich	67.6	NE1	1	-3	0	-	-4
Lugano	67.1	NNW1	0	-1	0	-	-3
[illegible]	69.2	W6	3	3	0		
Skagen	59.2	W10	1	4	0		
Hanstholm	61.6	NW8	2	3	0		
Blaavandshuk	64.3	NW6	3	4	0		
[illegible]	60.9	WNW8	4	2	0		

Stacja	Ciśnienie 700mm+	Wiatr	Zachmurzenie	Temp °C	Opady mm	Temp Max	Temp Min
Stockholm	54.2	SW4	1	2	ślad	-	-
Oestersund	52.5	W6	3	-4	0	-	-
Haparanda	55.9	cisza	1	4	-	-	
Wisby	54.5	WNW4	4	2	0	-	
[illegible]	56.3	cisza	0	0	0	-	-
Kalmar	57.8	WNW6	4	3	0	-	
Jönköping	58.0	W8	1	1	0	-	
[illegible]	5[illegible]	NNE6	4	2	5		
[illegible]	46.3	N6	krapy	1	ślad		
[illegible]	53.9	NW8	—"—	2	1		
Utsire	62.7	NW8	1	2	1		
Helsinki							
Sortavala							
Kuopio	49.9	WSW8	4	3	—		
Wasa							
[illegible]							
Riga	56.1	S8	4	1	0	-	
Libawa	55.3	WSW8	4	2	0	-	
Malinowa	59.0	SSW12	śnieg	-1	0.1	-	-
Petrograd	54.7	W4	4	0	1		
Moskwa	63.4	SSW6	3	-6	0		
Kijów	70.6	W4	0	-6	0		
Odesa	79.8	NE8	0	-4	0		
Sewastopol	67.5	cisza	3	-3	0		
Jan Mayen	67.2	N12	3	-7	-		
Thorshavn	69.0	NW6	deszcz	-1	-		
[illegible]	75.0	NE12	0	-5	-		
Wien	69.6	cisza	0	-4	0		
Feldkirch							
Innsbruck							
Klagenfurt							
Praga	67.0	SSW2	0	1	0	-	
[illegible]	67.2	NW2	4	0	ślad	-	
[illegible]							
Stara Dala							
[illegible]							
Lisbona	65.0	N4	2	10	-		
Budapeszt	68.2	NNW1	0	-4	-		
Szombathely							
Szeged							
Madrid	67.0	NE2	4	3	0		
Coruña	69.0	NE6	4	9	0		
S.Fernando	65.0	cisza	0	7	0		
[illegible]	65.4	NE8	4	6	0		
[illegible]	64.5	NE2	0	5	0	-	5
Livorno	65.3	E6	0	5	0		
Roma	62.3	NE4	0	7	0	-	
Messina	61.2	cisza	4	9	0		
Venezia	66.3	E8	0	3	0		
[illegible]	—	NE10	1	7	0		
Ancona	65.0	W8	4	5	0		
Belgrad	68.9	ESE4	4	0	0		
[illegible]							
Sofja	69.6	ESE2	1	-4	-		
[illegible]							
Ateny							
[illegible]	67.0	cisza	deszcz	9	-		
Bizerta	64.0	WNW2	2	4	-		
Algier	63.0	N4	2	7	-		
[illegible]	(25.8)	E4	4	-13	0	-	-1

Spostrzeżenia pilotowe

[illegible]	[illegible]	200 m	500	1000	1500	2000	2500	3000	3500	4000	4500	5000	[illegible]	Uwagi
[illegible]	7[illegible]	W2	W4	W3	WNW2	-	-	-	-	-	-	-	-	—

Ogólny stan atmosfery w dniu 20.II.25r. Nº 79a

Wysokie ciśnienie nad Syberją, nad Rosją południowo-zachodnią i nad Rumunją oraz nad oceanem Atlantyckiem, depresja nad Laplandją, stosunkowo niskie ciśnienie nad morzem Śródziemnem. W Polsce za wyjątkiem południowo-wschodu pochmurno, temperatura od -7° do [illegible]

Wydawnictwo Państwowego Instytutu Meteorologicznego w Warszawie

Édition du soir [18 h. G. M. T.]. 20. III. 25. N: 79 b.

Warszawa **Izobary** *dnia* 20. III. Piątek *192 r.* 18 h. *Rano. Rocznik* VI. *N.º* 79 b.

Przewidywany przebieg pogody w ciągu doby następnej ....

Wydano dnia .... *1925 r. o godz.* ....

Spostrzeżenia meteorologiczne z dnia dzisiejszego rano 26. II 25. N°

	Stacja	Ciśnienie 700 mm	Wiatr	Zachmurzenie	Temp °C	Opady mm	Temp. Max	Temp. Min
Polska	Wilno [illegible]	58.0	SW4	deszcz	1	0	1	
	Pińsk	62.8	SW6	4	-0	ślad	-	
	Białystok	60.9	SW6	śnieg	1	—	-	
	[illegible]	[illegible]	SW10	4	1	0	3	
	Kiwerce							
	Warszawa	61.5	WSW4	śnieg	1	0.2	3	
	Łódź	62.2	W4	— " —	1	0.5	1	
	Lublin							
	Lwów	65.8	WNW4	0	0	0	5	
	Zakopane							
	Kraków	64.0	WSW4	4	2	0	3	
	Cieszyn							
	Poznań	63.0	SW4	deszcz	2	0.2	3	
	Toruń	61.5	SW2	4	3	0	5	
	Bydgoszcz							
	Chojnice							
	[illegible]							
	Hel							
	Puck							
	[illegible]	58.8	W4	4	3	0	5	
	[illegible]	64.0	WSW2	śnieg	-1	2		
	[illegible]	66.7	N6	2	2	[illegible]		
	[illegible]	64.8	NNW4	1	3	0.2		
	[illegible]	66.0	NNE6	2	5	2		
	[illegible]	70.4	NNW10	2	8	0.6		
	Scilly	66.8	N12	deszcz	7	2		
	Yarmouth	62.3	NNE10	— " —	3	1		
	Tynemouth	64.5	NE2	1	4	2		
	Helder	60.5	NE8	deszcz	5	6		
	Vlissingen	61.2	ESE4	mgła	6	0		
Francja	Calais	62.2	WSW1	4	6	ślad		
	Brest	67.0	NNW2	4	10	0	10	
	Paris	63.9	W4	4	7	0	9	
	Dijon	62.3	cisza	0	9	0	14	
	[illegible]	62.4	NNW2	0	13	0	16	
	Clermont	63.3	cisza	0	9	0	11	
	Biarritz	65.4	W2	2	10	0	—	
	Rennes	65.5	NW4	4	9	-	10	
	Strasbourg	62.3	cisza	4	8	0	14	
	[illegible]	61.7	SSW4	4	5	0	6	
	[illegible]	60.3	NW2	4	6	3	8	
	Borkum	60.0	NE4	deszcz	3	ślad	—	
	Hamburg	60.4	N2	— " —	3	6	—	
	Swinemünde	59.4	W2	4	4	0	7	
	Berlin	59.8	W2	deszcz	5	1	7	
	Dresden	62.2	SW6	— " —	4	0.4	4	
	Breslau	62.5	cisza	— " —	2	0.3	3	
	[illegible]	62.3	NNE4	4	7	0	9	
	[illegible]	61.5	NE2	1	2	0	4	
	[illegible]	55.3	WSW6	2	2	0	—	
	[illegible]	63.4	NNE1	0	7	0	8	
	[illegible]	62.6	WNW1	0	5	0	9	
	[illegible]	62.3	S1	0	6	0	10	
Dania	[illegible]	59.0	WNW4	3	4	0		
	[illegible]	56.[illegible]	W4	1	2	0		
	[illegible]	57.5	NW8	2	3	0		
	Blaavandshuk	60.2	NW4	4	3	0.3		
	[illegible]	57.5	WNW5	3	4	0		

	Stacja	Ciśnienie 700 mm	Wiatr	Zachmurzenie	Temp °C	Opady mm	Temp. Max
	Stockholm	57.3	WNW4	3	2	0	.
	Hernosand	46.4	W2	1	2	0	-
	Haparanda	43.0	SSW2	2	-3	0	[illegible]
	Wisby	53.2	SW4	3	2	0	—
	Karlstad	53.5	cisza	1	2	0	5
	Storlien	57.8	W4	4	-4	7	-1
	Jönköping	55.5	WSW4	0	2	ślad	7
	[illegible]	47.5	NNE14	3	0	2	
	[illegible]	50.8	NNE6	3	1	3	
	[illegible]	53.5	NNW10	krupy	1	ślad	
	[illegible]	58.5	N6	deszcz	2	0.1	
	Helsinki						
	Sortavala	49.4	cisza	0	-2	0	5
	Kajana	45.4	SW4	2	-0	0	3
	Wasa	47.6	S8	0	-0	ślad	[illegible]
	Sodankylä						
	Tallin (Rewel)	51.0	WSW4	0	-0	0	[illegible]
	Dorpat	50.5	WSW4	4	0	2	[illegible]
	Filsand	52.1	SW2	0	1	0	[illegible]
	Petrograd	50.3	SE4	4	1	—	
Rosja	Moskwa						
	Kem	45.8	WSW4	4	-5	—	
	Kijów	65.6	W4	0	-1	—	
	Sewastopol	64.7	SSW4	4	2	—	
	[illegible]	63.1	NW2	2	-5	0	
	Thorshavn	67.3	NNW8	śnieg	-2	0.2	
	Seydisfjord	72.0	NNW4	0	-4	—	
	Wien						
	Feldkirch						
	Innsbruck						
	Klagenfurt						
	Praha	63.0	SE2	4	3		
	[illegible]						
	Olomouc	63.7	NE2	4	0	0	3
	[illegible]						
	[illegible]						
	Budapest						
	Szombathely						
	Szeged						
	Madrid						
	[illegible]	67.0	NNW8	4	14	—	
	Mahon	62.0	NNE4	4	10	—	
	Genova	63.2	N8	0	7	—	
	Firenze	62.0	NE2	0	9	—	
	Ancona	63.6	W4	4	6	0	
	Roma	61.5	SSW4	1	11	0	
	Venezia	63.3	S4	0	7	0	
	Taranto	61.1	E6	3	10	[illegible]	
	Maddalena	61.3	NE8	2	7		
	Messina	58.8	SSE4	deszcz	9	1	
	Belgrad	66.0	cisza	3	1	0	[illegible]
	Bucuresti						
	Sofia						
	Konstantynopol						
	Athenes						
	Malta						
	Tunis	57.0	NNE4	4	10	—	
	Alger	62.0	SW4	deszcz	7		
	Sonnblick (3105)						
	Zugspitze (2964)						
	Säntis (2500)						

Spostrzeżenia pilotowe.

[illegible]	Cisz.	[illegible]	500	1000	1500	2000	2500	3000	3500	4000	4500	5000	Granica dolna chmur	Rodzaj chmur	Uwagi
Warszawa															

Wydawnictwo Państwowego Instytutu Meteorologicznego w Warszawie.

W dniu 20/III, wskutek panowania zachodnich wiatrów, nastąpił w Polsce wzrost zachmurzenia i temperatury; wzrost tej ostatniej zaznaczył się silniej na północy kraju, a zwłaszcza w Wielkopolsce i na Pomorzu, gdzie utrzymywała się ona już w godzinach porannych powyżej 0°; w środku i na północo-wschodzie notowane były parostopniowe przymrozki, zaś na południu i w okolicach górskich przy pięknej pogodzie panował jeszcze lekki mróz.

Opady nie przekraczające wysokości 0.5mm spadły w ciągu doby ubiegłej na Pomorzu i w Wielkopolsce.

Grubość pokrywy śnieżnej stopniowo maleje w całym kraju.

S.K.

20.III.25r. Nº 79.

Stan pogody dn. 20.III. 1925r. Nº 79. [Piątek]

Nº	Stacyj meteor.	Temp. 7 h.	Max.	Min.	Zachm.	Opad	Wiatr w m/s	Pokrywa	
1	Gdańsk	3°	3°	1°	4	ślad	W10		
2	Chojnice								
3	Bydgoszcz	2	3	1	4	ślad	W4		
4	Włocławek								
5	Poznań	1	2	0	4	ślad	SSW4	0.3	
6	Łódź								
7	[illegible]								
8	Częstochowa	-1	-2	-8	4	0	SW2		
9	Cieszyn	-5	-3	-6	–	0	SSE4	5	
10	Kraków	-4	1	-4	≡	0	W2		
11	Kielce	-3	-1	-8	4	0	NE2		
12	Lublin	-5	1	-9	4	0	NW2	6	
13	Brześć nad Bugiem	-4	2	-7	4	0	SW6		
14	Warszawa	0	1	-3	4	0	SW4	4	
15	Białystok	-2	2	-4	4	0	SSE4		
16	[illegible]								
17	[illegible]								
18	Wilno	-2	2	-3	4	ślad	SSW4	miejsc.	
19	Baranowicze								
20	Pińsk	-2	–	-9	0	0	SW3		
21	Kiwerce	-4	1	–	0	0	SSW4	miejsc.	
22	Włodzimierz								
23	Tomaszów L.	-10	-1	–	0	0	cisza		
24	Lwów	-6	0	-8	0	0	WSW2		
25	Sambor								
26	Krynica								
27	Zakopane	-14	-2	-16	0	0	S2	14	
28	Białowieża								
29	Krotoszyn								
30	Biedrusko	1	2	1	≡	ślad	WSW6		
31	Kalisz	1	4	-7	4	0	W2		

Wydawnictwo Państwowego Instytutu Meteorologicznego w Warszawie

Edition du matin [7 h G.M.T.] — 21. III. 25. N° 80 a

Warszawa. Mapa pogody z dnia 21. III. Sobota 1925 r. 7 rano Rocznik VI. № 80 a

Przewidywany przebieg pogody w ciągu doby następnej: przeważnie pochmurno, dżdżysto, temperatura w pobliżu 0°, wiatry z zachodu, potem z północo-zachodu. — Następnie na północy przecieranie się nieba. —

S.H.B.

Wydano dnia 21. III. 1925 r. o godz. 11 h

Spostrzeżenia meteorologiczne z dnia dzisiejszego rano 21.III.25 r. № 80a

	Stacja	Ciśnienie 700 mm	Wiatr	Zachmurzenie	Temp °C	Opady mm	Temp. Max	Temp. Min
Polska	Wilno	58.2	SW?	4	1	0	2	0
	Pińsk	62.3	SW?	śnieg	-0	1	-	-0
	Białystok							
	Brześć n/B	60.5	SW?	śnieg	1	2	2	0
	[illegible]							
	Warszawa	58.7	SW?	śnieg	0	1	3	-0
	Łódź	59.7	SW?	—"—	1	2	1	0
	Lublin	63.0	SSE2	4	1	1	2	-0
	Łuck	61.7	[illegible]	2	2	3	3	1
	[illegible]	57.6	SSW?	4	1	0.?	1	-2
	Zakopane	62.7	cisza	3	-2	6	2	-3
	Kraków	51.7	SSW?	4	2	0	3	3
	Cieszyn							
	Poznań	57.5	S4	śnieg	0	4	3	-0
	Toruń	58.7	SSE2	deszcz	1	3	—	—
	Bydgoszcz	57.2	W2	śnieg	1	2	3	0
	Chojnice							
	Tczew							
	Hel							
	Puck							
[illegible]	Gdańsk	57.3	WSW?	deszcz	2	ślad	6	1
Anglja	[illegible]	61.5	N?	śnieg	-1	0.1		
	[illegible]	61.8	WNW?	3	-2	ślad		
	Aberdeen	63.8	NW?	1	-1	1		
	[illegible] Head	64.1	NE?	3	4	0.1		
	Valentia	65.?	NNE?	2	2	1		
	Scilly	58.?	[illegible]	deszcz	6	2		
	[illegible]	61.3	NNW?	1	1	3		
	[illegible]	63.?	NW?	2	-1	4		
Hol.	Helder	62.?	NNE6	2	3	—		
	Vlissingen	59.3	NNE?	mgła	3	—		
Francja	Calais	61.1	NE	4	2	7	—	2
	[illegible]	[illegible]	NNE?	4	3	0.4	—	
	Paris	[illegible]	[illegible]	3	4	0.2	—	
	[illegible]	60.?	NNW?	4	5	0	—	2
	Rochefort	62.?	NNW?	3	4	0	—	—
	Clermont	62.0	S?	4	4	0	—	[illegible]
	[illegible]	63.7	[illegible]	4	5	0	—	5
	[illegible]	63.7	SW?	2	2	0.6	—	2
	Strasbourg	53.4	SW?	deszcz	5	0	—	4
	Bruxelles	58.0	NW	4	1	—	—	—
Niemcy	[illegible]	57.6	WNW?	deszcz	2	8	—	2
	Borkum	57.?	NW?	3	3	6	—	—
	Hamburg	55.?	W?	śnieg	4	9	—	6
	Swinemünde	55.?	[illegible]	—"—	0	5	—	0
	Berlin	56.6	W?	deszcz	2	4	—	2
	Dresden	56.?	SSE?	4	3	6.3	—	1
	Breslau	57.?	N?	śnieg	0	ślad	—	—
	Frankfurt a/M.	56.5	SW?	deszcz	3	3	—	2
	München	59.6	cisza	4	2	3	—	-3
	[illegible]	57.?	NW?	4	2	0	—	—
Szwajc.	[illegible]							
	Zürich	60.?	SE?	4	2	—		
	Lugano	[illegible]	[illegible]	1	-1	[illegible]		
Danja	Kjöbenhavn	[illegible]	N?	mgła	1	0		
	Skagen	[illegible]	[illegible]	2	2	0		
	[illegible]	56.?	NNE?	2	2	0		
	Blaavandshuk	[illegible]	[illegible]	1	2	0		
	Hammershus							

	Stacja	Ciśnienie 700 mm	Wiatr	Zachmurzenie	Temp °C	Opady mm	Temp. Max
Szwecja	Stockholm	53.2	WNW4	1	-0	0	—
	Hernösand	49.9	N2	2	0	0	—
	Haparanda	48.5	N3	2	-10	0.1	—
	Wisby	54.?	W4	1	1	0	—
	Karlstad	5?.4	NNW?	0	-3	0	—
	[illegible]	52.4	[illegible]	1	-6	0	—
	Jönköping	5?.?	SSW2	4	-4	0	—
Norwegja	Andenes	5?.3	NNE?	deszcz	-3	0.4	
	Bronnö	5?.?	NE6	—"—	0	ślad	
	[illegible]	5?.?	NW?	—"—	1	1	
	[illegible]	5?.0	N?	4	1	1	
Finlandja	Helsinki	5?.?	SSW4	4	1	0	—
	Sortavala	?9.5	SW2	śnieg	-4	ślad	—
	Kuopio	4?.?	WSW4	1	-3	0	—
	Wasa	[illegible]	SW1	3	-4	ślad	—
	Sodankylä	[illegible]	NW2	4	-10	—"—	—
Łotwa	[illegible]	55.5	SW3	4	1	1	—
	[illegible]	56.6	SW5	4	1	0	—
	[illegible]	54.9	SW2	0	1	ślad	—
Rosja	Petrograd	50.6	SW6	4	-1	2	
	[illegible]	55.4	S5	4	-2	0	
	Kijów	64.2	NW2	0	-3	0	
	Odessa	67.3	cisza	mgła	-2	0	
	Aleksandrowsk	45.1	S?	2	-8	0	
	Jan Mayen	59.4	NW10	4	-4	0	
	Thorshavn	62.3	N4	3	-2	0	
	Seydisfjord	67.3	NNW2	2	-2	—	
Austrja	Wien						
	Feldkirch						
	Innsbruck						
	Klagenfurt						
Czechosłowacja	Praha	53.0	N2	śnieg	2	—	
	Eger (Cheb)						
	Olomouc						
	Stara Dala						
	Koszyce	54.0	SW2	0	1	—	
Węgry	Budapest	6?.?	cisza	0	-3	0	9
	Szombathely	[illegible]	SW6	2	-4	0	7
	Szeged	[illegible]	SSW?	0	-0	0	6
Hiszp.	Madrid	5?.4	NE?	0	3	—	
	Coruña	67.0	cisza	4	7	—	
	[illegible]	[illegible]	NNW?	4	11	—	
Włochy	Genova	61.3	cisza	0	4	0	—
	Firenze	60.3	NE1	0	3	0	—
	Ancona	61.4	cisza	4	6	0	—
	Roma	59.?	NE?	1	1	0	—
	[illegible]	54.?	S4	deszcz	11	6	—
	[illegible]	62.1	cisza	0	8	0	—
	Maddalena	57.3	NE3	2	8	0	—
	[illegible]	67.?	cisza	0	-2	0	—
Bałkany	Beograd	54.0	ESE?	4	1	—	
	Bucuresti	67.2	cisza	0	2	0	
	Sofja						
	Konstantynopol						
	Athenes						
	Malta						
Afryka	Tunis	61.0	NE2	0	5	—	
	Alger	63.?	ENE?	0	11	—	
Szczyty górskie	Sonnblick (3105)						
	Zugspitze (2964)						
	Säntis (2500)						
	[illegible]	[illegible]	SSW?	mgła	-4	ślad	—

Spostrzeżenia pilotowe.

Stacja	Godz.	Wiatr dolny	500	1000	1500	2000	2500	3000	3500	4000	4500	5000	Granica dolna chmur	Rodzaj chmur	Uwagi
Warszawa [illegible]	7?	SSW?	SW?	SSW?	SW5	SSW4	WSW?	SSW?	—	W?	WSW?	—	—	—	—

Ogólny stan atmosfery w dniu 21.III.25 r. № 80a
Wyższe ciśnienie nad Atlantykiem i morzem Czarnem, niższe nad
[illegible], Belgją, Niemcami i Polską, a także nad morzem Śródziemnem.
W Polsce dżdżysto (deszcz i śnieg).

Wydawnictwo Państwowego Instytutu Meteorologicznego w Warszawie

Édition du soir. [18 h. G. M. T.]. 21. III. 25. N° 80 L.

Warszawa **Izobary** 21. III. Sobota 18 h. 80 L.

Spostrzeżenia meteorologiczne z dnia dzisiejszego: 21.II.25 r. N° 60[illegible]

Stacja	Ciśnienie 700 mm +	Wiatr	Zachmurzenie	Temp. °C	Opady mm	Temp. Max	Temp. Min
Wilno-uniw.	59.2	S	deszcz	1	0	3	
[illegible]	61.7	WSW1	0	1	0	–	
[illegible]							
[illegible]	53.9	SSW4	4	2	0	7	
[illegible]							
[illegible]	58.2	SW1	4	3	0.1	6	
[illegible]	58.0	SSW2	4	3	0	4	
[illegible]							
[illegible]	63.2	W2	0	2	0	7	
[illegible]							
[illegible]	55.1	SSE4	3	3	0	8	
[illegible]							
[illegible]	58.0	S5	4	1	0.4	6	
[illegible]							
[illegible]							
[illegible]							
[illegible]							
[illegible]							
[illegible]							
[illegible]	58.4	S2	deszcz	3	3	3	
Renfrew	67.1	NNE8	3	3	ślad		
[illegible]	66.8	N6	3	2	7		
Aberdeen	64.6	NW4	1	1	1		
[illegible]	65.7	NNE12	2	2	1		
Valentia	70.8	NNW8	1	5	1		
Guernsey	63.3	NE6	4	[illegible]	1		
[illegible]	62.0	W4	2	1	[illegible]		
[illegible]	64.5	N6	1	2	[illegible]		
Helder	60.1	NNW6	2	3	ślad		
[illegible]							
Calais	61.5	N4	3	2	2	–	
Brest	63.7	N8	2	6	2	6	
[illegible]	61.1	N2	2	3	2	6	
[illegible]	59.5	NNW2	3	4	0.5	10	
Rochefort	61.6	NW2	1	7	0.6	–	
Clermont	60.1	cisza	3	5	0	10	
[illegible]	62.5	NNW8	deszcz	9	ślad	–	
Rennes	62.1	NNW4	3	3	3	9	
Strasbourg	58.8	NNW6	deszcz	9	0.5	7	
Bruxelles	60.1	NW4	2	3	1	8	
[illegible]gen	58.9	NW2	2	3	2	6	
Borkum	59.4	N8	3	2	0	6	
Hamburg	57.4	NNW6	1	3	1	5	
Swinemünde	54.9	N6	deszcz	1	5	4	
Berlin	55.6	NNW6	4	2	1	5	
[illegible]	56.2	WSW6	4	3	ślad	5	
Breslau	56.8	WSW4	4	4	–	6	
Frankfurt a/M	58.2	NNE2	2	3	1	5	
[illegible]	58.8	NNW2	4	3	ślad	5	
Kłajpeda	55.5	SSE2	krupy	1	–	–	
[illegible]	59.4	SW4	4	6		9	
[illegible]	59.2	S4	1	3		7	
[illegible]	58.0	SSW1	1	5	0	10	
[illegible]	56.1	SW2	3	2	ślad		
Skagen	55.9	NNE8	2	3	0		
Hanstholm	56.5	NNE4	2	2	0		
[illegible]	57.0	NNE4	3	2	0		
[illegible]	54.3	E4	4	0	0		

Kraj	Stacja	Ciśnienie 700 mm +	Wiatr	Zachmurzenie	Temp. °C	Opady mm	Temp. Max
Szwecja	Stockholm	55.1	WNW2	4	2	0	–
	Hernösand	53.9	W1	2	-2	0.5	–
	Haparanda	52.9	NNE4	3	-5	0	0
	Wisby	56.2	W2	0	2	0	–
	Karlstad	56.1	NW2	1	2	0	5
	Storlien	57.4	NW6	1	-4	–	–
	Jönköping	55.5	NW4	3	1	0	3
Norwegja	Andenes	55.5	N3	3	-0	1	–
	Bronnö	57.6	N4	1	0	ślad	–
	[illegible]	61.8	NNE14	deszcz	2	0.5	–
	Utsire	59.6	N8	1	2	0	
Finlandja	Helsinki						
	Sortavala	53.0	cisza	1	-13	0	
	Kuopio	52.5	NW6	0	-2	0	
	Waso	54.7	NNE1	0	-3	0	
	Sodankylä						
Estonja	[illegible]	55.3	WSW4	3	1	0	5
	Dorpat						
	Filsand						
Rosja	Petrograd	55.3	SW4	4	-1	–	–
	Moskwa	61.7	W4	4	1	–	
	Kijów	64.6	SE6	0	1	–	
	Odesa	67.7	S8	0	3	–	
	Kem	50.9	W2	2	-7	–	
	Jan Mayen	62.6	N14	śnieg	-8	0.5	
	[illegible]	69.2	NW14	2	-1	–	
	Seydisfiord	65.7	WNW6	2	2	–	
~~Austrja~~	Riga	57.3	S6	1	2	0	7
	[illegible]	56.0	SE2	4	2	0	4
	[illegible]	58.9	SW4	2	-1	0	[illegible]
	~~Klagenfurt~~						
Czechosłowacja	Praga	57.3	SW4	4	5	0.3	6
	Eger (Cheb)°	56.6	SSW2	2	1	ślad	4
	Olomouc						
	Stara Dala						
	Koszyce						
Węgry	Budapest						
	Szombathely						
	Szeged						
Hisp.	Madrid						
	Coruna						
	Palma						
Włochy	Genova	57.3	N6	8	8	–	[illegible]
	Milano	59.9	SE2	0	6	–	[illegible]
	Ancona	59.2	SE4	4	7	0	10
	Roma	55.1	SSE6	4	12	0	[illegible]
	Messina	54.3	SSE8	2	11	–	–
	Taranto	59.4	SE6	4	12	0.4	–
	Maddalena	51.9	NE8	4	8	–	–
	[illegible]	58.8	cisza	deszcz	8	ślad	–
Bałkany	Belgrad	61.5	SE2	0	2	0	12
	Bucuresti						
	Sofja						
	Konstantynopol						
	Athenes						
Afryka	Malta						
	Tunis						
	Alger						
Stacje górskie	Sonnblick (3105)						
	Zugspitze (2964)						
	Säntis (2500)						

Spostrzeżenia pilotowe.

Stacja	Godz.	Wiatr przy ziemi	500	1000	1500	2000	2500	3000	3500	4000	4500	5000	Granica dolna chmur	Rodzaj chmur	Uwagi
[illegible]															

Stan pogody dn. 21. III. 1925 Sobota Nr 80

Przegląd stanu pogody.

W dniu 21. III. w całej Polsce panowała pogoda pochmurna z opadami w postaci śniegu lub śniegu z deszczem, zwłaszcza w środku i na zachodzie kraju. Temperatura w godzinach porannych utrzymywała się w pobliżu 0° C; lekki mróz notowano tylko w okolicach górskich. Opady w ciągu doby ubiegłej dochodziły do wysokości 4 mm. w Wielkopolsce i do 5 mm. na Wołyniu. Grubość pokrywy śnieżnej zmalała do 5 cm. w okolicach Łodzi i Krynicy, do 10 cm. w Zakopanem. — S.K. 21. III. 25. Nr 80

Nr	Wyszczególnienie stacyj meteor.	Temperatura 7h a.	Max.	Min.	Opad	[illegible]	[illegible]
1	Gdańsk	2	6	1	:	ślad	WSW2
2	Chojnice	1	3	0	*	2	W2
3	Bydgoszcz	1	2	—	4	2	S2
4	Włocławek	0	3	-0	*	4	S4
5	Poznań	1	1	0	*	3	SW2
6	Łódź	—	—	—	—	—	—
7	Sokolniki	1	2	1	4	1	SW5
8	Częstochowa	1	3	-0	4	0	SSW4
9	Cieszyn	0	3	0	4	0	SW2
10	Kraków	1	3	-0	4	0.6	SSW4
11	Kielce	0	2	-0	*	1	S2
12	Lublin	0	2	-0	4	2	SW4
13	Brześć nad Bugiem	-0	3	-0	*	1	SW1
14	Warszawa						
15	Białystok	—	—	—	—	—	—
16	Maków	—	—	—	—	—	—
17	Płociczno	0	2	0	4	0	SSW4
18	Wilno	—	—	—	—	—	—
19	Baranowicze	-0	—	-0	4	1	SW4
20	Pińsk	1	4	—	4	5	SW2
21	Kiwerce	—	—	—	—	—	—
22	Włodzimierz W.	0	4	—	4	0	cisza
23	Tomaszów L.	2	5	-1	4	0	W2
24	Lwów	—	—	—	—	—	—
25	Sambor	-6	-8	-16	1	0	W4
26	Krynica	-7	2	-8	4	0	cisza
27	Zakopane	—	—	—	—	—	—
28	Białowieża						
29	Krotoszyn	1	4	1	*	6	SW4
30	Biedrusko	1	2	0	*	[illegible]	SSW2
31	Kalisz	—	—	—	—	—	—

Wydawnictwo Państwowego Instytutu Meteorologicznego w Warszawie

Edition du matin [7h. G.M.T.] 22.III.25 r. Nº 81a

Warszawa. Mapa pogody z dnia 22.III. Niedziela 1925 r. 7 rano Rocznik VI 81a

Przewidywany przebieg pogody w ciągu doby następnej: Chmurno, miejscami drobne opady, temperatura powyżej 0° (w nocy przymrozki), słabe wiatry miejscowe. S.K.

Wydano dnia 22.III 1925 r. o godz. 11h.

Spostrzeżenia meteorologiczne z dnia dzisiejszego rano 22. III. 25 r. № 81

	Stacja	Ciśnienie 700 mm +	Wiatr	Zachmurzenie	Temp. °C	Opady mm	Temp. Max	Temp. Min
Polska	Wilno	60.4	SSW[illegible]	4	2	1	–	1
	Pińsk	61.4	[illegible] 4	1	3	0	–	2
	Białystok	60.7	S4	1	2	0	3	1
	Brześć n. B.	62.2	S3	3	2	0	–	-1
	[illegible]							
	Warszawa	60.9	SSW1	4	2	0	–	0
	Łódź	61.0	SW2	4	2	0	–	0
	Lublin	62.1	E2	0	4	0	6	1
	Lwów	64.1	S4	1	6	0	–	-0
	[illegible]	59.0	[illegible]	3	2	2	4	0
	Zakopane	62.5	S2	3	-1	0	4	-2
	Kraków	60.3	NE2	2	4	0	–	0
	Cieszyn							
	Poznań	61.3	WNW2	4	0	0.1	–	-6
	Toruń	60.2	WNW2	2	2	1	–	–
	Bydgoszcz	60.2	W2	2	2	3	5	1
	Chojnice							
	Tczew							
	Hel							
	Puck							
	Gdańsk	59.3	NW2	4	2	1	–	1
Anglja	Lerwick	66.5	cisza	5	1	ślad		
	Stornoway	69.4	–"–	0	-0	–		
	Aberdeen	68.5	NW6	1	-1	0.2		
	Holy-Head	68.6	NE5	1	2	0.3		
	Valentia	71.8	SE9	1	0	1		
	Scilly	65.3	ENE12	2	1	3		
	Yarmouth	63.9	NNE10	2	1	0.6		
	[illegible]	66.8	NE10	2	2	0.2		
	[illegible]	62.3	[illegible]	3	3	–		
	De Bilt	61.1	NNW2	1	-1	–		
Francja	Calais	62.0	[illegible]	mgła	0	3	–	–
	Brest	64.1	NE6	1	1	2	–	1
	Paris	62.0	NNE8	4	-0	0	–	-1
	Dijon	59.8	N4	2	0	0	–	-2
	Tours	62.0	ENE6	4	-1	0	–	-0
	Clermont	59.5	cisza	4	0	1	–	-0
	Toulouse	58.5	WNW1	1	1	0	–	-1
	Rennes	62.8	NE8	śnieg	1	ślad	–	0
	Strasbourg	60.2	NNW4	2	-1	11	–	-2
	Bruxelles	61.9	cisza	4	1	–	–	–
Niemcy	[illegible]	61.3	NW2	1	-1	0	–	-2
	Borkum	61.8	NNE5	3	1	0	–	–
	Hamburg	60.8	NNW3	[illegible]	-1	0	–	-2
	Swinemünde	59.2	N4	1	-0	0	–	-3
	Berlin	60.8	cisza	0	1	0	–	-1
	Dresden	61.5	NW2	4	-1	1	–	-1
	Breslau	60.4	NW4	krupy	1	0.5	–	1
	Frankfurt a/M	61.8	NNE2	1	-1	0	–	-1
	München	59.2	N2	śnieg	-0	0	–	–
	Magdeburg	61.2	W2	2	0	0.3	–	-1
[illegible]	[illegible]							
	[illegible]	59.3	NW4	śnieg	-0	–		
	[illegible]	59.5	NW1	3	3	–		
Danja	[illegible]	58.3	[illegible]	2	0	0.1		
	Skagen	59.8	NNE6	4	1	0		
	Hanstholm	64.8	NNE6	1	2	0		
	Blaavandshuk	66.5	NNE[illegible]	1	3	0		
	[illegible]	59.3	NNW5	1	0	0		

	Stacja	Ciśnienie 700 mm +	Wiatr	Zachmurzenie	Temp. °C	Opady mm	Temp. Max
Szwecja	Stockholm	[illegible]	N[illegible]	5	-3	0	–
	Hernösand	58.7	[illegible]	[illegible]	-5	0	–
	Haparanda	[illegible]	cisza	[illegible]	[illegible]	[illegible]	
	Wisby	58.7	ENE2	4	2	6	
	Karlstad	61.0	N4	0	-4	3	
	[illegible]	59.1	[illegible]	1	-6	0	–
	Jönköping	58.7	NE12	4	0	0	–
Norwegja	[illegible]	58.8	SSE5	śnieg	-1	1	
	Bronno	59.6	E2	3	-1	0	
	Valdersund	62.5	E2	śnieg	1	0.2	
	[illegible]	62.8	N8	1	1	0	
Finlandja	[illegible]	57.9	cisza	0	-8	0	
	Sonravala	57.8	–"–	4	-2	0.6	
	Kuopio						
	Wasa	[illegible]	NE2	4	-3	ślad	
	Sodankylä	[illegible]	SE6	3	-9	–"–	
Estonja	Tallin (Revel)						
	Dorpat						
	Filsand						
Rosja	Petrograd	53.7	SW4	2	-1	2	
	Moskwa	65.7	SSW6	4	-0	0	
	Kijów	66.5	SE4	0	-1	0	
	Odessa	63.1	SE6	2	4	0	
	Kem	53.3	W4	1	-8	0	
	Jan Mayen						
	Thorshavn	66.5	cisza	3	-1	[illegible]	
	Seydisfjord	68.1	–"–	4	-2	–	
Austrja	Wien						
	Feldkirch						
	Innsbruck						
	Klagenfurt						
Czechosłowacja	Praha	60.2	N4	krupy	1	0.3	–
	Eger (Cheb)	63.3	N4	4	-2	3	–
	Olomouc	59.8	cisza	4	2	0	
	Stara Dala						
	Koszyce	57.4	N2	2	2	0	–
	Bratislava	[illegible]	NE2	[illegible]	3	0	
Węgry	Budapest	[illegible]	N2	4	2	0	10
	Szombathely	58.6	NW4	deszcz	2	ślad	9
	Szeged	[illegible]	SE6	4	5	0	11
Hiszp.	[illegible]	[illegible]	E[illegible]	6	10	–	
	Coruna	63.3	NNE6	0	7	–	
	[illegible]	55.5	cisza	4	11	–	
Włochy	Padova	[illegible]	NNW4	deszcz	4	2	
	Venezia	55.9	NE	–"–	4	2	
	Ancona	55.3	NNW4	4	7	[illegible]	
	Roma	56.5	NSW2	1	9	2	–
	[illegible]	54.7	N8	deszcz	10	1	
	[illegible]	56.4	S10	4	13	4	
	Maddalena	54.1	W4	4	–	[illegible]	
	Palermo	58.4	SE2	deszcz	7	0.1	
Bałkany	[illegible]	[illegible]	ENE2	4	5	0	
	Bukareszt	57.4	SW2	4	6	ślad	
	Sofia						
	Konstantynopol						
	Athenes						
	Malta						
Afryka	Tunis						
	Alger						
Stacje górskie	Sonnblick (3105)						
	Zugspitze (2964)	30.2	SSE2	śnieg	-12	5	
	Säntis (2500)						

Spostrzeżenia pilotowe.

Stacja	Godz.	[illegible]	500	1000	1500	2000	2500	3000	3500	4000	4500	5000	Granica dolna chmur	Rodzaj chmur	Uwagi
Warszawa	6^{32}	[illegible]	SSW[illegible]	[illegible]	SSW[illegible]	SSW[illegible]	–	–	–	–	–	–	–	–	–

Ogólny stan atmosfery w dniu 22. III. 25 r. № 81

Wysokie ciśnienie nad Atlantykiem i Anglją oraz nad Rosją południową; niskie nad Bałtykiem oraz nad Europą południową.

W Polsce zachmurzenie zmienne, temperatura od [illegible]° (Zakopane) do +6° (Lwów).

Wydawnictwo Państwowego Instytutu Meteorologicznego w Warszawie

Édition du soir (18h G.M.T.) 22.III.25. N° 81 b.

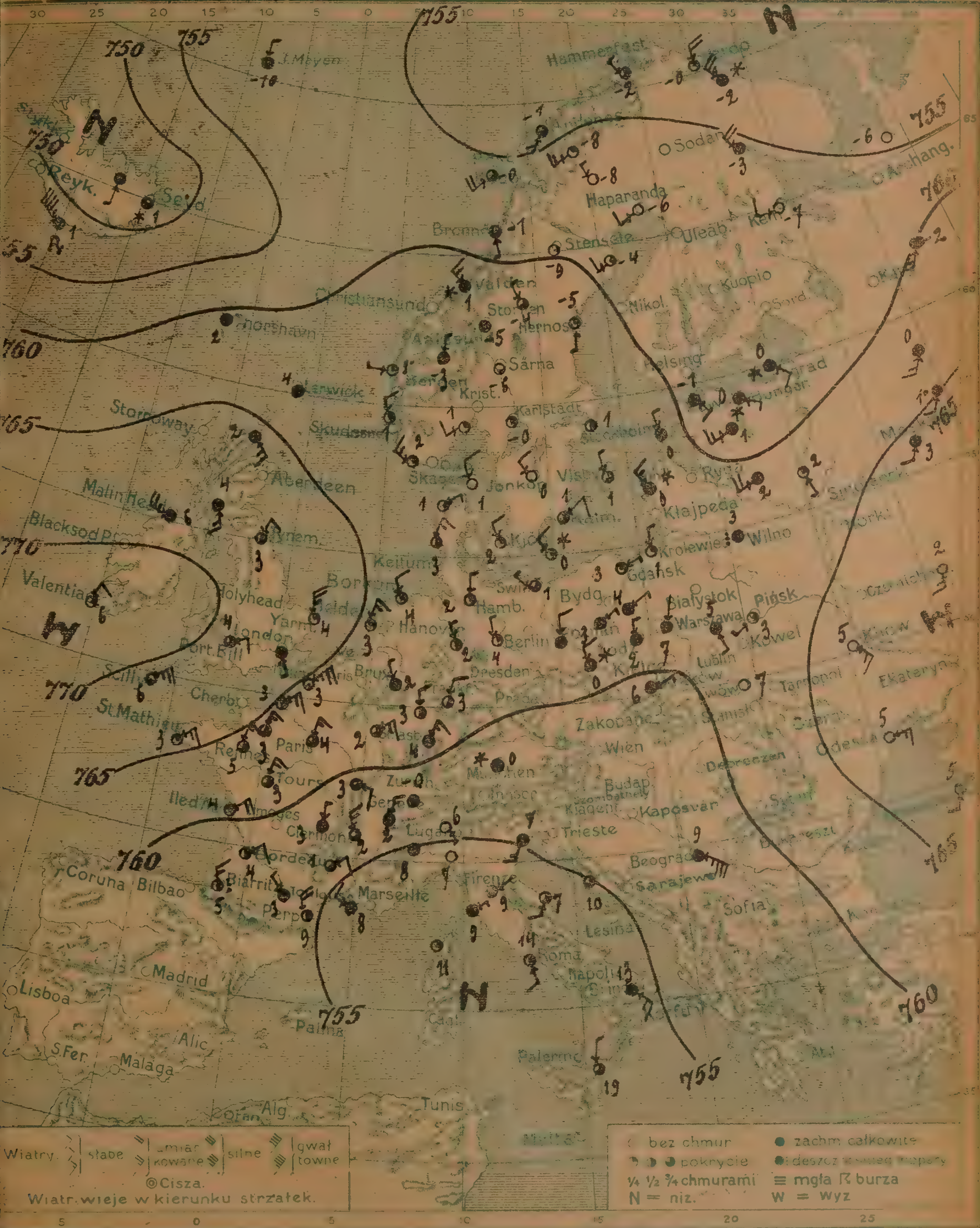

Warszawa. Mapa Izobary z dnia 22.III. Niedziela 1925 r. 18h rano. Rocznik VI. N° 81 b.

Przewidywany przebieg pogody w ciągu doby następnej

Wydano dnia ... 1925 r. o godz. ...

Stacja	Ciśnienie	Wiatr	Zachmurzenie	Temp. °C	Opady mm	Temp Max	Min
[illegible]	6[illegible]	cisza	deszcz	3	1	8	
Pińsk	63.7	SW2	1	3	0	–	
Białystok							
Brześć n/B	61.6	SE2	4	5	0	13	
Kiwerce							
Warszawa	61.0	NNE1	4	7	0	10	
Łódź	61.3	N2	4	2	0	5	
Lublin							
Lwów	62.3	cisza	0	7	0	12	
[illegible]							
[illegible]	59.5	ENE2	4	6	0	11	
[illegible]							
Poznań	62.2	NE2	4	3	0	5	
Toruń	63.3	NE2	4	4	0	–	
[illegible]							
Chojnice							
[illegible]							
Hel							
Puck							
Gdańsk	62.7	ENE2	1	3	0	8	
Lerwick	63.8	cisza	4	4	–		
Wick	65.3	SE6	4	2	0		
London	68.0	SSE2	4	–	–		
[illegible]	70.1	N4	3	4	0		
[illegible]	72.0	NNE4	1	6	0		
[illegible]	69.0	NE10	1	6	–		
[illegible]	66.9	N10	1	4	0		
[illegible]	63.6	NNE4	2	3	0		
[illegible]	64.2	NNE5	1	3	0		
Vlissingen							
Calais	64.8	NE10	1	3	4		
Brest	66.0	NE6	1	3	9		
[illegible]	63.3	NNE6	3	4	6		
Dijon	59.2	ESE4	3	3	0		
Rochefort	60.6	NE8	1	4	3		
[illegible]	59.3	N2	4	3	0.5		
Biarritz	58.3	NNE6	deszcz	5	4		
Rennes	64.0	NNE6	3	5	0		
[illegible]	60.5	NNE6	4	4	0		
Perpignan	55.4	NNW5	2	9	0		
Königsberg	62.3	N2	[illegible]	1	0		
[illegible]	63.1	NNW4	1	4	4		
[illegible]	63.1	N2	1	2	ślad		
Swinemünde	61.4	WNW2	3	1	0		
Magdeburg	62.1	NNW2	1	4	–		
Aachen	62.9	NNW2	4	2	0		
[illegible]	61.0	NNW4	śnieg	0	5		
[illegible]	62.0	NNE4	2	3	0		
[illegible]	58.4	cisza	śnieg	0	7		
Hannover	62.5	NNE2	2	2	0.1		
Genève	59.0	NNE5	4	2	3.3		
Zürich	55.2	SE1	0	6	0		
Bern	59.0	cisza	4	0	0		
[illegible]	62.0	NNW4	[illegible]	2	3.3		
[illegible]	62.0	NNW4	0	1	0		
Hanstholm	62.6	NE2	1	1	0		
Blaavandshuk	63.0	NNE6	2	3	0		
[illegible]	61.4	NW4	śnieg	0	3		

Stacja	Ciśnienie	Wiatr	Zachmurzenie	Temp. °C	Opady mm	Temp Max
[illegible]	60.8	cisza	2	1	0	[illegible]
[illegible]	61.6	S2	1	-5	0	
[illegible]	58.2	SW4	0	-6	0	
[illegible]	61.2	NNW2	3	1	1	
Karlstad	61.7	cisza	1	-0	0	
Storlien	60.3	—"—	4	-5	ślad	
[illegible]	62.1	NW4	0	0	0.6	2
Andenes	53.8	SSW6	3	-1	0.1	
Bronnö	58.8	S2	mgła	-1	3	
Valdersund	61.4	NW6	śnieg	1	1	
Utsire	64.1	NNW4	1	1	0	
[illegible]						
[illegible]						
Kuopio						
[illegible]						
[illegible]						
[illegible]	58.8	SE4	4	-1	3	2
[illegible]	58.5	SW6	4	1	1	2
[illegible]	61.0	NNW2	4	0	1	1
[illegible]	58.4	SE4	śnieg	0	–	
[illegible]	66.7	SSW4	4	3	–	
Kijów	67.4	SE5	0	5	–	
Odesa	68.1	E6	0	5	–	
Sewastopol	67.2	SSW4	0	5	–	
[illegible]	59.8	N2	4	-10	–	
[illegible]	60.3	cisza	4	2	–	
[illegible]	48.5	—"—	śnieg	1	–	
[illegible]						
Feldkirch						
Innsbruck						
Klagenfurt						
[illegible]						
[illegible]						
[illegible]						
[illegible]						
[illegible]						
[illegible]						
[illegible]						
Szeged						
[illegible]						
[illegible]						
[illegible]						
Milano	56.8	cisza	0	7	0	11
[illegible]	54.2	NE4	4	9	0	9
Ancona	56.0	SSW4	3	7	0	–
[illegible]	54.3	SSE4	2	14	0	16
Messina	53.2	N2	3	19	1	
Taranto	54.7	SE6	4	13	0	–
[illegible]	54.9	S5	2	13	–	–
Venezia	55.1	SSW6	4	7	0	[illegible]
Beograd	56.6	ESE14	4	9	0	[illegible]
[illegible]						
[illegible]						
[illegible]						
[illegible]						
[illegible]						
[illegible]						
[illegible]						
[illegible]						
[illegible]						
Säntis (2500)						

Spostrzeżenia aerologiczne

[illegible]	[illegible]	500	1000	1500	2000	2500	[illegible]	[illegible]	[illegible]	[illegible]	[illegible]	[illegible]
[illegible]												

22. III [Niedziela] 81.

W dniu 22. III na wschodzie Polski było pogodnie, w środku kraju chmurno, na zachodzie pochmurno.

Temperatury notowano od -5° (Zakopane) do +5° (Kiwerce).

Opady w ciągu doby ubiegłej spadły w Wileńszczyźnie i na zachodzie (Grudziądz 3.5mm, Tczew i Solec 3.9mm).

Pokrywa śnieżna w większej części kraju znikła i utrzymuje się tylko w obszarach górskich (Zakopane 6cm).

W. N.

22. III. 25r. N° 81.

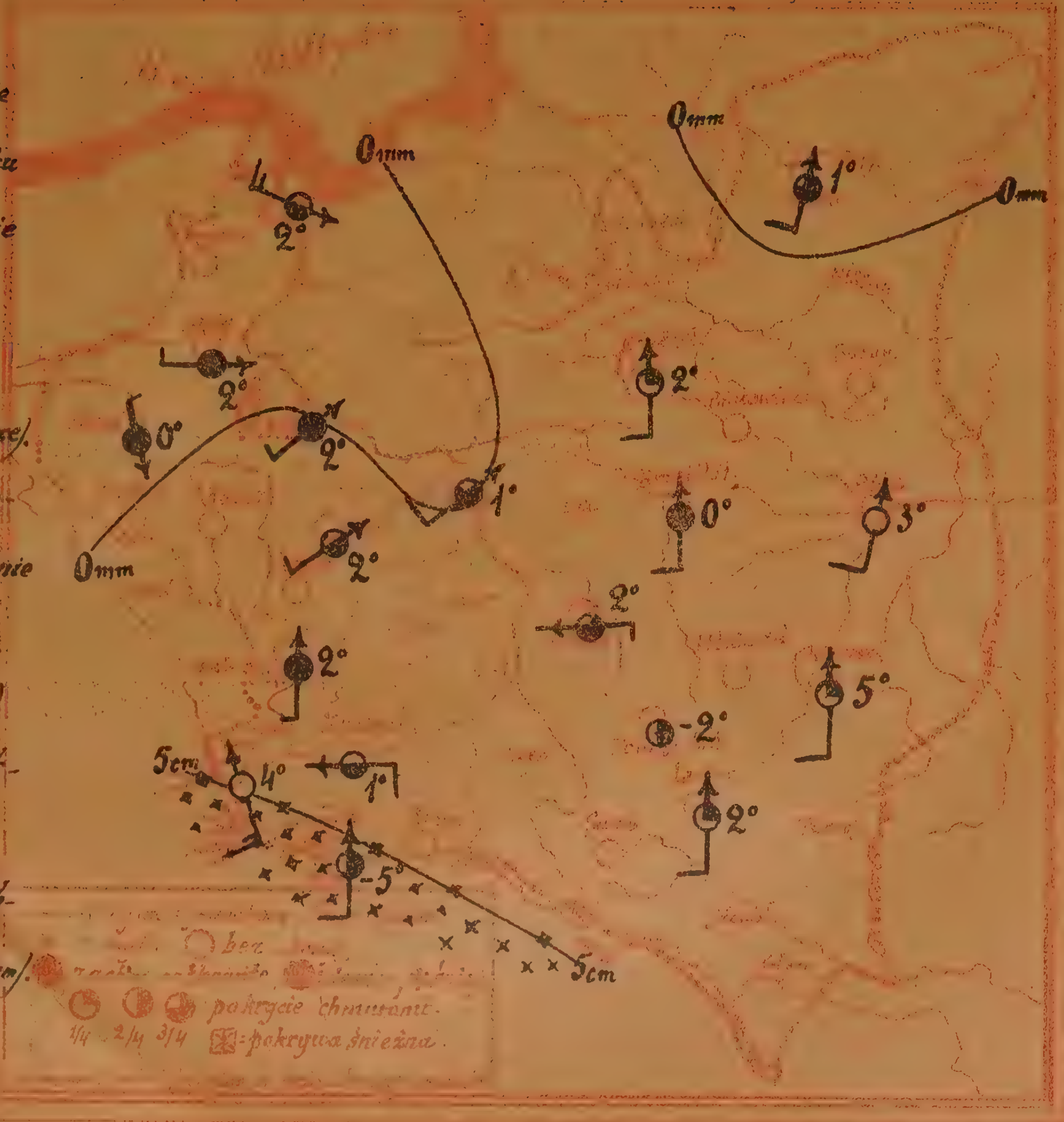

	2°	3°	1	2	4	WNW6	
	2	5	1	4	3	W2	
	2	4	–	4	0	SW2	
	0	6	-0	4	ślad	NNW2	0.1
	2	4	0	4	0	SW2	
7 Sobolniki							
8 Częstochowa	2	4	2	4	0	S2	
	4	5	2	–	0	S6	
	1	9	0	2	0	E4	
	2	6	1	3	0	E2	
	0	7	-1	4	0	S4	
	1	6	0	3	0.1	SW4	
	2	3	1	1	0	S4	
	1	3	1	3	1	SSW4	
	3	–	-2	0	0	SSW4	
	5	8	–	1	0	S4	
	-2	6	-1	2	–	cisza	
	2	7	-0	1	0	S4	
	-5	4	-7	2	0	S4	6 wiatr halny
	0	6	0	4	1	WNW2	0

Wydawnictwo Państwowego Instytutu Meteorologicznego w Warszawie

Edition du matin [7 h. G. M. T.]. 23. III. 25 r. N° 82 a.

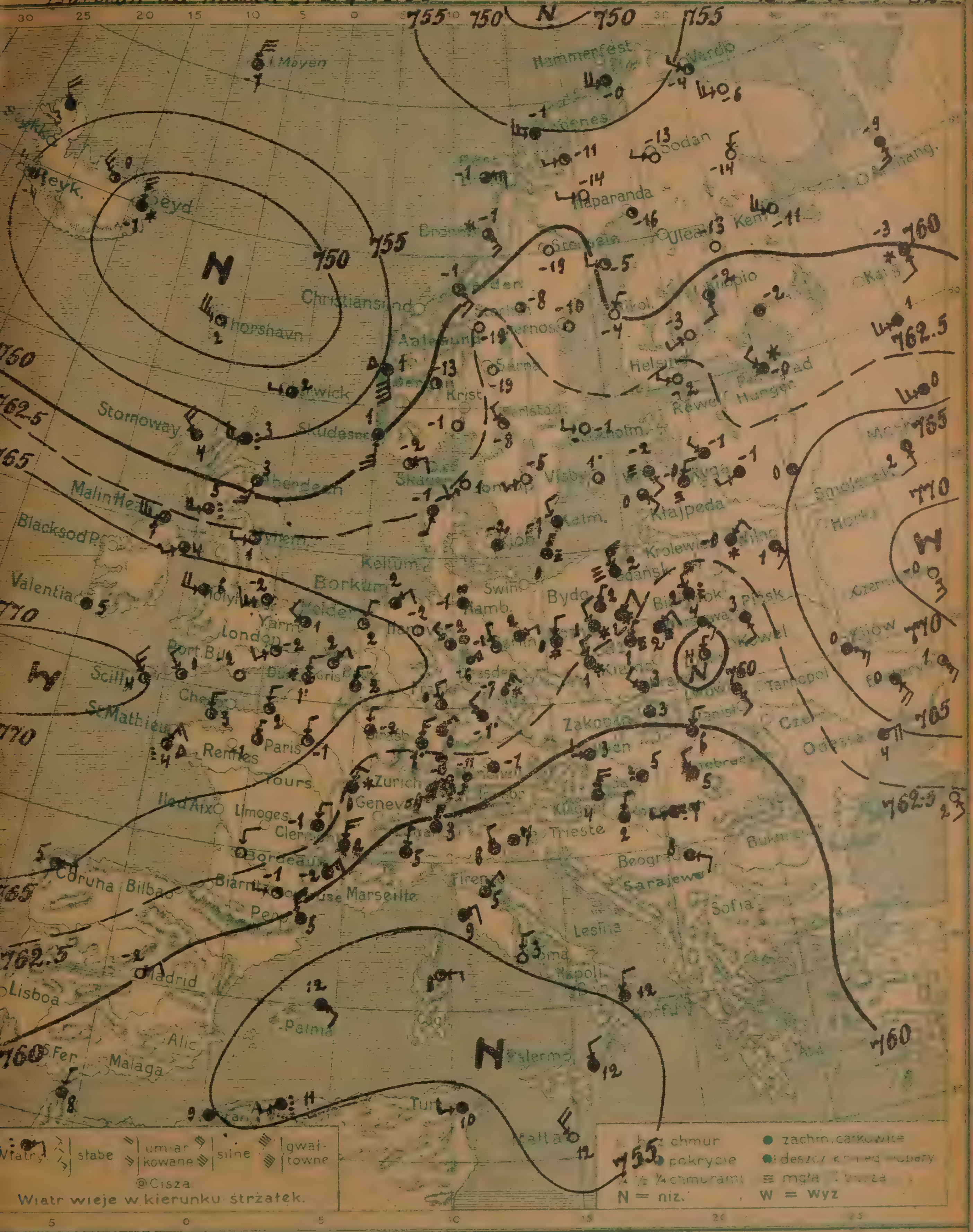

Warszawa. Mapa pogody z dnia **23. III. Poniedziałek** *1925 r. 7 rano. Rocznik VI. N° 82 a.*

Przewidywany przebieg pogody w ciągu doby następnej: Przeważnie pochmurno, nocą przymrozki, temperatura w ciągu dnia powyżej 0°, przejściowe opady [deszcz lub śnieg], zwłaszcza na wschodzie i południo-wschodzie. Słabe lub umiarkowane wiatry z kierunków zmiennych. —

Wydano dnia 23. III. *1925 r.* L. B. 11 h 30 m

Spostrzeżenia meteorologiczne z dnia dzisiejszego rano 23.III.25 r. № 82a

	Stacja	Ciśnienie 700 mm +	Wiatr	Zachmurzenie	Temp. °C	Opady mm	Temp. Max	Temp. Min
Polska	Wilno uniw.	62.6	NE 4	śnieg	-0	6	-	-1
	Pińsk	61.4	SSE 4	4	3	0.	-	2
	Białystok	60.5	NNW 4	deszcz	2	2	8	2
	Brześć n. B.	60.1	ESE 2	4	4	0	-	0
	[illegible]							
	Warszawa	60.6	NE 4	mgła	2	2	-	2
	Łódź	61.5	N 2	—"—	1	0.6	-	0
	Lublin	53.4	N 2	1	4	0	11	2
	Lwów	60.3	SE 4	4	6	0	-	3
	Wilno-dgr.	61.9	NE 4	śnieg	-0	5	-	-1
	Zakopane	59.6	cisza	4	3	0.4	8	0
	Kraków	60.9	WNW 4	4	3	0.1	-	1
	Cieszyn							
	Poznań	63.4	NNW 4	śnieg	1	0.1	-	-1
	Toruń							
	Bydgoszcz	62.7	N 2	4	2	1	7	0
	[illegible]							
	[illegible]							
	Hel							
	[illegible]							
	[illegible]	63.6	NNW 6	mgła	2	0	-	0
Anglja	Lerwick	51.7	N 2	3	2	9		
	Stornoway	57.3	NW 8	4	4	0.		
	Aberdeen	58.5	SSW 6	3	5	0		
	Holy Head	66.0	W 8	4	6	0		
	Valentia	69.4	cisza	4	5	0.3		
	Scilly	70.2	NNW 6	2	4	0		
	Yarmouth	66.3	WNW 4	2	1	1		
	[illegible]	62.7	N 2	3	1	0		
	[illegible]	64.4	NNE 2	1	2	-		
	[illegible]	65.9	NE 2	1	2	-		
Francja	[illegible]	66.1	N 4	śnieg	1	0.6	-	-
	[illegible]	63.4	NE 4	deszcz, grady	4	ślad	-	1
	Paris	65.8	N 2	1	-1	0	-	-2
	Dijon	62.2	NNE 2	śnieg	0	1	-	-1
	Argentan	61.2	N 2	3	-1	ślad	-	-2
	[illegible]	62.6	N 2	4	-1	0	-	-3
	Toulouse	60.5	W 1	1	-1	1	-	-2
	Perpignan	57.5	NNW 15	4	5	0	-	3
	Strasbourg	69.5	N 6	4	1	0	-	0
	Bruxelles	68.0	N 2	4	2	0	-	-
Niemcy	Hannover	55.7	NW 2	opary	-2	0	-	-2
	Borkum	64.5	NE 2	2	2	0	-	
	Hamburg	64.9	cisza	opary	-1	0	-	-2
	Swinemünde	54.3	NNW 2	1	-1	0	-	-2
	Berlin	63.9	ENE 2	4	2	0	-	-2
	Königsberg	64.3	N 4	śnieg	0	0.5	-	-2
	Breslau	61.6	NNW 4	śnieg	1	3	-	-3
	Frankfurt a/M	63.0	NNW 2	2	0	0	-	0
	München	61.3	cisza	4	-1	3	-	-2
	Lönningen	64.3	—"—	0	-2	2	-	-4
	[illegible]							
	[illegible]	61.4	NE 4	4	-0	-		
	Lugano	58.0	N 2	4	3	-		
Dania	[illegible]	54.5	cisza	4	-2	0		
	Skagen	62.6	SSW 4	0	1	0		
	Hanstholm	62.6	SSW 2	1	-1	0		
	[illegible]							
	[illegible]	54.0	N 2	mgła	0	0		

	Stacja	Ciśnienie 700 mm +	Wiatr	Zachmurzenie	Temp. °C	Opady mm	Temp. Max
Szwecja	Stockholm	53.1	W 2	0	-1	0	-
	Hernösand	50.4	cisza	0	-10	0	-
	Haparanda	53.1	cisza	1	-16	0	-
	Wisby	62.9	—"—	0	1	0	-
	Karlstad	63.0	NW 2	1	-8	0	-
	Storlien	63.0	cisza	0	-19	0	-
	Jönköping	64.7	SW 4	0	-5	0	-
Norwegja	Andenes	55.6	W 6	4	-1	1	
	Bronnö	57.8	SE 6	śnieg	-1	ślad	
	[illegible]	57.0	SE 6	3	-1	—"—	
	Utsira	59.8	S 10	3	1	0	
Finlandja	Helsinki	59.9	WNW 2	0	-2	0	-
	Sortavala	61.3	cisza	4	-2	0.4	-
	Kuopio	60.8	SSE 2	2	-2	0	-
	Waso	50.0	NNE 2	0	-4	ślad	-
	Sodankylä	59.0	W 2	0	-13	0	-
	[illegible]	63.5	N 1	mgła	-0	0	-
	[illegible]	63.6	SE 2	3	0	3	-
	[illegible]	63.8	SW 2	4	-1	0	-
Rosja	Petrograd	61.0	NW 4	śnieg	-0	0	
	Moskwa	67.9	S 4	4	2	0	
	Kijów	56.5	ESE 10	4	0	0	
	Odessa	64.3	ENE 8	4	4	0	
	Sewastopol	62.2	SSE 4	0	2	0	
	Jan Mayen	57.2	NNE 12	3	-7	ślad	
	Thorshavn	47.9	WNW 10	3	2	-	
	Seydisfiord	47.5	NNW 10	śnieg	-1	-	
Austrja	Wien	50.0	W 4	4	3	-	
	Feldkirch						
	Innsbruck						
	Klagenfurt						
Czechosłowacja	Praha						
	Eger (Cheb)						
	Olomauc						
	Stara Dala						
	Koszyce	59.0	N 4	4	6	0	
Węgry	Budapest	57.7	cisza	deszcz	5	ślad	
	Szombathely	58.0	N 10	4	4	—"—	
	Szeged	57.5	W 2	deszcz	7	2	
Hiszp.	Madrid	60.0	NE 2	0	-2	0	
	Coruna	66.0	E 6	4	5	-	
	Palma						
Włochy	[illegible]	57.5	N 6	4	5	0	-
	Firenze	55.5	NE 1	4	5	0	-
	Livorno	55.3	ENE 4	4	9	0	-
	Roma	55.5	N 4	0	3	0	-
	Messina	53.5	NNW 4	4	12	0	-
	[illegible]	55.4	N 4	4	12	0	-
	Maddalena	54.1	E 2	1	8	0	-
	[illegible]	57.4	cisza	4	7	0	-
Bałkany	Beograd	57.6	ESE 4	4	8	-	
	Bucuresti						
	Sofja						
	Konstantynopol						
	Athenes						
	Malta	53.0	NW 8	0	12	-	
Afryka	Tunis	55.0	WSW 4	4	10	2	
	Alger	55.0	SW 2	deszcz	11	—"—	
Stacje górskie	Sonnblick (3105)						
	Zugspitze (2964)	(90.1)	SSW 2	1	-11	0.1	-
	Säntis (2500)	53.9	SSE 2	opary	-13	2	

Spostrzeżenia pilotowe

Stacja	Godz.	[illegible]	500	1000	1500	2000	2500	3000	3500	4000	4500	5000	[illegible]	Rodzaj chmur	Uwagi
Warszawa															
Kraków	7h	NW 2	NE 6	ENE 6	SSW 6	SSW 2	—	SSW 4	—	—		—	—	—	—

Ogólny stan atmosfery w dniu 23.III.25 r. № 82a

Wysokie ciśnienie nad Atlantykiem, Anglią i Francją północną oraz nad Rosją środkową i południową; niskie nad morzem Norweskiem, nad Skandynawią północną oraz nad Włochami. W Polsce na zachodzie deszcz, śnieg, w środku mglisto, naogół pochmurno; temperatura [illegible]

Wydawnictwo Państwowego Instytutu Meteorologicznego w Warszawie

Edition du soir [18h G.M.T.] 23.III.25 r. № 82 b.

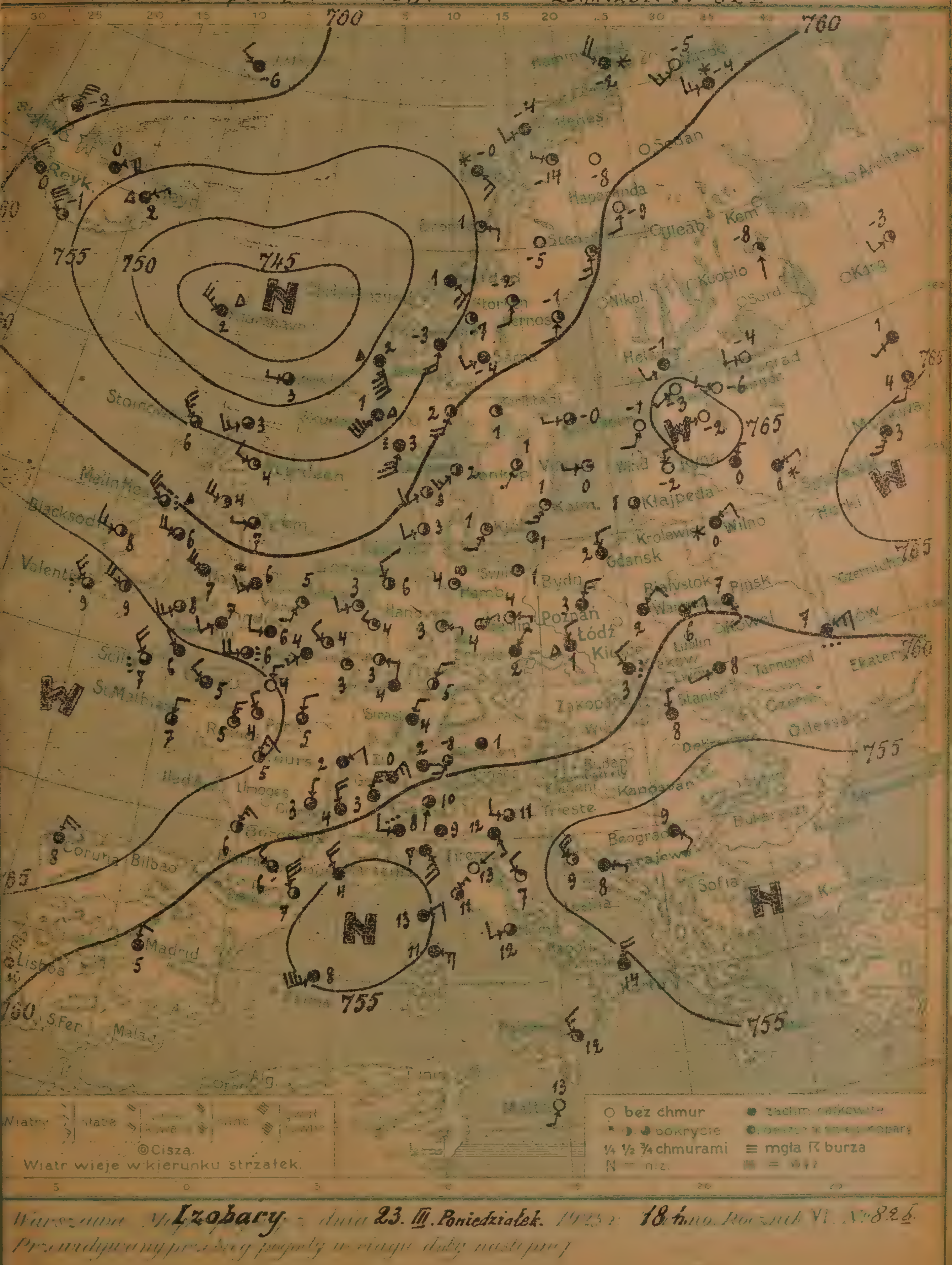

Warszawa **Izobary** *– dnia* **23. III. Poniedziałek.** *1925 r.* **18 h.** *Rocznik* VI. № 82 b.

Prawdopodobny przebieg pogody w ciągu doby następnej

Wydano dnia 1925 r. o godz. ......

Spostrzeżenia meteorologiczne z dnia dzisiejszego rano

wtorek, 23 III. 25 r. № 82

Stacja	Ciśnienie 700 mm	Wiatr	Zachmurzenie	Temp. °C	Opady mm	Temp. Max	Min.
Wilno	63.1	NE4	śnieg	3	6	3	
	60.4	SSE4	4	7	0	—	
	60.0	ENE4	4	6	0	10	
Warszawa	61.8	NE4	4	2	0.2	5	
Lublin							
Lwów	59.6	WSW2	4	8	0	12	
	61.5	NNW2	deszcz	3	0.3	6	
	64.0	NNE6	4	3	0	4	
Bydgoszcz							
Hel							
	64.6	N4	4	2	0	5	
Lerwick	48.5	W2	3	3	4		
	54.8	NW8	3	6	0.4		
	56.4	WNW2	1	4	1		
Holy-Head	61.5	WNW2	4	7	1		
Valentia	66.1	NW8	deszcz	9	2		
	67.3	NW8	—"—	7	0.1		
	63.7	SSW4	1	5	0		
Tynemouth	58.5	W2	3	7	ślad		
	63.5	WSW4	1	3	0	8	
	64.4	WNW4	1	4	0	7	
Calais	64.6	SW1	4	4	ślad	—	
Brest	66.9	N4	3	7	0	—	
Paris	64.3	N4	3	5	ślad	7	
	62.1	NE4	4	2	—"—	6	
Perpignan	56.8	NNW14	3	7	0	—	
Clermont	61.7	N2	3	3	0	4	
Toulouse	59.9	WNW4	3	6	0	9	
Rennes	65.8	N6	1	5	0	8	
Strasbourg	62.9	NNE4	4	4	0	6	
Bruxelles	64.1	cisza	1	3	3	6	
Hannover	64.1	E2	1	3	0	—	
	62.5	NNW4	2	6	0	—	
	63.9	cisza	mgła	4	0	8	
	64.1	—"—	1	1	0	4	
	63.7	E2	1	4	0	8	
Dresden	64.4	NE2	4	2	ślad	3	
	63.2	N4	krupy	1	0.1	1	
Frankfurt a/M.	63.4	NNE4	2	5	0	7	
	62.4	cisza	4	1	0	1	
Kłajpeda	63.5	—"—	2	1	0	—	
	60.1	NNE12	4	3	0	5	
Zürich	61.9	E1	4	2	0	3	
Lugano	56.6	S1	3	10	0	14	
	64.5	SSW4	1	1	0		
	61.5	SSW6	1	2	0		
	60.9	SW6	2	3	0		
Blaavandshuk	62.6	SW4	2	3	ślad		
	64.7	cisza	2	1	0		

Stacja	Ciśnienie 700 mm	Wiatr	Zachmurzenie	Temp. °C	Opady mm	Temp. Max	Min.
Stockholm							
Hernösand	63.3	W2	3	-0	0	4	
Haparanda	59.4	S4	1	-1	0	—	
Wisby	60.4	S4	0	-9	0	-4	
Karlstad	64.2	W2	1	0	0	—	
Stettin	61.7	cisza	1	1	0	4	
Jönköping	56.3	—"—	1	-7	0	-3	
	63.3	SW2	2	1	0	1	
Bronnö	56.6	SW4	4	-4	0.2		
	55.4	E4	1	1	0		
	52.5	ESE3	4	1	0		
Utsire	53.4	SSW14	krupy	1	2		
Sortavala	64.2	SW4	4	-1	—		
Kuopio							
Wasa							
Sodankylä							
Tallin (Rewel)							
Dorpat	65.5	SW2	0	-3	0	2	
	65.3	W1	0	-2	0	1	
Petrograd	64.8	SSW4	0	-1	0	3	
Moskwa	64.9	W4	0	-4	—		
	66.2	SSW6	4	3	—		
Kijów	60.6	ENE6	deszcz	7	—		
Jarosław	64.4	SSW4	4	4	—		
Aleksandrowsk	59.9	W6	śnieg	-4	—		
Thorshavn	61.7	NW4	4	-6	0		
	43.4	NW10	krupy	2	—		
	53.1	NE2	—"—	2	—		
Wien							
Feldkirch							
Innsbruck							
Klagenfurt							
Praha							
Eger (Cheb)							
Ołomuniec							
Stara Dala							
Koszyce	58.0	N2	4	8	—		
Lisbona	60.0	N12	4	10	—		
Budapeszt							
Szombathely							
Szeged							
Madrid	59.0	NNE4	4	5	—		
Coruna	67.0	N8	4	8	—		
Palma							
Genova	57.6	SE10	4	7	—		
Firenze	54.6	NE1	0	13	0		
Ancona	57.0	NW4	1	7	0		
Roma	56.1	WSW4	3	12	0		
Messina	57.1	NW6	2	12	0.2		
Taranto	65.5	N8	4	14	0		
	55.7	E6	4	11	—		
Venezia	56.6	W4	3	11	0		
Belgrad	57.6	SE4	4	9	0	16	
Sarajewo	50.8	E2	4	8	0	15	
Konstantynopol							
Athenes							
Malta	58.0	SSW2	0	13	—		
Tunis							
Alger							
Sonnblick (3105)							
Zugspitze (2964)							
Säntis (2500)	54.7	SSW8	3	-8	5		

Spostrzeżenia pilotowe

Stacja	Godz.	Kierunek	500	1000	1500	2000	2500	3000	3500	4000	4500	5000	Granica widzialności	Rodzaj chmur	Uwagi

Wydawnictwo Państwow[illegible]

Stan pogody dn. 23. III. 192[illegible] № 82.

Poniedziałek.

[illegible]gląd stanu pogody:

[illegible] 23. III. w Polsce nastąpiło znac[illegible]
[illegible]orszenie się stanu pogody wraz
[illegible]adkiem temperatury, zwłaszcza
[illegible]nocnej i zachodniej częściach
[illegible]. Zachmurzenie całkowite utrzy[illegible]
[illegible]ło się na całym obszarze, a na poł[illegible]
[illegible]schodzie padał śnieg lub deszcz.
[illegible]u doby poprzedniej również notowa[illegible]
[illegible] opady, z wyjątkiem południowo
[illegible]dnich dzielnic. Pokrywa śnieżna
[illegible]e w dalszym ciągu, pozostawiając
[illegible] ślady w Wielkopolsce i nieco grubszą
[illegible]wę w górach; nanowo utworzy[illegible]
[illegible]ę szata śnieżna w Wileńszczyźnie.

S. K.

23. III. 25 r. № 82.

Poniedziałek.

№	Wyszczególnienie stacyj meteor.	Temperatura 7h a	Max	Min	[illegible]	[illegible]	[illegible]
1	Gdańsk	2	8	0	≡	0	NNW6
2	Chojnice						
3	Bydgoszcz	2	7	0	4	1	N2
4	Włocławek	1	5	-	4	ślad	N4
5	Poznań	0	5	-1	4	—	N2
6	Łódź	1	5	0	≡	0.6	N2
7	Sobolniki						
8	Częstochowa						
9	Cieszyn	0	4	-0	-	5	cisza
10	Kraków	1	11	1	1	ślad	NW2
11	Kielce	4	11	3	≡	3	cisza
12	Lublin	3	11	2	4	0	—
13	Brześć nad Bugiem	1	13	0	4	0	E2
14	Warszawa	2	10	2	≡	2	NE1
15	Białystok	2	8	2	:	2	NNW4
16	Maków						
17	Płociczno						
18	Wilno	-0	8	-1	*	6	NNE2
19	Baranowicze						
20	Pińsk	3	-	2	4	0	SE2
21	Kiwerce	4	12	-	3	0	S4
22	Włodzimierz						
23	Tomaszów L.	2	11	-	4	0	SW2
24	Lwów	4	12	3	4	0	SSE2
25	Sambor						
26	Krynica						
27	Zakopane	1	8	0	4	ślad	cisza
28	Białowieża						
29	Krotoszyn						
30	Biedrusko	1	6	0	4	ślad	NNW2
31	Kalisz	1	4	0	4	8	N2

Wydawnictwo Państwowego Instytutu Meteorologicznego w Warszawie

Édition du matin [7h G.M.T.]. 24. III. 25 r. N° 83a

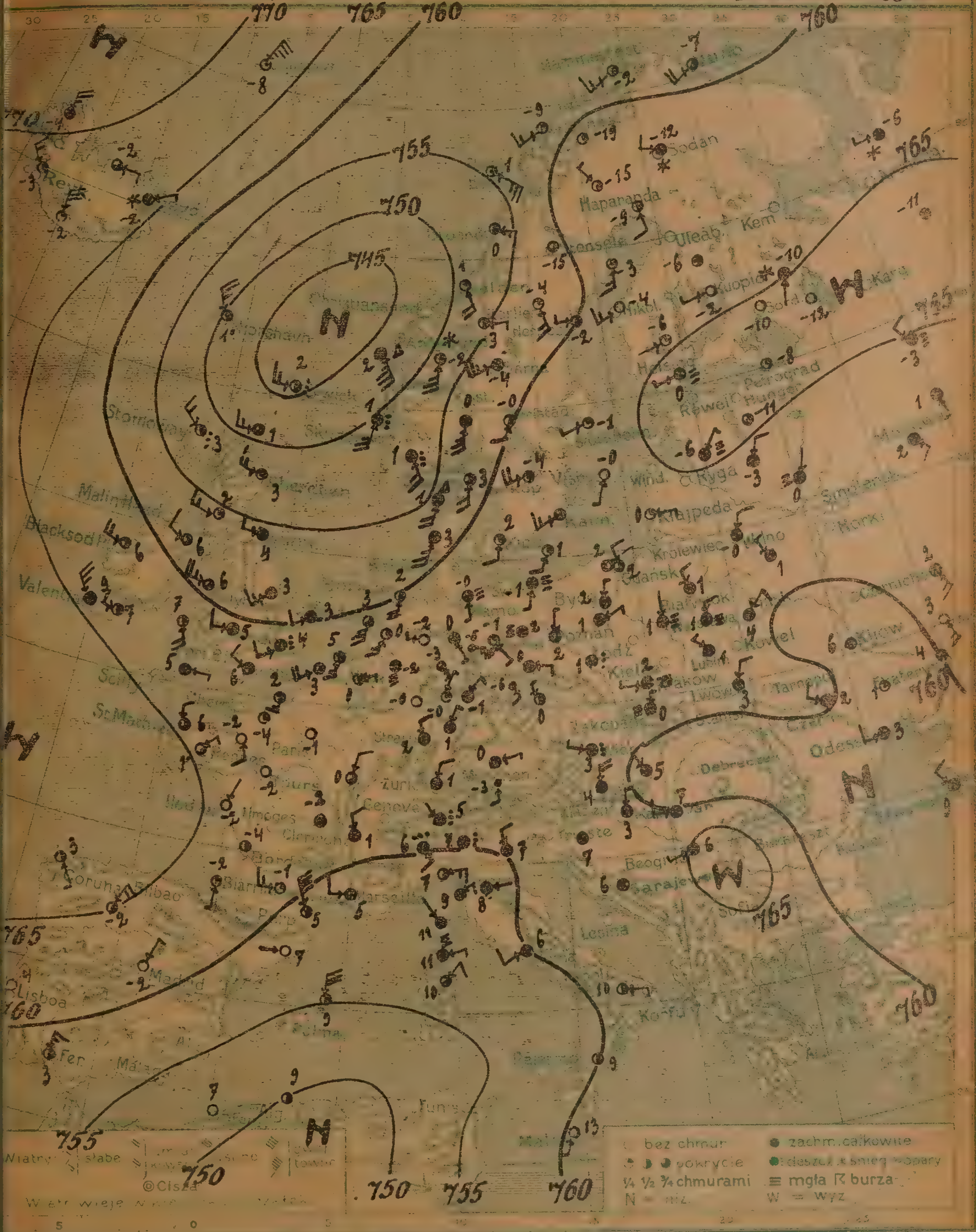

Warszawa. Mapa pogody z dnia 24. III. Wtorek 1925 r. 7 rano. Rocznik VI. Nr 83a

Przewidywany przebieg pogody w ciągu doby następnej: Nieco chłodniej na północy; mała zmiana temperatury w pozostałych częściach kraju; zachmurzenie małe lub umiarkowane; miejscami mgła na północy i miejscami w środku, zachmurzenie duże, miejscami drobne opady na południu. — W. N.

Wydano dnia 24. III. 1925 r. o godz. 11 h.

Spostrzeżenia meteorologiczne z dnia dzisiejszego rano 24.III.23 r. № 83a

Stacja	Ciśnienie 700+	Wiatr	Zachmurzenie	Temp °C	Opady mm	Temp Max	Temp Min
[illegible]	63.0	NNE4	4	-0	4	–	-0
Pińsk	60.8	NE4	4	4	ślad	–	2
Białystok	61.8	NNW4	4	1	0	4	0
Brześć n/B	69.1	N4	mgła	1	0	–	1
Kiwerce							
Warszawa	62.8	N2	mgła	1	0	–	1
Łódź							
Lublin	62.0	NW2	mgła	1	0	8	1
[illegible]	62.5	NNE4	4	3	6	–	3
Wilno-dgr.	61.5	NNE2	deszcz	-0	2	3	-1
Zakopane	53.0	N2	mgła	0	0.6	5	0
[illegible]	62.7	W2	—"—	2	1	–	2
[illegible]							
Poznań	64.5	NE2	4	1	0	–	1
Toruń							
Bydgoszcz	64.0	N2	4	2	0	5	0
Chojnice							
Tczew							
Hel							
Puck							
Gdańsk	64.5	NNW4	mgła	2	0	–	-0
[illegible]	42.6	W6	deszcz	2	3		
Stornoway	57.6	NW4	—"—	3	2		
Aberdeen	59.1	W6	1	3	0		
Holy-Head	59.5	WNW4	3	6	0.5		
Valentia	64.1	NW4	4	9	2		
Croydon	61.1	SW4	deszcz	4	1		
Yarmouth	64.5	SW4	4	3	0.5		
Tynemouth	55.4	W2	2	4	0		
Helder	59.3	SSW4	3	3	–		
[illegible]	61.9	S6	3	5	–		
Calais	61.6	SW3	3	3	0	–	–
Brest	64.0	NNW4	3	6	ślad	–	–
[illegible]	64.2	cisza	0	-1	0		-4
[illegible]	63.1	NNE4	3	0	0	–	-3
Ile d'Aix Rochefort	64.7	NNE4	0	-2	0	–	–
Clermont	63.1	cisza	4	-2	0	–	–
Biarritz	62.9	S2	1	-2	0	–	–
Rennes	64.3	SSE4	0	-2	0	–	-2
[illegible]	62.3	NNW4	4	2	0	–	1
Bruxelles	63.0	NE2	2	2	–	–	–
Hannover	63.2	SE2	mgła	0	0	–	-3
Borkum	60.0	S2	2	2	0	–	–
[illegible]	62.6	SSE2	mgła	-0	0	–	-3
Swinemünde	63.5	S2	—"—	-1	0	–	-5
[illegible]	65.8	cisza	—"—	2	0	–	-0
Dresden	63.5	E4	4	0	0	–	-1
Breslau	63.3	cisza	deszcz	1	1	–	0
[illegible]	63.3	NNE2	1	-0	0	–	-1
[illegible]	61.8	ENE2	4	0	0	–	-3
Królewiec	63.8	E2	1	0	0	–	–
Zürich	61.5	N4	4	1	–		
Lugano	60.5	NW1	deszcz	5	–		
[illegible]	52.7	S4	1	2	0		
Skagen	56.7	S8	3	3	0		
Hanstholm	54.5	SSW8	krupy	1	1		
Blaavandshuk	56.4	SSW10	4	3	0.5		
Hammershus	63.6	SSW4	1	1	0		

Stacja	Ciśnienie 700mm	Wiatr	Zachmurzenie	Temp °C	Opady mm	Temp Max
Sztokholm	52.7	WSW2	1	-1	0	–
Hernösand	59.5	W8	2	-2	0	–
Haparanda	61.3	SSE4	2	-9	0	–
Wisby	64.6	SSW2	0	-0	0	–
Karlstad	60.3	SSW4	2	-0	0	–
Storlien	54.7	E4	2	-3	0	–
Jönköping	62.8	WSW8	1	-4	0	–
[illegible]	56.6	SW6	2	-9	0	
[illegible]	53.8	E6	2	0	0	
[illegible]	51.7	SE8	1	1	0	
Utsire	50.4	SSW10	deszcz	1	2	
Helsinki	65.5	WSW2	mgła	0	0	–
Sortavala	65.1	cisza	0	-10	0	–
Kuopio	64.5	W2	0	-2	2	–
Wasa	61.4	SW6	0	-4	ślad	–
Sodankylä	62.2	WNW4	śnieg	-12	0	–
[illegible]	64.5	NNE4	4	-3	6	
[illegible]	65.5	NE2	mgła	-6	0	
[illegible]						
Petrograd	65.7	cisza	1	-8	0	
Moskwa	64.0	SE4	mgła	2	0	
Kijów	58.9	cisza	4	6	2	
Odesa	57.8	W4	4	3	0	
Sewastopol	55.2	NW2	4	7	0	
Jan Mayen	65.9	NNE14	1	-8	0	
Thorshavn	49.6	NNW10	2	1	1	
Seydisfjord	66.0	NE2	śnieg	-2	–	
Wien	62.4	WNW2	deszcz	3	–	
Feldkirch						
Innsbruck						
Klagenfurt						
Praha	63.0	NW2	2	0	–	
Eger (Cheb)						
Olomouc						
Stara Dala						
Koszyce						
Budapest	59.7	NW4	0	5	1	[illegible]
Szombathely	61.8	N8	4	4	0	[illegible]
Szeged	60.2	W2	4	7	ślad	12
Madrid	62.0	NNE2	0	-2	0	
Coruña	67.0	SE2	4	3	1	
San Fernando	53.0	N6	4	3	0	
Genova	60.2	NNW4	4	7	0	–
Firenze	59.1	E1	4	8	0	
Messina	59.8	cisza	2	9	–	
Roma	60.3	WSW4	4	6	0	–
Milano	60.0	cisza	deszcz	7	1	
[illegible]	58.5	ENE4	4	9	0	
[illegible]	56.3	NE4	4	10	0	
Tonino	60.8	SE4	deszcz	6	0.5	–
Belgrad	65.1	WSW2	4	6	0.1	–
Sarajewo	60.3	cisza	4	6	0	–
Zagreb	68.5	—"—	4	7	0.1	–
Konstantynopol						
Athènes						
Malta	60.0	SSW2	0	[illegible]	–	
Oran	52.0	cisza	0	7	–	
Alger	50.0	—"—	2	9		
Sonnblick (3105)						
Zugspitze (2964)						
Säntis (2500)						

Spostrzeżenia pilotowe.

[illegible]	[illegible]	500	1000	1500	2000	2500	3000	3500	4000	4500	5000	[illegible]	[illegible]	Uwagi
[illegible]														

Ogólny stan atmosfery w dniu 24.III.23 r. № 83a
Depresja nad morzem Norweskiem, stosunkowo niskie ciśnienie nad Europą południowo-wschodnią i nad morzem Śródziemnem; wysokie ciśnienie nad Islandją i nad Rosją wschodnią. W Polsce pochmurno, mglisto, temperatura powyżej 0.

Wydawnictwo Państwowego Instytutu Meteorologicznego w Warszawie

Edition du soir [18 h. G.M.T.]. 24. III. 25. N= 83 b.

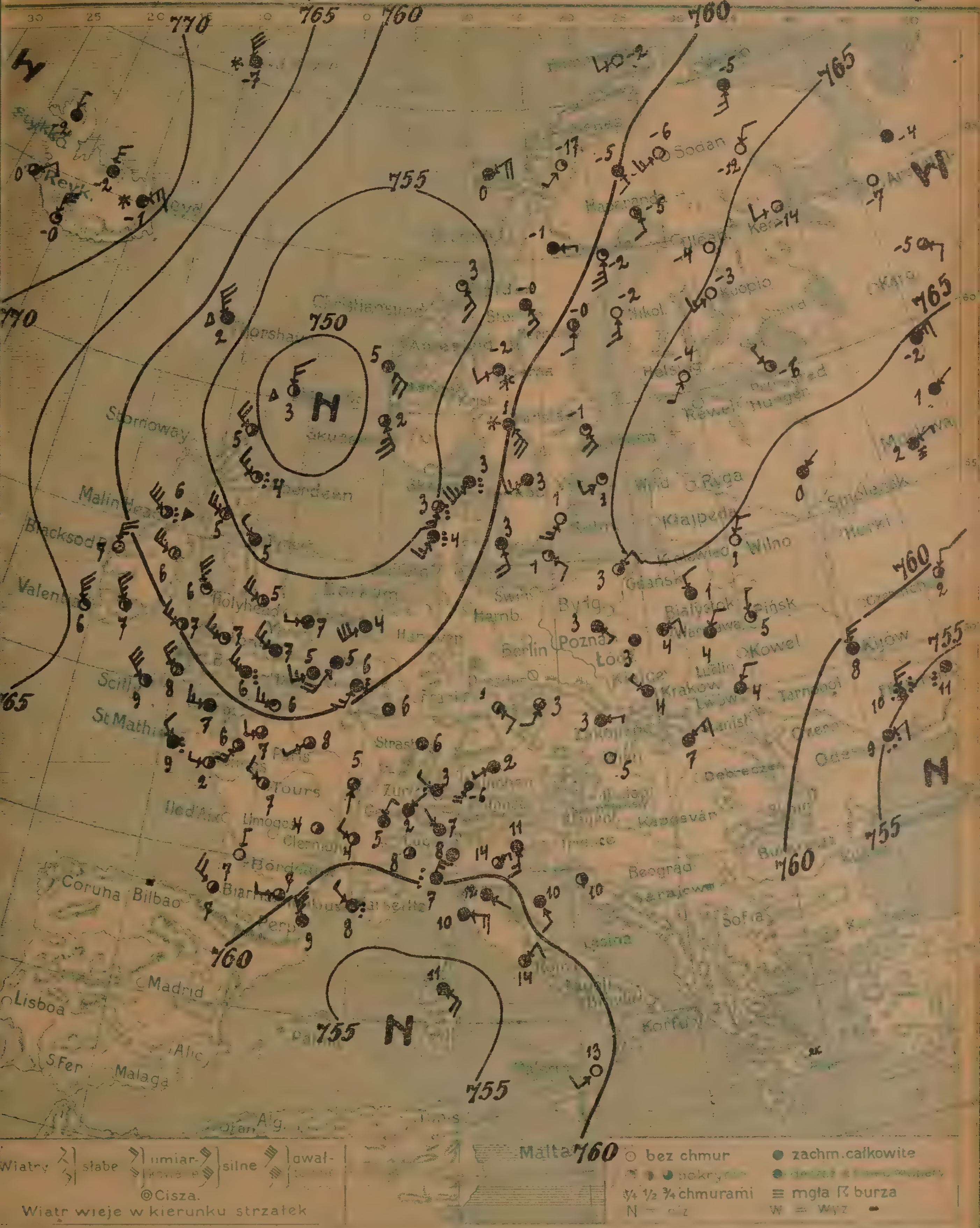

Warszawa. Mapa pogody z dnia 24. III. Wtorek *1925 r.* 18 h. *Rocznik VI. N* 83 b.

Izobary

Przewidywany przebieg pogody w ciągu doby następnej

Wydano dnia .... 1925 r. o godz. ....

[illegible] 24 III 25 r. [illegible]

Stacja	[illegible]	Wiatr	[illegible]	Temp.	[illegible] mm	Temp. Max. Min.
[illegible]	64.5	NNE4	4	1	4	2
[illegible]	62.4	N2	1	5	0	–
[illegible]	54.1	NNW4	4	1	–	–
[illegible]	63.0	NNE4	4	4	0	10
Kiwerce						
Warszawa	63.4	ENE4	4	4	0	5
Łódź	64.0	cisza	4	3	0	4
Lublin						
Lwów	63.8	NNE4	4	4	0	8
[illegible]						
Kraków	63.1	NW2	4	4	0	5
[illegible]						
[illegible]	64.2	[illegible]	4	3	0	6
Chojnice						
Tczew						
[illegible]	64.6	NE4	1	3	0	5
[illegible]	46.2	N6	krupy	3	5	
Malinhead	58.9	NW12	deszcz	6	2	
[illegible]	52.6	WNW6	–"–	4	0.3	
[illegible]	57.8	NW10	1	6	ślad	
Valentia	64.5	NNW10	1	6	1	
Scilly	61.6	NW12	2	9	0.4	
Yarmouth	57.0	W2	4	7	ślad	
[illegible]mouth	54.1	NW2	4	5	1	
[illegible]	57.3	SW12	4	4	–	
[illegible]	58.6	SSW8	4	8	–	
Calais	58.3	SW6	4	5	2	–
Brest	61.9	NW4	deszcz	9	2	11
[illegible]	60.7	SW2	3	8	0	11
[illegible]	61.3	S1	3	5	0	8
Perpignan	58.6	NNW10	4	9	0	11
Clermont	62.1	cisza	2	4	0.3	6
Biarritz	63.9	NW2	2	7	0	–
[illegible]	61.4	SSW6	3	5	1	9
[illegible]	61.1	cisza	4	6	0	9
[illegible]	59.4	SSW6	deszcz	6	ślad	8
[illegible]						
Berlin						
Frankfurt a/M.						
München	61.5	SW2	4	2	0	3
[illegible]	61.6	NNE4	4	5	0	6
[illegible]	61.0	NW2	4	9	0	4
[illegible]	61.4	NW2	4	7	8	8
[illegible]	61.7	SSE8	4	3	0	
[illegible]	56.2	SSW10	deszcz	3	2	
[illegible]	54.7	S6	–"–	3	2	
[illegible]	56.8	SSW6	–"–	4	0.5	
[illegible]	63.1	SE4	1	1	0	

Stacja	[illegible]	Wiatr	[illegible]	Temp.	[illegible] mm	[illegible]
[illegible]	64.9	SSE2	1	-1	0	
[illegible]	60.6	S4	2	-0	0	
[illegible]	61.7	SSE4	2	-5	0	
[illegible]	64.7	SW4	1	1	0	
[illegible]	59.2	SE10	śnieg	1	2	3
Oestersund	58.0	SE6	4	-0	–	
[illegible]	61.1	SW6	4	3	0	3
Ingö	57.8	WSW6	0	-2	–	
[illegible]	51.3	ESE14	4	5	–	
[illegible]	53.6	SE4	1	3	–	
Utsire	51.1	SSE10	3	2	–	
[illegible]	65.2	SSW8	0	-4	0	2
[illegible]						
[illegible]	63.1	SW6	4	-5	0	2
[illegible]	63.1	S6	0	-2	ślad	2
[illegible]	62.4	SW6	0	-6	–"–	6
[illegible]						
[illegible]	61.5	NW2	1	-6	–	
[illegible]	61.4	ENE2	mgła	2	–	
Kem	65.2	NSW4	0	-14	–	
Kijów	55.0	N2	4	8	–	
Odesa	54.0	ENE4	deszcz	9	–	
[illegible]	65.0	NNW12	śnieg	-7	–	
[illegible]	55.5	NNW18	krupy	5	2	
[illegible]	72.0	NE6	śnieg	-1	–	
[illegible]						
[illegible]	58.4	SSW4	3	3	0	7
[illegible]	61.8	SE4	2	1	0	
[illegible]	63.0	E2	4	3	0	
[illegible]						
[illegible]	60.6	NE6	4	7	0	
Bratislava	60.6	cisza	0	5	0	11
[illegible]						
[illegible]	60.5	NNE8	deszcz	7	–	
[illegible]	53.3	SE1	4	12	–	
Zara	61.9	cisza	2	13	–	
[illegible]	59.0	NE4	4	12	–	
Venezia	60.4	S6	4	11	–	
Ancona	60.7	SSE4	4	10	–	
Maddalena	55.2	ESE8	4	11	–	
Messina	59.7	SW6	0	15	–	
[illegible]	55.6	SSW8	3	-6	0	

[illegible]

Granica dolna chmur	Rodzaj chmur

Wydawnictwo Państwowego Instytutu Meteorologicznego w Warszawie.

Stan pogody:

Dnia 24.III panowała w Polsce pogoda pochmurna gdzieniegdzie mglista.

Temperatura od samego rana utrzymywała się powyżej 0°, z wyjątkiem tylko północno-wschodniej części, gdzie notowany był lekki przymrozek; tam też tylko leży jeszcze cienka warstwa śniegu.

Niezbyt obfite opady spadły w ciągu doby ubiegłej na południo-zachodzie i częściowo w środku kraju, nieco większe na północno-wschodzie.

24.III.25r. N: 83.

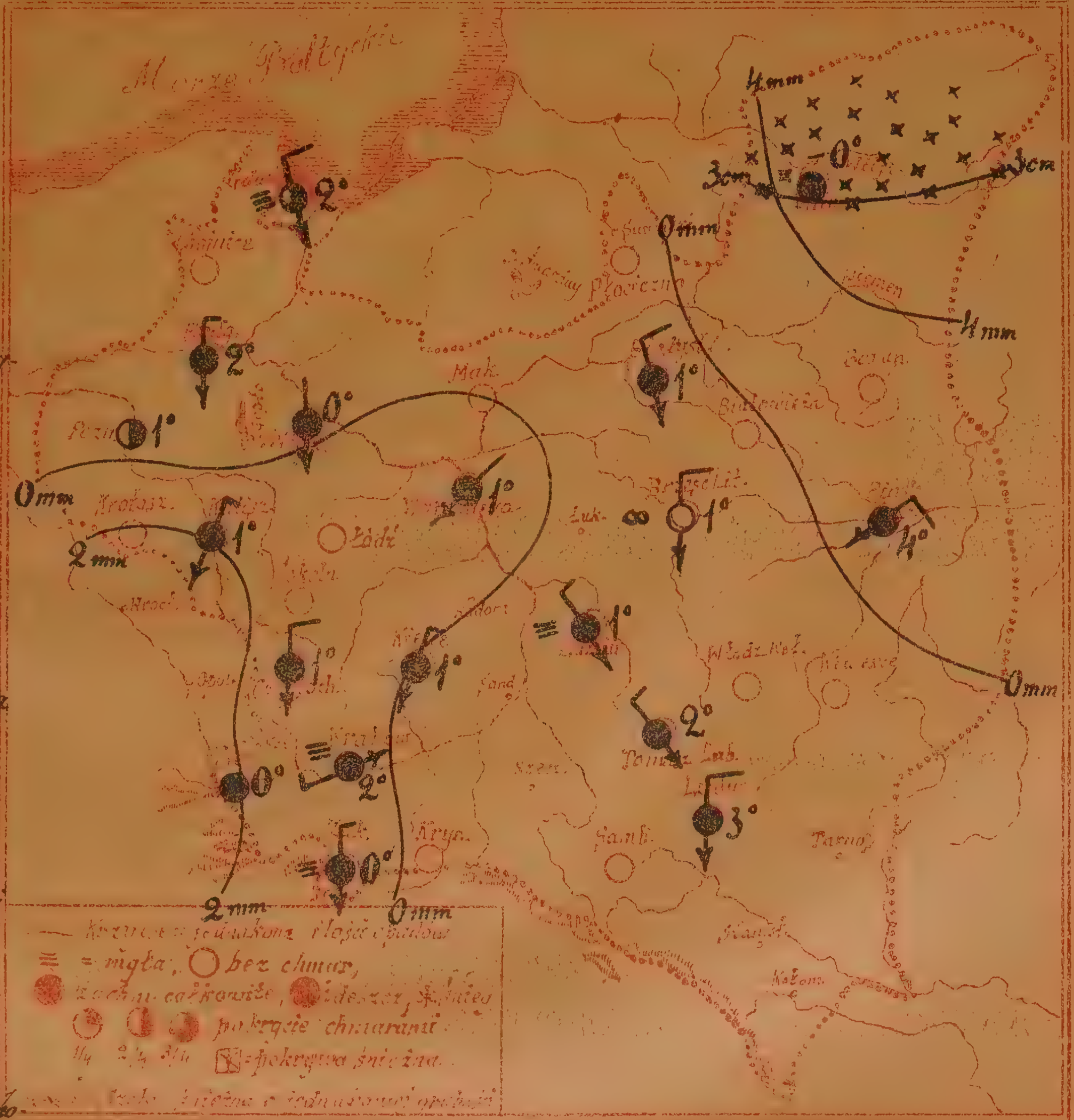

Stan pogody dn. 24.III. 1925r. N: 83.
[Wtorek]

N.N.	Wyszczególnienie stacyj meteor.	Temperatura 7h a	Max.	Min.	Zachm.	Opady	Wiatr w m/s	[X] [illegible]
1	Gdańsk	2°	5°	-0°	3≡	0	NNW4	
2	Chojnice							
3	Bydgoszcz	2	5	0	4	0	N2	
4	Włocławek	0	4	–	4	0	N1	
5	Poznań	1	4	1	2	0	cisza	
6	Łódź							
7	Sokolniki							
8	Częstochowa	1	3	–	4	9	N4	
9	Cieszyn	0	1	-0	–	2	cisza	
10	Kraków	2	6	2	≡	ślad	WSW2	
11	Kielce	1	8	1	4	0	NNE2	
12	Lublin	1	8	1	≡	0	NW2	
13	Brześć nad Bug.	1	10	1	∞	0	N4	
14	Warszawa	1	5	1	4	0.2	NE1	
15	Białystok	1	4	0	4	0	NNW4	
16	Maków							
17	Płocieczno							
18	Wilno	-0	3	-0	4	4	cisza	3
19	Baranowicze							
20	Pińsk	4	–	2	4	ślad	NE4	
21	Kiwerce							
22	Włodzimierz							
23	Tomaszów L.	2	10	1	4	0	NW2	
24	Lwów	3	12	3	4	0	N4	
25	Sambor							
26	Krynica							
27	Zakopane	0	5	0	≡	1	N2	
28	Białowieża							
29	Krotoszyn							
30	Bietruszka	1	4	1	4	0	ESE2	
31	Kalisz	1	2	0	4	2	NNE2	

Wydawnictwo Państwowego Instytutu Meteorologicznego w Warszawie

Édition du matin [7h G.M.T.]. 25. III. 25. №84a

Warszawa. Mapa pogody z dnia 25. III. Środa. *1925 r. 7 rano.*

Przewidywany przebieg pogody w ciągu doby następnej Chmurno, chłodniej [nocą przymrozki], słabe wiatry północno-wschodnie i wschodnie.

L. B.

Wydano dnia 25 III *1925 r. o godz.* 10 h 30 m

Spostrzeżenia meteorologiczne z dnia dzisiejszego rano 25 III 25 r. № 84

Stacja	Ciśnienie 700 mm	Wiatr	Zachmurzenie	Temp. °C	Opady mm	Temp. Max	Temp. Min
Wilno uniw.	66.7	NE4	4	-1	0	–	-1
Pińsk	65.6	N2	4	-0	0	–	-1
Białystok	64.6	E2	4	1	0	3	1
Brześć n. B.	64.6	NE4	4	4	0	–	2
Kowno							
Warszawa	64.3	ESE1	4	3	0	–	2
Łódź	64.1	SE2	4	3	0	–	2
Lublin	63.1	E2	4	4	0	5	3
Lwów	65.2	ENE4	4	5	0	–	4
Wilno-dyr.	66.0	ENE2	4	-1	0.1	2	-2
Zakopane	64.4	N2	3	-1	0	3	-3
Kraków	63.3	ENE4	4	4	0	–	3
Cieszyn							
Poznań	63.3	ESE2	4	2	0	6	1
Toruń	59.3	ESE4	4	3	0	–	–
Bydgoszcz	63.5	E4	4	3	0	7	2
Chojnice							
Tczew							
Hel							
Puck							
Gdańsk	64.6	SE2	mgła	2	0	–	-1
[illegible]	57.6	NNE6	3	4	6		
Stornoway	58.0	SW6	3	4	0		
Aberdeen	54.2	NNW8	deszcz	4	6		
[illegible]	58.8	N14	3	6	0.2		
[illegible]	67.1	N8	3	4	4		
Scilly	62.2	N12	2	6	1		
Yarmouth	57.2	NW4	2	-1	1		
[illegible]	55.4	W4	2	2	4		
Helder	56.0	NE2	deszcz	4	–		
[illegible]	56.2	SSW6	—"—	4	–		
Calais	57.1	NW1	1	2	7	–	–
Brest	60.0	—	1	5	0	–	4
Paris	58.3	S2	deszcz	3	0.1	–	-1
Dijon	60.1	NNW2	2	-1	0	–	-4
Ajaccio	51.9	cisza	4	13	–	–	–
Lyon	59.3	—"—	mgła	-2	0	–	-2
Biarritz	57.9	S2	3	2	0	–	–
Lorient	62.0	NW2	1	2	0	–	2
Strasbourg	60.4	cisza	1	-2	0	–	-3
Bruxelles	57.0	SSW10	deszcz	4	–	–	–
Hannover	59.5	SE4	opary	2	0	–	0
Borkum	56.3	SSW6	4	3	1	–	–
Hamburg	60.8	SE4	1	1	0	–	-0
Swinemünde	61.7	SSE2	4	4	0	–	7
Berlin	61.0	SE2	3	2	0	–	1
Dresden	61.0	SSE8	3	1	0	–	-0
Breslau	62.2	ESE4	4	3	0	–	2
Frankfurt a/M	60.5	WNW2	opary	1	0	–	0
München	61.2	cisza	2	1	0	–	0
Kłajpeda	65.1	ENE2	2	1	0	–	–
[illegible]							
[illegible]	59.6	E1	4	2	–		
Lugano	61.2	NW1	deszcz	5	–		
Kopenhagen	61.7	SSE6	3	3	0		
Skagen	58.4	S8	deszcz	3	3		
Hanstholm	56.6	S4	4	3	0.4		
Blaavandshuk	57.3	S6	deszcz	3	2		
Hammershus	62.3	S4	4	3	0		

Stacja	Ciśnienie 700 mm	Wiatr	Zachmurzenie	Temp. °C	Opady mm	Temp. Max
Stockholm	65.0	SSE4	3	1	0	–
Hernösand	62.1	S6	krupy	0	2	–
Haparanda	63.5	S6	4	-3	0	–
Wisby	65.2	SE4	0	1	0	–
Karlstad	60.2	S4	3	1	4	–
Storlien	60.0	cisza	0	-4	0	–
Göteborg	63.0	SW4	4	0	0	–
[illegible]	58.3	SW6	3	-2	0	
[illegible]	59.3	E2	4	1	0	
[illegible]	58.0	ENE2	1	2	0	
Utsire	56.3	E2	4	2	2	
Helsinki	68.5	S2	0	1	0	–
[illegible]	69.0	cisza	0	-12	0	–
[illegible]	68.0	W4	1	-2	0	–
[illegible]	64.2	SSW8	4	-1	ślad	–
[illegible]	62.5	SSW8	4	-4	0	–
Malnowa	67.4	NNE4	0	-6	0	–
Windawa	65.5	SSE2	mgła	-3	–	–
Frekuli	67.6	SE1	0	-5	0	–
[illegible]	68.3	WSW2	mgła	-12	0	
[illegible]	61.7	NNE4	4	1	0	
Kijów	60.4	N8	4	4	0	
Odesa	57.3	NW10	deszcz	8	17	
Kem	67.3	cisza	0	-17	0	
[illegible]	65.6	NNE12	śnieg	-8	4	
[illegible]	67.6	NNW8	3	0	1	
Seydisfiord	70.6	cisza	4	-5	–	
[illegible]	62.0	—"—	mgła	1	–	
[illegible]						
[illegible]						
[illegible]						
[illegible]						
[illegible]						
[illegible]						
[illegible]						
[illegible]						
[illegible]						
[illegible]						
[illegible]						
[illegible]	60.0	cisza	0	-2	–	
[illegible]	60.6	N8	deszcz	9	–	
Mahon	45.0	E4	4	13	–	
Genova	57.9	NNE8	4	7	5	
[illegible]	57.4	S1	4	11	0	–
Ancona	59.5	SSE6	4	9	0	
[illegible]	55.3	ESE8	4	15	0	–
Messina	57.2	WSW12	4	15	0	
Taranto	61.5	E4	4	11	4	
[illegible]	51.8	E10	4	12	–	
Zara	61.4	ESE4	4	10	0	–
[illegible]	67.3	ESE2	0	11	0	–
Zagreb	51.5	cisza	mgła	5	0	–
[illegible]	54.6	—"—	0	3	–	–
Sarajewo	63.3	E4	0	4	0	–
[illegible]						
[illegible]	54.0	W10	4	16	–	
[illegible]	48.0	ESE2	4	14	–	
[illegible]	44.0	SW2	4	9	–	
[illegible]						
[illegible]	(22.8)	SE6	2	-8	0	–
[illegible]						

[illegible]

Stacja	Czas	Wiatr przy ziemi	500	1000	1500	2000	2500	3000	3500	4000	4500	5000	[illegible]	[illegible]	Uwagi
Warszawa															
Kraków	7⁰⁰	E2	ESE4	–	–	–	–	–	–	–	–	–	–	–	—

Ogólny stan atmosfery w dniu 25. III. 25 r. № 84
Obszar niskiego ciśnienia nad morzami Norweskiem i Północnem, Anglją i Francją; wysokiego - nad Islandją i Atlantykiem oraz nad Finlandją, krajami Bałtyckiemi i wschodniemi obszarami Polski. W Polsce pochmurno, temperatura od -1° do +5°.

Wydawnictwo Państwowego Instytutu Meteorologicznego w Warszawie

Édition du soir [18 h. G.M.T.] 25. III. 25. № 84 b.

Izobary 25. III. Środa 18 h.

Spostrzeżenia meteorologiczne ... dnia ... rano ... 25.III.35 r. Nr 84

	Stacja	Ciśnienie 700 mm	Wiatr	Zachmurzenie	Temp. °C	Opady mm	Temp. Max	Temp. Min
Polska	Wilno	[illegible]	[illegible]	[illegible]	[illegible]	[illegible]	[illegible]	
	Pińsk	64.?	[illegible]	[illegible]	7	0		
	Białystok							
	Brześć n/B	6?.?	[illegible]	4	4	0	8	
	Kowel							
	Warszawa	63.7	E1	4	7	0	5	
	Łódź							
	Lublin							
	Lwów	64.8	SE4	1	8	0	10	
	Zakopane							
	Kraków	6?.1	ENE6	2	7	0	11	
	Cieszyn							
	Poznań	6?.?	E?	4	6	0	8	
	Toruń	6?.?	[illegible]	4	6	0	8	
	Bydgoszcz							
	Chojnice							
	Tczew							
	Hel							
	Puck							
	Gdańsk	6?.?	NE4	mgła	4	0.1	4	
Anglia	Lerwick	6?.?	NNE8	3	3	2		
	Stornoway	6?.?	NNE8	3	4	0.2		
	Aberdeen	6?.?	NNE8	deszcz	4	3		
	Holy Head	6?.?	N?	3	7	ślad		
	Valentia	6?.?	N?	2	7	1		
	Scilly/Seaton	5?.?	[illegible]	1	4	ślad		
	Yarmouth	5?.?	S?	3	4	2		
	Plymouth	5?.?	NE?	2	4	6		
Hol.	Helder	5?.?	[illegible]	4	3	3		
	Groningen	5?.?	[illegible]	4	5	0		
Francja	Cap Gris-Nez	5?.?	[illegible]	3	6	–		
	St. Mathieu	5?.?	N6	4	6	–		
	Paris	5?.?	N??	4	5	–		
	Dijon	56.?	ENE?	4	7	–		
	Rochefort	5?.?	NN??	4	8	–		
	Clermont	5?.?	[illegible]	4	6	–		
	Biarritz	5?.?	[illegible]	3	9	–		
	Rennes	[illegible]	[illegible]	4	6	–		
	Strasbourg	5?.?	[illegible]	4	6	–		
Bel.	Bruxelles	5?.?	NNW?	4	6	–		
Niemcy	Emden	5?.?	[illegible]	3	6	0	10	
	Borkum	5?.?	[illegible]	4	6	1	–	
	Hamburg	5?.?	[illegible]	1	7	0	11	
	Swinemünde	6?.?	E1	2	4	0	9	
	Berlin	6?.?	ESE?	0	9	0	12	
	Dresden	6?.?	SE?	4	7	–	–	
	Breslau	6?.?	cisza	opary	7	0	9	
	Frankfurt a/M	5?.?	SE4	1	8	0	10	
	München	5?.?	ENE?	4	4	0	5	
	Königsberg	6?.?	[illegible]	4	2	0	–	
Szwajc.	Genève	5?.?	[illegible]	4	6	–		
	Zurich	5?.?	[illegible]	4	3	–		
	Lugano	5?.?	NW1	deszcz	6	–		
Dania	Kjøbenhavn	6?.?	?SE6	3	3	0		
	Skagen	6?.?	S6	3	5	ślad		
	Hanstholm	6?.?	S?	deszcz	4	4		
	Blaavandshuk	5?.?	S??	4	4	ślad		
	Hammershus	6?.?	SE?	?	?	0		

	Stacja	Ciśnienie 700 mm	Wiatr	Zachmurzenie	Temp. °C	Opady mm	Temp. Max
	[illegible]	65.5	S?	1	1	0	4
	[illegible]	63.3	S?	4	0	0	9
	[illegible]	6?.3	SSW6	śnieg	-1	2	-1
	[illegible]	6?.?	S?	1	2	0	–
	[illegible]	61.6	cisza	4	3	0.1	6
	[illegible]	6?.?	—	1	-6	0	1
	[illegible]	64.3	SW4	3	3	0	7
	[illegible]	59.5	NW4	4	-1	–	
	Bronnö	62.7	E2	4	1	0	
	Valdersund	62.4	–	–	–	–	
	Vardö	61.8	–	4	-5	0	
	[illegible]	67.8	ESE2	1	-1	0	
	Sortavala						
	[illegible]						
	[illegible]						
	[illegible]						
	[illegible]	6?.4	S2	0	-4	0	2
	[illegible]	69.3	ENE1	0	-3	0	2
	[illegible]	67.5	ESE4	0	-1	0	3
	[illegible]	69.3	NNE2	0	-8	–	
	Kem	67.8	SW4	0	-7	–	
	Jarosław	63.4	N6	4	1	–	
	Odessa	63.7	NNW?	0	7	–	
	Archangielsk	6?.7	ESE2	4	-4	–	
	[illegible]	58.1	NNW4	3	-9	0.1	
	[illegible]	59.0	NW4	2	1	0	
	[illegible]	63.2	cisza	4	-0	–	
	[illegible]						
	[illegible]						
	Innsbruck						
	[illegible]						
	Praha	60.0	cisza	4	6	0	
	[illegible]						
	[illegible]						
	[illegible]						
	[illegible]	61.0	cisza	0	9	–	
	[illegible]						
	[illegible]						
	[illegible]						
	[illegible]	57.0	N6	4	8		
	[illegible]	55.3	N6	6	8		
	[illegible]						
	[illegible]						
	[illegible]	53.0	N4	4	14	–	
	Torino	57.6	NE4	deszcz	7	–	
	Milano	57.7	E1	—"—	6	–	
	[illegible]						
	[illegible]						
	[illegible]						
	[illegible]						
	[illegible]						
	[illegible]						
	[illegible]						
	[illegible]						
	[illegible]						
	[illegible]	46.0	S1	–	–	–	
	Oran	55.0	W12	0	11	–	
	[illegible]						
	[illegible]						
	[illegible]						

Spostrzeżenia aerologiczne

Stacja	Godz.	Wiatr dolny	500	1000	1500	2000	2500	3000	3500	4000	4500	5000	[illegible]	[illegible]	Uwagi
Warszawa															

Wydawnictwo Państwowego Instytutu Meteorologicznego w Warszawie.

Stan pogody dn. 25.III. 1925r. № 84.
Środa

Przegląd stanu pogody:

W dniu 25.III. panowała w Polsce pogoda pochmurna i dość ciepła. Temperatura w godzinach porannych utrzymywała się od -0° do -3° [Zakopane]. Opadów w ciągu doby ubiegłej nie notowano, zaś pokrywa śnieżna znikła; jedynie tylko w górach leży jeszcze gruba warstwa śniegu dochodząca do 50cm.

Ś. K.

25.III. 25r. № 84.
Środa.

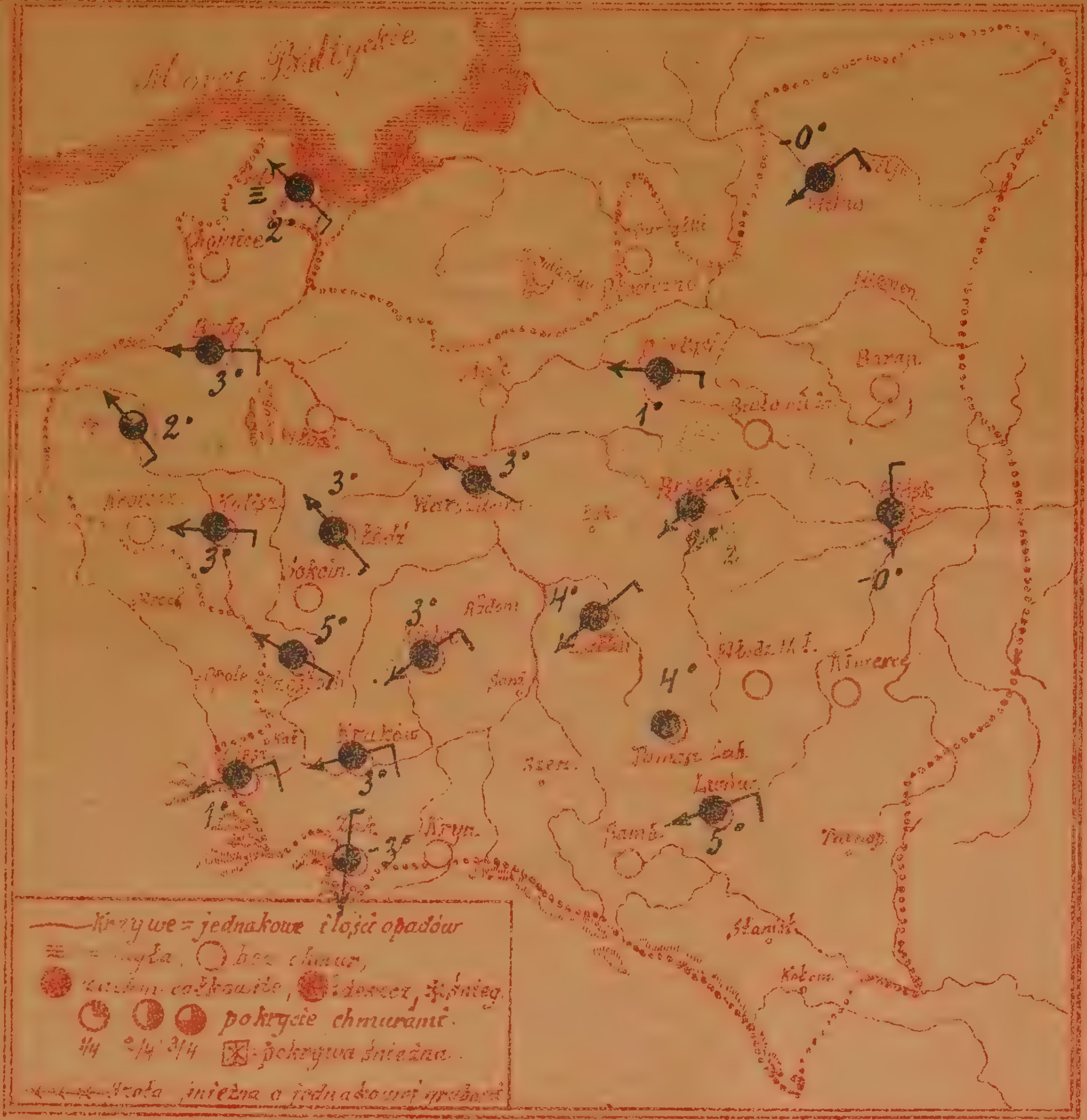

Nr.	Wyszczególnienie stacyj meteo.	Temperatura 7 h. a.	Maks.	Min.	[illegible]	[illegible]	Wiatr	Uwagi
1	Gdańsk	2	5	-1	≡	0	SE2	
2	Chojnice							
3	Bydgoszcz	3	7	2	4	0	E4	
4	Włocławek							
5	Poznań	2	6	1	3	0	SE2	
6	Łódź	3.	4	2	4	0	SE2	
7	Sokolniki							
8	Częstochowa	5	3	2	4	0	ESE2	
9	Cieszyn	1	3	1	-	1	ENE4	
10	Kraków	3	5	3	4	0	ENE4	
11	Kielce	3	6	3	4	0	NE2	
12	Lublin	4	5	3	4	0	NE2	
13	Brześć nad Bugiem	2	10	2	4	0	NE4	
14	Warszawa	3	5	2	4	0	ESE1	
15	Białystok	1	3	1	4	0	E2	
16	Maków							
17	Płociczno							
18	Wilno	-0	2	-1	4	0	NE4	
19	Baranowicze							
20	Pińsk	-0	-	-1	4	0	N2	
21	Kiwerce							
22	Włodzimierz W.							
23	Tomaszów L.	4	7	1	4	0	cisza	
24	Lwów	5	8	4	4	0	ENE4	
25	Sambor							
26	Krynica.							
27	Zakopane	-3	3	-3	3	0	N2	śnieg w górach.
28	Białowieża							
29	Krotoszyn							
30	Biedrusko	2	7	1	4	0	SE2	
31	Kalisz	3	4	0	4	0	E2	

Wydawnictwo Państwowego Instytutu Meteorologicznego w Warszawie

Edition du matin [7 h. G. M. T.]. 26. III. 25. №: 85a



Warszawa. Mapa pogody z dnia 26. III. Czwartek 1925 r. 7 rano. Rocznik VI. №: 85a

Przewidywany przebieg pogody w ciągu doby następnej: Na północo-wschodzie kraju zachmurzenie umiarkowane, w nocy przymrozki; w pozostałych dzielnicach pochmurno, opady [w górach śnieg], nieco chłodniej, umiarkowane wiatry z kierunków wschodnich. —

S. K.

Wydano dnia 26. III. 1925 r. o godz. 11 h.

Spostrzeżenia meteorologiczne z dnia dzisiejszego rano 26. II. 25 r. N° 85 a

Stacja	Ciśnienie 700 mm +	Wiatr	Zachmurzenie	Temp °C	Opady mm	Temp Max	Temp Min
Wilno-unia	68.5	ESE2	2	2	0	–	-2
[illegible]	68.4	NE4	2	2	0	–	-2
Białystok	65.9	E6	2	1	0	4	1
Brześć n/B	66.1	E4	4	1	0	–	-2
Kiwerce							
Warszawa	63.6	ESE4	4	3	0	–	2
Łódź	62.6	SE4	4	3	ślad	–	2
Lublin	63.7	E2	4	3	0	8	1
Lwów	66.2	SE4	4	3	3	–	1
Wilno-dyr.	67.5	SE4	1	2	0	5	-2
Zakopane	62.0	cisza	2	-4	0	9	-1
Kraków	61.9	ENE4	4	4	0	–	1
Cieszyn							
Poznań	60.8	E8	4	4	0.3	–	3
Toruń							
Bydgoszcz	62.4	E6	4	4	0.4	7	3
Chojnice							
Tczew							
Hel							
Puck							
[illegible]	64.4	NE4	mgła	4	0	–	1
[illegible]	57.3	cisza	4	2	ślad		
Croydon	62.5	NE4	mgła	2	3		
Wick	68.2	NW4	3	1	0		
Holy-Head	66.4	NNE10	2	6	ślad		
Valentia	69.6	–	3	6	0		
Scilly	65.3	N12	3	7	4		
Yarmouth	63.0	NNE2	4	4	0		
[illegible]	65.3	NNE4	2	5	0.5		
[illegible]	61.0	NNE4	4	4	–		
[illegible]	60.7	NNE4	4	3	–		
Calais	60.0	E8	4	3	0	–	–
Brest	61.0	NE6	deszcz	4	–	–	–
Paris	57.4	NNE10	4	4	0	–	–
[illegible]	52.1	NNE6	4	5	2	–	1
Rochefort	53.3	N8	4	2	–	–	–
Clermont	53.7	N2	4	2	2	–	2
Toulouse	54.4	WNW6	deszcz	3	0.5	–	3
[illegible]	58.9	N6	4	2	0.2	–	–
Strasbourg	53.5	NNE8	4	5	0	–	5
Bruxelles	59.0	NNE6	4	3	0	–	–
[illegible]	58.7	NNE2	4	2	0	–	1
Borkum	59.5	N4	1	4	0	–	–
Hamburg	60.1	NE4	mgła	4	0	–	2
Swinemünde	59.3	ENE4	–"–	3	ślad	–	2
Berlin	58.1	NE4	4	5	0	–	3
Dresden	56.3	ESE4	4	2	0	–	1
[illegible]	59.2	ESE4	4	6	0	–	4
[illegible]	55.5	N4	4	5	0	–	4
[illegible]	61.4	ENE2	4	2	0	–	1
[illegible]	65.3	E2	mgła	2	0	–	–
[illegible]							
[illegible]	63.7	NE1	4	2	–		
[illegible]	59.6	SSW1	deszcz	6	–		
[illegible]	63.3	E6	4	1	0		
[illegible]	64.5	ESE2	2	0	0		
Hanstholm	61.3	SE6	śnieg	1	4		
Blaavandshuk	61.6	SE2	deszcz	2	0.4		
[illegible]	62.4	E8	mgła	3	0		

Stacja	Ciśnienie 700 mm +	Wiatr	Zachmurzenie	Temp °C	Opady mm	Temp Max
Stockholm	67.1	cisza	mgła	-1	0	–
Hernösand	65.0	S2	2	0	0	–
Haparanda	64.2	cisza	mgła	-5	0.3	–
Wisby	66.3	ENE2	4	2	0	–
Karlstad	66.0	cisza	4	1	0	–
Kalmar	65.4	E6	4	2	0	–
Jönköping	66.4	NE4	4	0	0	–
Andenes	67.1	SW2	1	-1	0	
[illegible]	64.9	E2	0	-0	0	
[illegible]	64.2	E2	1	-1	0	
[illegible]	61.8	NNE2	3	3	0	
Helsinki						
Sortavala	60.7	cisza	mgła	-11	0	–
Kuopio	65.4	S6	0	-4	0	–
Wasa	65.4	N8	4	0	ślad	–
Sodankylä						
Riga	67.9	ESE6	3	0	0	–
Libawa	66.5	ESE4	4	–	–	–
Windawa	67.2	SE2	4	0	ślad	–
Petrograd	70.3	N2	mgła	-11	0	
Odessa	66.8	NE6	4	5	0	
Archangielsk	63.7	cisza	mgła	-14	0	
Kem	67.6	WSW2	2	-12	0	
[illegible]	66.4	NE4	4	3	–	
Jan Mayen	67.5	ESE12	śnieg	-4	0.1	
Thorshavn	63.5	SSW10	4	4	–	
Seydisfjord	67.5	cisza	1	2	–	
Wien	58.9	ESE4	4	8	–	
Feldkirch						
Innsbruck						
Klagenfurt						
Praha	57.0	cisza	mgła	2	0	
Eger (Cheb)						
Olomouc						
Stara Dala						
Košice						
Lisbona	62.0	NNW2	4	7	0	
Budapest	60.2	NE2	2	7	0	1?
Szombathely	57.3	NE4	4	7	0	16
Szeged	59.5	SE4	0	9	0	16
Madryt	58.0	N1	4	7	0	
Coruna	64.0	N6	4	7	0	
Palma						
Genova	49.7	SE8	deszcz	7	–	
Firenze	49.0	E2	4	11	0	
[illegible]	53.0	NNE10	4	12	3	
Roma	43.0	SE12	deszcz	11	–	
Napoli						
Brindisi						
[illegible]						
Palermo						
Beograd	57.0	SE6	0	13	0	
Bucuresti						
Sofja	63.5	ESE4	4	9	–	
Konstantynopol						
Athenes						
Malta	54.3	SW10	4	13	–	
Tunis	47.9	SSW?	4	10	0	
Alger	52.8	WNW6	4	11	0	
Sonnblick (3105)						
Zugspitze (2964)	(30.3)	SE8	mgła	-7	0	
Säntis (2500)						

Spostrzeżenia pilotowe.

Stacja	Godzina	Wiatr dolny	500	1000	1500	2000	2500	3000	3500	4000	4500	5000	[illegible]	[illegible]	Uwagi
[illegible]	6[illegible]	ESE6	SE4	SE4	S7	–	–	–	–	–	–	–	–	–	–
[illegible]	7[illegible]		NE4	ESE6	ESE6	SSE6	SSE4	–	–	–	–	–	–	–	–

Ogólny stan atmosfery z dnia 26. II. 25 r. N° 85 a
Wysokie ciśnienie nad Atlantykiem oraz nad Rosją zachodnią i Bałtykiem, niskie nad Europą południową. W Polsce pochmurnie, bezwietrznie, na południo-wschodzie dość pogodnie, dość ciepło.

Wydawnictwo Państwowego Instytutu Meteorologicznego w Warszawie

Edition du soir [18h. G.M.T.] 26.III.25. N° 85 b.

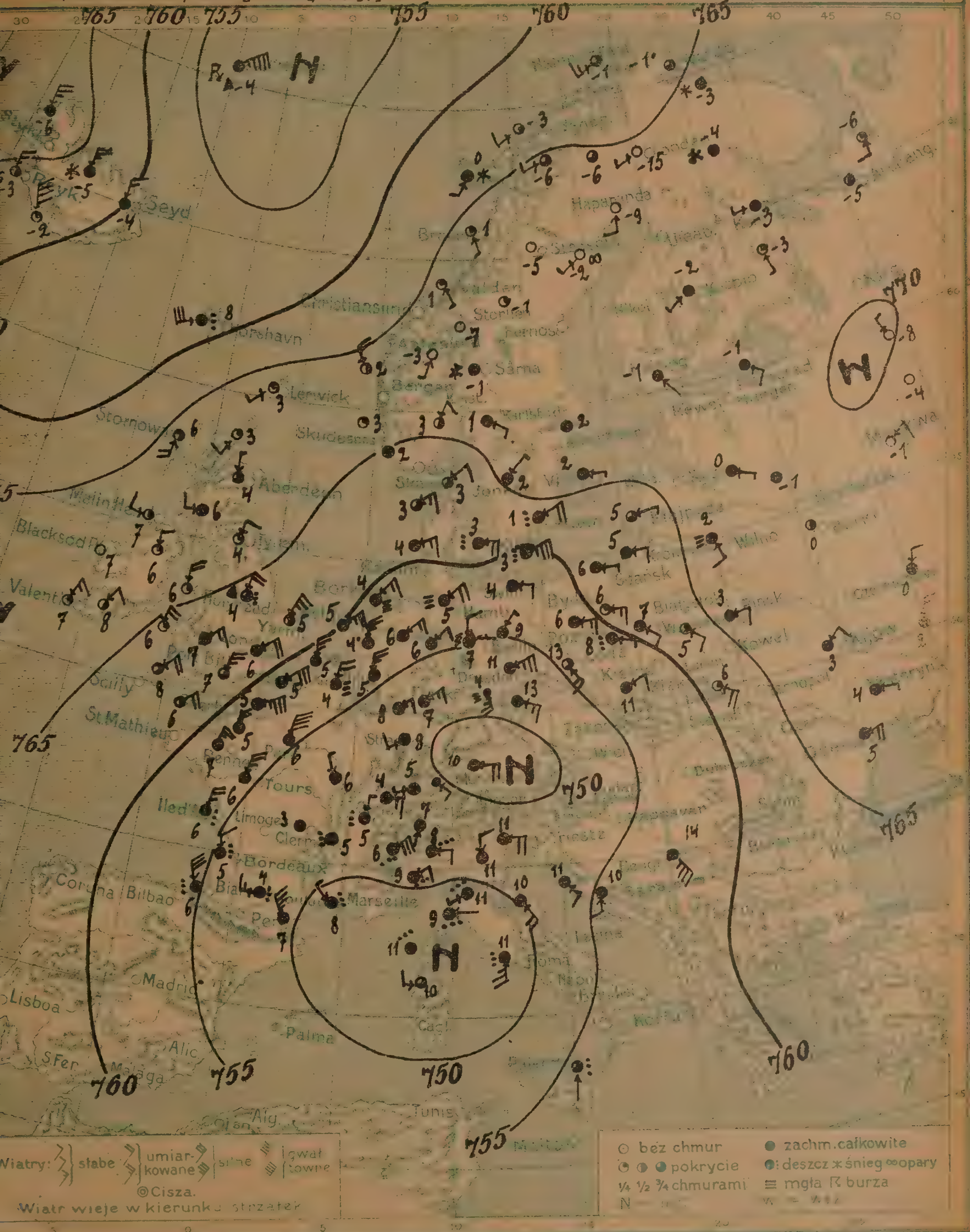

Warszawa. ~~Mapa pogody~~ **Izobary** z dnia 26. III. Czwartek 1925 r. 18 h. rano. Rocznik VI. N° 85 b.

Przewidywany przebieg pogody w ciągu doby następnej ...

Wydano dnia 1925 r. o godz.

Sprawozdanie meteorologiczne ... 1920 r. cz. 26 ... No 15

	Stacja	Ciśnienie 700 mm	Wiatr	Zachmurzenie	Temp °C	Opady mm	Temp Max	Temp Min
Polska	Wilno	66.5	SE 4	mgła	2	0	5	
	Pińsk	66.5	E 4	4	3	0	–	
	Białystok							
	Brześć n. B	65.7	SE 4	3	5		–	
	Kiwerce							
	Warszawa	60.4	SE 4	4	5	0	10	
	Łódź	59.1	ESE 2	deszcz	8	–	–	
	Lublin							
	Lwów	62.9	ESE 2	1	6	0	11	
	Zakopane							
	Kraków	57.0	ENE 4	4	11	0	18	
	Cieszyn							
	Poznań	58.1	E 6	4	6	0	9	
	Toruń	61.2	E 6	1	6	0	–	
	Bydgoszcz							
	Chojnice							
	Tczew							
	Hel							
	Puck							
W.M.	Gdańsk	60.8	E 2	4	5	0	6	
Anglia	Lerwick	66.0	SW 2	1	3	0		
	Stornoway	65.6	S 8	3	6	0		
	Aberdeen	67.5	N 2	3	4	ślad		
	Holy-Head	66.1	N 2	1	6	0		
	Valencia	67.8	NNE 4	1	7	0		
	Londyn	69.1	NE 2	4	6	0		
	Yarmouth	62.5	NNE 10	3	5	0		
	Ipswich	66.3	NNE 4	1	4	0		
Hol.	Helder	60.6	NE 10	4	5	0	–	
	Vlissingen	59.0	N 10	4	5	0		
Francja	Calais	59.6	NE 4	4	5	0	–	
	Marignan	49.2	NW 2	deszcz	8	8	11	
	Paris	55.5	NNE 4	4	6	0	5	
	Dijon	50.7	NNW 2	4	6	0	7	
	Rochefort	55.4	NNE 4	deszcz	6	2	–	
	Clermont	52.5	cisza	4	3	1	3	
	Biarritz	55.2	NNW 4	deszcz	6	1	–	
	Rennes	58.5	NNE 10	4	7	0.6	9	
	Strasbourg	51.0	WSW 4	4	2	0	–	
Bel.	Bruxelles	56.9	NNE 3	mgła	4	0	6	
Niemcy	Kningsberg	62.2	E 6	4	5	0	8	
	Borkum	59.2	NE 6	mgła	4	0	4	
	Hamburg	57.9	NE 8	–"–	5	0	8	
	Swinemünde	57.0	E 4	4	4	0	3	
	Berlin	55.3	NE 2	4	9	0	10	
	Drientmover	56.6	NE 4	4	6	0	9	
	Breslau	55.8	SE 6	3	13	0	17	
	Frankfurt a/M	53.4	NE 6	4	7	0	9	
	Magdeburg	54.4	N 4	mgła	7	0	7	
	Kłajpeda	64.9	E 4	3	5	0	7	
Szwajc.	Genewa	5[illegible].9	NNE 3	deszcz	5	0	6	
	Zurich	51.7	WSW 4	4	5	0	7	
	Lugano	39.0	SW 1	deszcz	3	7	10	
Dania	Kjøbenhavn	61.8	ENE 8	–"–	3	3		
	Skagen	63.3	NE 4	3	3	0		
	Hanstholm	69.3	ENE 5	3	3	0		
	Blaavandshuk	61.6	ENE 6	4	4	ślad		
	Hammershus	59.3	ENE 10	deszcz	3	0.3		

Stacja	Ciśnienie 700 mm	Wiatr	Zachmurzenie	Temp °C	Opady mm	T Max
[illegible]	66.6	cisza	4	2	0	[illegible]
Stensele	56.3	–"–	8	-3	0	6
[illegible]	63.2	S 2	2	-2	0	-3
[illegible]	65.1	E 2	4	2	0	–
[illegible]	65.1	ESE 4	4	1	0	6
[illegible]	67.0	cisza	0	-1	0	0
[illegible]	61.1	NE 2	1	2	0	3
[illegible]	63.7	SW 4	1	3	1	–
[illegible]	65.6	SE 2	1	1	0	–
Valdersund	65.5	SE 2	1	1	0	–
Skudesnæs	65.1	cisza	1	3	0	–
[illegible]	67.8	SE 1	4	-1	0	1
[illegible]						
[illegible]	67.4	SE 2	4	-2	0	
[illegible]						
[illegible]	66.0	SW 2	0	-15	–	
Malkowa	68.1	ESE 2	4	0		
[illegible]	63.7	SE 4	4	-1	–	
[illegible]	69.5	NE 4	0	-1	–	
Odesa	61.3	E 8	4	5	–	
Archangielsk	67.5	cisza	2	-5	–	
Aleksandrowsk	55.0	–"–	śnieg	-3	–	
Jan Mayen	51.5	NE 12	burza	-4	5	
Thorshavn	58.0	NNW 8	deszcz	8	–	
Seydisfjord	60.3	N 2	4	-4	–	
[illegible]						
[illegible]						
[illegible]						
[illegible]						
Praga	52.3	ESE 6	4	13	0	16
[illegible]						
[illegible]						
[illegible]						
[illegible]						
[illegible]						
[illegible]						
[illegible]						
[illegible]						
[illegible]						
[illegible]						
[illegible]	53.3	NE 4	deszcz	9	2	
[illegible]	43.3	SW 2	–"–	11	ślad	
Ancona	50.3	SE 8	4	10	–"–	
[illegible]	43.7	S 10	deszcz	11	6	18
Venezia	52.5	E 3	4	11	7	
Milano	56.4	E 4	deszcz	6	10	
[illegible]	46.5	W 4	3	10	–	
Zara	59.9	SE 4		11	0.4	
[illegible]	55.8	SE 4	4	14	0	17
Sarajewo	55.[illegible]	S 2	4	10	ślad	15
[illegible]						
[illegible]						
[illegible]						
[illegible]						
[illegible]						
[illegible]						
[illegible]						
[illegible]						
[illegible]	50.7	SE 2	4	-3	0	-3

Spostrzeżenia aerologiczne

Stacja	Godz.	Kierunek	500	1000	1500	2000	2500	3000	3500	4000	4500	5000	[illegible]	[illegible]	Uwagi
Warszawa															

Mapa pogody dn. 26.III 1925 r. Nr 85.
[Czwartek]

W dniu 26.III w Polsce panowała pogoda przeważnie pochmurna, tylko na północo-wschodzie kraju zachmurzenie było umiarkowane.

Temperatura, za wyjątkiem okolic Wilna i Brześcia, była powyżej 0° i wynosiła od +1° (Białystok) do +8° (Cieszyn).

Bardzo drobne opady notowano miejscami tylko na zachodzie.

Pokrywa śnieżna znikła.

W. N.

26.III.25 r. Nr 85.

	4°	4°	1°	≡	0	NE 1
	4	7	3	4	ślad	E 6
	4	8	3	4	ślad	E 8
	3	10	2	4	—•—	SE 4
	5	6	2	4	0	E 2
	8	9	6	-	0	S 1
	3	11	1	4	0	NE 4
	3	9	3	4	0	E 6
	3	8	1	4	0	NE 2
	-1	8	-2	4	0	E 4
	3	9	2	4	0	ESE 6
	1	4	1	2	0	E 6
	-1	1	-2	2	0	ESE 2
	2	-	-2	1	0	NE 4
	1	9	3	4	0	SE 6
	2	10	1	4	0	SE 4
	1	9	-1	3	0	cisza
...sko	4	5	3	4	0	ESE 4
	4	10	2	4	0	SE 4

Wydawnictwo Państwowego Instytutu Meteorologicznego w Warszawie

Edition du matin [7 h. G. M. T.] — *27. III. 25. N° 86 a.*

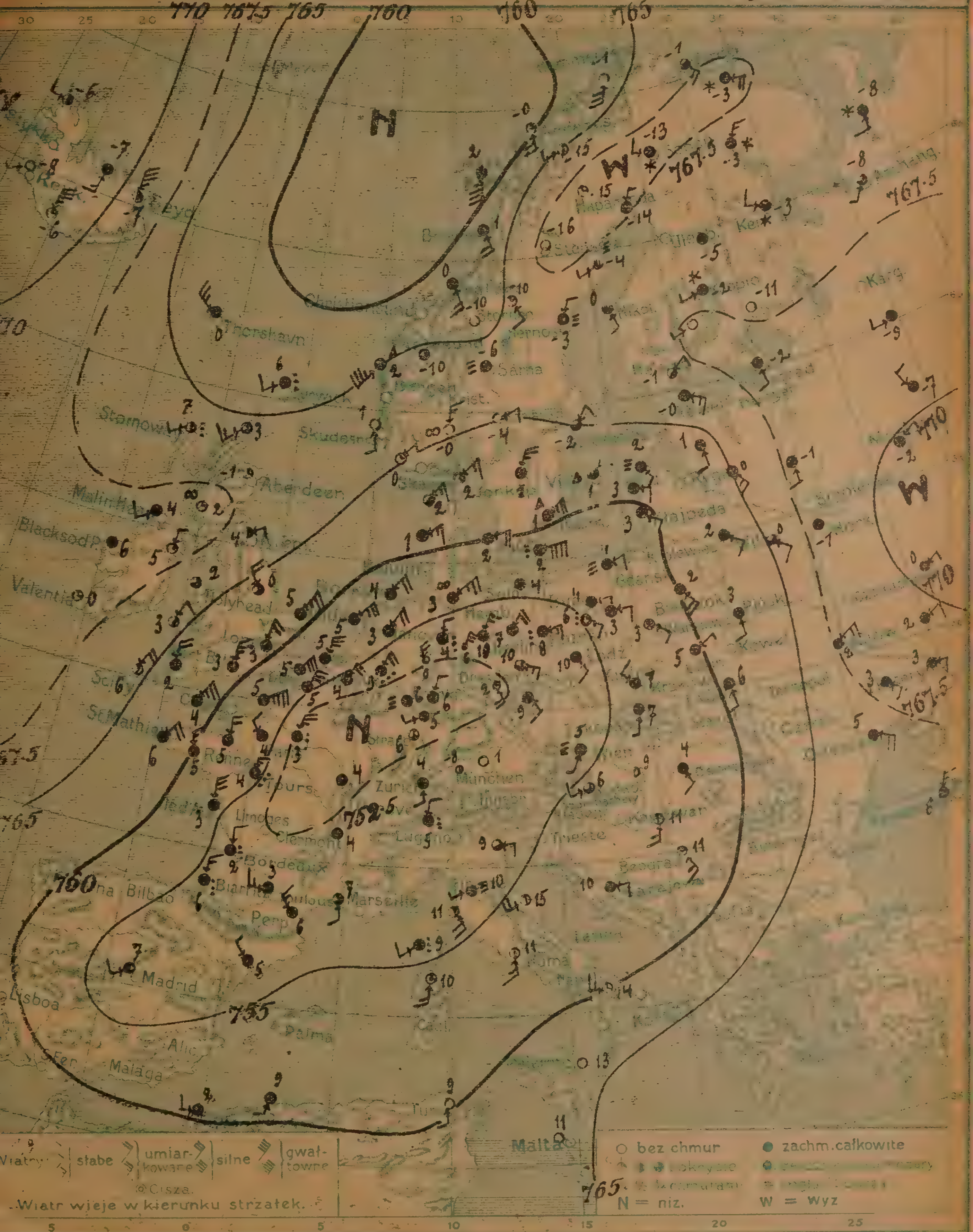

Warszawa. Mapa pogody z dnia 27. III. Piątek 1925 r. 7 rano. Rocznik VI. N. 86a

Przewidywany przebieg pogody w ciągu doby następnej: Przeważnie pochmurno, opady, temperatura mało zmieniona, umiarkowane wiatry południowo-wschodnie i wschodnie. —

L. B.

Wydano dnia 27. III 1925 r. o godz. 11 h. 30 m

Spostrzeżenia meteorologiczne z dnia dzisiejszego rano 27.III.25 r. № 35

	Stacja	Ciśnienie 700mm.	Wiatr	Zachmurzenie	Temp °C	Opady mm	Temp. Max	Temp. Min
Polska	Wilno	63.?	SE4	4	2	0	–	1
	Pińsk	62.7	SSE4	4	3	0	–	-1
	Białystok	60.1	SE6	4	3	0	7	1
	Brześć n/B							
	Kiwerce							
	Warszawa	57.1	ESE2	4	3	0	–	3
	Łódź							
	Lublin	57.6	NE2	4	5	0	9	2
	Lwów	60.8	SSE4	4	6	0	–	4
	[illegible]	62.4	SE4	4	2	0	5	0
	Zakopane	57.0	S2	4	7	1	13	5
	Kraków	57.3	WNW2	4	7	0	–	6
	Cieszyn							
	Poznań	55.1	ESE4	deszcz	6	0.1	–	5
	Toruń	57.9	E4	4	13	0	–	–
	Bydgoszcz	56.5	E4	4	4	0	8	3
	Chojnice							
	Tczew							
	Hel							
	Puck							
W.M.	Gdańsk	57.6	ENE4	mgła	4	0	–	3
Anglja	Lerwick	62.3	SW4	deszcz	5	ślad		
	Stornoway	65.2	SW4	—"—	7	—		
	Aberdeen	67.3	cisza	1	-1	0		
	Holy Head	66.8	—"—	3	2	0		
	Valentia	68.7	—"—	1	0	0		
	Scilly	65.5	NE8	3	6	0		
	Yarmouth	62.0	NE12	4	5	0		
	Plymouth	66.5	ENE2	2	4	0		
Hol.	Helder	58.7	NE12	4	5	—		
	Vlissingen	57.3	NNE10	4	5	—		
Francja	Gris Nez	57.8	NE12	4	5	0	–	–
	St. Mathieu / Brest	61.7	NE8	4	6	0	–	6
	Paris	57.4	NNE10	deszcz	3	8	–	3
	Dijon	59.3	cisza	4	4	0	–	4
	Le Havre / Belfort	55.3	N12	4	3	8	–	–
	Clermont / Perpignan	59.3	NW6	4	6	0	–	5
	Biarritz	55.2	N6	deszcz	6	20	–	–
	Rennes	58.5	N8	4	5	0	–	4
	Strasbourg	52.3	cisza	2	6	0.2	–	5
Bel.	Bruxelles	55.0	NNE8	deszcz	4	2	–	–
Niemcy	Memel / Wilhelmshaven	54.4	N4	—"—	4	4	–	4
	Borkum	57.7	NE8	4	4	0	–	0
	Hamburg	56.2	NE10	opary	3	0	–	3
	Swinemünde	55.0	cisza	4	4	1	–	3
	Berlin	52.7	NE2	4	7	ślad	–	7
	Dresden	58.1	ESE6	3	10	0	–	3
	Breslau	53.0	SE4	4	10	ślad	–	8
	Frankfurt a/M.	52.1	NNE4	4	6	0	–	6
	München	53.5	cisza	0	1	0	–	-2
	Kłajpeda	59.5	ESE4	4	3	0	–	–
Szwajc.	Genève							
	Zurich	53.9	S4	4	4	–		
	Lugano	55.0	N1	deszcz	5	–		
Dania	Kjøbenhavn	59.4	ENE8	4	2	2		
	Skagen	64.2	NE8	1	2	0		
	Hanstholm	63.1	NE6	2	2	0		
	Blaavandshuk	61.3	NE6	4	1	0		
	Hammershus	57.0	ENE16	deszcz	2	4		

	Stacja	Ciśnienie 700mm.	Wiatr	Zachmurzenie	Temp °C	Opady mm	Temp. Max
Szwecja	Stockholm	6?.?	NE4	3	-2	0	–
	Hernösand	65.8	N2	mgła	-3	0	–
	Haparanda	6?.0	N2	4	-14	0	–
	Wisby	62.7	NE4	krupy	1	3	–
	Karlstad	65.9	ENE4	0	-4	0	–
	Storlien	64.8	cisza	0	-10	0	–
	Jonköping	63.9	NNE10	4	1	0	–
Norwegja	Andenes	60.0	SSE8	1	-0	0	
	Bronnö	61.3	SE8	4	1	0	
	Valdersund	60.8	SE6	4	0	0	
	Skudenes	65.0	SSE2	0	1	0	
Finlandja	Helsinki	66.5	NE2	opary	-1	0	–
	Sortavala	67.2	cisza	0	-11	0	–
	Kuopio	66.5	WSW2	śnieg	-2	3	–
	Wasa	66.9	SE2	4	0	ślad	–
	Sodankylä	68.4	W4	śnieg	-13	—"—	–
Estonja	Tallin (Rewel)	66.5	ESE6	4	-0	0	-0
Łotwa	Lipawa	60.2	E4	4	3	–	
	Mitawa	65.9	SE6	4	1	–	
Rosja	Petrograd	67.7	SE2	4	-2	0	
	Moskwa	70.0	NE2	4	-2	0	
	Kijów	67.7	NE8	4	2	0	
	Odesa	66.7	SE8	4	5	0	
	Archangielsk	66.1	SSW2	3	-8	0	
	Jan Mayen						
	Thorshavn	64.4	NW10	4	0	1	
	Seidisfiord	69.4	N14	2	-7	—	
Austrja	Wien	54.8	SSW2	mgła	5	–	
	Feldkirch						
	Innsbruck						
	Klagenfurt						
Czechosłowacja	Praha	52.0	SE2	4	9	1	
	Eger (Cheb)						
	Olomouc						
	Stara Dala						
	Košice						
	Lisbona	61.0	WNW2	4	7	2	
Węgry	Budapest	56.2	cisza	2	9	0	[illegible]
	Szombathely	55.1	SE4	3	6	ślad	[illegible]
	Szeged	57.6	S5	2	11	0	[illegible]
Hiszp.	Madryt	54.0	SW2	4	7	8	
	Barcelona	54.0	NW2	4	5	–	
	Palma						
Włochy	Messina	64.9	cisza	0	13	0	
	Firenze	54.5	SW4	mgła	10	3	–
	Ancona	56.2	SW8	2	13	0.1	
	Roma	58.8	S6	2	11	12	–
	Taranto	60.2	W6	1	14	0	
	Venezia	54.5	E4	3	9	5	
	Maddalena	54.8	SSW6	1	10	3.2	
	Livorno	54.7	SSE8	2	11	0.2	
Bałkany	Belgrad	58.6	SE6	1	11	0	–
	Sarajewo	55.3	E4	4	10	0	
	Sofja						
	Konstantynopol						
	Athenes						
	Malta	63.0	cisza	0	11	0	
Afryka	Tunis	58.0	S2	0	9	0	
	Algier	59.0	SSW4	4	9	–	
Szczyty górskie	Sonnblick (3105)						
	Zugspitze (2964)						
	Säntis (2500)						

Spostrzeżenia pilotowe.

Stacja	Godz.	Wiatr dolny	500	1000	1500	2000	2500	3000	3500	4000	4500	5000	Granica dolna chmur	Rodzaj chmur	Uwagi
Warszawa	6h	ESE4	SE10	S8	S7	SSE9	–	—	—	—	—	—	—	—	—
Kraków	7h	WNW2	WSW4	SW4	WSW4	–	–	—							

Ogólny stan atmosfery w dniu 27.III.25 r. № 35.
Wysokie ciśnienie nad Islandją oraz nad Rosją środkową; obszar niskiego ciśnienia nad kontynentem europejskim oraz nad morzem Norweskiem.
W Polsce pochmurno, drobne opady, temperatura od 2° do 6°.

Wydawnictwo Państwowego Instytutu Meteorologicznego w Warszawie

Édition du soir [18 h. G.M.T.]. 27. III. 25. N: 86 b.

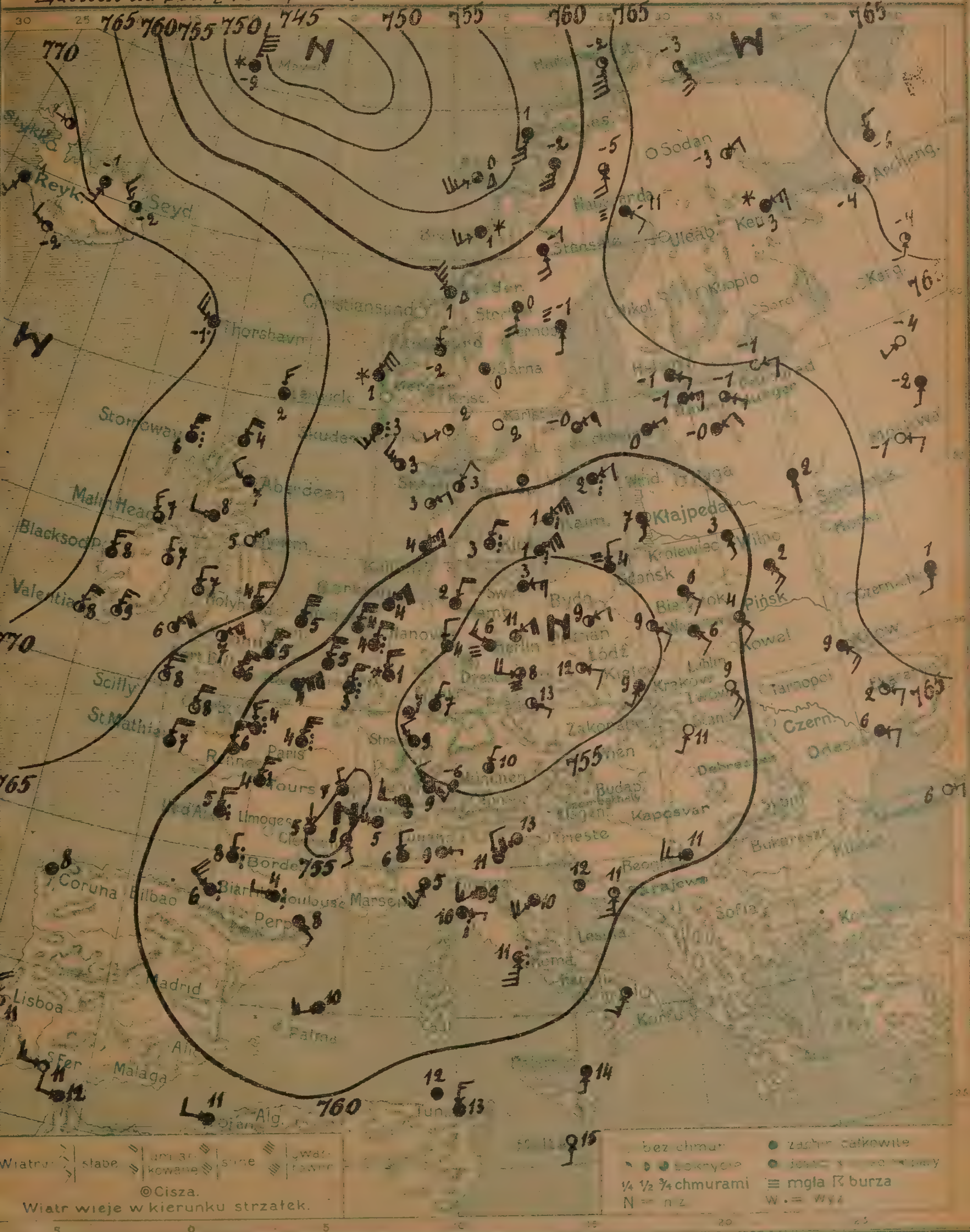

Izobary

Warszawa. Mapa pogody z dnia 27. III. Piątek *1925 r.* 18 h *rano. Rocznik VI. N:* 86 b.

Przewidywany przebieg pogody w ciągu doby następnej

Wydano dnia .... 1925 r. o godz. ....

Spostrzeżenia meteorologiczne z dnia dzisiejszego: [illegible] 27. III. 35 r. Nº 365

Stacja	Ciśnienie 700 mm	Wiatr	Zachmurzenie	Temp. °C	Opady mm	Temp. Max	Temp. Min
Wilno	53.3	SSE2	4	3	0	3	
Pińsk	60.0	SSE4	4	4	0	–	
[illegible]	56.6	SE0	4	5	–	–	
[illegible]	57.5	SE4	4	6	0	9	
Kiwerce							
[illegible]	54.9	SE4	2	9	2	10	
Łódź							
[illegible]							
Lwów	59.5	SSE6	0	9	0	13	
[illegible]							
[illegible]	54.9	SSW2	4	9	0	18	
[illegible]							
Poznań	52.9	ENE4	2	9	ślad	14	
[illegible]							
Bydgoszcz							
Chojnice							
[illegible]							
Hel							
Puck							
Gdańsk	55.2	N4	mała	4	0	6	
Anglia: Lerwick	67.1	N6	4	2	2		
Stornoway	68.7	NNE10	deszcz	6	0.6		
Aberdeen	66.3	NW4	4	7	ślad		
Holy-Head	67.1	N4	1	7	0		
Valentia	69.7	NNE8	2	8	0		
Scilly / Plymouth	64.1	NNE8	7	8	0		
Yarmouth	63.0	NNE12	4	5	0		
[illegible]	66.0	NE2	0	5	–		
[illegible]	58.8	NNE12	4	4	0		
[illegible]	58.8	NNE10	4	5	0		
Calais	59.6	NE16	4	4	0	–	
Brest	61.7	NNE8	3	7	–	–	
Paris	57.1	NNE10	deszcz	4	–	5	
Dijon	55.0	NNW2	4	7	0	9	
Ile d'Aix / Rochefort	57.0	N8	deszcz	5	7	–	
[illegible]	55.0	N1	3	5	0	8	
[illegible]	57.7	NW10	deszcz	6	6	–	
Rennes	60.3	N10	4	6	0	7	
[illegible]	54.9	NW4	4	3	0	12	
[illegible]	57.3	NNE8	deszcz	3	11	4	
Niemcy: Hannover	55.0	N4	4	4	7	4	
[illegible]	58.2	NE10	4	4	0	–	
Hamburg	56.4	NNE8	deszcz	2	10	4	
Swinemünde	53.5	E6	4	3	1	4	
Berlin	51.9	NE8	3	11	0	16	
Dresden	52.2	W8	sparg	8	0	16	
Breslau	52.4	ESE4	2	12	ślad	17	
Frankfurt a/M.	54.4	NNE2	4	7	0	8	
München	59.3	NNE2	2	10	0	13	
Kłajpeda	56.7	S2	4	7	1	–	
Genève	56.3	SW2	4	5	0	9	
Z[illegible]	53.4	NW4	4	9	0	14	
[illegible]	55.9	W6	4	6	0	9	
Dania: [illegible]	59.1	NNE8	deszcz	3	0.2		
[illegible]	60.5	NNE4	2	3	0		
[illegible]	61.7	NE4	2	3	0		
Blaavandshuk	60.5	NE6	4	4	0		
[illegible]	55.7	NE14	deszcz	1	9		

Stacja	Ciśnienie 700 mm	Wiatr	Zachmurzenie	Temp. °C	Opady mm	Temp. Max
Stockholm	62.8	ENE6	3	-0	0	
Hernösand	62.6	S2	mała	-1	0	
Haparanda	66.1	SE4	"	-11	0	-2
Wisby	59.5	ENE4	deszcz	2	1	–
[illegible]	62.5	cisza	0	2	0	6
Östersund	60.6	S8	4	0	0	4
Jönköping	61.1	NNE10	4	2	0	2
Norwegja: [illegible]	55.1	S10	4	1	0	
[illegible]	58.0	SW6	śnieg	1	3	
[illegible]	60.3	NW10	krupy	1	2	
Utsire	62.5	SSW6	deszcz	3	0.3	
Finlandja: [illegible]	64.9	ESE8	4	-1	0	[illegible]
Sortavala						
Kuopio						
Vasa						
Sodankylä						
Estonja: Tallin (Reval)	53.3	E6	4	-1	0	2
Dorpat	62.3	ENE4	4	-1	0	1
[illegible]	61.0	ENE2	4	0	0	1
Rosja: Petrograd	64.7	E2	0	-1	–	
Moskwa	66.9	ESE4	0	-1	–	
Kem	66.0	ENE6	śnieg	-3	–	
Kijów	64.7	SE6	4	9	–	
Odesa	64.4	ESE4	4	6	–	
[illegible]	46.2	N18	śnieg	-9	–	
[illegible]	70.2	NW8	4	-1	0	
[illegible]	68.4	NW6	1	-2	–	
Austrja: Wien						
Feldkirch						
Innsbruck						
[illegible]						
Czechosłowacja: Praha	52.0	SE2	2	13	–	
[illegible]						
[illegible]						
[illegible]						
Košice	57.0	SSW2	0	11	–	
Węgry: Budapest						
Szombathely						
[illegible]						
S. Fernando	64.0	W6	0	11	–	
[illegible]	65.0	cisza	4	8	–	
Mahon	56.0	WSW8	4	10	–	
Włochy: [illegible]	58.3	SSW8	3	5	2	
Ancona	58.9	SW8	4	10	0.6	
Zara	59.8	cisza	1	12	0	
[illegible]	56.0	S10	deszcz	11	ślad	
Venezia	57.2	SW8	3	13	0	
Taranto	61.8	SSW6	1	–	0	
Torino	57.1	N4	4	6	13	
Messina	63.3	S2	3	14	0	
Bałkany: [illegible]	59.2	W6	4	11	ślad	20
Sarajewo	60.4	S6	1	11	0	15
Sofia						
[illegible]						
[illegible]						
[illegible]						
[illegible]	61.0	N6	4	13	–	
Oran	61.0	W4	4	11	–	
[illegible]						
[illegible]						
[illegible]	53.2	SSW8	4	-6	0	-3

AR

Spostrzeżenia pilotowe.

Stacja	Godz.	Kierunek	500	1000	1500	2000	2500	3000	3500	4000	4500	5000	[illegible]	[illegible]	Uwagi
Warszawa															

Wydawnictwo Państwowego Instytutu Meteorologicznego w Warszawie.

W dniu 27. III. w całej Polsce pogoda pochmurna i ciepła; w Wielkopolsce i w górach padał drobny deszcz. Temperatura na ogół była dość wysoka, gdyż w godzinach porannych przekraczała na zachodzie i południu kraju +5°, dochodząc w Cieszynie do +10°; na wschodzie była nieco niższa, jednak i tu-taj utrzymywała się powyżej 0°. –

Ś.K.

27. III. 25. № 86.
Piątek.

Stan pogody dn. 27. III. Piątek. 86

1	[illegible]	4	6	3	≡	0	ENE4
2	Chojnice						
3	Bydgoszcz	4	8	3	4	0	E4
4	Włocławek						
5	Poznań	5	9	5	:	ślad	E6
6	Łódź						
7	[illegible]						
8	Częstochowa						
9	Cieszyn	10	13	9	–	0	SSE4
10	Kraków	6	18	6	4	0	WNW2
11	Kielce	5	13	4	4	ślad	E2
12	Lublin	4	9	2	4	0	NE2
13	Brześć nad Bugiem						
14	Warszawa	5	10	3	4	0	ESE4
15	Białystok	2	7	1	4	0	SE6
16	Maków						
17	Płociczno						
18	Wilno	1	5	1	4	0	ESE4
19	Baranowicze						
20	Pińsk	2	–	-1	4	0	SE6
21	Kiwerce						
22	Włodzimierz						
23	[illegible]	4	10	0	4	0	cisza
24	Lwów	6	11	4	4	0	S4
25	[illegible]						
26	Krynica						
27	Zakopane	5	13	5	4	1	cisza
28	[illegible]						
29	[illegible]						
30	[illegible]	5	9	5	4	ślad	ESE4
31	[illegible]	6	12	3	4	0	SE2

Wydawnictwo Państwowego Instytutu Meteorologicznego w Warszawie

Édition du matin [7 h. G. M. T.] 28. III. 25. №87a

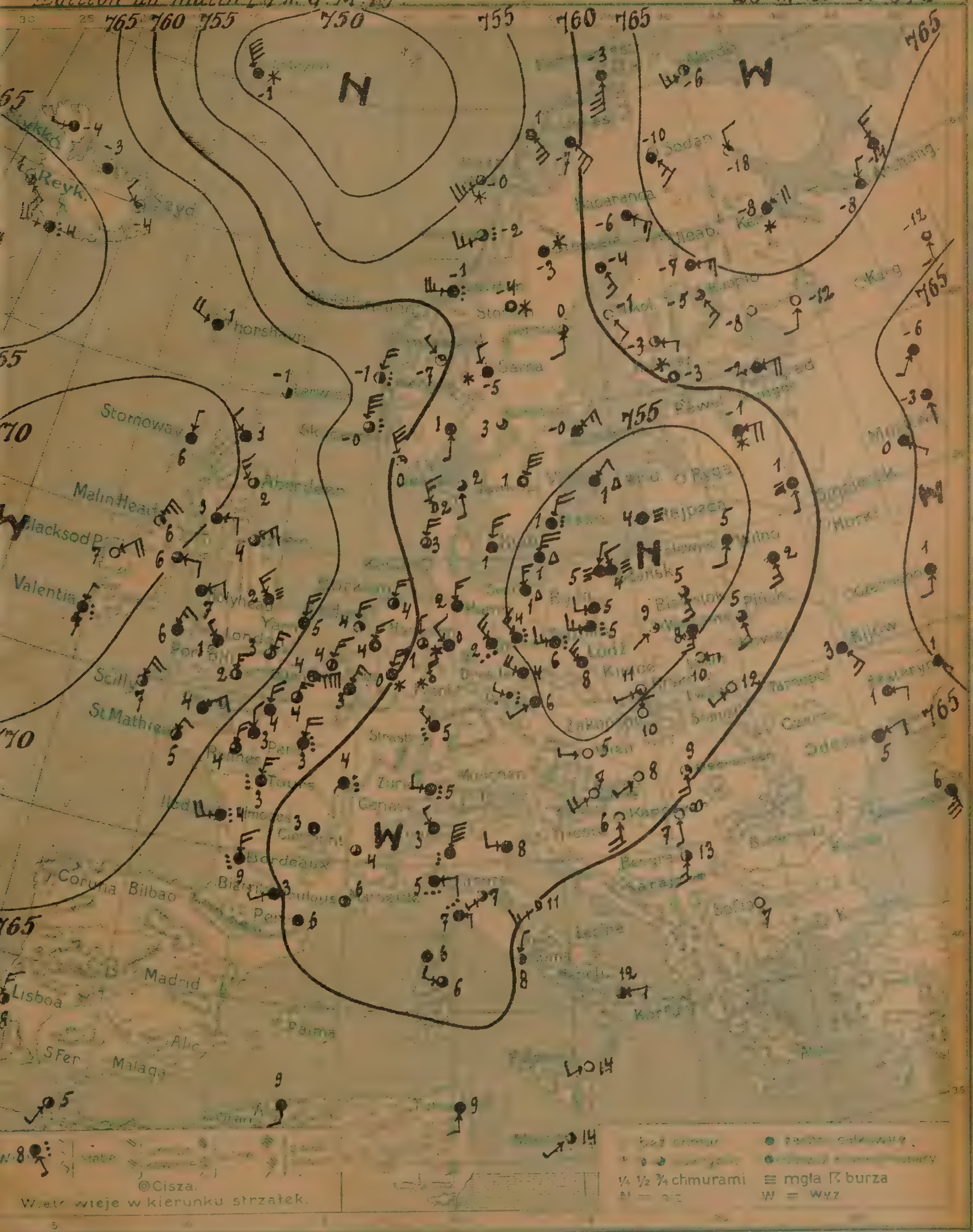

Warszawa. Mapa pogody z dnia 28.III. Sobota 1925 r. 7 rano Rocznik VI. №87a

Przewidywany przebieg pogody w ciągu doby następnej *Dość pogodnie na południu i częściowo w środku kraju, zachmurzenie zmienne, przelotne opady na północy; temperatura bez większych zmian; wiatry słabe. — W. N.*

Wydano dnia 28. III 1925 r. o godz. 11½

Spostrzeżenia meteorologiczne z dnia dzisiejszego rano

Stacja	Ciśnienie 700+	Wiatr	Zachmurzenie	Temp °C	Opady mm	Temp. Max	Temp. Min
W[illegible]	54.1	SSW4	4	5	2	–	3
[illegible]	56.9	SSE6	3	5	0	–	-2
[illegible]	53.6	SSE6	3	5	ślad	6	5
[illegible]	54.2	SSW6	4	8	0	–	3
Kiwerce							
Warszawa	52.9	SW1	1	9	0.3	–	5
Łódź							
Lublin	52.9	E2	0	10	0	12	6
[illegible]	57.3	SW4	0	12	3	–	3
Wł. w-dyr.	53.2	SSE4	3	3	2	–	-6
Zakopane	56.5	N4	0	7	0.4	11	-1
Kraków	54.5	WSW4	1	11	0	–	4
Cieszyn							
Poznań	56.7	W6	deszcz	5	0.1	–	3
[illegible]							
Bydgoszcz	52.1	W4	mgła	5	0	8	2
[illegible]							
[illegible]							
Hel							
Puck							
[illegible]	51.5	NNW4	mgła	4	ślad	–	3
[illegible]	67.3	cisza	2	-1	—"—		
Wick	69.6	NW4	4	1	0		
[illegible]	69.4	NW6	3	2	0		
[illegible]	68.0	NE4	4	7	0		
Blacksod P.	71.7	NE8	–	7	0		
[illegible]	68.4	NNE8	2	7	0		
[illegible]	65.1	N8	4	5	2		
[illegible]	68.1	NE6	3	4	0		
Helder	62.5	N3	1	4	–		
Vlissingen	63.1	NNE6	2	4	–		
Calais	63.5	ENE16	3	4	0		–
Brest	66.1	NNE4	2	5	0	–	4
Paris	61.7	NNE8	deszcz	3	4	–	2
Dijon	59.4	cisza	—"—	4	2	–	4
Rochefort	61.2	WSW3	—"—	4	5	–	–
Clermont	59.9	cisza	4	3	0.6	–	3
Toulouse	60.5	WSW2	4	3	0.2	–	3
Rennes	64.1	N8	3	4	0	–	4
Strasbourg / Lyon	59.6	cisza	3	4	0	–	3
Bruxelles	62.0	NNE6	4	3	–	–	–
Hannover	58.3	NW4	śnieg	0	4	–	0
[illegible]	60.7	NNE6	2	4	0	–	–
Hamburg	58.3	N6	4	2	7	–	1
Swinemünde	54.2	N6	krupy	1	5	–	1
[illegible]	54.7	NW6	deszcz	4	0.1	–	3
[illegible]	53.4	WNW8	4	4	0	–	4
[illegible]	54.0	NW6	4	0	ślad	–	6
Aachen	60.4	N8	śnieg	0	3	–	0
[illegible]hagen	60.0	N2	3	1	4	–	1
Kłajpeda	51.1	cisza	mgła	4	2	–	–
[illegible]							
[illegible]	59.9	W4	deszcz	5	–		
Lugano	59.9	NW1	4	3	–		
[illegible]	57.4	N2	4	1	ślad		–
Skagen	56.3	SSE2	3	2	0		
[illegible]	57.9	NNW5	2	2	0		
[illegible]	59.3	N8	3	3	ślad		
[illegible]	54.1	NNE10	krupy	1	1		

Stacja	Ciśnienie 700+	Wiatr	Zachmurzenie	Temp °C	Opady mm	Temp. Max
[illegible]	56.7	NE6	4	-0	0	
[illegible]	53.3	S4	3	0	0	
Abisko	59.0	SE10	4	-7	0.2	
[illegible]	53.9	NE4	krupy	1	3	
[illegible]	57.8	cisza	3	3	0	
Kalmar	54.2	NNE8	deszcz	1	4	
[illegible]	56.7	NNE12	4	1	0	
[illegible]	55.3	SE10	4	1	0	
[illegible]	57.7	SW6	śnieg	-2	ślad	
[illegible]	59.3	W10	deszcz	-1	9	
Utsire	63.1	N14	śnieg	-0	ślad	
Hajana	64.6	E6	4	-7	0	–
[illegible]	63.0	cisza	0	-8	0	
[illegible]	63.2	SE6	3	-5	16	–
Wasa	60.9	SE4	0	-1	ślad	–
[illegible]	67.2	SE6	4	-10	0	–
[illegible]						
[illegible]						
[illegible]						
[illegible]	61.6	E8	4	-2	0	
Moskwa	64.0	SE2	4	0	0	
Kijów	52.2	SE6	4	3	0	
Odesa	61.8	ENE4	4	5	0	
Kem	67.4	NE8	śnieg	-8	1	
[illegible]	47.6	NNW16	—"—	-1	11	
[illegible]	66.4	WNW8	3	1	0.6	
[illegible]	67.2	NW4	1	-4	–	
[illegible]	55.4	W2	0	-5	–	
[illegible]						
[illegible]						
[illegible]						
Praha	56.0	SW2	4	6	0	
[illegible]						
[illegible]						
[illegible]						
[illegible]	58.0	SSW2	0	9	0	
[illegible]	58.2	SW2	0	8	ślad	19
[illegible]	57.0	SW8	0	7	0	16
[illegible]	60.3	S2	opary	7	ślad	23
[illegible]						
[illegible]						
[illegible]						
[illegible]	59.9	ENE4	deszcz	5	3	–
[illegible]	59.4	SW2	3	7	4	–
Ancona	59.5	SW5	2	11	4	–
[illegible]	61.7	NNE2	2	8	5	–
Messina	64.0	WSW4	0	14	–	–
Taranto	63.3	E4	2	12	0	2
[illegible]	58.2	W2	3	6	0.2	–
Milano	60.9	NNE6	deszcz	–	–	–
[illegible]	60.6	S6	2	13	0	–
[illegible]						
[illegible]	63.0	cisza	0	7	–	
[illegible]						
[illegible]						
[illegible]	64.0	SW2	4	12	0	
[illegible]	64.0	S4	4	9	–	
[illegible]	62.0	S2	4	9	–	
[illegible]						
[illegible]						
[illegible]						
Fichtelberg	50.4	WNW4	deszcz	0	1	–

Spostrzeżenia pilotowe

[illegible]	[illegible]	[illegible]	[illegible]	[illegible]	[illegible]	[illegible]	[illegible]	3400	[illegible]	[illegible]	[illegible]	[illegible]	[illegible]	[illegible]	[illegible]
[illegible]	5^{20}	SE2	SSW4	SSW2	S4	SSW4	–	–	–	–	–	–	–	–	–
Kraków	7^{00}	WSW2	WSW5	WSW5	W6	W6	–	WSW5	–	–	–	–	–	–	–

Ogólny stan atmosfery w dniu 28.III.25 r. № 876.
Wysokie ciśnienie nad Anglją, nad Laplandją i nad Rosją; niskie ciśnienie nad Polską i nad północno-wschodnią częścią Atlantyku.
W Polsce dość ciepło i za wyjątkiem zachodu i okolic Wilna, dość pogodnie.

Wydawnictwo Państwowego Instytutu Meteorologicznego w Warszawie

Édition du soir [18 h G.M.T.]. 28. III. 25. N:87 b

Izobary 28. III. Sobota 18 h. 87 b

Przewidywany przebieg pogody w ciągu doby następnej

Wydano dnia ... 192.. r. o godz.

wt. 28.III.25r. № 8/6

Stacja	Ciśnienie 700 mm	Wiatr	Zachmurzenie	Temp °C	Opady mm	Temp Max	Temp Min
Wilno	52.5	S4	4	6	2	11	
Pińsk	54.0	SW1	2	9	0.2	—	
Białystok	52.9	W8	4	7	—	—	
Brześć n/B	52.8	W6	3	11	0	18	
Kowel							
Warszawa	53.1	W4	4	8	ślad	13	
Łódź	54.4	W-SW4	4	7	0	10	
Lublin							
Lwów	50.7	WSW4	4	10	0	17	
Zakopane							
Kraków	54.3	WSW2	3	11	0	18	
Cieszyn							
Poznań	55.9	W4	deszcz	3	0.3	7	
Toruń							
Bydgoszcz							
Chojnice							
Tczew							
Hel							
Puck							
Gdańsk	53.8	NW6	deszcz	3	ślad	5	
Lerwick	62.8	cisza	4	2	3		
Stornoway	66.6	W10	deszcz	6	1		
Aberdeen	67.1	WNW8	2	6	ślad		
Holy-Head	71.4	NNE8	1	6	0		
Valentia	73.1	NNE8	3	8	ślad		
London	63.3	NNE6	4	—	—		
Scilly	68.4	N6	2	4	0.3		
Yarmouth	64.1	cisza	2	4	0		
Tynemouth	65.4	NNE10	4	4	0		
De Bilt	65.4	NNW6	4	3	0	5	
Calais	67.5	NE8	4	4	0.2	—	
Brest	63.8	NE6	4	7	—	—	
St Mathieu	65.9	N10	4	7	1	9	
Paris	64.2	N4	4	3	1	—	
Dijon	65.2	N6	4	5	ślad	—	
Ile d'Aix	64.3	N2	4	5	0	6	
Clermont	54.3	N6	deszcz	6	8	—	
Biarritz	67.6	N6	2	7	0	9	
Rennes	63.6	NW4	deszcz	3	1	7	
Strasbourg	64.7	cisza	4	5	0.1	8	
Luxemburg	59.3	NW5	4	4	2	6	
Keitum	62.5	N12	1	6	ślad	6	
Borkum	59.4	NW10	3	2	0	6	
Hamburg	55.4	W2	4	2	1	3	
Swinemünde	57.2	NW2	4	3	1	4	
Berlin	53.4	WNW8	śnieg	7	1	4	
Dresden	55.6	NW5	deszcz	5	ślad	12	
Breslau	62.0	W4	4	5	0.2	6	
Frankfurt a/M	53.9	WNW6	deszcz	4	5	8	
Kłajpeda	50.0	W2	4	5	1	13	
Bern	62.4	NW6	4	7	—		
Genève	63.4	NW4	deszcz	6	—		
Zürich	59.5	E1	0	8	—		
Lugano	55.4	WNW4	śnieg	2	0.3		
Kjöbenhavn	53.7	NNE5	1	1	0		
Skagen	58.3	N6	śnieg	2	0		
Hanstholm	53.2	N4	3	2	0		
Blaavandshuk	54.3	WNW4	4	2	0		
Hammershus							

Stacja	Ciśnienie 700 mm	Wiatr	Zachmurzenie	Temp °C	Opady mm	Temp Max
[illegible]	53.3	N6	śnieg	-2	1	-5
[illegible]	53.8	E2	4	-1	0	—
[illegible]	61.5	ESE6	3	-5	ślad	-2
[illegible]	51.6	SSW10	deszcz	1	0.4	—
[illegible]	55.2	N10	śnieg	-1	ślad	3
[illegible]	59.5	cisza	1	-10	—	—
[illegible]	54.9	NE4	4	0	0	2
Vardö	63.5	S3	4	-5	ślad	
[illegible]	56.8	SE4	śnieg	-1	3	
	57.8	SW8	—"—	-1	2	
Utsire	61.4	WNW4	3	1	0.5	
[illegible]	53.9	ESE8	4	1	—	
[illegible]	61.8	SE2	śnieg	1	—	
Kijów	59.0	SE4	4	5	—	
Odesa	60.3	SE4	4	5	—	
Sewastopol	61.2	SSE6	deszcz	9	—	
[illegible]	57.3	WNW14	śnieg	-6	—	
[illegible]	61.0	NNE3	4	1	—	
[illegible]	63.8	WNW6	4	-2	—	
[illegible]	58.7	WNW8	deszcz	4	—	
[illegible]	55.3	SW2	4	9	—	
Lizbona	54.0	WNW8	4	10	—	
[illegible]	64.0	cisza	4	8	—	
[illegible]	68.0	NE10	4	9	—	
[illegible]	61.1	S4	2	7	4	
[illegible]	60.9	SW1	4	9	0	
Ancona	62.1	cisza	3	8	1	
	62.1	—"—	4	11	—	
Taranto	64.0	WNW12	1	14	0	
Messina	65.1	N2	0	14	0	
[illegible]	59.0	W6	4	8	—	
Venezia	59.4	S4	3	10	0	
[illegible]	59.7	NNE6	3	10	0.1	[illegible]
Sarajewo	61.4	cisza	0	5	0.5	12
[illegible]	64.3	N4	4	13	0	
[illegible]	64.6	cisza	4	12	0	

Stacja	[illegible]	[illegible]	500	1000	1500	2000	2500	3000	3500	4000	4500	5000	[illegible]	[illegible]	Uwagi
Warszawa															

Wydawnictwo Państwowego Instytutu Meteorologicznego w Warszawie.

Stan pogody dn. 28. III. 1925. Nr 87.
Sobota

W dniu 28. III. na południu i w środku Polski panowała w godzinach porannych pogoda piękna i ciepła o temperaturze dochodzącej miejscami do +9°C. Nieco niższe temperatury i większe zachmurzenie notowano na północo-wschodzie kraju; natomiast w zachodniej części kraju było zupełnie pochmurno i mglisto, miejscami nawet padał deszcz. Opady, jakie spadły w ciągu doby poprzedniej, były niewielkie.

S. K.

28. III. 25. N°87.
Sobota.

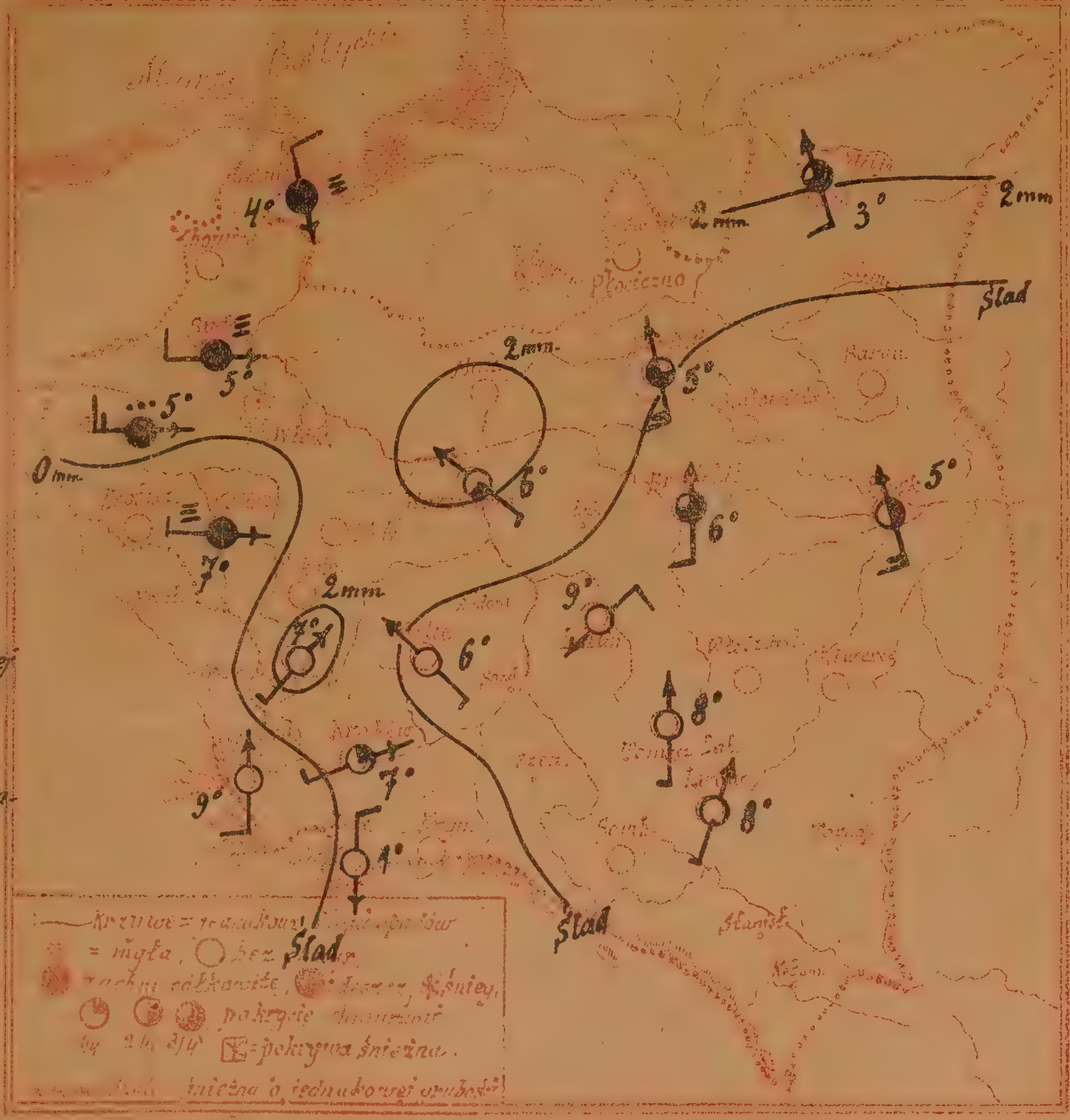

Nr	Obserwatorium	Temperatura 7h r.	Max	Min			
1	Gdańsk	4	6	3	≡	ślad	NNW4
2	Chojnice						
3	Bydgoszcz	5	8	2	≡	0	W4
4	Włocławek						
5	Poznań	5	14	3	;	ślad	W6
6	Łódź						
7	[illegible]						
8	Częstochowa	7	10	7	0	2	SW2
9	Cieszyn	9	13	7	-	0	S4
10	Kraków	7	18	4	1	ślad	WSW2
11	Kielce	6	15	4	0	0	SE2
12	Lublin	9	12	6	0	0	NE4
13	Brześć n/Bugiem	6	9	4	3	0	S4
14	Warszawa	6	10	5	1	2	SE2
15	Białystok	5	6	5	3	ślad	SSE6
16	[illegible]						
17	Płoszczno						
18	Wilno	3	3	3	3	2	SSE4
19	Baranowicze						
20	Pińsk	5	-	-2	2	0	SSE6
21	Kiwerce						
22	Włodzimierz						
23	Tomaszów L.	8	14	-	0	0	S2
24	Lwów	8	13	3	0	0	SSW2
25	Sambor						
26	Krynica						
27	Zakopane	1	11	-1	0	ślad	N4
28	Białowieża						
29	Krotoszyn						
30	[illegible]	5	13	2	≡	ślad	WNW4
31	[illegible]	7	17	6	≡	0	W2

Wydawnictwo Państwowego Instytutu Meteorologicznego w Warszawie

Edition du matin [7 h. G.M.T.]   29. III. 25 r. N: 88 a

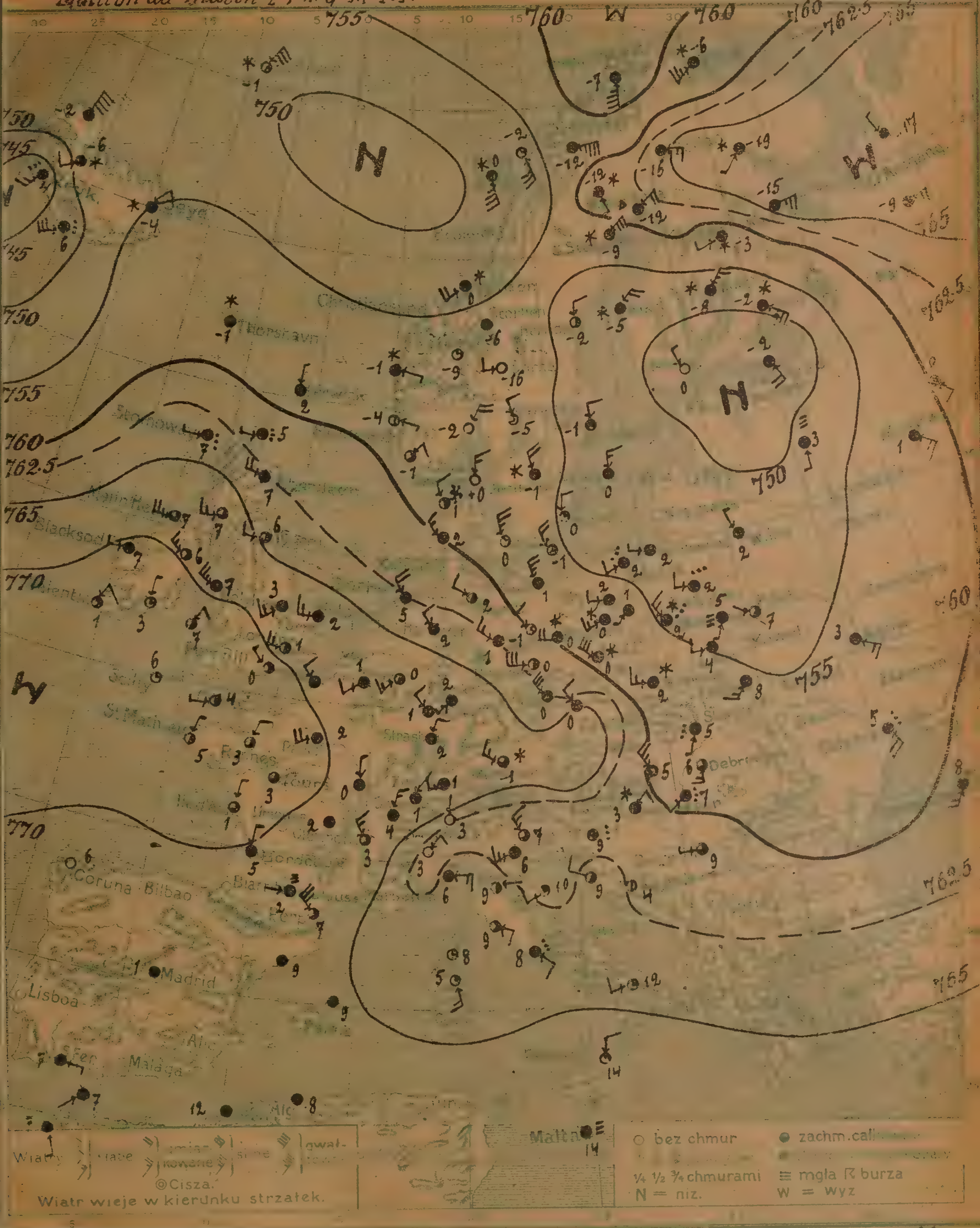

Warszawa. Mapa pogody z dnia 29. III. Niedziela godz. 7 rano. Rocznik VI. N: 88 a

Przewidywany przebieg pogody w ciągu doby następnej: pogoda zmienna, zwłaszcza na wschodzie kraju, na zachodzie po okresie zmiennej stopniowe polepszanie się stanu pogody. Temperatura nieco powyżej 0°. Umiarkowane, chwilami porywiste, wiatry z zachodu i północo-zachodu. – StB.

Wydano dnia 29 III 11h

Spostrzeżenia meteorologiczne z dnia dzisiejszego rano 29. III. 25. № [illegible]

Kraj	Stacja	Ciśnienie 700mm+	Wiatr	Zachmurzenie	Temp °C	Opady mm	Temp. Max	Temp. Min.
Polska	Wilno	53.6	NNW2	4	2	2		2
	Pińsk	53.7	WNW1	2	7	0.2		2
	Białystok	53.1	W4	deszcz	2	ślad	16	2
	Brześć n. B	53.3	SSW2	mgła	5	0.6	-	2
	Kowel							
	Warszawa	54.9	NW6	deszcz ze śniegiem	2	0.6		4
	Łódź							
	Lublin	53.6	W2	4	4	1	18	3
	Lwów	55.4	SW6	4	8	0	-	5
	Wilno-dyr.	53.0	WNW2	4	2	3	14	4
	Zakopane							
	Kraków	57.6	W6	śnieg	2	3		1
	Cieszyn							
	Poznań	56.4	WSW6	śnieg	-0	1		-1
	Toruń	56.9	SW2	4	1	1	-	
	Bydgoszcz	54.9	W4	4	2	0	7	1
	Chojnice							
	Tczew							
	Hel							
	Puck							
W.M.	Gdańsk	54.0	WSW2	deszcz	2	ślad	-	1
Anglja	Lerwick	59.1	N2	4	2	3		
	Stornoway	63.2	W2	deszcz	7	3		
	Aberdeen	62.4	WNW8	4	7	1		
	Holy-Head	69.5	WNW10	4	7	0		
	Valentia	73.5	NE4	3	1	0		
	Scilly	72.3	cisza	1	6	0		
	Yarmouth	66.9	W6	4	2	0		
	Tynemouth	64.4	W4	3	6	0		
Hol.	Helder							
	Vlissingen							
Francja	Calais	69.3	NW4	4	1	0		-
	Brest	72.0	NNE2	4	5	0		5
	Paris	70.1	WSW8	4	2	0		2
	Dijon	68.5	N2	4	2	1		0
	Rochefort	70.0	N2	3	1	0		-
	Clermont	68.9	cisza	4	3	0		2
	Toulouse	68.6	W1	mgła	2	0		2
	Rennes	71.4	NNE4	3	4	0		3
	Strasbourg	68.4	NNE4	4	2	ślad		-0
Bel.	Bruxelles	69.0	WSW4	4	1	-		-
Niemcy	Lötingen	63.6	NW2	4	2	2		-0
	Borkum	62.1	NW8	4	5	1		-
	Hamburg	61.4	WNW4	2	2	0		0
	Swinemünde	56.6	NNW10	4	1	1		-1
	Berlin	59.5	NW4	1	1	1		-1
	Dresden	61.5	W12	2	-0	1		-2
	Breslau	58.4	WNW12	śnieg	-0	1		-1
	Frankfurt a/M	67.1	SW2	4	2	0		1
	München	67.3	WNW10	śnieg	-3	3		-2
	Königsberg	53.4	W2	4	2	0.1		2
Szwajc.	Genève	67.1	NNE6	4	4	1		4
	Zurich	68.5	WSW4	4	1	ślad		-1
	Lugano	61.7	N1	0	3	0		1
Danja	København	57.4	NNW10	1	0	2		
	Skagen	57.3	N6	0	0	0		
	Hanstholm	57.8	NNW4	śnieg	1	0		
	Blaavandshuk	59.8	NW6	4	2	ślad		
	Hammershus	55.0	NNW8	3	-1	4		

Kraj	Stacja	Ciśnienie 700mm+	Wiatr	Zachmurzenie	Temp °C	Opady mm	Temp. Max	Temp. Min.
Szwecja	Stockholm	52.5	N4	4	-1	[illegible]		
	Hernösand	54.2	N4	2	-2	0		
	Haparanda	60.0	NE8	krupy	-12	0.2		
	Wisby	53.0	N6	4	0	0.3		
	Karlstad	56.4	NNW4	3	-5	1		
	Storlien	56.0	cisza	4	-6	0		
	Jönköping	55.8	NNW8	śnieg	-1	0.2		
Norwegja	Andenes	53.4	SSE12	1	-2	0		
	Kirun	58.2	E2	śnieg	-1	3		
	Valdersund	52.9	SW8	-"-	-0	1		
	Utsire	50.3	ESE2	2	-4	1		
Finlandja	Helsinki	46.3	NNW2	4	0	6		
	Sortavala	50.2	ESE8	śnieg	-2	3		
	Kuopio	51.1	NE10	-"-	-8	48		
	Wasa	52.8	NE8	-"-	-5	0.1		
	Sodankylä	65.0	E6	4	-16	0		
Estonja	Tallinn							
	Dorpat							
	[illegible]							
Rosja	Leningrad	48.2	SSE8	4	2	6		
	Moskwa	59.6	SE6	4	1	2		
	Kijów	56.8	SE6	4	3	0		
	Odesa	57.9	SE8	deszcz	6	4		
	Kem	65.3	E10	4	-15	0		
	[illegible]	51.0	NNE12	śnieg	-1	0.5		
	Thorshavn	56.1	cisza	-"-	-1	3		
	Seydisfjord	55.1	NE4	-"-	-4	-		
Austrja	Wien							
	Feldkirch							
	Innsbruck							
	Klagenfurt							
Czechosłowacja	Praha	62.0	NW12	4	0	-		
	Eger (Cheb)							
	Olomouc							
	Stara Dala							
	Koszyce	55.0	SSW2	deszcz	5	-		
Węgry	Budapest	58.0	NW10	4	5	1	12	
	Kaposvár	61.4	NE4	śnieg	3	2	14	
	[illegible]	59.4	SW4	deszcz	7	1		
Hiszp.	Madrid	69.0	cisza	4	1	-		
	Coruña	69.0	-"-	0	6	-		
	Mahon	66.0	-"-	4	9			
Włochy	Genova	62.8	E6	4	6	3		
	Firenze	62.7	E1	2	9	0.4		
	Ancona	62.4	WSW4	1	10	0		
	Roma	64.5	SE4	deszcz	8	3		
	Messina	65.9	N6	1	14	0		
	Taranto	64.5	W4	1	12	0		
	[illegible]	61.4	SSE6	2	5	11		
	Zara	62.9	WNW4	2	9	[illegible]		
Bałkany	Belgrad	60.4	W2	3	9	1		
	Sarajewo	61.9	cisza	2	4	0		
	Sofja							
	Konstantynopol							
	Athènes							
	[illegible]	65.0	cisza	mgła	14			
Afryka	Tanger	65.0	SW2	4	7			
	Alger	65.0	cisza	4	8			
	[illegible]							
	[illegible]	(23.0)	NW12	mgła	-17	ślad		
	[illegible]	58.4	NW4	śnieg	-13	15		

Spostrzeżenia pilotowe.

Stacja	Czas	Wiatr dolny	500	1000	1500	2000	2500	3000	3500	4000	4500	5000	[illegible]	[illegible]	Uwagi
Warszawa															

N: 83a

Ogólny stan atmosfery w dn. 29. III. 25 r.

Wysokie ciśnienie nad Atlantykiem i zatoką Biskajską, niskie nad zatoką Fińską, Bałtykiem i Polską, a także nad morzem Barentsa i Islandją; W Polsce dżdżysto. —

Wydawnictwo Państwowego Instytutu Meteorologicznego w Warszawie

Edition du soir [18h. G.M.T.]. 29. III. 25. N: 88 I.

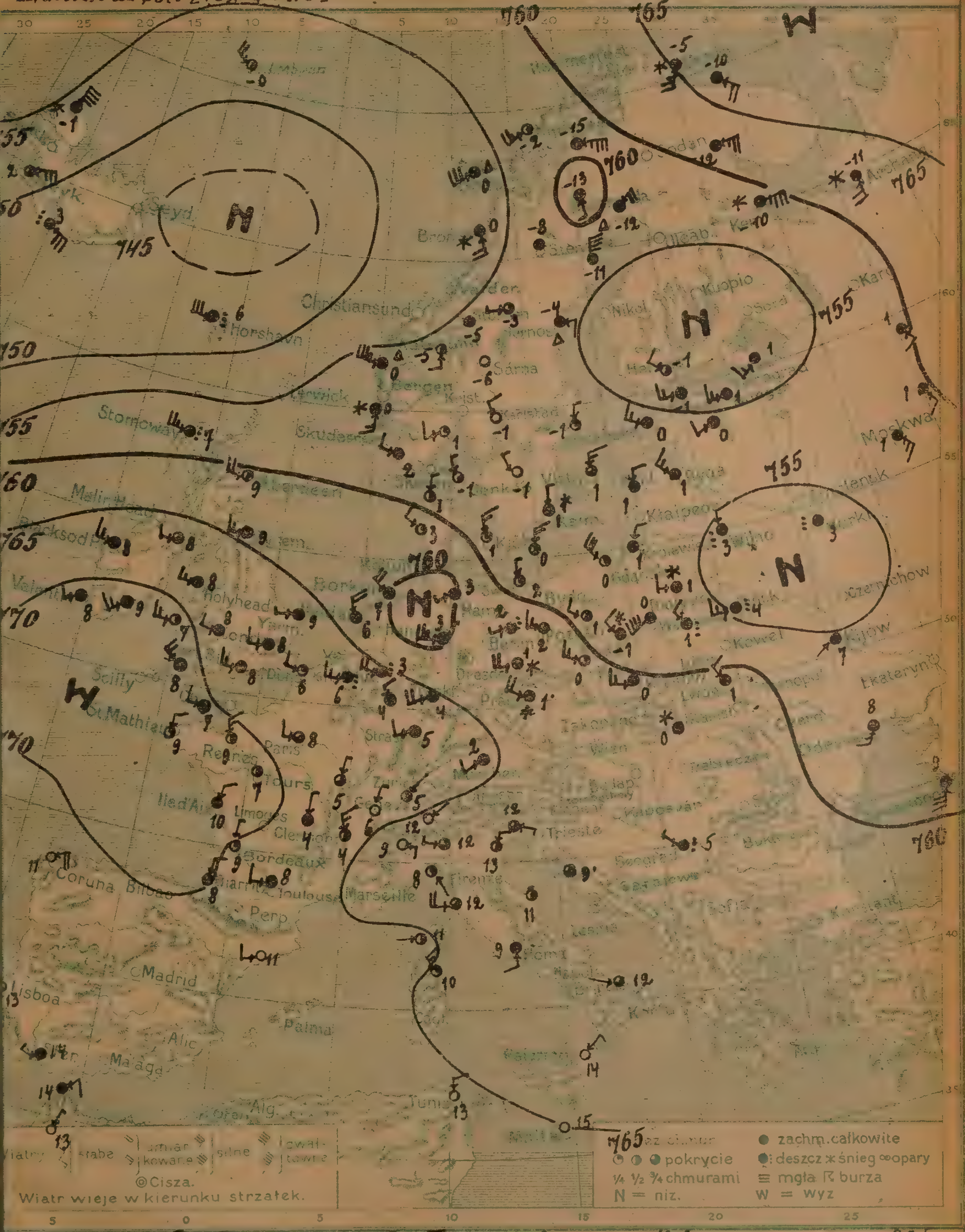

Warszawa Izobary z dnia 29. III. Niedziela 1925 r. 18 h. rano. Rocznik VI. № 88 b.

Przewidywany przebieg pogody w ciągu doby następnej

Wydano dnia 1925 r. o godz.

Spostrzeżenia meteorologiczne z dnia dzisiejszego Godz 7. 29.III.25 r. № 85

Stacja	Ciśnienie 700 mm	Wiatr	Zachmurzenie	Temp °C	Opady mm	Temp Max	Temp Min
Wilno	54.7	N4	deszcz	3	2	8	
[illegible]	54.6	W6	—〃—	4	6	–	
Białystok	55.6	W4	śnieg	1	–	–	
Brześć n/B	56.0	NW4	deszcz	1	ślad	10	
[illegible]							
Warszawa	56.8	SW16	4	0	1	8	
Łódź	58.8	NW4	śnieg	-1	3	5	
[illegible]							
Lwów	60.1	NW4	4	1	0.2	11	
[illegible]							
Kraków	61.0	W6	4	0	1	8	
Cieszyn							
Poznań	59.8	WNW6	2	1	1	4	
Toruń							
Bydgoszcz							
Chojnice							
[illegible]							
Hel							
Puck							
Gdańsk	57.2	NW12	2	0	1	4	
Croydon	63.1	W4	4	8	0		
Stornoway	58.4	W10	deszcz	7	0.4		
Aberdeen	60.1	WNW8	2	9	0.5		
Holy-Head	68.7	W6	4	8	0		
Valentia	70.9	WSW4	4	8	0		
Pembrocke	70.1	W6	1	7	0		
Yarmouth	66.2	W2	4	9	0		
Tynemouth	64.3	W6	4	9	0		
[illegible]	63.9	NNW8	3	6	–		
[illegible]							
Calais	68.0	WNW4	1	6	0	–	
Brest	71.8	N4	1	9	0	–	
Paris	69.3	W4	3	8	0	8	
[illegible]	63.0	NNE2	3	5	0	8	
Rochefort	70.7	N4	4	10	0	–	
Clermont	69.9	N2	4	4	0	–	
Biarritz	70.0	N4	4	8	0	–	
Rennes	70.5	NNW6	2	9	0	11	
Strasbourg	67.9	WSW4	4	5	0	9	
Bruxelles	67.0	W6	deszcz	6	ślad	7	
Hannover	59.8	W10	4	3	–	–	
Borkum	60.0	NW8	4	7	–	–	
Hamburg	60.0	WSW2	4	3	2	4	
Swinemünde	58.9	N2	1	2	0.1	5	
Berlin	60.1	WSW2	deszcz	2	0.1	7	
Dresden	61.8	W2	śnieg	1	ślad	3	
Breslau	60.3	WNW6	3	0	0.1	4	
Frankfurt a/M	65.2	WSW8	4	4	0	6	
München	66.5	SW4	4	2	0	4	
Königsberg	56.0	NNE4	4	1	3	4	
Genève	68.0	NNE2	0	6	–		
Zürich							
Lugano	61.9	NE1	0	12	–		
København	59.8	N6	1	1	0		
Skagen	59.1	NNW2	1	-1	0		
Hanstholm	59.4	N2	2	1	0		
Blaavandshuk	60.6	WNW4	1	3	ślad		
Hammershus	58.2	N6	3	0	0		

Stacja	Ciśnienie 700 mm	Wiatr	Zachmurzenie	Temp °C	Opady mm	Temp Max	Temp Min
[illegible]	57.0	N2	1	-1	0	-0	
[illegible]	55.9	E4	grad	-4	ślad	–	
[illegible]	55.9	NNE2	krupy	-12	3	-1	
[illegible]	57.3	N6	3	1	ślad	–	
[illegible]	58.0	NNW4	0	-1	0	0	
Storlien	56.0	cisza	4	-5	ślad	–	
Jönköping	58.8	NW2	0	-1	0		
[illegible]	52.9	SW10	1	-2	0		
[illegible]	53.7	SSE8	śnieg	0	0.4		
Vardö	65.3	SSW10	—〃—	-5	ślad		
Utsire	58.4	S6	—〃—	6	—〃—		
[illegible]	52.2	NE6	2	-3	–		
[illegible]							
[illegible]							
[illegible]							
[illegible]							
[illegible]	54.0	W6	4	-1	0	0	
[illegible]	55.1	WSW4	4	0	0	2	
[illegible]	56.5	WNW6	4	0	0	1	
[illegible]	54.0	SW6	4	1	–		
[illegible]	58.6	SE6	4	1	–		
Jarosław	59.8	SSE4	4	1	–		
Kijów	55.1	SW1	4	7	–		
Odesa	59.1	SSW12	4	9	–		
[illegible]	52.7	WNW8	2	-0	ślad		
[illegible]	48.0	W12	deszcz	6	—		
Reykjavick	51.7	ENE10	śnieg	2	—		
[illegible]							
[illegible]							
Innsbruck							
[illegible]							
[illegible]	53.0	WNW8	śnieg	1	–		
[illegible]							
[illegible]							
[illegible]							
[illegible]	61.0	cisza	śnieg	0	–		
Lisbona	65.0	NW6	0	13	–		
[illegible]							
[illegible]							
[illegible]							
S. Fernando	66.0	W2	4	14	–		
[illegible]	69.0	NE8	0	11	–		
[illegible]							
[illegible]	65.5	SE1	2	8	–		
Livorno	63.0	W8	3	12	1		
Milano	62.3	W2	3	12	–	15	
[illegible]	64.2	S4	4	9	9	12	
Taranto	64.2	WNW1	3	12	–		
Messina	64.4	NE2	0	14	–		
[illegible]	62.1	NW6	2	10	–		
Venezia	61.5	E2	3	12	–		
[illegible]	–	WNW2	deszcz	5	–		
[illegible]							
[illegible]							
[illegible]							
[illegible]							
[illegible]	65.0	cisza	0	15	–		
[illegible]	66.0	N4	0	13	–		
Rabat	65.0	NNE2	0	13	–		
[illegible]							
[illegible]							
[illegible]							

40.

Spostrzeżenia pilotowe

Stacja	Godz.	Wiatr dolny	500	1000	1500	2000	2500	3000	3500	4000	4500	5000	[illegible]	[illegible]	Uwagi
Warszawa															

Wydawnictwo Państwowego Instytutu Meteorologicznego w Warszawie.

Stan pogody dn. 29. III. 1925 r. № 88
Niedziela

Przegląd stanu pogody:

W dniu 29. III. panowała rano w Polsce pogoda zmienna o zachmurzeniu dużem i opadach w postaci deszczu i śniegu. Temperatura wynosiła niewiele ponad 0° w zachodniej części kraju; znacznie cieplej było na południowym wschodzie.

Opady w dniu poprzednim spadły w znacznej części kraju, dosięgając 6 mm. w Beskidzie Zachodnim, a 4 cm. w okolicach Białowieży. W Beskidzie Zachodnim powstała również kilkucentymetrowa szata śnieżna.

W Białowieży słyszano grzmot.

SHB.

29. III. 25. № 88.
Niedziela.

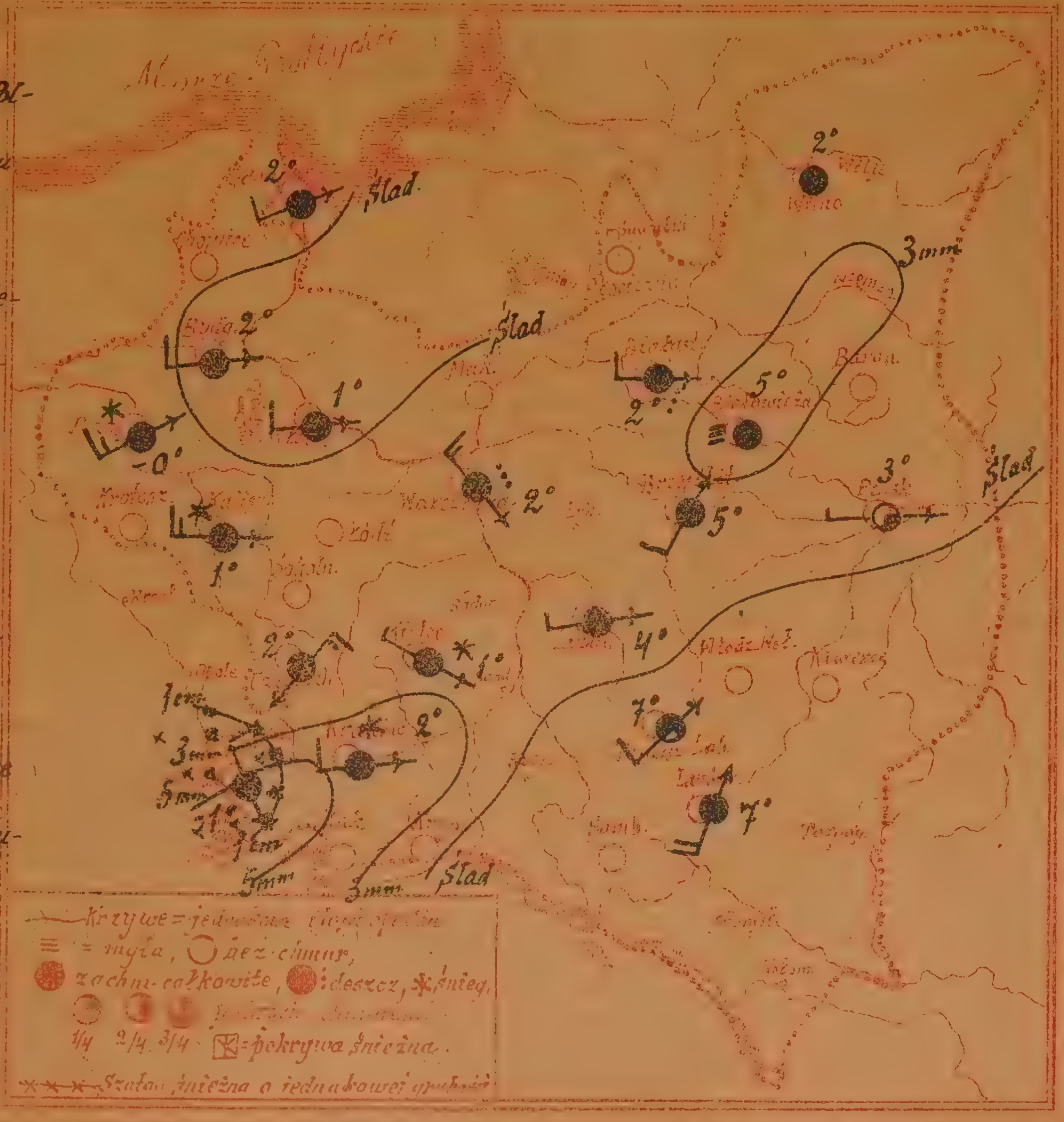

№	Wyszczególnienie miejscowości	Temperatura	Max.	Min.	Pogoda	Opad	Wiatr
1	Gdańsk	2	5	1	:	ślad	WSW4
2	Chojnice						
3	Bydgoszcz	2	7	1	4	0	W4
4	Włocławek	1	8	-	4	0	W4
5	Poznań	-0	7	-1	✱	1	WSW6
6	Łódź						
7	Jakolniki						
8	Częstochowa	2	14	2	✱	ślad	NE6
9	Cieszyn	-1	6	1	✱	6	NNW
10	Kraków	2	18	1	✱	3	W4
11	Kielce	1	17	1	✱	2	WNW2
12	Lublin	4	18	3	4	1	W2
13	Brześć nad Bugiem	5	18	2	4	0.6	SSW2
14	Warszawa	2	13	1	:	0.6	NW
15	Białystok	2	16	2	:	ślad	W4
16	Maków						
17	Płoccizny						
18	Wilno	2	8	2	4	2	cisza
19	Baranowicze						
20	Pińsk	3	-	2	1	0.2	W2
21	Kiwerce						
22	Włodzimierz						
23	Tomaszów L.	7	17	3	3	0	SW2
24	Lwów	7	17	5	4	0	SSW6
25	Sambor	.					
26	Krynica						
27	Zakopane						
28	Białowieża	5	10	5	≡	4	cisza
29	Krotoszyn						
30	Bielinsko	9	6	0	✱	1	WSW6
31	Kalisz	1	9	-	✱	2	W6

Wydawnictwo Państwowego Instytutu Meteorologicznego w Warszawie

Edition du matin [7 h. G.M.T.]. 30. III. 25. N° 89 a

Warszawa. Mapa pogody z dnia 30. III. Poniedziałek 192[5] r. 7 rano. Rocznik VI. N 89

Przewidywany przebieg pogody w ciągu doby następnej: Zachmurzenie umiarkowane, rano mglisto, nocą przymrozki, słabe wiatry zachodnie i południowo-zachodnie. —

S. H.

Wydano dnia 30. III. 1925 r. o godz. 11 h.

Spostrzeżenia meteorologiczne z dnia ... rano 30.III.35. № 89

Stacja	Ciśnienie 700 mm	Wiatr	Zachmurzenie	Temp °C	Opady mm	Temp Max	Temp Min
Wilno-univ.	[illegible]	[illegible]	śnieg	1	0.4	–	-1
Pińsk	57.9	WSW8	—"—	1	6	–	-0
Białystok	57.9	NNW4	4	0	2	–	0
Brześć n/B	57.7	NW4	krapy	0	5	–	-1
Kowel							
Warszawa	60.5	N6	4	1	1	–	-2
Łódź							
Lublin	59.5	W4	"	-1	0	4	-5
Lwów	62.1	W6	deszcz	[illegible]	0	–	-3
Wilno-dyr.	57.9	N6	śnieg	-1	0.5	–	-1
Zakopane	63.5	N2	śnieg	-6	3	3	-9
Kraków	62.6	W4	—"—	0	1	–	-2
Cieszyn							
Poznań	64.7	NW10	1	-1	0	–	-3
Toruń							
Bydgoszcz	63.4	NW2	0	1	1	4	-2
Chojnice							
Tczew							
Hel							
Puck							
Gdańsk	6?.6	N6	3	1	0.4	–	1
Lerwick	[illegible]	[illegible]	4	7	1		
Croydon	65.3	WSW6	4	6	0		
Aberdeen	57.9	SSW6	1	6	0		
Holy Head	64.9	SW8	deszcz	7	0.6		
Valentia	64.5	SSW8	4	8	0		
Scilly	63.5	W4	4	6	0		
Yarmouth	66.5	SW2	4	5	0		
Portsmouth	67.5	W6	2	7	0		
Helder	65.8	WNW6	4	6	–		
Vlissingen	67.7	WSW6	4	6	–		
Brest	70.5	cisza	deszcz	8	0	–	6
Toulouse	69.5	—"—	3	1	0	–	-1
Paris	69.9	—"—	4	5	0	–	3
Lyon	70.4	—"—	2	1	0	–	-2
[illegible]	73.4	—	—	-0	ślad	–	0
Perpignan	[illegible]	cisza	0	8	0	–	6
Biarritz	69.7	S4	1	1	0	–	–
Rennes	70.2	SW2	4	4	0	–	1
Strasbourg	65.0	SW4	4	3	1	–	3
Bruxelles	68.6	WSW4	4	4	–	–	–
Hannover	66.4	WSW4	mgła	4	2	–	2
Borkum	63.9	WSW6	4	5	–	–	–
Hamburg	65.0	SW4	mgła	2	–	–	–
Swinemünde	63.8	cisza	1	2	0	–	-4
Berlin	[illegible]	WNW6	4	2	0.4	–	1
Dresden	[illegible]	NW6	4	0	1	–	-1
Breslau	64.9	WNW6	1	-1	2	–	-4
Frankfurt a/M	67.8	WSW4	4	6	0	–	4
Magdeburg	66.1	SSW2	4	2	2	–	1
Klajpeda	60.8	N2	4	1	0	–	–
Genève							
Zürich	70.3	S4	4	2	–		
Lugano	69.3	SE1	0	7	–		
København	65.2	SW4	2	1	0		
Skagen	53.6	SSW6	krapy	2	0		
Hanstholm	58.9	SSW4	4	4	0		
Blaavandshuk	61.5	WSW4	4	4	ślad		
Hammershus	63.4	W2	1	0	0		

Stacja	Ciśnienie 700 mm	Wiatr	Zachmurzenie	Temp °C	Opady mm	Temp Max
[illegible]	50.9	NW2	1	-2	0	–
[illegible]	5?.9	W6	3	-1	ślad	
Kalmar	62.8	SSW8	1	-2	0	
[illegible]	61.5	W4	0	1	0	
[illegible]	58.8	WSW6	śnieg	0	ślad	
Stensele	53.8	E4	4	-1	—"—	
[illegible]	61.7	SW4	2	-2	0	
[illegible]	48.8	SSE10	0	-4	0	
[illegible]	45.4	SE8	4	1	ślad	
[illegible]	44.3	SE10	śnieg	-0	3	
Utsire	55.1	SW10	deszcz	4	3	
[illegible]	56.1	NW6	3	-6	0	–
[illegible]	55.9	S2	4	-3	5	–
[illegible]	58.1	W8	0	-12	–	–
[illegible]	57.3	SSE2	śnieg	-9	ślad	–
[illegible]	58.3	NNE4	—"—	-13	0	–
[illegible]						
[illegible]						
Prekuli	68.6	NW4	4	-2	–	
[illegible]	56.5	W4	4	-0	0	
[illegible]	58.9	SSE6	4	0	0	
Odesa	59.4	WNW8	4	5	0	
Sewastopol	59.7	S8	4	8	0	
Archangielsk	60.4	ESE12	śnieg	-9	ślad	
[illegible]	53.3	NNE16	—"—	-1	—"—	
[illegible]	44.4	W10	3	4	–	
[illegible]	57.6	NE12	śnieg	-1	–	
[illegible]	53.4	W8	—"—	2	–	
[illegible]						
[illegible]						
[illegible]						
[illegible]	66.0	NW6	4	2	–	
[illegible]						
[illegible]						
[illegible]						
[illegible]	63.0	NW2	śnieg	-4	–	
Lisbona	65.0	N6	4	8	0	
[illegible]	67.7	N6	śnieg	2	1	11
[illegible]	63.3	N4	4	3	0	8
[illegible]	64.7	SW4	4	2	0	17
[illegible]	63.0	NE2	4	3	0	
[illegible]	69.5	SSW2	0	5	0	
S. Fernando	67.8	E4	0	7	0	
[illegible]	65.8	cisza	2	8	0	–
[illegible]	65.2	SE2	0	9	0	
Ancona	64.6	WSW6	0	11	0	–
[illegible]	66.5	NE2	0	3	0	–
Messina	65.8	N6	3	13	0	–
Taranto	64.6	WNW6	0	10	0.2	–
[illegible]	63.6	NW4	4	9	0	–
Venezia	[illegible]	E4	1	8	0	–
[illegible]	64.5	S2	3	5	1	–
[illegible]	68.7	cisza	4	6	0	
[illegible]	64.7	W2	śnieg	2	–	
Sarajewo	65.6	cisza	deszcz	0	5	–
[illegible]	62.8	—"—	0	14	0	
[illegible]	55.0	N4	2	13	0	
[illegible]	56.0	WSW2	0	10	0	
[illegible]	55.0	NE10	0	13	0	
[illegible]						
[illegible]						
[illegible]						
Fichtelberg	57.5	WNW6	mgła	-6	9	–

Spostrzeżenia pilotowe

Stacja	Godz.	Wys. chmur	500	1000	1500	2000	2500	3000	3500	4000	4500	5000	[illegible]	[illegible]	Uwagi
Warszawa															

Ogólny stan atmosfery w dniu 30.III.35r. № 89

Wysokie ciśnienie nad Europą południowo-zachodnią, niskie nad morzem północnem, drugorzędna depresja nad Rosją zachodnią. W Polsce pogoda zmienna, śnieg, krapy lub deszcz, temperatura w pobliżu 0°.

Wydawnictwo Państwowego Instytutu Meteorologicznego w Warszawie

Edition du soir [18h. G.M.T.]. 30. III. 25. № 89.

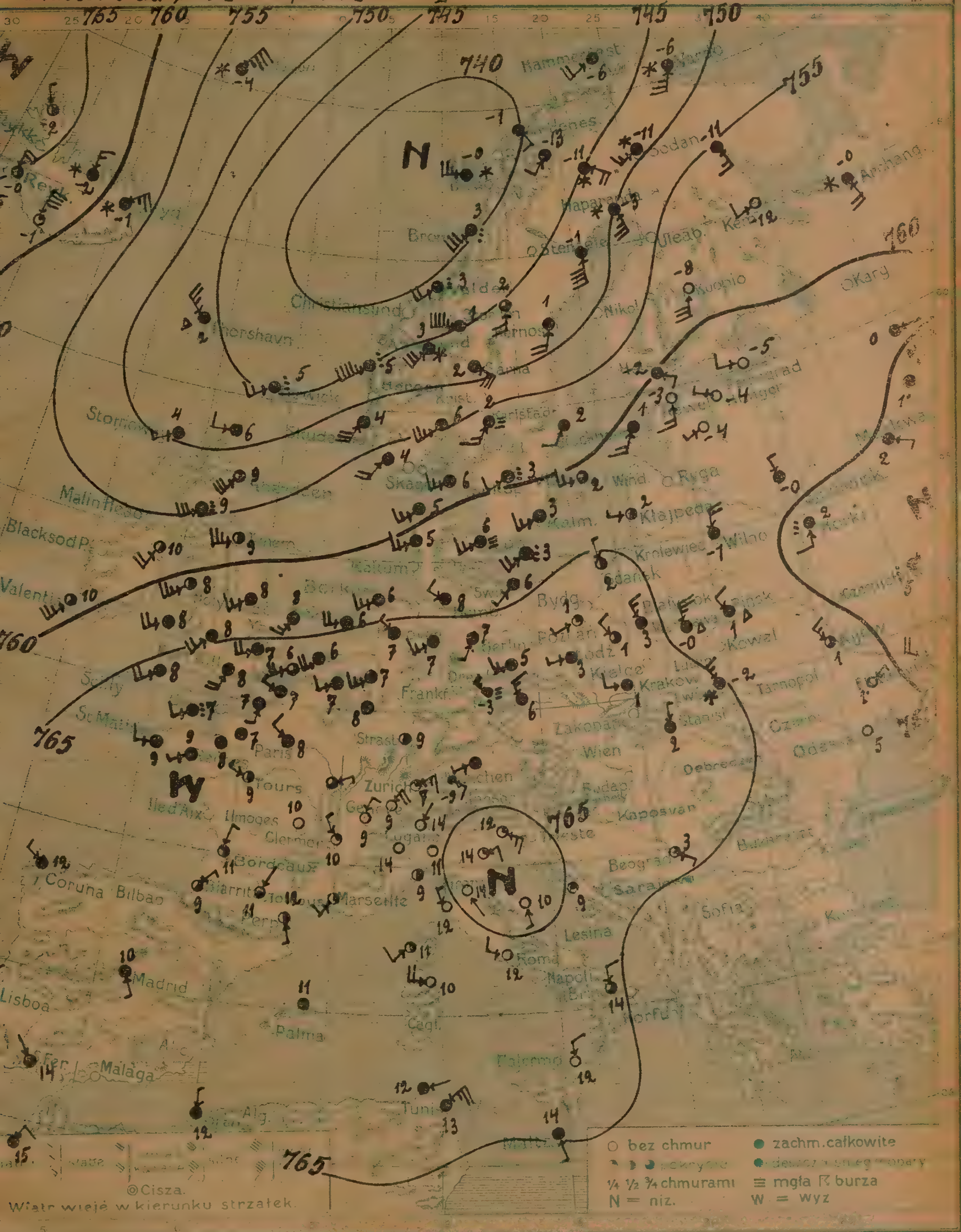

Izobary

Warszawa. ... dnia 30. III. Poniedziałek 1925 r. 18 h. rano. Rocznik VI. Nr 89.

Przewidywany przebieg pogody w ciągu doby następnej

Wydano dnia .... 1925 r. o godz.

Kraj	Stacja	Ciśnienie 700 mm	Wiatr	Zachmurzenie	Temp. °C	Opady mm	Temp. Max	Temp. Min
Polska	Wilno	63.9	N8	4	1	0.4	3	
	Pińsk	61.2	NW4	deszcz	1	1	–	
	Białystok							
	Brześć n/B	63.3	N10	krupa	-0	7	4	
	Kiwerce							
	Warszawa	65.2	NNW6	4	3	ślad	4	
	Łódź	67.0	NW4	3	1	0	2	
	Lublin							
	Lwów	65.0	NW6	śnieg	-2	2	2	
	Zakopane							
	Kraków	67.4	W4	4	1	0.2	3	
	Cieszyn							
	Poznań	67.0	WSW2	1	1	0	7	
	Toruń							
	Bydgoszcz							
	Chojnice							
	Tczew							
	Hel							
	Puck							
W.M.	Gdańsk	65.4	N2	2	2	0	4	
Anglja	Lerwick	44.6	SW6	deszcz	5	2		
	Stornoway	49.8	SW2	4	4	8		
	Aberdeen	57.3	SSW12	3	9	0		
	Holy-Head	60.3	SW10	2	8	ślad		
	Valentia	59.8	SSW10	3	10	—"—		
	Croydon	65.7	SW8	4	7	0		
	Yarmouth	64.3	SSW6	4	8	0		
	Tynemouth	57.3	WSW10	2	9	0		
Holandja	Helder	64.4	WSW8	4	6	–		
	Vlissingen	66.5	SW8	4	6	–		
Francja	Calais	66.3	SW8	3	6	0	–	
	Brest	67.5	W4	deszcz	9	6	11	
	Paris	67.8	NW4	4	8	0	9	
	Dijon	66.4	ENE2	3	–	0	14	
	Ile / Perpignan	65.0	SSE2	2	12	0	20	
	Clermont	66.1	cisza	0	10	0	12	
	Nantes	66.7	NE2	2	9	0	–	
	Rennes	67.8	cisza	4	8	0	8	
	Strasbourg	67.4	—"—	2	9	0	16	
	Bordeaux	66.7	WSW4	4	7	0	9	
Niemcy	Magdeburg	65.8	SSW2	4	7	0	–	
	Borkum	63.9	SW6	4	6	–	–	
	Hamburg	64.6	WNW4	4	8	0.1	9	
	Swinemünde	64.1	SW2	4	6	0	9	
	Berlin	63.9	WSW6	4	6	0	–	
	Dresden	66.7	WSW6	4	5	0.1	6	
	Breslau	66.9	W2	4	3	ślad	5	
	Frankfurt / Hannover	65.7	SW6	4	7	0	–	
	München	69.1	WSW2	4	–	0	5	
	Kłajpeda	64.3	W2	2	9	0	5	
Szwajc.	Genf	66.8	NNE4	0	9	0	12	
	Zürich	68.0	ENE6	1	7	0	12	
	Lugano	63.4	NE1	0	14	0	7	
Danja	København	62.1	SW6	mgła	6	0		
	Skagen	57.2	WSW6	4	6	0		
	Hanstholm	57.6	SW6	4	5	0		
	Blaavandshuk	60.9	WSW6	4	5	0		
	Hammershus	63.2	SW8	deszcz	3	ślad		

Kraj	Stacja	Ciśnienie 700 mm	Wiatr	Zachmurzenie	Temp. °C	Opady mm	Temp. Max
Szwecja	Stockholm	56.8	SSW4	4	2	0	5
	Hernosand	48.2	S8	4	1	0	–
	Haparanda	50.3	SSE10	śnieg	-7	0.2	-7
	Wisby	60.9	WSW6	3	2	0	–
	Karlstad	56.1	SSW6	mgła	2	ślad	3
	Storlien	43.9	W6	4	1	0	1
	Jönköping	59.2	SW4	deszcz	3	0	5
Norwegja	Andenes	39.4	SE4	4	-1	0	
	Bronnö	39.4	SSW12	deszcz	3	3	
	Vaktersand	41.4	SW8	—"—	3	8	
	Skudesnes	51.8	SSW12	4	4	0	
Finlandja	Helsinki	59.4	SE4	0	-2	0	
	Sortavala						
	Kuopio	58.1	S12	0	-8	–	
	Wasa						
	Sodankylä	50.4	SW6	śnieg	-11	–	
Estonja	Tallin (Rewel)	61.7	S6	0	-3	0	-7
	Dorpat	62.6	SW2	0	-4	0	-1
	Filsand	61.3	SSW6	4	-1	0	3
Rosja	Petrograd	61.6	W4	0	-5	–	
	Moskwa	59.8	ESE2	2	2	–	
	Kijów	61.0	NW6	3	1	–	
	Odesa	61.7	cisza	0	5	–	
	Archangielsk	57.9	SSE8	śnieg	-0	–	
	Jan Mayen	53.8	NNE14	—"—	-4	0.1	
	Thorshavn	46.1	NW10	deszcz	2	2	
	Seydisfjord	58.7	NE10	śnieg	-1	–	
Austrja	Wien						
	Feldkirch						
	Innsbruck						
	Klagenfurt						
Czechosłowacja	Praha	67.0	NW6	4	6	0	
	Eger (Cheb)						
	Ołomuniec						
	Stara Dala						
	Koszyce	65.0	N2	4	2	0	
Port.	Lisbona	65.0	NNW4	4	14	0	
Węgry	Budapest						
	Szombathely						
	Szeged						
Hiszp.	Madrid	65.0	SE2	4	10	0	
	Coruna	66.0	WNW2	4	12	0	
	S. Fernando	66.0	NW1	4	14	0	
Włochy	Genova	65.4	cisza	2	9	0	–
	Firenze	64.3	SE1	0	14	0	17
	Ancona	64.1	SSE2	0	10	0	16
	Roma	65.5	WNW4	0	12	0	16
	Messina	66.2	N4	0	12	0	–
	Taranto	65.1	N4	3	14	0	–
	Maddalena	63.9	W8	0	10	0	16
	Wenecja	64.3	ESE6	1	12	0	
Bałkany	Belgrad	65.7	SE2	1	3	0.1	17
	Bucuresti						
	Sofia						
	Konstantynopol						
	Athenes						
	Malta	55.0	SSE2	4	14	0	
Afryka	Tunis	66.0	NE10	4	13	0	
	Oran	65.0	N2	4	12	0	
Szczyty górskie	Sonnblick (3105)						
	Zugspitze (2964)						
	Säntis (2500)	62.2	SE4	1	-9	0	7

Spostrzeżenia pilotowe

Stacja	Godz.	Wiatr dolny	500	1000	1500	2000	2500	3000	3500	4000	4500	5000	Granica widoczności	Rodzaj chmur	Uwagi
Warszawa															

Wydawnictwo Państwowego Instytutu Meteorologicznego w Warszawie

Stan pogody dn. 30. III. Poniedziałek. 89

W dniu 30. III. rano w Polsce za wyjątkiem Pomorza, zachodu i Wileńszczyzny panowała pogoda pochmurna i chłodna, w wielu miejscowościach padał śnieg. Opady w ciągu doby ubiegłej spadły w całym kraju. Pokrywa śnieżna leży na południu, w obszarach górskich, w okolicach Kielc, Lublina i Kiwerc oraz na północo-wschodzie.

W. N.

30. III. 25. № 89.

Poniedziałek.

Nr	Stacja							
1	Gdańsk	1	4	0	3	1.4	N6	
2	Chojnice							
3	Bydgoszcz	1	4	-2	0	1	NW2	*m
4	Włocławek	-1	4		3	2	NW2	
5	Poznań	-2	4	-3	1	1	NNW2	
6	Łódź							
7	Sokołniki							
8	Częstochowa	-2	4	-3	2		NW6	
9	Cieszyn	-1	-1	-3		7	NW2	2
10	Kraków	-1	8	-2	*	1	W4	0
11	Kielce	-2	8	-3	4	2	W2	1 7
12	Lublin	-2	4	-3	*	2	SW2	2
13	Brześć n/Bugiem	0	10	-1	*	22	NNW4	
14	Warszawa	0	8	-2	*	2	NNE8	
15	Białystok	0	7	-0	4	2	NNW4	3
16	[illegible]							
17	[illegible]							
18	Wilno	-0	3	-1	0	ślad	N10	1
19	Baranowicze							
20	Pińsk	1	–	-0	4	6	WSW8	
21	Kiwerce	1	13		*	2	W2	0.5
22	Włodzimierz W.							
23	Tomaszów L.	-1	10	-2	3	ślad	SW6	
24	Lwów	-1	11	-3	*	1	WNW6	
25	Sambor							
26	Krynica							
27	Zakopane	-6	3	-9	*	3	N2	5
28	Białowieża	0	9	-1	*	11	N2	4 :*
29	Krotoszyn							
30	[illegible]	-3	4	-4	0	1	NW4	
31	[illegible]	-1	4	-0	2	ślad	NW4	

Wydawnictwo Państwowego Instytutu Meteorologicznego w Warszawie

Edition du matin [7 h G. M. T.] — *31. III. 25. N: 90 a*

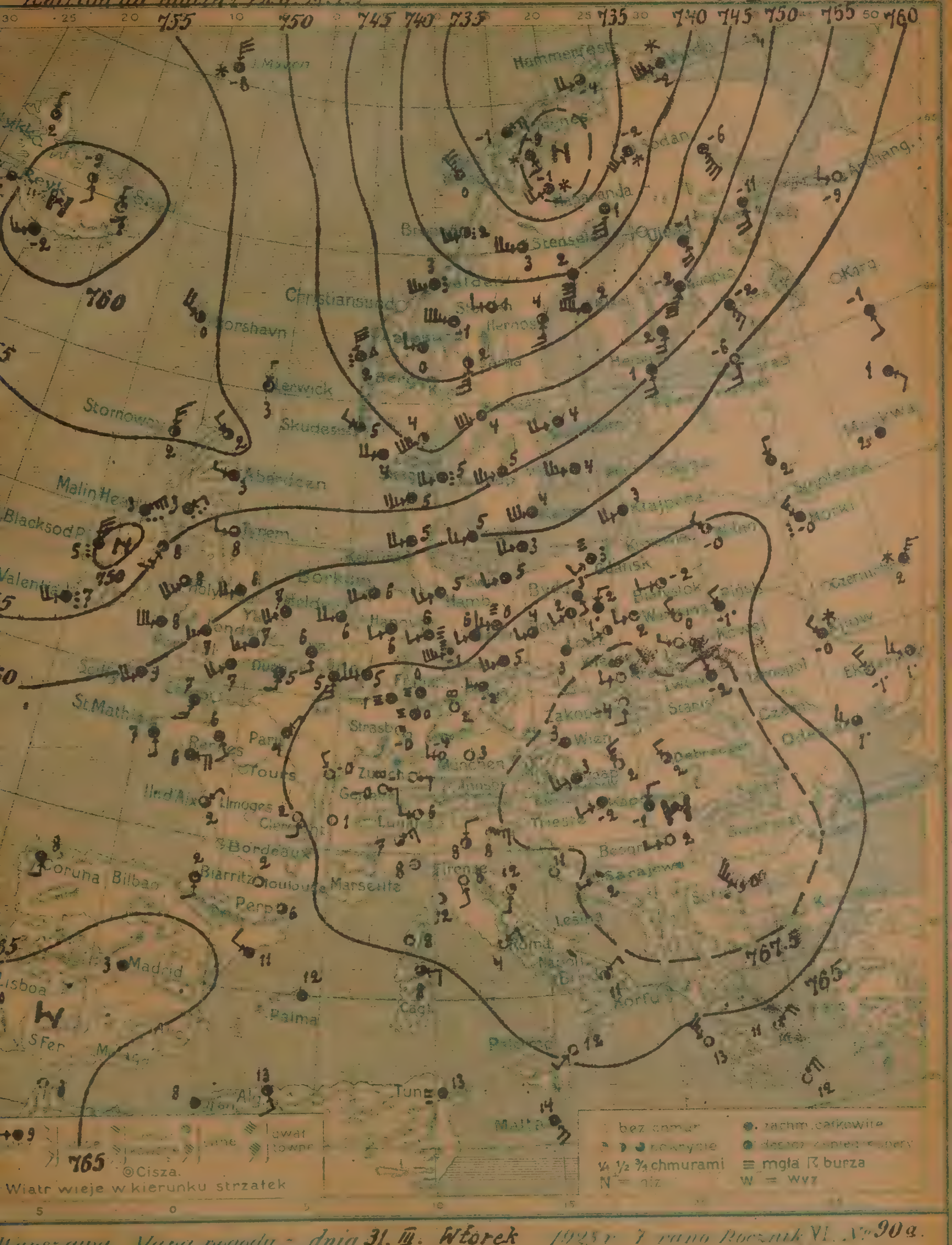

Warszawa. Mapa pogody z dnia 31. III. Wtorek 1925 r. 7 rano Rocznik VI. Nr 90a.

Przewidywany przebieg pogody w ciągu doby następnej: Na północo-zachodzie chmurno, miejscami mgła, pozatem dość pogodnie i ciepło, nocą przymrozki, słabe wiatry lokalne, nieco silniejsze zachodnie na wybrzeżu.-

Wydano dnia 31. III. 1925 r. o godz. 11 h. 30 m.

Spostrzeżenia meteorologiczne z dnia dzisiejszego rano 31. 3. 25 r. Nr 90

Stacja	Ciśnienie 700mm	Wiatr	Zachmurzenie	Temp. °C	Opady mm	Temp. Max	Temp. Min
[illegible]	65.3	NNW3	1	–	3.1	–	–5
[illegible]	65.8	NNW4	4	–1	1	–	–1
[illegible]	65.7	WSW2	1	–2	0	1	–4
[illegible]	66.3	NW2	0	0	0.1	–	–6
[illegible]							
Warszawa	66.7	WSW4	[illegible]	2	0	–	–3
Łódź	67.3	SW2	4	1	0	–	–3
Lublin	66.6	WNW2	0	2	0	2	–5
[illegible]	68.3	NNW4	4	–2	0.5	–	–2
Wilno-dgr.	64.5	NNW4	1	–0	ślad	–	–4
[illegible]	69.9	S2	0	–4	5	–2	–9
[illegible]	68.0	W2	opary	2	0.1	–	–1
Cieszyn							
Poznań	66.1	SSW4	4	2	0	–	–2
Toruń	66.9	N4	4	2	–	–	–
Bydgoszcz	65.9	SSE4	4	3	0	–	–3
Chojnice							
[illegible]							
Hel							
Puck							
[illegible]	63.3	SSW11	mgła	3	0	–	–1
Lerwick	52.8	N2	1	3	1		
Stornoway	55.8	N6	3	2	1		
Aberdeen	54.7	WNW2	4	3	1		
Holy-Head	56.6	SSW12	3	8	0		
Valentia	53.6	SW2	deszcz	7	5		
Scilly Croydon	63.0	SW6	4	7	0		
Yarmouth	62.3	SSW8	4	7	0		
Tynemouth	55.8	W2	3	8	0		
Helder	61.3	WSW8	4	6	–		
[illegible]	63.8	S6	4	6	–		
Gris Nez Calais	63.8	SSW4	4	5	0	–	–
St. Mathieu Brest	63.1	SSE2	4	7	0	–	7
Paris	64.9	NE1	4	4	0	–	3
Dijon	65.0	NNW2	0	–0	0	–	–1
Ile d'Aix Rochefort	63.6	NE1	3	2	0	–	–
[illegible]	64.9	S2	0	2	0	–	–2
Biarritz	63.1	S2	1	2	0	–	–
Rennes	63.8	SE4	4	6	0	–	6
[illegible]	66.3	cisza	1	–0	0	–	–4
[illegible]	65.0	S6	4	5	0	–	–
Hannover	64.5	SW4	mgła	6	0	–	6
Borkum	60.6	SW8	4	6	0	–	–
Hamburg	63.0	SW6	4	5	0	–	5
Swinemünde	62.7	SW4	4	5	0	–	5
Berlin	64.5	W6	mgła	6	0	–	5
Dresden	67.0	SSW6	4	5	0	–	0
Breslau	65.5	cisza	4	3	ślad	–	0
Frankfurt a/M.	66.3	—	mgła	0	0.1	–	–0
München	66.8	—	0	3	0	–	–
W. M. Kłajpeda	61.7	SW8	4	3	ślad	–	–
Bern	66.5	E4	opary	–0	0		
[illegible]	68.0	E2	0	–1	–		
[illegible]	67.1	W2	1	6	–		
[illegible]	61.2	WSW6	4	5	0		
Skagen	53.2	SW8	deszcz	5	0		
Hanstholm	54.1	SW10	4	5	0		
Blaavandshuk	58.1	WSW8	4	5	0		
[illegible]	60.5	SW8	4	3	0		

Stacja	Ciśnienie 700mm	Wiatr	Zachmurzenie	Temp. °C	Opady mm
Stockholm	51.8	SW8	4	4	0
Hernösand	43.3	S5	2	4	0
Haparanda	39.4	S12	4	1	8
Wisby	57.0	WSW10	4	4	0
Karlstad	50.0	SW12	4	4	ślad
[illegible]	42.6	W14	4	–1	4
Jönköping	55.5	SW10	4	5	0.1
[illegible]	34.2	NE6	4	–1	0
[illegible]	37.8	WSW6	2	2	10
[illegible]	44.0	WSW12	deszcz	3	–
Utsire	51.5	WNW4	3	5	ślad
Helsinki	55.4	S8	4	1	0
Sortavala	57.1	SE8	4	–2	0
Kuopio	50.8	SSW16	4	–2	0
Vasa	43.7	W18	4	2	ślad
Sodankylä	38.9	SSW12	śnieg	–2	5
Tallin (Reval)					
Dorpat					
Pernau					
Petrograd	61.0	S6	0	–6	0
Moskwa	63.7	cisza	4	2	0
Kijów	62.4	WNW4	śnieg	–0	1
Odesa	63.1	WNW6	3	1	0
Archangielsk	59.1	WNW2	0	–9	ślad
Jan Mayen	54.0	N12	śnieg	–8	1
Thorshavn	56.3	NW8	2	0	0.5
Seydisfjord	61.0	N4	1	–7	–
Wien	68.7	cisza	4	3	–
[illegible]					
Innsbruck					
Klagenfurt					
Praha					
Eger (Cheb)					
[illegible]					
Stara Dala					
[illegible]					
Lisbona	65.0	W2	4	10	0
Budapest	68.1	NW6	0	2	3
Szombathely	68.8	SW6	4	3	ślad
Szeged	69.0	N4	4	–0	1
Madrid	66.0	cisza	4	3	1
Coruña	63.0	S4	4	8	0
Palma					
Genova	65.1	cisza	0	8	–
Firenze	65.8	SSE1	0	8	–
Messina	65.7	SSW2	0	12	–
Roma	66.6	NE4	0	4	–
Taranto	66.3	NE1	1	11	0
Venezia	67.0	E6	1	8	0
Maddalena	64.3	E2	3	8	–
Zara	67.2	cisza	0	11	0
Belgrad	69.2	N2	0	2	–
Sarajewo	69.1	SW2	1	2	0
Sofia	68.1	WNW10	1	0	–
Zante	64.0	NW10	0	13	–
Athènes	64.1	NE8	1	11	–
Malta	64.0	ESE8	4	14	0
Tunis	63.0	cisza	mgła	13	0
Alger	64.0	SE2	4	13	–
Sonnblick (3107)					
Zugspitze (2964)	27.7	W4	0	–11	0
Säntis (2500)					

Ant.

Spostrzeżenia pilotowe

Stacja	Godz.	[illegible]	[illegible]	[illegible]	1500	2000	2500	3000	3500	4000	4500	5000	[illegible]	[illegible]	Uwagi
Warszawa	5^{45}	WSW3	W5	WNW5	NNW5	NW5	NNW7	NW7	–	–	–	–	–	–	–
Kraków	7^{00}	W2	W2	WNW3	–	–	–	–	–	–	–	–	–	–	–

Ogólny stan atmosfery w dniu 31.III.25 r. Nr 90

Głęboka depresja nad Skandynawją obszar wysokiego ciśnienia nad Alpami, Karpatami i Bałkanami oraz nad Islandją.
W Polsce na zachodzie chmurno, poza tem dość pogodnie.

Wydawnictwo Państwowego Instytutu Meteorologicznego w Warszawie

31. III. 25. № 90 b.

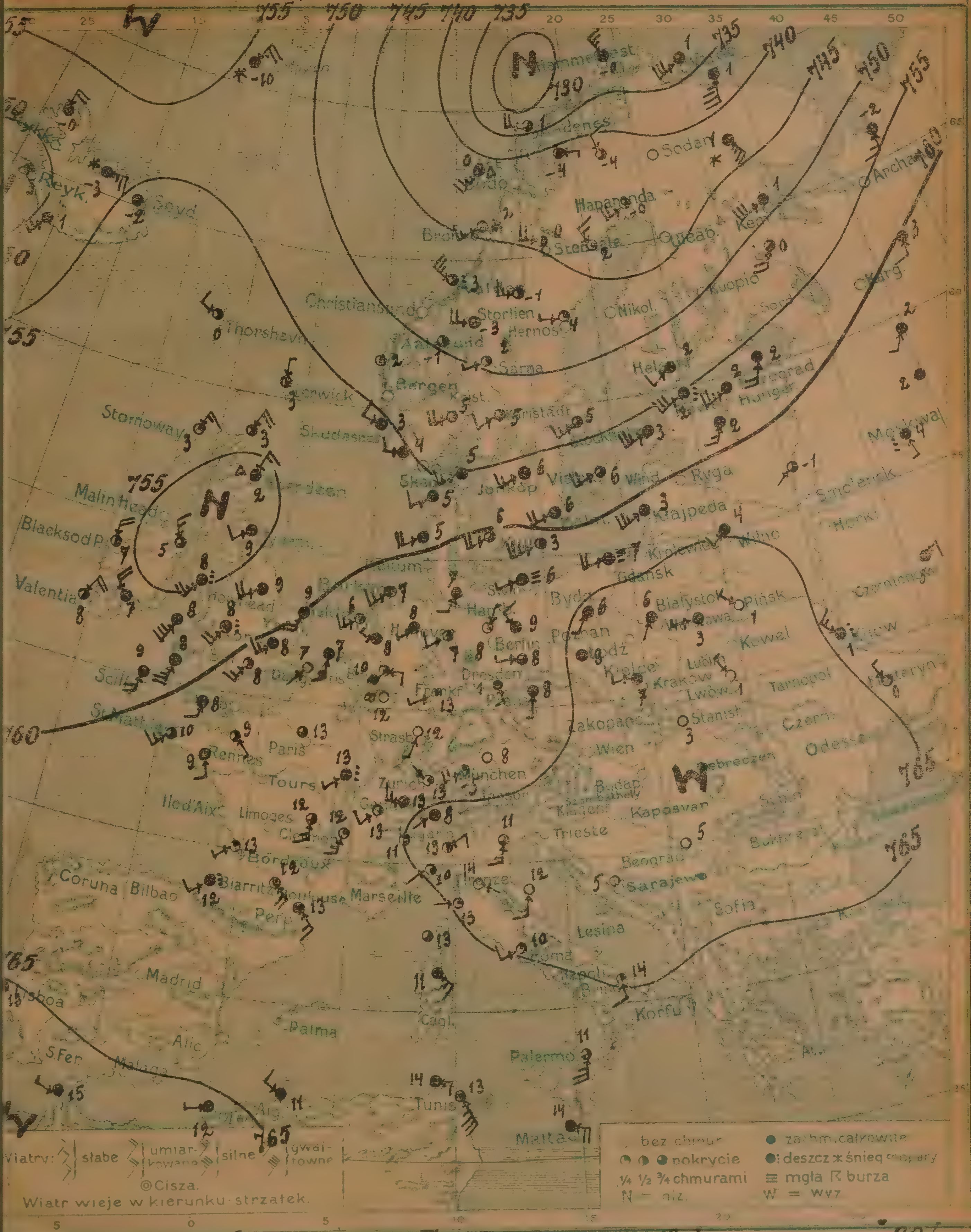

Izobary

Warszawa. Mapa pogody z dnia 31. III. Wtorek 1925 r. 18 h. rano Rocznik VI. № 90 b.

Przewidywany przebieg pogody w ciągu doby następnej

Wydano dnia .... 1925 r. o godz.

Spostrzeżenia meteorologiczne z dnia dzisiejszego 7 rano [illegible]

	Stacja	Ciśnienie 700mm	Wiatr	Zachmurzenie	Temp. °C	Opady mm	Temp Max	Temp Min
Polska	Wilno	6[illegible].2	SW4	[illegible]	7	0.1	6	
	Pinsk	66.2	NW2	0	1	0	-	
	Białystok	64.8	SW4	4	5	-	-	
	Brześć n/B	65.4	W2	4	3	0	8	
	Kiwerce							
	Warszawa	65.2	SW1	4	6	0	8	
	Łódź	65.7	SW2	4	5	0	7	
	Lublin							
	Lwów	68.6	NNW2	0	7	0	4	
	Zakopane							
	Kraków	66.7	W2	4	7	0	4	
	Cieszyn							
	Poznań	65.2	SSW2	4	6	0	10	
	Toruń							
	Bydgoszcz							
	Chojnice							
	Tczew							
	Hel							
	Puck							
	Gdańsk	53.[illegible]	WSW8	mało	7	0	7	
Anglja	Lerwick	56.0	N[illegible]	2	3	0.1		
	Stornoway	57.3	NNE6	1	3	0.3		
	Aberdeen	54.5	NNE6	krupy	2	5		
	Holyhead	53.8	SSW10	deszcz	9	0.3		
	Valentia	57.5	NNE8	2	8	0.5	-	
	Scilly	53.8	S8	4	9	0.5		
	Yarmouth	59.6	SSW6	4	9	0		
	Spurn Head	53.0	SW4	4	9	ślad		
Holandja	Helder	63.[illegible]	SW6	[illegible]	[illegible]	0		
	Vlissingen	61.5	S6	4	7	0		
Francja	Calais	61.[illegible]	SW[illegible]	0	7	0	-	
	Brest	60.4	SSW6	3	10	ślad	11	
	Paris	60.5	cisza	3	13	0	15	
	Lyon	61.9	SW2	deszcz	13	0.6	17	
	Ile d'Aix / Ajaccio	64.1	cisza	3	13	0		
	Clermont	61.5	S6	3	12	0	17	
	Biarritz	62.6	SW4	deszcz	12	ślad	-	
	Rennes	61.1	SE2	3	9	0	10	
	Strasbourg	61.9	SSW2	0	12	0	18	
Belg.	Bruxelles							
Niemcy	[illegible]	62.2	SW2	4	3	1	9	
	Borkum	61.1	SW6	4	7	0	-	
	Hamburg	62.3	SSW4	4	7	0	8	
	Swinemünde	62.3	WSW2	mała	6	0	8	
	Berlin	63.[illegible]	NW[illegible]	[illegible]	9	0	10	
	Dresden	63.9	W4	3	8	0	10	
	Breslau	65.1	cisza	4	8	0	10	
	Frankfurt a/M.	60.1	WSW2	1	13	0	15	
	München	--	--	0	8	0	11	
	Kłajpeda	[illegible]	SW10	4	3	9	-	
Szwajcarja	Genève	[illegible]	SW4	1	13	0	16	
	Zürich	6[illegible].9	NW1	1	13	0	15	
	Lugano	[illegible]	SW1	[illegible]	8	0	9	
Dania	[illegible]	50.1	SW3	3	5	0		
	Skagen	54.7	WSW6	4	5	0		
	[illegible]	55.6	WSW4	4	5	0		
	Blaavandshuk	58.4	WSW8	4	5	0		
	Hammershus	60.5	WSW10	2	3	0		

	Stacja	Ciśnienie 700mm	Wiatr	Zachmurzenie	Temp °C	Opady mm
Szwecja	Stockholm	57.7	SW6	3	5	0
	Hernösand	47.2	W2	1	4	0
	Haparanda	41.3	SW6	1	-3	0.1
	Wisby	56.6	SW8	3	6	0
	Karlstad	52.7	SW4	3	5	0
	Storlien	43.5	W[illegible]	3	-3	4
	Jönköping	56.3	SW6	4	6	0.0
Norwegja	Andenes	30.7	W8	3	1	0
	Brønnø	44.2	SW6	śnieg	2	3
	[illegible]	47.6	WNW10	deszcz	3	ślad
	[illegible]	55.5	WNW4	4	3	0
Finlandja	Helsinki	52.6	SW4	4	2	0
	Sortavala					
	Kuopio					
	Wasa					
	Sodankylä					
Estonja	Tallin (Reval)	55.6	SW12	deszcz	2	0
	Dorpat	53.4	SSW6	4	2	0
	Filsand	56.3	SW10	4	3	0
Rosja	Petrograd	57.7	SSW8	4	2	-
	Moskwa	-	SSE4	deszcz	4	-
	Kem	43.0	SW12	4	1	
	Kijów	64.5	NW6	deszcz	1	-
	Mezeń	54.3	S6	4	-2	
	Jan Mayen	34.1	NNE10	śnieg	-10	0.5
	Thorshavn	56.9	WNW4	3	0	0.3
	Seydisfjord	55.2	cisza	4	-2	--
Austrja	Wien					
	Feldkirch					
	Innsbruck					
	Klagenfurt					
Czechosłowacja	Praha	64.0	S2	4	8	-
	Eger (Cheb)					
	Olomouc					
	Stara Dala					
	Koszyce	67.0	cisza	0	1	
Węgry	Budapest					
	Szombathely					
	Szeged					
Hiszp.	Madrid					
	Coruna					
	Palma					
Włochy	Genova	65.[illegible]	SW1	1	10	0
	Firenze	63.8	SE2	0	14	0
	Venezia	65.3	S6	3	1[illegible]	0
	Roma	65.[illegible]	WSW4	1	[illegible]	0
	Livorno	65.0	cisza	4	11	..
	Taranto	65.6	S4	1	14	0
	Maddalena	63.0	ESE6	4	17	0
	Messina	64.6	S10	3	1[illegible]	0
Bałkany	Belgrad	68.3	cisza	0	5	0
	Sarajewo	67.0	— " —	0	5	0
	Sofja					
	Konstantynopol					
	Athenes					
	Malta	65.0	ESE8	4	1[illegible]	
Afryka	Tunis	51.1	SE12	4	13	
	Alger	64.0	WNW4	4	11	
Szczyty górskie	Sonnblick (3105)					
	Zugspitze (2964)					
	Säntis (2500)	50.9	SW8	+	5	0

Spostrzeżenia pilotowe.

Stacja	Godz.	[illegible]	500	1000	1500	2000	2500	3000	3500	4000	4500	5000	Granica wys. chmur	Rodzaj chmur	Uwagi
Warszawa															

Wydawnictwo Państwowego Instytutu Meteorologicznego w Warszawie.

Stan pogody dn. 31.III [Wtorek] 1925 r. N 90.

Przegląd stanu pogody:

W dniu 31.III w Wielkopolsce i na Pomorzu oraz w południowo-wschodniej części kraju było pochmurno, w pozostałych dzielnicach przeważała pogoda piękna.

W nocy na całym obszarze Polski notowane były parustopniowe przymrozki, a i rano jeszcze temperatura utrzymywała się przeważnie poniżej 0°.

Drobne opady spadły w ciągu doby ubiegłej na południu i wschodzie kraju. Pokrywa śnieżna wzrosła w górach do 15cm.

S.K.

31.III.25r. № 90

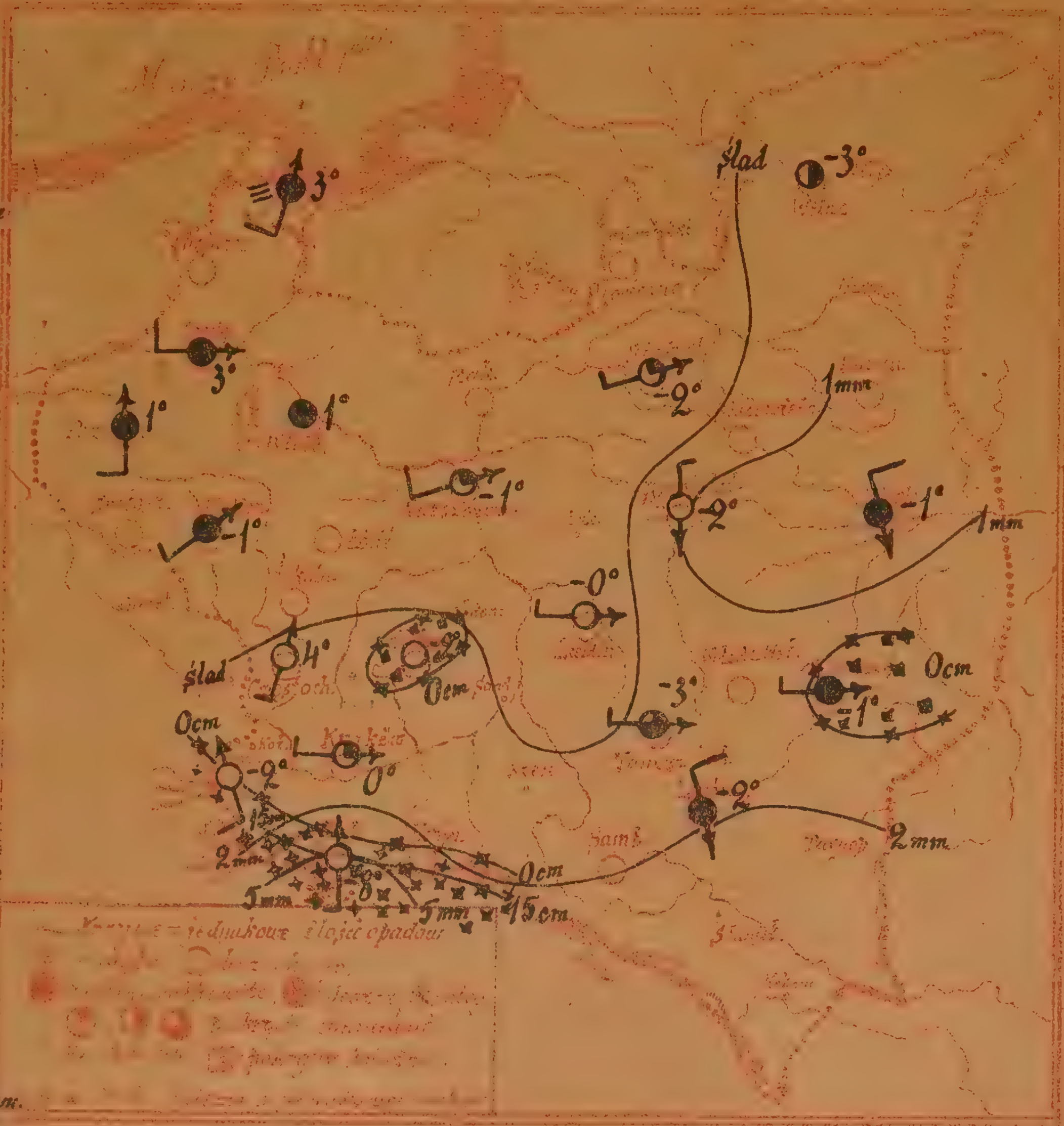

Nr.	Stacja						
1	Gdańsk	3°	4°	-1°	≡	0	SSW4
2	Chojnice						
3	Bydgoszcz	3	5	-3	4	0	W4
4	Włocławek	1	4	–	4	0	cisza
5	Poznań	1	7	-2	4	0	S4
6	[illegible]						
7	Katowice						
8	Częstochowa	4	–	–	0	ślad	SSW2
9	Cieszyn	-2	-0	-3	–	–"–	SSE4
10	Kraków	0	3	-1	1	–"–	W2
11	Kielce	-2	3	-5	0	1	cisza
12	Lublin	-0	2	-2	0	0	W2
13	Brześć nad Bugiem	-2	4	-6	0	1	N2
14	Warszawa	-1	4	-3	1	0	WSW4
15	Białystok	-2	1	-4	1	0	WSW2
16	Nakło						
17	Płocczno						
18	Wilno	-3	-0	-5	2	ślad	cisza
19	Baranowicze						
20	Pińsk	-1	–	-1	4	1	NNW4
21	Kiwerce	-1	2	–	4	0	W2
22	Włodzimierz	-3	1	–	3	ślad	W2
23	Tomaszów L.	-2	-2	-2	4	2	NNW4
24	Lwów						
25	Sambor						
26	Krynica						
27	Zakopane	-8	-2	-9	0	5	S2
28	Białowieża						
29	[illegible]	-2	6	-0	4	0	SW4
30	[illegible]	-1	5	-2	4	0	SW2

Wydawnictwo Państwowego Instytutu Meteorologicznego w Warszawie

Édition du matin [7h G.M.T.] *1. IV. 25 r. № 91a.*

Warszawa. Mapa pogody z dnia 1. IV. Środa 1925 r. 7 rano. Rocznik VI. № 91a

Przewidywany przebieg pogody w ciągu doby następnej: Temperatura bez większych zmian [nieco cieplej]; zachmurzenie duże na północy i na Pomorzu, dość pogodnie w pozostałych częściach kraju; słabe [na Pomorzu umiarkowane] wiatry z kierunków południowych i południowo-zachodnich. — W. N.

Wydano dnia 1. IV 1925 r. o godz. 11h

Spostrzeżenia meteorologiczne z dnia dzisiejszego rano 1.IV.25r. [illegible]

Stacja	Ciśnienie 700 mm.	Wiatr	Zachmurzenie	Temp. °C.	Opady mm.	Temp. Max	Temp. Min
[illegible]	65.9	SSW4	4	4	0	–	3
[illegible]	68.2	SS2	4	-0	0	-	-2
[illegible]	65.8	SW2	4	5	0	7	4
Brześć n/B	67.1	SSW4	4	4	0	–	1
[illegible]							
Warszawa	66.2	SW1	4	5	0	–	3
Łódź	[illegible].3	SW2	4	5	0	–	4
[illegible]	67.4	E2	4	5	0	6	3
Lwów	70.2	S8	0	2	0	–	-4
Wilno-dyg.	65.0	SW4	4	4	0	7	-0
Zakopane	63.7	S9	0	1	0	4	-8
Kraków	6[illegible].5	SSW4	0	5	0	–	-2
Cieszyn							
Poznań	61.5	SSE4	4	5	0	–	3
Toruń							
Bydgoszcz	64.3	S9	4	7	0	9	5
[illegible]							
[illegible]							
Hel							
Puck							
Gdańsk	63.6	SW6	mgła	7	0	–	5
[illegible]	54.3	cisza	1	-1	ślad		
Stornoway	55.3	—"—	śnieg	1	0.1		
Aberdeen	57.1	WNW6	1	1	6		
Holy-Head	59.8	N8	4	5	–		
Valentia	62.9	NNE2	2	1	0		
Scilly	61.1	NE6	4	7	3		
Yarmouth	59.1	SW3	4	6	0		
[illegible]	57.9	NW2	3	3	6		
Helder	57.6	SW8	3	7	–		
Vlissingen	60.2	SW4	4	6	–		
Calais	60.3	SSW8	4	6	0	–	–
[illegible]	62.2	cisza	4	6	0	–	2
Paris	62.5	S2	3	5	0	–	3
Dijon	64.5	SSW2	3	6	ślad	–	4
Bordeaux	63.9	cisza	4	5	0	–	3
Clermont	64.4	S8	2	6	0	–	3
Toulouse	64.9	cisza	4	8	ślad	–	6
Le Havre	61.8	SSW6	4	6	0	–	–
Lyon	65.2	cisza	4	7	0	–	3
Bruxelles	61.0	WSW6	4	6	0	–	–
Hannover	60.1	SSE4	3	5	0	–	0
Borkum	57.5	SSW6	4	5	0	–	–
Hamburg	59.6	SE2	mgła	4	0	–	3
Swinemünde	60.4	S4	—"—	7	0	–	3
Berlin	62.1	S4	4	6	0	–	3
Dresden	63.7	SE3	1	5	0	–	2
Breslau	65.3	ESE4	0	5	0	–	0
Frankfurt a/M	62.8	W2	4	4	0	–	3
München	65.3	SSW2	3	4	0	–	-3
Kłajpeda	62.6	WSW6	4	4	0	–	–
Genève							
Zürich	65.0	SE[illegible]	[illegible]	7	–		
Lugano							
[illegible]	60.0	SW6	1	5	0		
Skagen	53.0	SSW5	deszcz	5	0		
Hanstholm	59.1	SW3	4	5	0		
[illegible]	55.2	SW3	4	5	0		
Hammershus	60.3	SW6	1	5	0		

Kraj	Stacja	Ciśnienie 700 mm.	Wiatr	Zachmurzenie	Temp. °C	Opady mm	Temp. Max
Szwecja	Stockholm	55.7	SW4	4	4	0	–
	Hernösand	53.0	NW2	3	0	0	–
	Haparanda	43.3	WSW6	0	-2	0	–
	Wisby	58.5	SW6	4	5	0	–
	Karlstad	53.6	cisza	deszcz	1	1	–
	Storlien	51.2	—"—	0	-5	0	–
	Jönköping	56.5	SW3	4	5	0.1	–
Norwegja	[illegible]	42.2	NW12	4	-1	5	
	[illegible]	49.2	S6	śnieg	0	ślad	
	[illegible]	51.2	SSW6	—"—	1	1	
	Utsire	51.7	S4	4	0	0.4	
Finlandja	Helsinki	56.8	SW4	4	3	0.2	–
	Sortavala	55.5	SW2	4	2	0	–
	Kuopio	53.5	SW8	2	1	18	–
	Wasa	54.5	W8	0	1	ślad	–
	Sodankylä	46.5	S4	4	-4	2	–
Estonja	Tallin (Rewel)						
	Dorpat						
	Filsand						
Rosja	Petrograd	57.1	SW8	4	2	0	
	Moskwa	68.4	NW4	4	2	0	
	Kijów	67.2	N6	4	–	6	
	Odesa	66.8	W8	2	1	0	
	Kem	49.5	WSW6	1	2	0	
	Jan Mayen	52.3	NNW14	śnieg	-12	0.3	
	Thorshavn	48.9	S10	4	2	0	
	Seydisfiord	51.2	NE8	śnieg	-4	–	
Austrja	Wien	66.5	SE2	0	1	–	
	Feldkirch						
	Innsbruck						
	Klagenfurt						
Czechosłowacja	Praha	65.0	cisza	0	4	–	
	Eger (Cheb)						
	Ołomuniec						
	Stara Dala						
	Koszyce						
Węgry	Budapest	68.2	cisza	0	-0	0	[illegible]
	Szombathely	67.3	NW4	0	-0	0	11
	Szeged	68.7	S2	1	1	3	9
Hiszp.	Madrid	68.0	SSW2	2	3	–	
	Coruña	61.1	S6	deszcz	10	–	
	Mahon	65.0	WNW2	0	14	–	
Włochy	Genova						
	Firenze						
	Roma						
	Napoli						
	Brindisi						
	Maddalena						
	Palermo						
Bałkany	Belgrad	67.8	ESE2	0	7	0	–
	Bucureşti						
	Sofia						
	Korfu	65.0	NW6	0	13	0	–
	Ateny	67.3	cisza	2	9	0	
	Malta	63.0	ESE6	2	14	0	–
Afryka	Tunis						
	Alger						
Stacje górskie	Sonnblick (3106)						
	Zugspitze (2964)						
	Säntis (2500)						

Spostrzeżenia pilotowe

Stacja	Godz.	Wiatr przy ziemi	500	1000	1500	2000	2500	3000	3500	4000	4500	5000	Ostatnia obserwacja	Rodzaj chmur	Uwagi
Warszawa	6[oo]	SW1	WSW5	WSW7	WSW8	–	–	–	–	–	–	–	–	–	—

Ogólny stan atmosfery w dniu 1.IV.25r. N° 91a
Wyż barometryczny nad Rosją południowo-zachodnią, nad Polską i nad Rumunją; depresja nad morzem Barentsa, drugorzędna nad Norwegją południową.
W Polsce za wyjątkiem obszarów południowych, pochmurno, temperatura w granicach od -0° do +7°.

Wydawnictwo Państwowego Instytutu Meteorologicznego w Warszawie

Édition du soir [18h. G. M. T.] 1. IV. 25. N° 31 b.

Warszawa Mapa **Izobary** *dnia* 1. IV. Środa *1925 r.* 18 h. *Rocznik VI N°* 31 b.

Przewidywany przebieg pogody w ciągu doby następnej

Wydano dnia ... 1925 r. o godz. ...

Spostrzeżenia meteorologiczne z dnia dzisiejszego rano [illegible] Nº [illegible]

	Stacja	Ciśnienie 700mm.	Wiatr	Zachmurzenie	Temp °C.	Opady mm	Temp Max	Temp Min
Polska	Wilno	63.6	[illegible]	1	7	0	9	
	Pinsk	67.3	W1	4	7	0	--	
	Białystok							
	Brześć n/B	63.4	SSE4	1	9	0	12	
	Kiwerce							
	[illegible]	63.8	S2	1	9	0	14	
	[illegible]	63.6	SW2	1	10	0	12	
	Lublin							
	Lwów	68.3	[illegible]	0	[illegible]	0	[illegible]	
	[illegible]							
	Kraków	64.8	[illegible]	0	9	0	14	
	Cieszyn							
	Poznań	61.9	SSW2	1	8	0	14	
	Toruń	62.3	S2	3	11	0	13	
	Bydgoszcz							
	Chojnice							
	Tczew							
	Hel							
	Puck							
	Gdańsk	60.8	SSW6	0	9	0	12	
Anglja	Lerwick	49.9	S8	deszcz	4	ślad		
	[illegible]	49.8	SW8	—"—	6	5		
	Aberdeen	54.0	W10	4	5	0		
	Holy-Head	60.1	SSW6	4	6	ślad		
	[illegible]	61.1	WSW8	3	8	0		
	Scilly	62.5	cisza	2	8	0.2		
	[illegible]	61.7	NNE2	2	11	0		
	[illegible]	58.4	W4	3	7	0		
	[illegible]	60.5	NNE2	4	5	–		
	[illegible]	61.5	W2	–	7	–		
Francja	Calais	61.3	WSW6	4	7	0.1	–	
	Brest	62.7	SW2	4	11	0	13	
	Paris	62.9	cisza	4	10	ślad	13	
	Dijon	63.3	—"—	3	13	–	16	
	Rochefort	63.9	NW4	1	12	–	–	
	[illegible]	63.7	cisza	3	11	ślad	14	
	[illegible]	62.3	N4	4	13	6	–	
	Rennes	63.2	NNE4	deszcz	10	0.2	–	
	Strasbourg	63.4	WSW4	3	11	ślad	18	
Belgja	Bruxelles	61.8	SW6	4	9	—"—	12	
Niemcy	Hannover	60.7	WNW4	2	8	—"—	15	
	Borkum	58.8	NNW4	4	5	5	16	
	Hamburg	59.6	SW4	4	9	1	13	
	Swinemünde	57.3	W2	3	11	0	16	
	Berlin	60.0	SW6	3	14	0	17	
	Dresden	61.5	WSW6	2	12	0	15	
	Breslau	62.3	[illegible]	1	10	0	14	
	Frankfurt a/M.	62.7	W2	opady	11	9	15	
	München	64.7	cisza	2	6	ślad	14	
	Kłajpeda	60.5	S4	4	6	0	--	
Szwajc.	Genève							
	[illegible]	63.6	SE4	3	10	0.2	16	
	[illegible]							
Dania	[illegible]	57.5	WSW8	deszcz	1	ślad		
	Skagen	53.7	W8	1	3	2		
	[illegible]	[illegible]	NNW8	1	3	0.3		
	Blaavandshuk	57.6	NW6	2	4	ślad		
	Hammershus	57.7	W12	deszcz	6	—"—		

	Stacja	Ciśnienie 700mm.	Wiatr	Zachmurzenie	Temp °C	Opady mm	Temp Max	Temp Min
Szwecja	Stockholm	51.2	SSW10	4	5	0		
	Hernösand	48.1	NE4	śnieg	-0	2		
	Haparanda	51.9	SW	1	-4	0		
	Wisby	54.7	SW12	4	6	0		
	Karlstad	49.3	WSW5	deszcz	3	3		
	[illegible]	50.4	cisza	4	-8	0		
	Jönköping	52.0	—	4	5	0.6		
Norwegja	Andenes	45.9	SW8	4	-3	2		
	Bronnö	50.3	W4	2	0	9		
	Valdersund	52.1	SW6	4	-0	0		
	Utsire	55.0	W4	śnieg	1	ślad		
Finlandja	Helsinki	56.7	SSE2	mgła	3	0.2		
	Sortavala							
	Kuopio							
	Wasa							
	Sodankylä							
Estonja	Tallin (Reval)	[illegible]	SSW10	0	3	0		
	Dorpat	61.3	SSW4	4	4	0		
	Filsand	56.3	SSW12	4	4	0		
Rosja	Petrograd	60.4	S8	4	3	–		
	Moskwa	67.2	WSW4	0	3	–		
	Odesa	65.2	NNW8	4	7	–		
	Sewastopol	65.1	SSW4	4	3	–		
	Kijów	68.4	SE4	0	5	–		
	Jan Mayen	51.9	NNE14	śnieg	-8	2		
	Thorshavn	38.0	W10	4	5	–		
	Seydisfjord	53.7	NE6	śnieg	-6	-		
Austrja	Wien							
	Feldkirch							
	Innsbruck							
	Klagenfurt							
Czechosłowacja	Praha							
	Eger (Cheb)							
	Olomouc							
	Stara Dala							
	Koszyce							
Węgry	Budapest							
	Szombathely							
	Szeged							
Hiszp.	Madrid							
	Coruna							
	Palma							
Włochy	Genova	54.6	SW4	1	13	0		
	Firenze	63.1	S1	4	15	--		
	Ancona	64.4	cisza	0	11	0		
	Roma	64.0	SW2	3	15	0		
	Taranto	62.8	E6	1	16	0		
	Venezia	64.1	S4	2	12	0		
	[illegible]	62.9	W4	2	12	0		
	Zara	63.9	NW2	1	10	0		
Bałkany	Belgrad							
	Sarajewo	63.6	ENE4	0	8	0		
	Sofia							
	Konstantynopol							
	Athenes							
	Malta							
Afryka	Tunis							
	Alger							
Szczyty górskie	Sonnblick (3106)							
	Zugspitze (2964)							
	Säntis (2500)							

A.R.

Spostrzeżenia pilotowe.

Stacja	Godz.	Kierunek	500	1000	1500	2000	2500	3000	3500	4000	4500	5000	Granica dolna chmur	Rodzaj chmur	Uwagi
Warszawa															

Wydawnictwo Państwowego Instytutu Meteorologicznego w Warszawie

Édition du matin [7 h. G.M.T.]. 2. IV. 25. № 92 a.

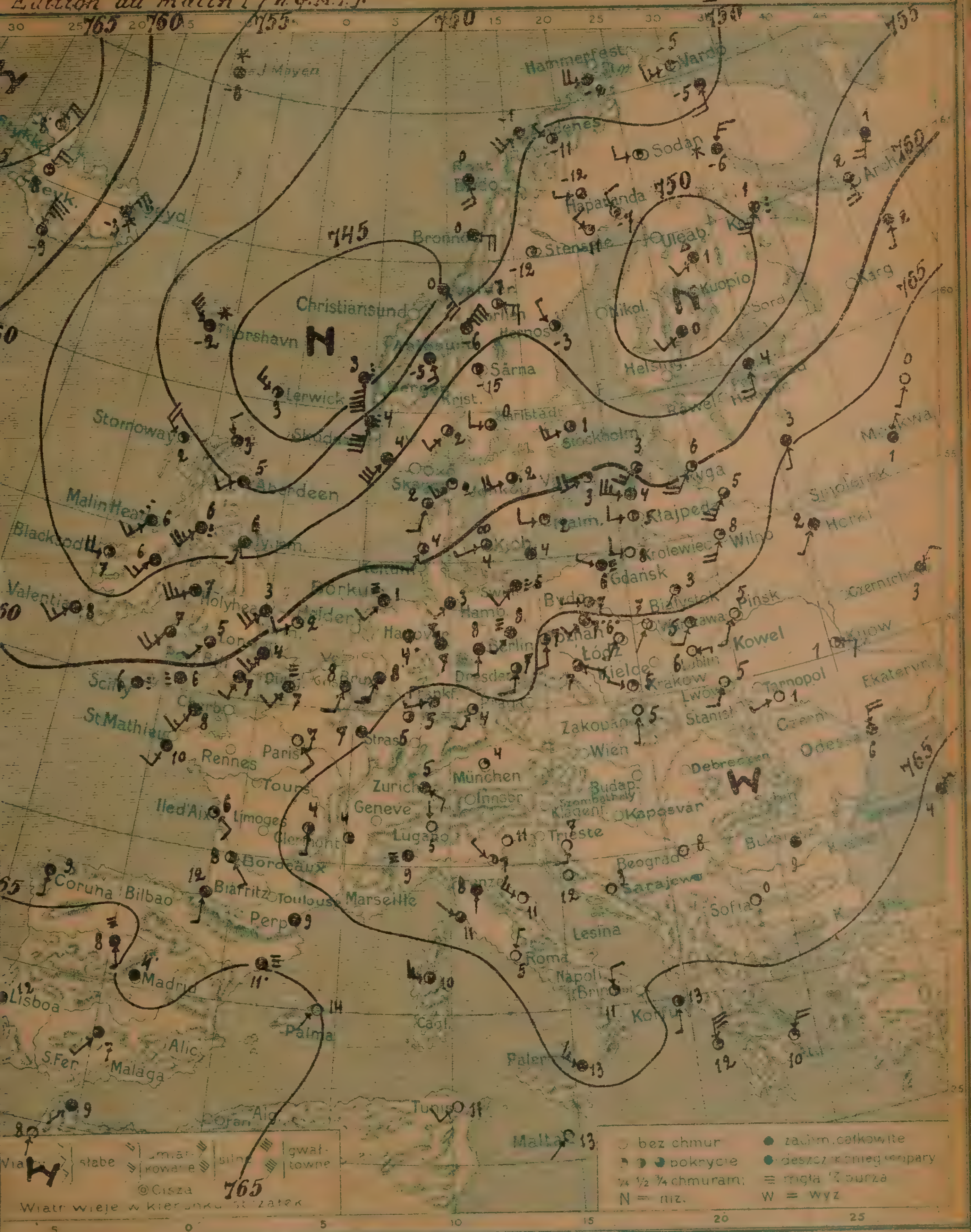

Warszawa. Mapa pogody z dnia 2. IV. Czwartek 1925 r. 7 rano. Rocznik VI. № 92 a.

Przewidywany przebieg pogody w ciągu doby następnej: w znacznej części kraju dość pogodnie; na północy chmurno, miejscami mgła lub niewielki opad; ciepło, słabe wiatry z kierunków południowych i południowo-zachodnich. —

StB.

Wydano dnia 2. IV. 1925 r. o godz. 11 h

Spostrzeżenia [illegible] z dnia dzisiejszego rano

Stacja	Ciśnienie 700mm	Wiatr	Zachmurzenie	Temp °C	Opady mm	Temp Max	Temp Min
[illegible]-usin	63.9	SSW6	4	8	0	–	5
[illegible]	67.2	SSW2	[illegible]	5	0	–	-1
[illegible]	64.0	SSW6	4	3	4	10	2
[illegible]	65.5	SSW4	1	5	0	–	-1
[illegible]							
Warszawa	65.1	[illegible]	0	7	0	–	2
Łódź	65.7	[illegible]	[illegible]	6	0	–	4
[illegible]	62.5	E2	3	8	0	13	0
[illegible]	68.6	SSW[illegible]	[illegible]	8	0	–	1
Wilno-dgr.	63.4	SSW6	9	6	0	–	3
[illegible]	67.9	[illegible]	0	[illegible]	0	9	-4
[illegible]	67.[illegible]	[illegible]	7	5	0	–	0
[illegible]	65.1	SW4	4	7	0	–	2
[illegible]	64.1	W2	2	7	0	–	4
[illegible]	61.4	WNW2	mgła	6	0	–	5
Lerwick	43.8	WNW6	3	3	5		
Stornoway	50.4	NW8	2	5	7		
[illegible]	43.5	WSW4	4	5	0.1		
[illegible]	55.3	WSW6	4	7	0		
[illegible]	57.[illegible]	SW2	4	8	3		
[illegible]	60.6	cisza	deszcz	6	1		
[illegible]	60.0	WSW[illegible]	4	9	0.2		
[illegible]	54.1	SW2	4	6	9		
Calais	67.7	SW[illegible]	mgła	7	0	–	–
Brest	61.5	SSW4	4	10	0	–	9
[illegible]	63.7	SE2	0	7	ślad	–	4
[illegible]	–	cisza	2	–	0	–	–
Rochefort	61.9	ESE4	1	5	0	–	–
[illegible]	65.0	S2	2	4	2	–	2
[illegible]	61.0	S2	4	12	0	–	–
Perpignan	64.7	cisza	4	9	0	–	–
Bordeaux	61.2	SE2	3	8	0	–	–
[illegible]	61.0	SSW[illegible]	4	8	0	–	–
Königsberg	62.7	W4	0	9	0	–	4
[illegible]	60.8	SSW4	mgła	7	0	–	–
Hamburg	63.4	SW[illegible]	4	3	5	–	3
Swinemünde	61.7	SSW4	deszcz	5	2	–	5
Berlin	63.3	SW2	mgła	8	0	–	7
[illegible]	64.5	SW[illegible]	3	7	0	–	5
Breslau	65.2	ESE2	3	7	0	–	4
Frankfurt	[illegible]	WSW2	4	3	0	–	4
[illegible]	[illegible]	cisza	1	4	0	–	2
[illegible]	[illegible]	[illegible]	2	5	1	–	–
[illegible]	[illegible]	[illegible]	4	5	0		
[illegible]	58.6	[illegible]	0	5	0		
[illegible]	6[illegible]	WSW[illegible]	mgła	7	ślad		
[illegible]	57.4	[illegible]	1	2	0		
[illegible]	57.3	WSW[illegible]	2	2	0		
Blaavandshuk	59.7	SW4	2	4	1		
Hammershus	62.0	cisza	4	4	0		

Stacja	Ciśnienie 700mm	Wiatr	Zachmurzenie	Temp °C	Opady mm	Temp Max	Temp Min
Stockholm	57.7	WSW6	3	1	ślad	–	
Hernösand	54.7	NW2	9	-3	0.6	–	
Haparanda	50.2	NNW2	1	-7	0	–	
Wisby	60.8	WSW1	1	3	0	–	
Karlstad	57.6	W2	3	0	ślad	–	
[illegible]	56.4	NE11	4	-6	6	–	
[illegible]	55.[illegible]	[illegible]	3	2	0		
[illegible]	53.3	[illegible]	4	-1	5		
[illegible]	48.[illegible]	[illegible]	4	0	ślad		
[illegible]	45.0	[illegible]E10	4	0	–		
[illegible]	55.9	SSW[illegible]	deszcz	4	1		
[illegible]							
[illegible]							
[illegible]							
Kajana	[illegible]	SW[illegible]	krupy	1			
[illegible]	58.0	W4	1	–	–		
Grodno	55.3	SSW3	1	6	0		
Insterburg	61.6	SSW10	3	5	0		
Dźwińsk	59.5	SSW6	2	3	0		
[illegible]	57.4	SE	4	4	0		
[illegible]	63.2	NNE[illegible]	4	1	0		
Kijów	63.3	E4	1	1	0		
Odesa	63.2	N3	4	6	0		
Sewastopol	61.7	ENE4	4	4	0		
[illegible]	55.3	cisza	śnieg	-8	2		
[illegible]	45.3	NW12	—"—	-9	2		
[illegible]	57.6	NE10	—"—	-3	–		
[illegible]							
[illegible]							
[illegible]							
[illegible]							
[illegible]							
[illegible]							
[illegible]							
[illegible]							
Lisbona	67.0	WSW10	9	12	0		
[illegible]							
[illegible]							
[illegible]							
Madrid	63.0	cisza	4	4	0		
[illegible]	64.0	S2	4	9	0		
Barcelona	65.0	cisza	mgła	11	0		
[illegible]	65.6	WNW[illegible]	3	11	0		
[illegible]	65.6	S[illegible]	[illegible]	5	0		
Messina	65.0	WNW6	4	13	0		
[illegible]	63.2	–	3	5	0		
[illegible]	65.0	N2	1	11	0		
[illegible]	65.[illegible]	[illegible]	0	11	0		
[illegible]	65.6	[illegible]	2	12	0		
[illegible]	6[illegible].1	cisza	5	12	0		
[illegible]	–	–	3	8	0	–	
[illegible]	65.0	cisza	4	9	2		
[illegible]	63.4	–	1	-8	–		
Sarajewo	67.2	–	0	3	0	–	6
[illegible]	63.2	NNE3	1	10	0		
[illegible]	63.0	SSE2	9	4	–		
[illegible]	63.[illegible]	SE4	0	11	–		
Algier	65.0	SW4	1	9	0		
[illegible]							
[illegible]							
[illegible]							

Spostrzeżenia [illegible]

Stacja	Godz.	Wiatr dolny	500	[illegible]	[illegible]	[illegible]	[illegible]	[illegible]	[illegible]	4000	4500	5000	Granica [illegible]	Rodzaj [illegible]	Uwagi
Warszawa	6^30	cisza	WSW3	WSW3	W3	W3	–	–	–	–	–	–	–	–	–
Kraków	7^00	WNW2	W5	NW1	SW1	NNW[illegible]	–	–	–	–	–	–	–	–	–
Brześć n/B.	6^00	SSW4	WSW3	WSW6	WNW5	WNW1	–	–	–	–	–	–	–	–	–

Ogólny stan atmosfery w dniu 2.IV.35 r. [illegible]
Wysokie ciśnienie nad [illegible] Europy środkowej i Rosji centralnej, niskie nad morzem Norweskiem i Finlandją. [illegible] pogodnie.

Wydawnictwo Państwowego Instytutu Meteorologicznego w Warszawie

Edition du soir [18h G.M.T.] 2. IV. 25. N° 92

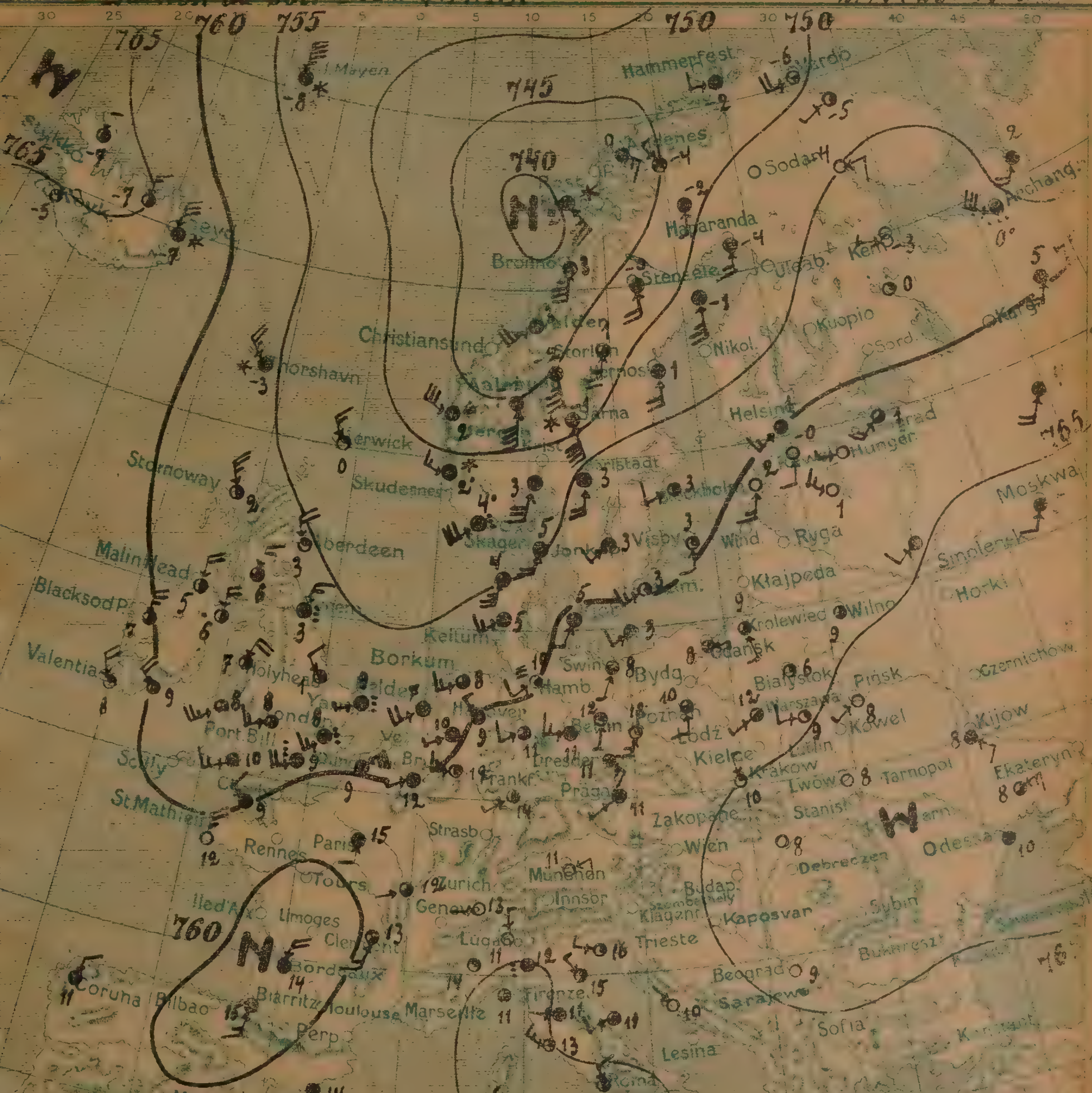

Warszawa. Mapa **Izobary** *dnia* 2. IV. *Czwartek* 1925 *r.* 18 h. *Rocznik* VI. *N°* 92 b

Przewidywany przebieg pogody w ciągu doby następnej

Wydano dnia 1925 r. o godz.

Spostrzeżenia meteorologiczne z dnia dzisiejszego ... 2.IV.25 r. N° 993

Stacja	Ciśnienie	Wiatr	Zachmurzenie	Temp. °C	Opady mm	Temp. Max	Temp. Min
Wilno	64.4	cisza	1	9	0	13	
Pińsk	65.7	SW2	0	8	0	–	
Białystok	64.7	cisza	1	6	–	–	
Brześć n/B	64.8	W4	1	9	0	18	
Kiwerce							
Warszawa	64.3	SW2	2	12	0	16	
Łódź							
[illegible]							
Lwów	67.3	cisza	0	8	0	14	
Zakopane							
Kraków	65.0	NNW2	1	10	0	17	
Cieszyn							
Poznań	63.5	S4	3	10	0	16	
Toruń	63.3	N2	4	10	2	15	
Bydgoszcz							
Chojnice							
[illegible]	62.8	E2	3	8	0.3	14	
Lerwick	52.5	NNW8	1	0	1		
Stornoway	58.1	NNW10	2	2	1		
Aberdeen	55.8	NNW8	1	3	0.4		
[illegible]	57.3	NNE8	3	7	2		
Valentia	61.1	NNW8	1	8	0.5		
Croydon	59.2	SW6	deszcz	8	–		
[illegible]	58.0	WSW2	— " —	9	0.2		
[illegible]	56.0	NNE6	— " —	3	–		
[illegible]	58.1	SW8	4	7	–		
De Bilt	59.8	SW2	4	10	–		
Calais	58.7	NE12	4	9	0		
Brest	60.3	N10	0	12	0		
Bordeaux	56.2	NNE8	4	14	0		
[illegible]	62.5	WSW1	3	12	0		
Ile d'Aix							
Clermont	60.5	SW6	3	13	0		
[illegible]	59.1	S6	4	15	0		
Rennes							
[illegible]							
Bruxelles	60.0	SW2	4	12	0		
Königsberg	62.7	SSE2	3	9	–	–	
Borkum	57.5	WSW6	1	8	0	16	
Hamburg	59.9	SW4	mgła	10	0	12	
[illegible]	60.7	SSW2	4	8	1	12	
Berlin	61.6	S2	1	12	ślad	16	
Dresden	62.7	ESE6	3	11	— " —	15	
Hannover	60.7	WSW4	3	11	0.2	14	
Frankfurt a/M.	61.8	SW2	2	14	0.1	15	
[illegible]	62.4	ENE4	0	11	0	16	
Magdeburg	61.6	W6	4	11	0	–	
Bern	62.9	W1	0	13	–		
Lugano	64.0	N2	0	11	–		
[illegible]	60.5	SSW4	3	5	0		
[illegible]	54.9	SSW8	4	5	0		
[illegible]	54.7	SSW10	3	4	0		
[illegible]	56.6	SW6	4	5	0		
[illegible]	60.6	SW4	4	3	0		

Stacja	Ciśnienie 700mm	Wiatr	Zachmurzenie	Temp. °C	Opady mm	Temp. Max	Temp. Min
Stockholm	57.5	WSW4	2	3	0	2	
[illegible]	52.6	S8	4	1	0	–	
Haparanda	53.9	S6	4	-4	0	[illegible]	
[illegible]	59.2	S4	1	3	0	–	
[illegible]	55.7	S8	4	3	0	[illegible]	
[illegible]	45.1	SSE14	4	-2	0	5	
[illegible]	58.3	SW4	4	3	0	6	
[illegible]	43.3	ESE6	3	0	0		
[illegible]	42.1	S14	4	3	0		
[illegible]	41.3	SW10	2	3	0		
Utsire	51.4	S14	4	3	4		
[illegible]	60.0	SW6	4	1	0	4	
Sortavala							
[illegible]							
[illegible]							
Sodankylä							
Tallin (Rewel)	61.3	SSW4	0	0	0	3	
Dorpat	61.0	NW6	0	1	0	4	
Filsand	60.7	SSW6	0	2	0	5	
Petrograd	61.5	SW6	2	1	–		
Moskwa	67.2	SSW4	4	5	–		
Odessa	65.8	cisza	4	10	–		
Kijów	67.5	ESE4	4	8			
Sewastopol	65.1	WSW2	2	5	–		
[illegible]	53.9	N18	śnieg	-8	[illegible]		
[illegible]	55.9	NW10	— " —	-3	[illegible]		
[illegible]	63.1	N10	— " —	-7	–		
Wien							
[illegible]							
Innsbruck							
[illegible]							
Praha	64.0	SW2	4	11	0		
[illegible]							
[illegible]							
[illegible]							
[illegible]	66.0	cisza	0	8			
Lisbona	64.0	WNW1	4	13	0		
[illegible]							
[illegible]							
[illegible]							
[illegible]	61.0	SW1	0	17	[illegible]		
[illegible]	61.0	N4	4	15	[illegible]		
Barcelona	62.0	SSW2	4	14	[illegible]		
Genova	67.2	cisza	3	11	[illegible]	[illegible]	
[illegible]	64.4	W1	4	11	"	[illegible]	
Ancona	64.8	SW4	4	[illegible]	[illegible]	–	
Roma	66.2	NNW4	2	15	[illegible]	13	
Messina	65.5	NW4	2	13	0	[illegible]	
Taranto	74.4	NE5	0	16	[illegible]	[illegible]	
[illegible]	65.3	NW2	1	11	0		
Venezia	63.8	W2	1	11	0		
Belgrad	65.6	cisza	0	9			
Bukareszt							
Sofia							
Konstantynopol							
Ateny							
[illegible]							
Tunis	66.0	NNE6	4	15	5		
Algier	63.0	N1	4	17	3		
[illegible]							
[illegible]							
[illegible]							

Spostrzeżenia ...

[illegible]	Ciśnienie	...	1000	...	...	1500	2000	2500	3000	3500	5000	[illegible]	[illegible]	Uwagi

Wydawnictwo Państwowego Instytutu Meteorologicznego w Warszawie

Edition du matin [7h G.M.T.] *3.IV.25. N:93a*

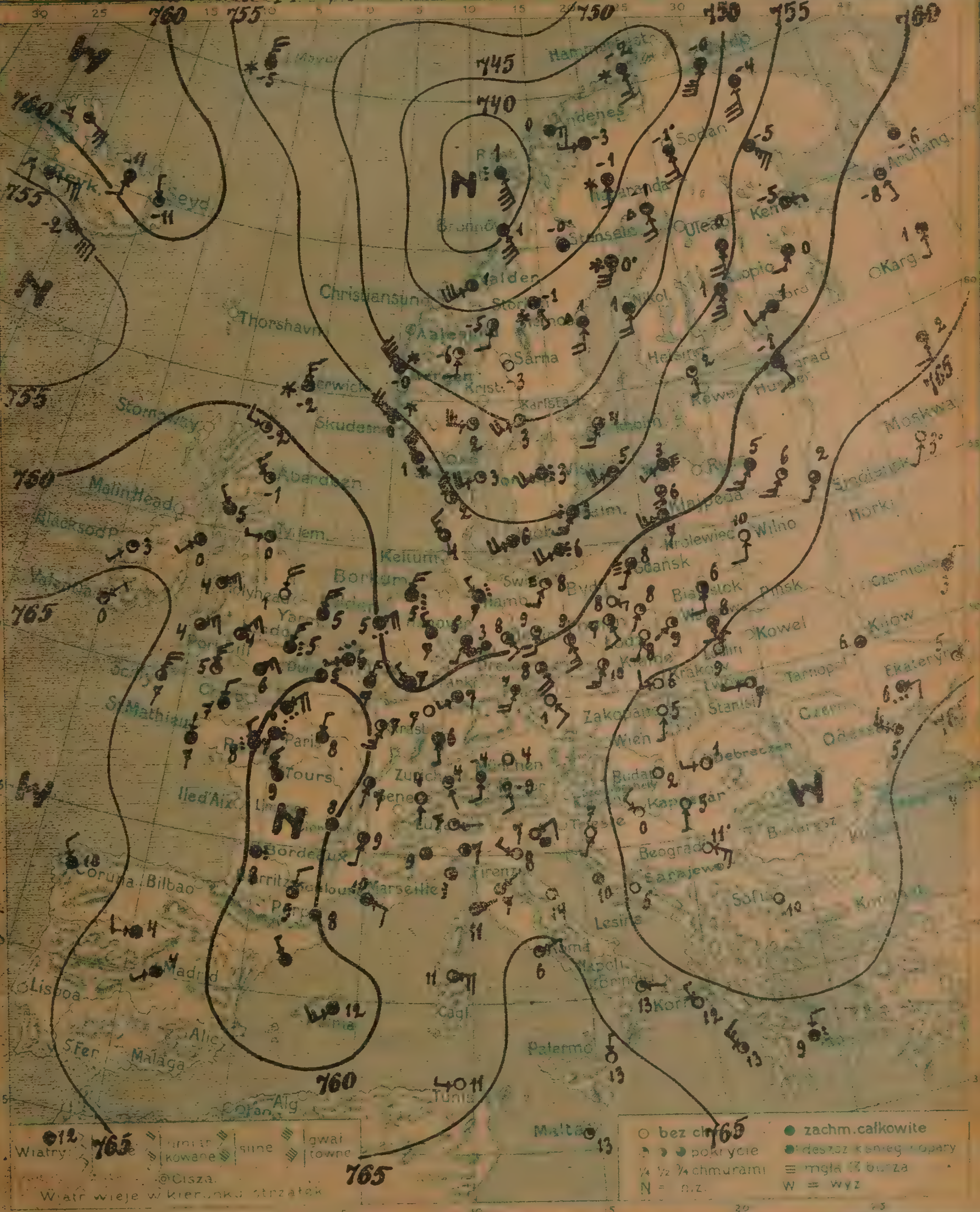

Warszawa. Mapa pogody z dnia 3. IV. Piątek 1925 r. 7 rano. Rocznik VI. N: 93 a

Przewidywany przebieg pogody w ciągu doby następnej: Na południu kraju dość pogodnie i ciepło, wiatry południowe; na północy przejściowe pogorszenie się stanu pogody, drobne opady, nieco chłodniej, wiatry z kierunków zachodnich.— S.K.

Wydano dnia 3. IV. 1925 r. o godz. 11

[illegible] dnia [illegible] dzisiejszego rano

Stacja	Ciśnienie 7xx mm	Wiatr	Zachmurzenie	Temp.	Opady mm	Temp. Max	Temp. Min
[illegible]	63.4	[illegible]	4	10	0	–	1
[illegible]	63.3	SSW[illegible]	0	7	0	–	-1
[illegible]	63.3	[illegible]	4	6	0	–	-1
[illegible]	61.7	[illegible]	4	8	5	–	3
[illegible]							
Kiwerce	63.4	SW[illegible]	[illegible]	9	0	–	4
Warszawa	64.0	[illegible]	0	9	0	–	4
[illegible]	64.2	[illegible]	0	9	0	15	2
[illegible]	66.5	[illegible]	0	2	0	–	-1
Wilno-dyn.	61.4	[illegible]	0	9	0	–	4
[illegible]	65.7	[illegible]	0	5	0	12	-3
[illegible]	65.1	W4	0	6	0	–	0
Kraków							
Cieszyn							
Poznań	62.3	SSE4	2	7	0	–	5
[illegible]	6[illegible]	SSW1	1	8	ślad	–	
[illegible]	61.9	E[illegible]	0	8	2	–	4
Bydgoszcz							
Chojnice							
Tczew							
[illegible]	60.5	SSW2	mgła	8	0.5	–	4
[illegible]	57.6	[illegible]	deszcz	4	ślad		
Croydon	61.1	NE[illegible]	deszcz	5	3		
[illegible]	62.2	NW[illegible]	1	7	0.[illegible]		
Aberdeen	64.3	NE6	1	4	0		
Holy Head	65.3	NE2	1	0	0		
Valentia	6[illegible]	NNE[illegible]	2	7	0		
Scilly	61.3	NNE3	4	5	0		
[illegible]	63.4	W2	1	0	1		
[illegible]	60.6	N[illegible]	deszcz	5	–		
[illegible]	60.0	WSW2	–"–	6	–		
Calais	60.0	cisza	4	5	5		
Gris Nez	61.0	N[illegible]	4	7	–	–	–
St. Mathieu	58.3	N2	4	8	ślad	–	–
Paris	62.9	SSW1	3	7	0	–	2
Dijon / Perpignan	60.3	cisza	4	8	ślad	–	7
Ile d'Aix	60.0	–"–	4	8	0	–	3
Marignane	51.2	ESE4	4	10	0	–	6
Biarritz	60.1	NNW4	deszcz	8	2	–	–
Rennes	59.2	S2	4	6	0	–	-1
Strasbourg	60.0	NNE6	4	7	0	–	–
Bruxelles / Hannover	59.2	SSW2	4	6	0	–	4
Keitum	51.4	NNE5	deszcz	5	3	–	–
Borkum	55.5	NW2	–"–	7	1	–	6
Hamburg	56.5	SSW[illegible]	mgła	8	0	–	5
Swinemünde	59.7	S4	1	9	0	–	6
Berlin	61.1	SE[illegible]	3	8	0	–	5
Dresden	62.9	SSW[illegible]	1	10	0	–	4
[illegible]	60.6	SW2	mgła	7	0	–	6
[illegible]	69.5	cisza	0	4	0	–	-2
Klagenfurt	[illegible]	SW[illegible]	2	7	0	–	–
Bern	6[illegible]	S[illegible]	0	4	[illegible]	–	3
[illegible]	67.1	SE1	1	4	0	–	3
[illegible]	63.5	E1	1	7	0	–	5
[illegible]	57.0	SW2	4	6	2		
[illegible]	52.3	WSW6	3	3	1		
[illegible]	55.2	NW8	2	9	0		
[illegible]	57.7	NW4	3	4	ślad		
[illegible]	56.5	SW3	deszcz	6	0.1		
[illegible]							

Stacja	Ciśnienie 7xx mm	Wiatr	Zachmurzenie	Temp. °C	Opady mm	Temp. Max	Temp. Min
[illegible]	54.5	SSW6	5	4	0	–	
[illegible]	46.3	S8	krupy	1	2	–	–
[illegible]	48.4	SSE2	–"–	-1	0.6	–	–
[illegible]	52.4	SW5	4	5	ślad	–	
[illegible]	50.4	[illegible]	2	3	0.1		
[illegible]	47.3	S4	2	-5	0		
[illegible]	53.3	SW8	deszcz	3	ślad		
[illegible]	[illegible]	[illegible]	4	0	2		
[illegible]	53.8	SSE[illegible]	4	1	0		
[illegible]	53.3	SW[illegible]	2	2	1		
[illegible]	5[illegible]	[illegible]	śnieg	0	6.0		
[illegible]	[illegible]	SSE[illegible]	1	2	0		
[illegible]	58.4	S[illegible]	4	1	0	–	
[illegible]	55.3	S[illegible]	4	1	0	–	
[illegible]	49.8	S8	4	1	ślad		
[illegible]	48.3	SSE8	4	-1	0		
Libawa	53.5	SSE8	3	0	0		
[illegible]	58.0	SSW[illegible]	1	6	1		
[illegible]	60.3	SSW[illegible]	4	5	0		
[illegible]	6[illegible]	[illegible]	4	-1	1		
[illegible]	67.1	SSW[illegible]	0	3	0		
[illegible]	6[illegible]	cisza	4	6	0		
Odessa	65.6	WNW[illegible]	2	5	0		
Sewastopol	63.6	ENE6	3	7	0		
[illegible]	6[illegible]	[illegible]	śnieg	-5	0		
Reykjavik	56.3	E[illegible]	4	-7	0		
[illegible]	53.7	NNW[illegible]	1	-11	–		
[illegible]							
[illegible]							
[illegible]							
[illegible]	6[illegible]	SE[illegible]	0	7	0		
[illegible]							
[illegible]							
[illegible]							
[illegible]							
[illegible]	7[illegible]	cisza	[illegible]	[illegible]	0		
[illegible]	66.5	W[illegible]	0	[illegible]	0		
[illegible]	66.[illegible]	[illegible]	0	[illegible]	0		
[illegible]	[illegible]	S[illegible]	4	[illegible]	0		
[illegible]	66.0	NW4	4	10	0		
Valladolid	64.0	WSW4	4	4	0		
[illegible]	64.0	cisza	2	[illegible]	–		
[illegible]	64.9	NE1	0	7	–		
Milano	64.8	cisza	2	7	2		
[illegible]	65.0	ENE2	1	5	0		
Messina	65.3	N2	0	10	–		
Taranto	54.9	E1	1	13	0		
[illegible]	6[illegible]	E8	2	[illegible]	–		
[illegible]	65.3	NE[illegible]	[illegible]	7	0		
[illegible]	65.0	ESE[illegible]	[illegible]	[illegible]	0		
[illegible]							
[illegible]	62.2	cisza	0	[illegible]	0		
Korfu	64.3	NNE[illegible]	0	[illegible]	0		
[illegible]	61.9	N[illegible]	deszcz	[illegible]	[illegible]		
[illegible]	66.0	cisza	[illegible]	[illegible]	0		
[illegible]	65.0	N[illegible]	[illegible]	[illegible]	[illegible]		
Rabat	55.6	cisza	4	12	0		
[illegible]							
[illegible]	(25.5)	SSE[illegible]	0	-9	0		
[illegible]							
[illegible]							

[illegible]

[illegible]	[illegible]							[illegible]	3020	[illegible]	[illegible]	5000	[illegible]	[illegible]	Uwagi
[illegible]	[illegible]	SW[illegible]	SW3	SW3	SW[illegible]	WSW[illegible]	SW3								
Kraków	7[illegible]	W2	WSW3	SSE2	SSE3	SSW2	SSW2	–	–	–	–				

Ogólny stan atmosfery w dniu 3.[illegible] 25 r. N° [illegible]

Wysokie ciśnienie nad półwyspem Bałkańskim, Polską i Rosją centralną, niskie nad Skandynawją. W Polsce pogodnie [illegible]

Wydawnictwo Państwowego Instytutu Meteorologicznego w Warszawie

Édition du soir [18h. G.M.T.] 3.IV.25. N° 93 I.

Warszawa. Mapa pogody **Izobary** *z dnia* **3.IV. Piątek** *1925 r.* **18h.** *Rocznik VI. №93*

Przewidywany przebieg pogody w ciągu doby następnej

Wydano dnia .... 1925 r. o godz. ...

[illegible] meteorologiczne z dnia dzisiejszego rano z. 3.IV.25 r. Nº 93[illegible]

Stacja	Ciśnienie	Wiatr	Zachmurzenie	Temp.	Opady mm	Temp. Max	Temp. Min
Polska							
[illegible]owice	61.0	SE4	0	7	0	13	
Pińsk	63.0	cisza	2	10	0	–	
Białystok	60.3	S6	[illegible]	10	0	–	
Brześć n/B	61.8	W2	0	5	0	16	
K[illegible]							
Warszawa	60.7	cisza	0	12	0	17	
[illegible]	60.7	SSW2	0	12	0	16	
Lublin							
Lwów	62.8	cisza	0	10	0	16	
Zakopane							
Kraków	61.4	W2	0	12	0	18	
Cieszyn							
Poznań	58.8	WSW8	4	10	0	13	
Bydgoszcz							
Puck							
Gdańsk	59.0	NW10	deszcz	6	1	17	
Anglia							
Lerwick	60.3	cisza	3	4	1		
Stornoway	58.6	SSW6	4	5	0.9		
Aberdeen	61.4	S6	4	2	0.1		
Holyhead	64.3	cisza	1	7	0		
Valentia	62.5	S10	3	8	0		
Scilly	65.2	NNE6	1	8	0		
Yarmouth	65.2	NNE6	7	4	0		
Tynemouth	64.9	cisza	0	8	0		
[illegible]	64.2	NE8	2	5	ślad		
Vlissingen	63.5	N6	2	5	1		
Calais	63.5	NE8	2	4	0		
Brest	63.0	N6	4	9	–		
[illegible]	61.3	N8	4	7	0.3	17	
Dijon	58.8	WNW2	4	12	4	17	
Tours	59.6	N6	4	7	0	11	
[illegible]	58.8	cisza	3	10	0	19	
Biarritz	61.4	NW12	deszcz	10	4	–	
[illegible]	57.6	N8	3	9	8	19	
Nancy	58.4	NW2	3	11	0	17	
Bruxelles	62.4	NE8	deszcz	4	11	7	
Hannover	60.5	NNE6	—"—	4	0.2	11	
[illegible]	62.4	N4	2	4	0.3	7	
Hamburg	61.6	NW4	3	5	2	8	
Swinemünde	59.8	NNE2	4	3	0.3	15	
[illegible]	57.8	NW6	deszcz	9	3	13	
Dresden	58.2	SSE4	3	12	0.1	16	
[illegible]	59.2	SSE2	7	12	0	17	
Frankfurt a/M	57.8	S9	3	15	0	18	
[illegible]	58.8	NNW4	2	11	0	16	
Kłajpeda	57.0	WSW8	4	[illegible]	ślad	–	
Genève	57.7	SW10	4	11	3		
[illegible]	59.9	NNW2	3	13	0		
[illegible]	64.6	S12	4	8	–		
Dania							
Kjøbenhavn	60.6	WNW6	7	3	ślad		
Skagen	58.0	W8	0	2	0		
[illegible]	60.1	NW8	2	2	0		
[illegible]	62.8	NNW6	2	3	ślad		
[illegible]	59.4	N8	2	3	7		

Stacja	Ciśnienie	Wiatr	Zachmurzenie	Temp.	Opady mm	Temp.
[illegible]	53.4	WSW3	1	3	ślad	5
[illegible]	48.5	SW6	4	1	2	–
[illegible]	43.1	SSE8	śnieg	0	6	4
[illegible]	55.7	W4	1	4	0.4	–
[illegible]	54.6	cisza	0	3	ślad	5
[illegible]	47.8	W12	2	-5	—"—	0
[illegible]	57.4	W3	0	2	1	3
Ryga	44.1	ESE10	śnieg	0	–	
[illegible]	39.0	SW16	krupy	2	–	
[illegible]	47.5	W14	śnieg	2	–	
[illegible]	53.3	WNW12	—"—	-0	–	
[illegible]						
[illegible]	53.2	S2	4	5	–	
[illegible]						
[illegible]						
[illegible]						
[illegible]						
[illegible]						
[illegible]						
[illegible]	55.9	S6	4	6	–	
[illegible]	61.8	S2	2	6	–	
Kijów	65.9	SE6	0	7	–	
Odesa	63.5	WNW4	4	8	–	
Kem	52.1	S6	3	-1	–	
[illegible]	54.6	NW8	śnieg	-4	–	
[illegible]	57.5	ESE4	4	0	0	
[illegible]	58.5	cisza	4	-7	–	
[illegible]						
[illegible]						
Innsbruck						
[illegible]						
[illegible]	54.0	SW2	4	14		
[illegible]	58.6	SSW12	deszcz	15	0	
[illegible]						
[illegible]						
[illegible]	61.0	WSW2	deszcz	6		
Bratislava	58.2	cisza	0	10	0	18
[illegible]						
[illegible]						
[illegible]						
Barcelona	57.0	W2	4	14	–	
S. Fernando	55.0	W10	4	14	–	
Mahon	53.0	W2	4	14	–	
Torino	59.5	SE5	2	10	0	
[illegible]	60.3	W1	4	15	0	
Ancona	61.6	SSW6	3	12	0	19
Roma	61.7	SSW6	2	15	0	17
Taranto	6[illegible].1	S6	1	15	0	
Zara	62.0	cisza	7	11	0	–
Maddalena	57.6	S3	4	12	ślad	–
Milano	63.1	cisza	4	10	0	17
Beograd						
Bucuresti						
Sofia						
Konstantynopol						
[illegible]						
[illegible]	57.0	SSE8	0	21	–	
Bizerta	55.0	WNW4	4	14	–	
[illegible]	61.0	cisza	mgła	15	–	
[illegible]						
[illegible]						
[illegible]						

Spostrzeżenia pilotów

[illegible]	[illegible]	[illegible]	[illegible]	[illegible]	2500	3000	3500	4000	4500	5000	[illegible]	[illegible]	Uwagi

Wydawnictwo Państwowego Instytutu Meteorologicznego w Warszawie

Edition du matin [7h G.M.T.]. 4. IV. 25. № 94 a

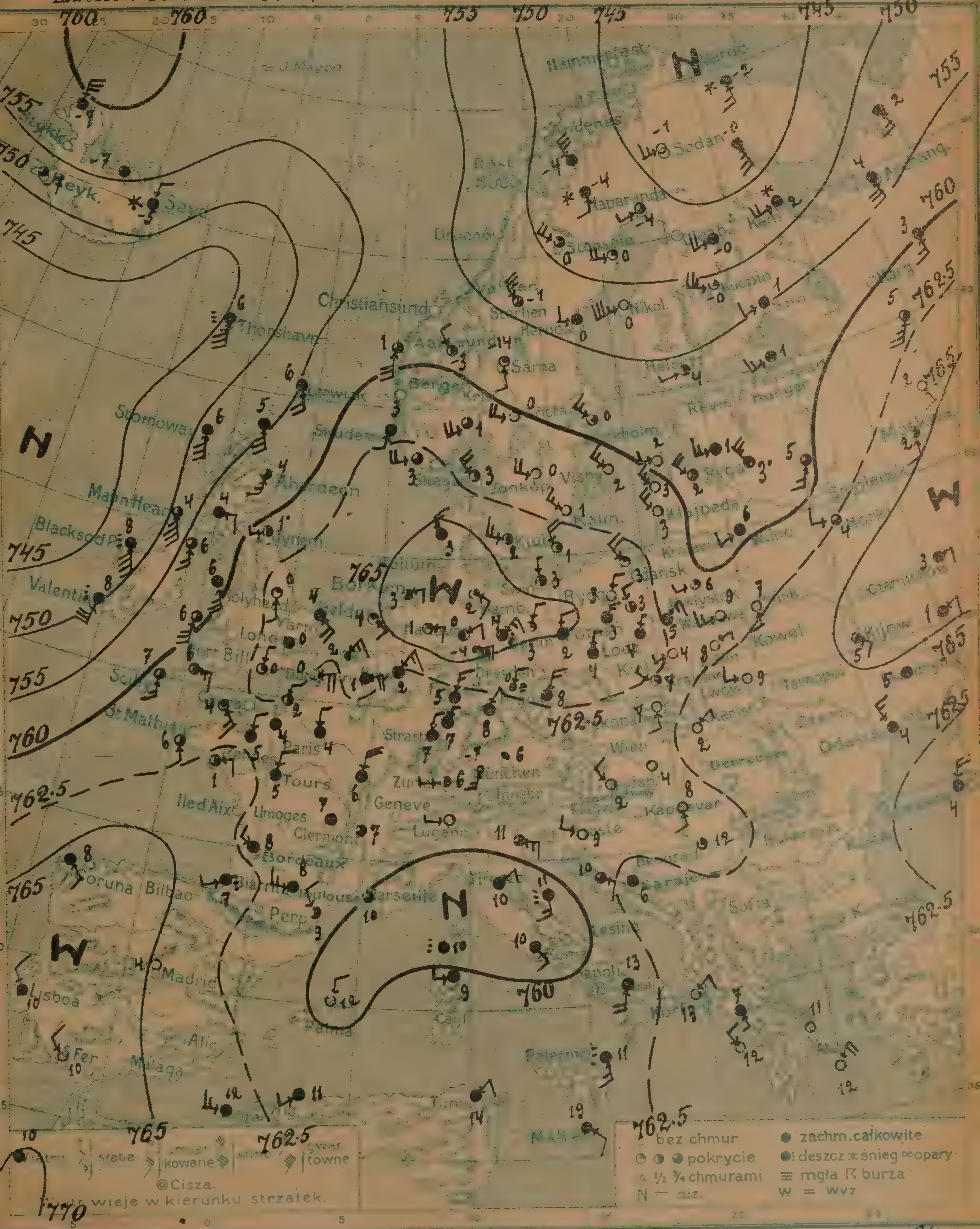

Warszawa. Mapa pogody z dnia 4. IV. Sobota 1925 r. 7 rano. Rocznik VI. № 94a

Przewidywany przebieg pogody w ciągu doby następnej: Stopniowe polepszanie się stanu pogody od zachodu ku wschodowi; na wschodzie zachmurzenie większe, możliwy gdzieniegdzie drobny opad; temperatura mało zmieniona, słabe wiatry zachodnie.

L. B.

Wydano dnia 4. IV 1925 r. o godz. 11 h 30 m

Spostrzeżenia meteorologiczne z dnia 4 IV 25 r. rano. N° 94

Stacje	Ciśnienie	Wiatr	Zachmurzenie	Temp.	Opady mm	Temp. Min.	Temp. Max.
[illegible]:	60.6	SW[illegible]	4	6	1	[illegible]	4
[illegible]	62.4	S4	0	7	0	–	9
[illegible]	59.9	SW4	[illegible]	0	0	18	5
Brześć n. B.	60.8	SW6	[illegible]	9	0	–	9
[illegible]							
[illegible]	61.9	NE6	4	5	0	–	2
Łódź	62.9	N2	4	4	0.6	–	[illegible]
Lublin	61.4	NE2	0	8	0	56	[illegible]
Lwów	63.2	W4	0	9	0	–	0
Wilno-dy.:	59.2	WNW4	4	6	2	12	3
[illegible]	62.9	S2	0	7	0	43	-3
[illegible]	62.3	WNW2	1	7	0		-7
Poznań	64.7	NNE6	4	3	3		1
Toruń	63.3	NE[illegible]	4	3	0.1	–	[illegible]
[illegible]	64.1	N4	0	3	1	–	2
Chojnice							
Hel							
Puck							
[illegible]	63.7	NW8	1	3	0.2		1
[illegible]	55.1	S5	4	6	0		
Wick	54.9	S10	4	5	0		
Aberdeen	57.8	SSW6	4	4	0		
Holy-Head	53.4	SSE10	4	6	0		
Valentia	49.3	S10	deszcz	8	11		
Guernsey	62.2	SE6	4	4	0		
Yarmouth	64.7	SE8	4	4	0		
Tynemouth	61.0	W2	4	1	0		
Helder	65.1	SE4	4	4			
Vlissingen	63.6	NE5	4	2	–		
Gris Nez / Calais	62.2	E2	0	0	1		
St. Mathieu / Brest	61.4	S4	3	6	0	–	6
Paris	61.5	N4	4	4	ślad	–	4
Dijon	60.4	NNE4	4	6	0	–	3
Herisau / Tours	62.7	NNE4	4	5	0	–	5
Clermont	60.6	cisza	4	0	7	–	4
[illegible]	63.1	WSW4	deszcz	7	6	–	–
[illegible]	62.1	NNE4	4	5	0	–	4
[illegible]	61.0	NNE4	4	2	0	–	6
Bruxelles	63.0	ENE2	4	1	–		7
Kassel / Hannover	66.9	NE4	2	0	1	–	1
Borkum	65.7	E2	2	3	0	–	–
Hamburg	65.9	ESE4	1	2	0	–	-2
[illegible]	64.7	N2	4	3	0		1
[illegible]	65.1	NNE4	1	3	1	–	2
[illegible]	65.[illegible]	NE3	deszcz	4	0.2		3
Breslau	63.3	N6	4	4	0		3
Frankfurt a/M	61.0	NNE3	4	5	0		5
[illegible]	60.7	cisza	1	6	0		7
Kołobrzeg	63.9	NNE8	0	3	0	–	–
[illegible]	61.9	N4	2	6	–		
[illegible]	60.9	W4	0	[illegible]			
[illegible]	60.[illegible]	W6	2	2	0		
Skagen	60.[illegible]	WNW2	2	3	0		
Blaavandshuk	62.5	NNW2	4	3	0		
[illegible]	64.0	NW3	1	1	0		

Stacje	Ciśnienie	Wiatr	Zachmurzenie	Temp.	Opady mm	Temp.
[illegible]	58.9	WNW6	1	0	0	
[illegible]	59.5	W4	1	0	0	
[illegible]	45.6	SW2	3	-4	2	–
[illegible]	50.5	WNW6	0	0	0	–
[illegible]	60.3	W3	0	0	0	–
[illegible]	48.5	NW4	4	-4	0	
[illegible]	62.3	W3	0	0	0	–
[illegible]	63.3	WSW8	3	3	ślad	
Kiev	59.6	S12	3	-1	0.5	–
[illegible]	55.5	W4	śnieg	0	2	
[illegible]	61.7	SSW4	4	2	ślad	
[illegible]	56.3	WSW2	2	4	0	
Sortavala	59.3	SW4	4	1	0	
[illegible]	51.5	W10	1	-0	–	
[illegible]	51.3	WSW4	0	0	ślad	–
[illegible]	51.8	SW6	śnieg	-1	–	–
Riga	59.5	WNW3	3	2	0	–
Libava	60.7	WNW6	0	3	0	–
Malmö	58.5	NW4	4	3	1	–
[illegible]	59.1	SW4	4	1	1	
W. Łuki	59.6	SSW6	3	5	2	
Kijów	65.2	ESE2	3	5	0	
Odesa	63.5	NNW6	4	4	0	
Kem	47.3	SW8	śnieg	2	1	
Reykjavik	50.3	cisza	1	-7	0	
[illegible]	45.6	S14	deszcz	6	13	
[illegible]	52.6	NNE4	śnieg	-5	–	
[illegible]	59.0	NNE6	4	8		
[illegible]	63.0	NE2	3	3		
[illegible]	62.1	cisza	0	4	0	
[illegible]	61.2	NW2	0	2	0	
[illegible]	62.3	S2	0	8	0	
[illegible]	65.0	cisza	0	4		
[illegible]	65.0	SE4	4	5		
Fiuhon	59.0	N4	0	13		
Padova	61.0	N4	3	9	0	
[illegible]	58.0	NE1	4	10	0	
Ancona	59.8	S6	deszcz	11	ślad	
[illegible]	59.5	SE4	4	10	8	
Taranto	62.4	SSW2	4	13	0	
Zara	61.3	ESE2	3	10	ślad	
[illegible]	62.9	W2	4	9	0	
Venezia	60.7	E6	3	11	0	
[illegible]	61.7	cisza	1	12	0	
Sarajevo	63.0	–	4	6	0	
Zagreb	61.6	WNW4	0	9	0	
[illegible]	64.1	cisza	0	6		
[illegible]	62.0	ENE4	4	13		
[illegible]	61.0	NE4	4	14		
[illegible]	62.0	SW2	4	11	–	
[illegible]	(45.8)	SSW6	0	-7	0	
Fichtelberg	55.4	NNE4	mgła	0	1	

Ogólny stan atmosfery w dniu 4.IV.25 r. N° 94.

Obszar wyższego ciśnienia nad Niemcami oraz nad Rosją środkową i Ukrainą, niższego nad Anglją i Atlantykiem oraz nad Skandynawją i Finlandją.
W Polsce — na północ. i zachodzie przejściowy wzrost zachmurzenia, chłodniej, w pozostałych okręgach pogodnie.

Wydawnictwo Państwowego Instytutu Meteorologicznego w Warszawie

Édition du soir [18 h G. M. T.] 4. IV. 25. N: 94 b.

Warszawa. Mapa Izobary dnia 4. IV. Sobota 1925 r. 18 h rano. Rocznik VI. No 94 b.

Przewidywany przebieg pogody w ciągu doby następnej

Wydana dnia .... 1925 r. o godz. ......

[illegible] wtorz. 4.IV.25.: №94

	Stacje	Ciśnienie mm	Wiatr	Zachmurzenie	Temp. C°	Opady mm	Temp. max
	[illegible]	64.1	N4	0	3	1	10
	[illegible]	62.5	N8	2	7	0	-
	[illegible]	63.9	NNE6	4	5	0	11
	[illegible]	64.6	NNW4	0	5	0.1	11
	[illegible]	65.4	NE2	0	4	0	10
	[illegible]	62.0	cisza	3	10	0	15
Polska	Kraków	64.5	N2	4	7	0	18
	Cieszyn						
	[illegible]	66.0	ENE2	0	4	0	9
	Toruń						
	Bydgoszcz						
	Hel						
	Puck						
	[illegible]	65.3	NNW10	1	3	0	5
Anglja	Lerwick	53.3	S10	2	7	0	
	[illegible]	47.7	S10	deszcz	6	7	
	Aberdeen	54.8	SSE10	3	5	0	
	[illegible]	52.3	SSE12	4	8	0	
	Valentia	44.8	SSW8	deszcz	11	-	
	Scilly	59.9	SSE12	—"—	8	1	
	Yarmouth	60.6	SSE3	4	6	0	
	Tynemouth	56.3	S6	3	6	0	
	Helder	60.9	SSE4	4	7	0	
Francja	Calais	59.7	cisza	4	6	0	-
	Perpignan	61.2	NW3	2	13	0	16
	Paris	60.0	cisza	mgła	9	0	10
	Dijon	59.0	NNW2	3	11	0	19
	Rochefort (Ile d'Aix)	60.3	SW6	1	10	0.2	-
	Clermont	60.2	cisza	4	9	-	13
	Biarritz	61.6	NE4	2	10	ślad	-
	Rennes	58.5	SSW8	2	9	0.5	11
	Strasbourg	58.9	E2	4	13	0	17
Bel.	Bruxelles	59.6	ENE4	0	8	0	9
	Magdeburg (Keitum)	61.1	E2	1	8	0	11
	Borkum	61.4	ESE4	3	7	0	7
	Hamburg	64.3	ESE6	1	7	0	8
	Swinemünde	65.9	E2	1	2	0	6
	[illegible]	64.6	NNE4	1	8	0	9
	Dresden	63.9	ENE8	2	4	0	7
	Breslau	65.0	ESE2	1	4	0.1	5
	Frankfurt a/M.	60.8	NNE4	1	10	0	14
	[illegible]	59.1	ENE2	1	11	0	16
	[illegible]	64.7	WNW6	0	3	0	-
	[illegible]	59.7	NNE4	1	12	0	15
	[illegible]	59.8	SW4	3	12	2	-
	[illegible]	59.2	SW1	2	10	0	16
	[illegible]	55.8	N4	2	4	0	
	Skagen	64.6	WSW4	2	9	0	
	[illegible]	64.3	WSW4	2	4	0	
	[illegible]	64.8	cisza	2	8	0	
	[illegible]	65.5	W6	1	2	0	

Stacje	Ciśnienie mm	Wiatr	Zachmurzenie	Temp. C°	Opady mm	Temp. max
[illegible]	63.1	NW4	1	4	0	5
[illegible]	60.4	cisza	1	3	0	9
[illegible]	60.5	NNW5	0	-5	ślad	1
[illegible]	64.4	SW4	1	2	0	-
[illegible]	63.9	W2	4	3	0	6
Kalmar	64.8	WNW1	2	6	0	7
[illegible]	65.4	WNW2	1	3	0	6
Ingö	58.7	NNE8	4	-4	-	
Röst	55.7	S10	4	3	-	
[illegible]	58.9	ESE4	4	3	-	
Utsire	62.0	S-	4	3	-	
[illegible]	60.8	WSW6	0	2	-	
[illegible]	58.7	W2	0	-2	0	
Kajana	60.0	SW1	0	0	-	
[illegible]	61.9	NNE1	0	-2	0	
[illegible]	63.0	SW6	0	-0	0	5
[illegible]	62.5	W4	0	1	0	6
Hunzerbarg	60.5	WNW8	0	1	0	6
[illegible]	60.2	W4	0	-0	-	
[illegible]	62.7	S4	0	4	-	
Kijów	63.1	SE4	0	6	-	
Kem	55.8	W4	4	2	-	
Elisawetgrad	62.7	NNW4	0	7	-	
[illegible]	45.1	NE18	śnieg	-4	-	
[illegible]	47.1	SSW8	4	6	3	
[illegible]	53.7	NE8	śnieg	-3	-	
Feldkirch						
[illegible]	62.3	N2	0	8	0	14
[illegible]	61.7	NE8	0	7	0	12
[illegible]	62.6	E4	0	6	0	18
[illegible]	61.4	cisza	1	10	0	15
Bratislava	63.3	—"—	1	11	0	19
Milano	-	ESE1	deszcz	11	3	15
[illegible]	58.5	NE1	4	11	-	12
Ancona	58.7	S6	deszcz	12	0.1	-
[illegible]	59.1	SSW4	4	14	0	17
Messina	60.5	S8	4	14	-	16
Venezia	60.0	E8	4	11	1	17
[illegible]	58.5	W4	3	11	ślad	-
Zara	59.9	cisza	4	11	0.2	-
[illegible]	53.0	—"—	0	14	-	
Sarajewo	61.1	—"—	4	10	-	

Wydawnictwo Państwowego Instytutu Meteorologicznego w Warszawie

Edition du matin [7h. G.M.T.] 5.IV.25 r. Nº 95[a]

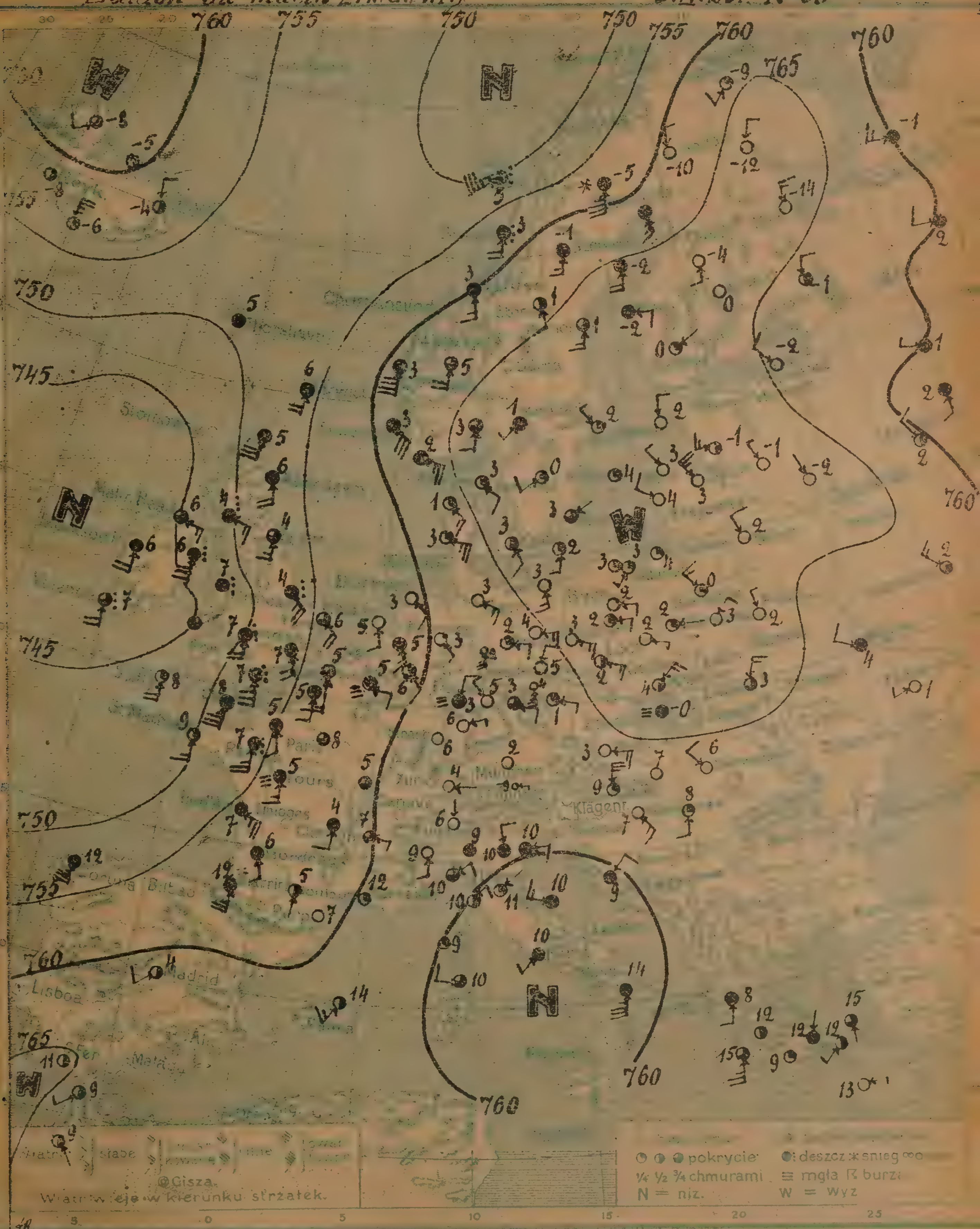

Warszawa. Mapa pogody z dnia 5.IV. Niedziela 95[a]

Przewidywany przebieg pogody w ciągu doby następnej: Przeważnie pogodnie, w górach, na południu zachmurzenie większe; noc dość zimna (miejscami przymrozki), w ciągu dnia znaczny wzrost temperatury; słabe wiatry miejscowe. W. G.

Wydano dnia 5.IV 11 h.

[illegible] rano 5.IV.25 r. [illegible]

Stacja	Ciśnienie	Wiatr	Zachmurzenie	Temp °C	Opady mm	Temp. Max	Temp. Min
[illegible]	64.1	[illegible]	0	2	2	–	-3
[illegible]	66.6	NNW?	0	2	0	–	-2
[illegible]	64.4	NW?	1	6	0	–	-3
[illegible]	67.3	NE4	0	1	0	–	-2
[illegible]	65.5	E1	1	2	0	–	-2
[illegible]	68.5	ESE2	0	2	0	–	-1
[illegible]	68.7	N2	0	3	0	16	-1
[illegible]	69.6	NNE3	3	3	0	–	2
Wilno-[illegible]	67.3	NNW?	0	2	2	–	-3
Zakopane	67.1	cisza	mgła	-0	1	12	-3
Kraków	66.4	NE6	4	4	0	–	[illegible]
Cieszyn							
[illegible]	67.3	E4	1	2	0	–	-2
Toruń							
Bydgoszcz	68.4	E4	0	2	0	–	-3
Chojnice							
[illegible]	63.5	SW2	1	3	0	–	-4
[illegible]	54.6	S8	4	8	0		
Croydon	54.4	SSE9	4	7	5		
[illegible]	52.8	SSE8	4	6	0		
[illegible]	46.7	N?	deszcz	7	2		
Valentia	41.3	SSE3	—"—	7	5		
[illegible]	43.1	S5	1	8	5		
Yarmouth	57.0	SE2	3	6	0		
[illegible]	32.6	S6	1	7	0		
[illegible]	53.6	SSE4	4	5	–		
[illegible]	55.9	SE?	4	5	–		
Calais	55.5	S?	3	5	0	–	–
Brest	47.7	SW?	3	9	9	–	–
[illegible]	57.?	cisza	3	8	0	–	3
[illegible]	59.7	—"—	3	5	0	–	1
Rochefort	53.5	SE10	4	7	0	–	–
Clermont	59.2	S4	4	4	0	–	0
[illegible]	56.4	S?	4	12	0	–	–
[illegible]	51.9	SSE10	deszcz	7	0.2	–	5
Strasbourg	60.2	cisza	0	6	0	–	2
Bruxelles							
Königsberg	68.3	cisza	1	4	0	–	-2
[illegible]	59.7	E?	0	3	0	–	–
Hamburg	63.7	ESE6	0	3	0	–	1
[illegible]	66.?	SE?	0	3	0	–	-2
Berlin	66.0	E?	0	4	0	–	1
[illegible]	64.?	NNE4	0	5	0	–	0
[illegible]	66.?	ESE?	2	9	0	–	-0
Frankfurt a/M	61.?	NNE?	mgła	3	0	–	2
München	61.5	cisza	0	2	0	–	-4
Magdeburg	63.7	E4	1	2	0	–	1
Genève							
Zürich	60.9	E1	0	4	0		
Lugano	[illegible]	N1	0	6	0		
[illegible]	63.8	SE?	3	3	0		
[illegible]	60.0	SE?	1	3	0		
[illegible]	64.6	SE?	1	1	0		
[illegible]	61.5	ESE10	1	3	0		
[illegible]	53.0	S4	1	2	0		

Stacja	Ciśnienie	Wiatr	Zachmurzenie	Temp °C	Opady mm	Temp. Max
[illegible]	53.3	?12	7	2	0	–
[illegible]	66.6	?6	3	1	0	–
[illegible]	64.?	SSE?	4	-8	0	–
[illegible]	63.4	cisza	7	4	0	–
[illegible]	67.8	S?2	4	1	0	–
Kalmar	66.5	NE1	3	3	0	–
[illegible]	68.5	SW4	3	0	0	–
Röst	49.4	SW15	deszcz	5	12	
[illegible]	58.5	S8	—"—	3	0.3	
[illegible]	59.9	SSE6	4	3	0	
Utsire	61.3	SSE?	4	3	0	
Sortavala						
Kuopio	67.0	cisza	0	0	0	–
[illegible]	67.1	E4	4	-2	ślad	–
[illegible]	61.2	NE	0	-10	—"—	
Riga	67.7	NW10	0	3	0	–
Libawa?	68.?	NNW4	0	4	0	–
[illegible]	66.9	NW2	0	-1	0	–
[illegible]	59.3	NW?	0	-2	0	
[illegible]	58.6	NNW4	2	2	0	
Kijów	61.6	WNW4	4	4	0	
Jarosław?	59.9	S2	4	2	0	
Kem	56.3	N6	0	-14	0	
Reykjavik	59.0	cisza	2	-8	0	
[illegible]	50.2	—"—	4	5	4	
[illegible]	53.5	[illegible]	2	-4	–	
[illegible]	67.6	ESE5	0	3	0	
Innsbruck						
[illegible]	64.5	ESE2	mgła	1	0.1	–
[illegible]	63.4	E4	3	3	ślad	–
Ołomuniec						
[illegible]	62.6	cisza	0	7	0	20
[illegible]	61.9	N10	1	9	0	11
[illegible]	61.?	[illegible]	1	8	0	13
[illegible]	62.0	SW4	4	4	–	
[illegible]	59.9	S14	4	12	–	
S. Fernando	55.0	cisza	4	11	–	
Genova	60.1	NE4	3	10	1	
Firenze	59.1	NE1	1	11	–	
Milano	61.0	cisza	4	9	8	
[illegible]	59.0	SW2	4	10	11	
Taranto	59.0	S14	4	14	–	
Venezia	60.3	E3	4	10	3	
[illegible]	57.7	N4	3	10	ślad	
Zara	59.9	NE?	4	9	0.1	
Andros?	63.0	SW2	2	12	–	
Zante?	62.0	S10	3	15	–	
[illegible]	62.8	NNE1	4	12	–	
Tanger	64.0	SW2	2	9	–	
Rabat	64.0	SE1	2	9	–	
[illegible]	(94.9)	E2	0	-9	0	

[illegible]	[illegible]	[illegible]	[illegible]	[illegible]	[illegible]	[illegible]	[illegible]	[illegible]	[illegible]	4000	4500	5000	[illegible]	[illegible]	Uwagi
[illegible]	6	ENE?	NE3	NE5	NE6	NNW7	NNW8	N6	NNE?	–	–	–	–		—

Ogólny stan atmosfery w dniu 5.IV.25. N° 95
Wyż barometryczny nad Polską, Bałtykiem i Finlandją oraz nad Islandją; depresja nad Irlandją, stosunkowo niskie ciśnienie nad Włochami. W Polsce pogodnie, temperatura w granicach od -0°(Zakopane) do 4°(Kraków).

Wydawnictwo Państwowego Instytutu Meteorologicznego w Warszawie

Édition du soir [18 h. G.M.T.] *5. IV. 25. N° 95 b.*

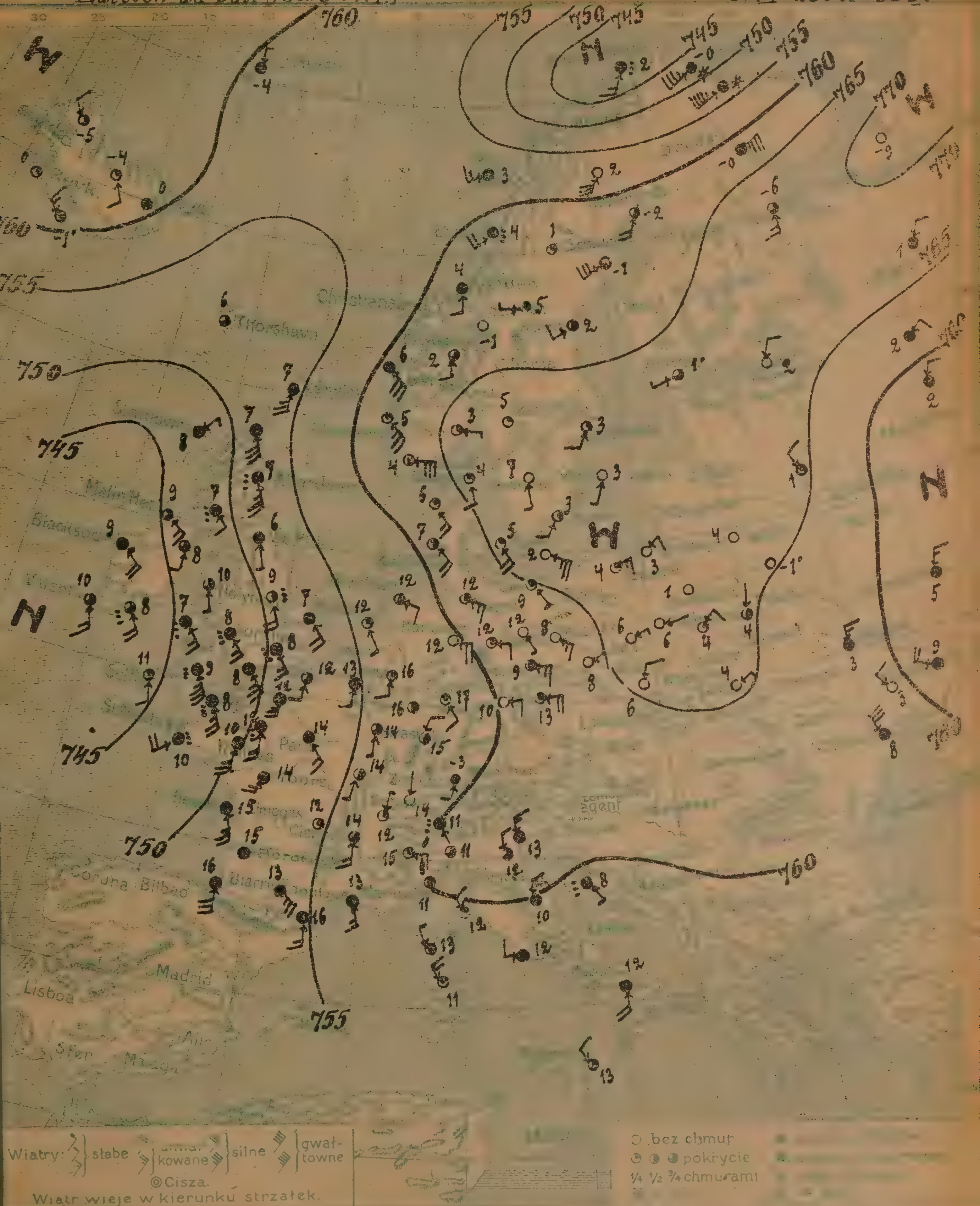

Warszawa **Izobary** dnia *5. IV. Niedziela* *18 h.* 95

Przewidywany przebieg pogody w ciągu doby następnej

Wydano dnia .... 1925 r. o godz.

[illegible] 5.IV.25 r. N° 95[illegible]

Stacja	Ciśnienie 7 h mm	Wiatr	Zachmurzenie	Temp °C	Opady mm	Temp Max	Temp Min
[illegible]	66.7	cisza	0	4	2	7	
[illegible]	65.7	N4	2	4	0		
[illegible]	66.3	NE4	1	4	0	15	
Warszawa	56.9	E1	0	6	0	9	
Łódź							
[illegible]	65.7	NE2	0	4	0	9	
Kraków	65.2	NNE4	0	6	0	11	
Cieszyn							
Poznań							
Toruń							
Tczew							
Hel							
Puck							
[illegible]	68.1	ENE6	1	4	0	6	
[illegible]	54.6	S10	4	7	ślad		
Stornoway	48.4	NE2	4	8	0		
Aberdeen	51.6	SSE10	deszcz	7	1		
[illegible]	47.6	SSE2	3	10	0.3		
[illegible]	41.8	SSE6	3	10	7		
[illegible]	44.8	SSE4	1	11	0		
[illegible]	54.0	SE8	4	7	0		
[illegible]	51.2	SSE2	4	6	–		
[illegible]	55.8	SE2	1	12	–		
Calais	52.8	S4	3	12	0		
Brest	45.7	SW8	deszcz	10	11	-	
[illegible]	53.8	SE6	4	14	0	16	
[illegible]	55.3	SSW2	3	14	0		
Rochefort	51.1	SSE10	4	15	ślad	-	
Clermont	54.6	cisza	1	12	0	13	
[illegible]	52.5	S12	4	16	0	-	
Rennes	49.8	S10	deszcz	10	4	11	
Strasbourg	56.6	NNE4	2	15	0	20	
Bruxelles							
Königsberg	68.3	NE4	0	3	0	7	
Borkum	57.2	ESE4	2	12	0	.	
Hamburg	61.0	ESE6	1	14	0	14	
Swinemünde	64.2	SE2	1	9	0	12	
Berlin	62.8	SE2	0	12	0	15	
Dresden	61.8	E6	1	9	0	15	
Breslau	64.3	ENE4	0	9	0	12	
Frankfurt a/M.	57.2	SE4	1	7	0	18	
Magdeburg	61.1	E4	1	12	0	17	
Hannover	59.6	E8	0	12	0	14	
[illegible]	57.5	NNE2	1	12	0		
Bern	58.6	N1	0	14	0		
Lugano	60.0	SE1	deszcz	11	–		
København	65.5	SE8	1	5	0		
Skagen	65.4	SSE4	1	4	0		
Hanstholm	62.0	SE6	1	6	0		
Blaavandshuk	60.9	SE8	2	7	0		
Hammershus	66.2	ESE14	0	2	0		

Stacja	Ciśnienie 7 h mm	Wiatr	Zachmurzenie	Temp °C	Opady mm	Temp Max	Temp Min
[illegible]	67.3	SSW4	1	3	0	10	
[illegible]	63.0	SW4	2	2	0	–	
[illegible]	61.5	SSW8	2	-2	0	-1	
[illegible]	68.3	SSW2	0	3	0	9	
[illegible]	66.3	cisza	1	5	0	9	
[illegible]	63.2	—"—	1	-1	0	2	
Jönköping	66.7	SSE2	0	7	0	14	
Röst	57.3	WSW6	4	3	3		
[illegible]	61.1	SW8	deszcz	4	0.2		
[illegible]	62.8	S4	4	4	–		
Utsire	60.8	SE10	1	5	0		
[illegible]	67.6	WSW2	3	1	–		
[illegible]	67.4	NNE4	0	2	0		
Kijów	62.7	N6	4	3	0		
Odesa	61.4	NNW12	4	8	0		
Kem	68.2	S6	3	-6	0		
Jarostad	58.3	NNE4	4	2	0		
[illegible]	59.2	N2	4	-4	0		
[illegible]	52.6	cisza	3	6	1		
[illegible]	60.5	—"—	4	0	–		
Innsbruck							
[illegible]	61.0	E8	1	13	0	[illegible]	
[illegible]	60.1	E4	0	10	0		
Stara Dala							
[illegible]	56.5	cisza	2	11	–	–	
Messina	59.5	NW4	3	13	2	16	
Ancona	59.9	N4	deszcz	10	–	–	
Roma	58.3	W4	4	12	2	14	
Taranto	58.4	S8	4	12	3	–	
Venezia	60.4	N6	4	13	1	17	
[illegible]	58.7	NW8	1	11	0	–	
Zara	59.8	SE2	deszcz	2	0.4	–	

12.

	[illegible]	4000	5000	6000	[illegible]	Uwagi
Warszawa						

Wydawnictwo Państwowego Instytutu Meteorologicznego w Warszawie

Édition du matin [7h. G.M.T.] *6. IV. 25 r. 96 g.*

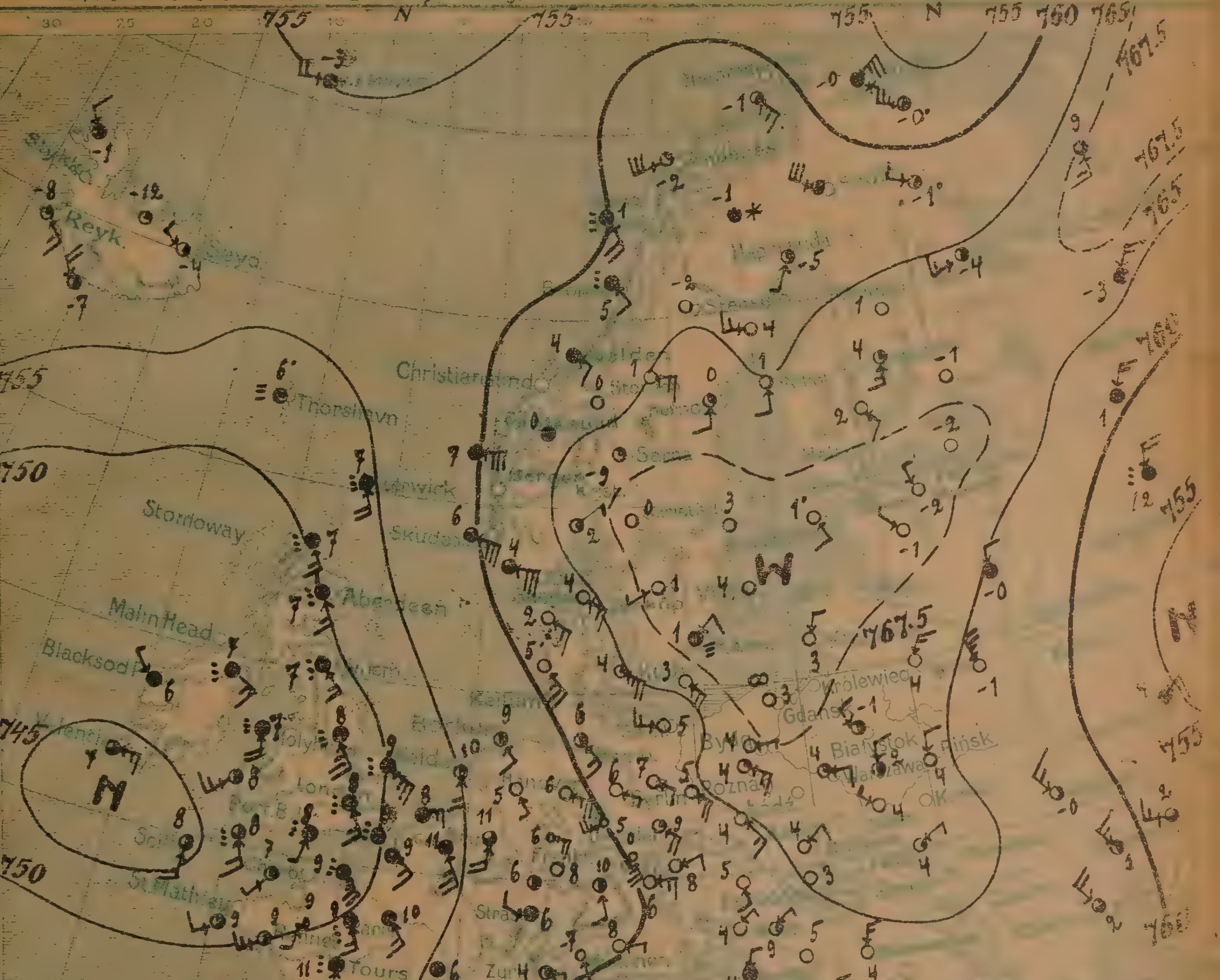

Warszawa. Mapa pogody z dnia 6. IV. Poniedziałek 192.. r. *96 g.*

Przewidywany przebieg pogody w ciągu doby następnej: Pogodnie, nocą przymrozki, słabe wiatry północno-wschodnie i wschodnie.—

L. B.

Wydano dnia 6. IV 192.. r. o godz. 11 h. 30m.

Spostrzeżenia meteorologiczne z dnia dzisiejszego rano g. 7 [illegible]

	Stacja	Ciśnienie 700 mm +	Wiatr	Zachmurzenie	Temp. C°	Opady mm	Temp. Max	Temp. Min
Polska	Wilno-uniw.	67.0	NNE6	0	4	0	–	-3
	Pińsk	64.9	N4	0	4	0	–	-2
	[illegible]	66.3	NW4	2	-1	0	–	-1
	Brześć n/B	65.7	NW4	2	2	0	–	-1
	Kiwerce							
	Warszawa	66.9	E4	1	4	0	–	-0
	[illegible]							
	Lublin	63.9	NW2	0	4	0	12	-1
	[illegible]	66.2	NW4	1	4	0	–	-5
	Zakopane	65.1	cisza	1	3	0	3	-8
	Kraków	65.4	NE4	0	4	0	–	-7
	Cieszyn							
	[illegible]	66.3	ESE6	1	4	0	[illegible]	[illegible]
	[illegible]							
	[illegible]	66.9	E[illegible]	0	4	0	[illegible]	[illegible]
	[illegible]							
	[illegible]							
	[illegible]							
	[illegible]							
	[illegible]	67.9	cisza	mgła	3	0	–	-2
Anglja	[illegible]	54.0	SSE8	deszcz	7	–		
	Croydon	49.1	SSE6	—"—	8	10		
	[illegible]	50.0	SSE6	—"—	7	5		
	[illegible]	45.2	S8	—"—	7	7		
	Valentia	44.7	E6	3	7	0.5		
	Scilly	44.7	S4	2	6	0		
	Yarmouth	51.8	SE10	deszcz	9	0.9		
	[illegible]mouth	48.3	SE6	—"—	7	7		
	[illegible]der	54.1	SSE6	2	10	–		
	Vlissingen	52.4	E6	4	8			
	Calais	60.4	S4	deszcz	9	0.5	–	–
	Brest	—	SW	2	9	5	–	–
	[illegible]	51.9	SE6	4	10	0	–	3
	[illegible]	56.9	cisza	4	6	0	–	4
	Rochefort	50.3	SW	deszcz	9	6	–	7
	[illegible]	53.4	S6	4	10	0	–	4
	[illegible]	51.2	W[illegible]	deszcz	11	0	–	–
	[illegible]	48.8	SSW6	3	9	8	–	5
	[illegible]	39.4	WNW6	4	6	3	–	7
	[illegible]	58.3	SSE10	4	11	0	–	–
	Hannover	59.9	ESE10	0	6	0	–	3
	Borkum	56.5	SE4	2	9	0	–	–
	[illegible]	60.6	SE6	2	6	0	–	4
	Swinemünde	64.0	W6	0	5	0	–	2
	Berlin	62.9	ESE4	3	7	0	–	3
	Dresden	60.9	SE8	1	9	0	–	6
	Breslau	64.4	ESE6	0	4	0	–	-1
	Frankfurt a/M.	58.1	NNE2	0	8	0	–	7
	München	59.3	E2	0	8	0	–	-2
	Kłajpeda	68.0	NNE2	0	3	0	–	–
	Geneve							
	Zürich	58.3	E2	1	7	–		
	[illegible]	62.4	SSE1	0	7	–		
	[illegible]	65.0	ESE10	7	4	0		
	[illegible]	64.8	ESE6	0	4	0		
	[illegible]	51.7	ESE6	0	2	0		
	[illegible]	62.2	SE10	0	5	0		
	[illegible]	53.8	SE2	0	3	0		

Stacja	Ciśnienie 700 mm +	Wiatr	Zachmurzenie	Temp. C°	Opady mm	Temp. Max
[illegible]	67.6	cisza	0	3	0	–
[illegible]	65.1	S2	1	0	0	–
[illegible]	63.6	SSW2	1	-5	0	–
[illegible]	68.8	cisza	0	4	0	–
[illegible]	67.2	—"—	0	0	0	–
[illegible]	64.0	—"—	0	0	0	–
[illegible]	63.9	SW2	0	1	0	–
[illegible]	61.5	SW[illegible]	1	-2	0.2	
[illegible]	63.9	SE2	deszcz	5	ślad	
[illegible]	61.3	ESE4	4	4	0	
[illegible]	57.5	ESE10	3	5	0	
[illegible]						
[illegible]	55.5	cisza	0	-1	0	–
[illegible]	65.2	S6	1	4	–	–
[illegible]	64.0	S2	0	1	0	–
[illegible]	63.3	WNW12	2	–	–	–
[illegible]	55.5	NW2	0	-3	0	1
[illegible]	67.7	NW2	0	-1	0	–
[illegible]	63.3	SE2	0	1	0	1
[illegible]	67.3	cisza	6	-2	0	
[illegible]	53.6	NW2	3	2	0	
[illegible]	57.3	NW2	3	-5	0	
[illegible]	63.3	W[illegible]	2	4	0	
[illegible]	56.7	NNE8	deszcz	12	0	
[illegible]	55.0	W8	4	-3	0	
[illegible]	53.4	cisza	mgła	6	4	
[illegible]	59.5	WNW2	1	4	–	
[illegible]	59.5	NE2	0	4	–	
[illegible]						
[illegible]						
[illegible]						
[illegible]	57.5	E2	0	3	ślad	–
[illegible]	60.3	E6	1	6	0	–
[illegible]	62.9	SSE2	0	5	2	–
[illegible]						
[illegible]						
[illegible]	59.5	NE2	[illegible]	5	0	
[illegible]	53.2	cisza	0	3	0	21
[illegible]	62.8	N2	4	4	0	17
[illegible]	64.5	N8	3	6	0	19
[illegible]	55.0	SSW2	deszcz	7	3	
[illegible]	51.2	SSW2	0	8	3	
[illegible]	52.0	SSW[illegible]	deszcz	13	2	
[illegible]	61.1	cisza	3	8	–	
[illegible]	63.7	NE1	1	9	–	
Ancona	62.0	NW4	4	11	1	
[illegible]	61.1	ENE4	2	7	0	
[illegible]	61.1	NNW4	3	13	5	
Taranto	57.1	ESE1	4	12	10	
[illegible]	58.7	E4	4	12	–	
[illegible]	57.2	SSE6	4	12	0.2	
[illegible]						
Zante	58.6	ESE6	3	13	–	
[illegible]	62.4	SSE2	4	8	–	
Korfu	61.1	ESE6	4	11	–	
[illegible]	62.1	NNE2	deszcz	11	–	
[illegible]	67.9	NW8	2	–	–	
Rabat	51.0	SSE2	4	10	0	
Tanger	59.3	SSW6	4	12	0	
[illegible]						
[illegible]	(24.3)	SSE10	0	-7	0	–
[illegible]						

Stacja	[illegible]	[illegible]	[illegible]	[illegible]	[illegible]	[illegible]	[illegible]	[illegible]	[illegible]	4000	4500	5000	Wysokość podst. chmur	Rodzaj chmur	Uwagi
Kraków	7h	NE4	E6	E6	NNE[illegible]	NW[illegible]	–	NNW4	–	NE1	–	–	–	–	——

Ogólny stan atmosfery w d. [illegible] 6.IV.2[illegible] [illegible]

Obszar wysokiego ciśnienia nad Bałtykiem pokrywa Polskę i Finlandję, niskiego zaś - nad Anglją i Francją, nad Rosją środkową oraz na dalekiej północy. W Polsce pogodnie, nocą przymrozki.

Wydawnictwo Państwowego Instytutu Meteorologicznego w Warszawie

Édition du soir [18 h G. M. T.] *6. IV. 25. N: 96 b.*

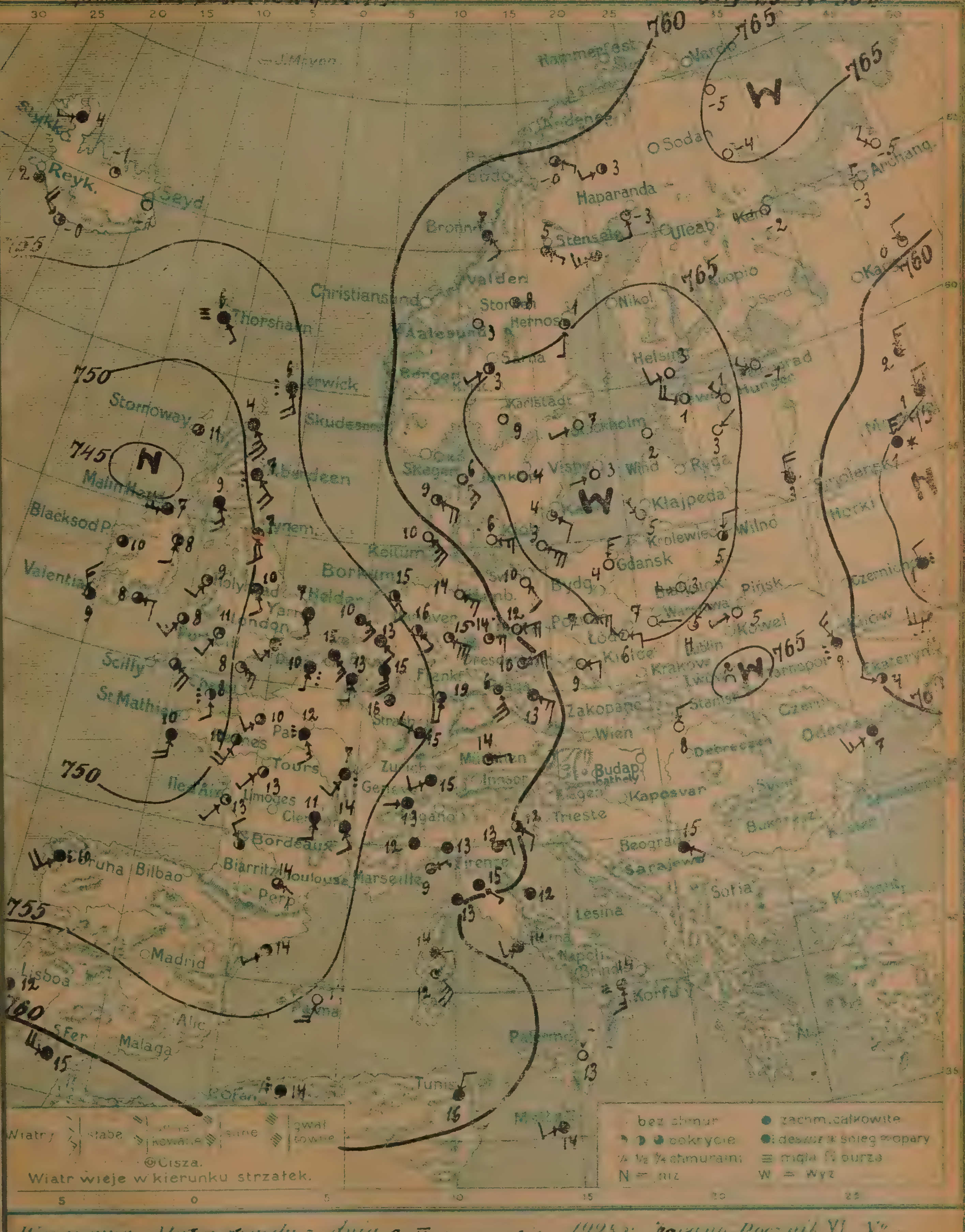

Warszawa. Mapa pogody z dnia 6. IV. Poniedziałek 1925 r. 18 h. rano. Rocznik VI. №

Izobary

Przewidywany przebieg pogody w ciągu doby następnej

Wydano dnia .... 1925 r. o godz.........

Spostrzeżenia meteorologiczne z dnia dzisiejszego wtorek 6.IV.25 r. N° 96b

Stacja	Ciśnienie 700 mm	Wiatr	Zachmurzenie	Temp °C	Opady mm	Temp Max	Temp Min
[illegible]	65.3	N4	2	5	0	7	
Pinsk	63.7	WSW2	0	5	0	–	
[illegible]	65.5	WNW2	0	3	–	–	
[illegible]	64.8	NE2	1	4	0	10	
Kiwerce							
Warszawa	65.1	L.	0	7	0	10	
Łódź	65.3	E2	0	6	0	10	
Lublin							
Lwów	66.1	cisza	0	2	0	7	
Zakopane							
Kraków	64.2	NNE4	0	5	0	11	
Cieszyn							
[illegible]	64.6	E6	0	7	0	11	
Toruń							
Bydgoszcz							
Chojnice							
Puck							
Gdańsk	66.7	N6	0	4	0	8	
[illegible]	54.1	SSE8	deszcz	6	3		
Stornoway	47.0	cisza	3	11	0.1		
[illegible]	50.3	SE8	deszcz	7	5		
Holy-Head	48.7	SSW4	1	9	0		
Valentia	47.9	NNW6	3	9	0		
Croydon	51.0	SSW4	4	–	–		
[illegible]	52.3	SSE4	4	7	0.1		
[illegible]	50.3	SSE4	4	7	2		
[illegible]	53.4	SE6	4	10	0.3	–	
Vlissingen	54.0	SE6	4	15	0	18	
Calais	51.6	S2	deszcz	10	–	–	
Brest	47.0	S8	4	10	–	–	
[illegible]	52.4	SSE6	deszcz	12	1	13	
Dijon	54.0	SSW4	—"—	7	2	13	
Rochefort	51.3	SW2	1	13	5	–	
Clermont	52.6	S4	4	11	0.3	14	
Toulouse	50.0	ESE4	3	14	0	–	
Rennes	50.3	SSW8	3	10	2	14	
[illegible]	54.7	WNW4	4	15	0	20	
[illegible]	54.7	S4	4	13	0	17	
Hannover	56.8	ESE12	1	15	0	–	
[illegible]	55.5	SE4	2	15	0	16	
[illegible]	58.6	ESE6	0	14	0	18	
[illegible]	62.8	SE4	0	10	0	15	
[illegible]	60.6	E8	0	12	0	17	
[illegible]	58.9	ENE10	1	10	0	17	
Breslau	62.4	E4	0	9	0	14	
Frankfurt a/M.	51.9	S2	3	10	0	20	
München	56.3	E2	1	14	0	19	
Klajpeda	66.3	NNW2	0	5	0	–	
Bern	57.0	W1	4	13	–		
[illegible]rich	56.6	WSW4	4	15	–		
[illegible]gano							
København	64.8	E6	0	6	0		
Skagen	64.0	SE6	0	6	0		
[illegible]	61.0	ESE8	1	9	0		
[illegible]	59.6	SE10	0	10	0		
[illegible]	65.4	ESE10	0	3	0		

Stacja	Ciśnienie 700 mm	Wiatr	Zachmurzenie	Temp °C	Opady mm	Temp Max
Stockholm	66.7	WSW2	0	7	0	11
Hernösand	64.9	S2	1	1	0	9
Haparanda	64.5	S4	1	-3	0	1
Wisby	67.6	W1	0	3	0	9
Karlstad	66.2	cisza	0	9	0	11
Storlien	64.2	—"—	0	3	0	6
Jönköping	66.7	—"—	0	4	0	5
[illegible]						
Bronnö	62.0	ESE4	4	7	0	
Valdersund						
Skudesnes						
Helsinki	65.8	WSW4	0	3	0	5
Sortavala						
Kuopio						
Wasa						
Sodankylä						
Tallin (Revel)	66.9	WNW8	0	1	0	
Dorpat	66.1	NE1	0	3	0	
[illegible]	67.7	cisza	0	2	0	
Petrograd	64.4	WNW2	0	-2	–	
Moskwa	54.6	N6	śnieg	1	–	
Kijów	60.8	NW6	deszcz	2	–	
Jarosław	55.4	N4	śnieg	1	–	
Aleksandrowsk	65.2	cisza	0	-5	–	
[illegible]						
[illegible]	52.7	SE2	mgła	6	1	
[illegible]	57.4	cisza	0	-1	–	
Wien						
Feldkirch						
Innsbruck						
Klagenfurt						
Praha	59.0	ESE6	4	13	0	
Eger (Cheb)						
Olomouc	60.1	SE4	0	9	0	14
Stara Dala						
Košice	62.9	N4	0	8	0	17
Lisbona	59.0	W8	4	12	–	
Budapest						
Szombathely						
Szeged						
Madrid						
Coruna	52.0	SW8	deszcz	10	–	
S. Fernando	61.0	W8	4	15	–	
Genova	60.0	ENE2	3	9	0	–
Firenze	58.8	SE2	4	15	–	18
Ancona	60.1	cisza	4	12	0	17
Roma	60.2	WSW4	4	14	0	17
Messina	61.5	NNW2	0	13	0	–
Taranto	61.3	S6	mgła	14	0	–
Maddalena	57.6	SE10	1	12	0	–
Venezia	60.1	ESE4	3	12	0	17
Beograd	59.9	SE2	4	15	0	21
Bucuresti						
Sofia						
Konstantynopol						
Athenes						
Malta	62.0	WSW4	4	14	–	
Tunis	59.0	NNE4	4	16	–	
Alger	58.0	cisza	deszcz	14	–	
Sonnblick (3107)						
Zugspitze (2964)						
Säntis (2500)						

Spostrzeżenia pilotów

[illegible]	[illegible]	500	1000	1500	2000	2500	3000	3500	4000	4500	5000	Granica górna	Kolor	Uwagi

Wydawnictwo Państwowego Instytutu Meteorologicznego w Warszawie

Édition du matin [7h G.M.T.] 7. IV. 25. N° 97a

Warszawa. Mapa pogody z dnia 7. IV. Wtorek 192[illegible] r. 7 rano. Komunikat Nr. 97a

Przewidywany przebieg pogody w ciągu doby następnej: Dość pogodnie, temperatura bez zmian, w nocy przymrozki, słabe wiatry z kierunków wschodnich. –

S. K.

Wydano dnia 7. IV. 1925 r. o godz. 11

Sprawozdanie meteorologiczne z dnia dzisiejszego rano 7.IV.25 r. № 97a

Stacja	Ciśnienie 700 mm	Wiatr	Zachmurzenie	Temp °C	Opady mm	Temp Max	Temp Min
Wilno-uniw.	66.1	NNE6	2	3	0	—	-2
[illegible]	64.1	NW6	4	2	0	—	-2
Białystok	65.8	NW4	1	1	0	—	-1
Brześć n/B	63.5	NE4	2	5	0	—	-2
[illegible]							
Warszawa	66.1	ENE1	1	4	0	—	0
Łódź	66.0	E2	0	5	0	—	1
Lublin							
Lwów	65.9	NNE2	0	5	0	—	-5
Wilno-lyn.	65.3	NNW4	1	2	0	—	-2
Zakopane	64.6	cisza	0	2	0	10	-6
Kraków	66.4	ENE4	0	5	6	—	-2
Cieszyn							
Poznań	65.6	E8	0	5	0	—	-1
Toruń							
Bydgoszcz	66.2	E4	0	5	0	—	-2
Chojnice							
Tczew							
Hel							
Puck							
Gdańsk	67.5	NW6	0	3	0	—	-2
[illegible]	56.3	SSE8	deszcz	7	ślad		
Croydon	53.6	cisza	mgła	11	0.4		
[illegible]	55.2	—"—	—"—	6	0.4		
[illegible]	53.2	—"—	1	6	ślad		
Valentia	53.2	NNE2	1	3	0		
Scilly	50.9	ESE2	2	7	6		
[illegible]	54.0	SSE6	deszcz	7	7		
[illegible]	54.0	NNE2	—"—	6	0.4		
De Bilt	56.0	SE10	4	11	—		
[illegible]							
Calais	53.1	WNW2	deszcz	8	0.1	—	—
Brest	50.6	ENE2	2	9	2	—	8
[illegible]	53.4	cisza	deszcz	9	5	—	8
Dijon	54.4	—"—	—"—	9	4	—	9
Perpignan	54.6	—"—	4	11	0	—	10
Toulouse	55.4	SE1	1	5	—	—	3
Biarritz	54.3	S2	3	8	0	—	—
Rennes	52.2	E6	3	10	0.2	—	5
[illegible]	55.4	NNE4	4	10	0	—	8
Bruxelles	55.0	SSE8	4	9	0	—	—
Hannover	58.9	ESE10	1	6	0	—	—
[illegible]	57.2	ESE6	4	7	0	—	—
[illegible]	60.5	ESE6	1	6	0	—	5
[illegible]	64.2	SSE6	0	6	0	—	2
[illegible]	61.8	E8	0	7	0	—	3
Dresden	59.8	E6	1	7	0	—	1
Breslau	63.3	ESE6	0	5	0	—	-0
Frankfurt a/M.	56.0	NE2	3	12	0	—	9
Münsingen	57.4	SE2	4	6	0	—	—
Klajpeda	67.4	NE2	0	3	0	—	—
Genève							
Zürich	59.0	S1	4	9	0		
Lugano							
[illegible]	65.4	E6	1	4	0		
Skagen	65.7	ESE6	0	4	0		
Hanstholm	63.0	ESE8	1	2	0		
[illegible]	60.6	SE10	1	6	0		
Hammershus	66.4	ESE6	0	3	0		

Stacja	Ciśnienie 700 mm	Wiatr	Zachmurzenie	Temp °C	Opady mm	Temp Max	Temp Min
Stockholm	67.4	cisza	0	5	0	—	
Hernösand	64.8	W2	1	0	0	—	
Haparanda	61.5	S4	1	-0	0	—	
Wisby	68.6	SW2	0	4	0	—	
Karlstad	67.9	cisza	1	1	0	—	
Kalmar	68.4	NE4	0	3	0	—	
Jönköping	68.4	SW4	0	2	0	—	
[illegible]	58.1	W10	4	3	4		
[illegible]	63.2	cisza	4	7	0		
Valdersund	63.8	E4	4	7	0		
Utsire	62.0	ESE10	1	6	0		
Helsinki	66.1	cisza	1	8	0	—	
Sortavala	64.3	NW2	0	1	0	—	
Kuopio	68.2	NNW2	0	5	0	—	
Wasa	65.2	SSW-	0	1	ślad	—	
[illegible]	59.0	SW6	1	2	0.1	—	
[illegible]	66.8	WNW2	mgła	0	1		
Riga	66.8	NW6	0	4	0		
Dlutava	67.0	WNW2	0	2	0		
Petrograd	64.3	WNW2	0	-2	0		
[illegible]	55.1	N6	śnieg	1	—		
Kijów	60.1	NW8	—"—	2	—		
Odesa	62.9	W8	0	3	—		
Sewastopol	63.7	cisza	4	3	—		
[illegible]	60.2	WNW2	4	-6	0	—	
Thorshavn	52.3	S4	mgła	6	—		
Seydisfiord	57.4	cisza	3	-4	—		
Wien	62.0	ESE4	4	6	0		
Feldkirch							
Innsbruck							
Klagenfurt							
Praha	59.8	E4	0	7	0	—	3
Eger (Cheb)							
[illegible]							
[illegible]							
Brno	64.0	N2	0	6	0		
Lisbona	63.0	WNW6	4	11	0		
Budapest	63.2	ENE2	4	7	0	10	
[illegible]	62.0	S6	4	7	ślad	16	
Szeged	62.6	NE5	1	6	0	18	
[illegible]	61.0	W6	0	4	0		
[illegible]	59.0	W10	deszcz	10	—		
S. Fernando	65.0	NW6	4	13	—		
Ancona	59.7	cisza	4	14	0		
Firenze	69.9	SW2	4	10	0	—	
Messina	6?.2	S8	4	15	—		
Roma	56.0	ENE4	4	9	0	—	
Taranto	61.6	SSE2	4	13	0		
Venezia	59.5	SE4	4	12	0		
[illegible]	55.8	SE4	deszcz	11	0.1		
Zara	61.0	SE12	4	11	ślad	—	
Beograd	62.0	SSE2	deszcz	10	—	—	
Sarajewo	61.0	E2	3	9	0	—	
Zagreb	60.7	E4	4	12	1	—	
Konstantynopol							
Ateny	63.7	cisza	1	12	0		
Malta	67.0	SSE6	3	14	0		
Tunis	59.0	SW2	0	14	0		
Alger	60.0	WSW2	0	14	0		
Sonnblick (3106)							
[illegible] (3454)	(24.5)	SE4	4	-5	0		
[illegible] (2500)							

Stacja	Godz.	Przyziemny	500	1000	1500	2000	2500	3000	3500	4000	4500	5000	Granica dostrzeżenia	Kierunek chmur	Uwagi
[illegible]	6°°	E2	E7	E3	NE6	N5	N5	N7	—	—	—	—	—	—	—
Kraków	7°°	ENE6	ESE12	SE4	N2	ENE2	—	NE2	—	ENE2	—	NE2	—	—	—

Ogólny stan atmosfery w dniu 7.IV.25 r. № 97a
Wysokie ciśnienie nad Bałtykiem i Polską, niskie nad Atlantykiem i Europą zachodnią oraz nad Rosją. W Polsce przeważnie pogodnie, nocą przymrozki.

Wydawnictwo Państwowego Instytutu Meteorologicznego w Warszawie

Édition du soir [18 h. G.M.T.]. *7. IV. 25. № 97 b.*

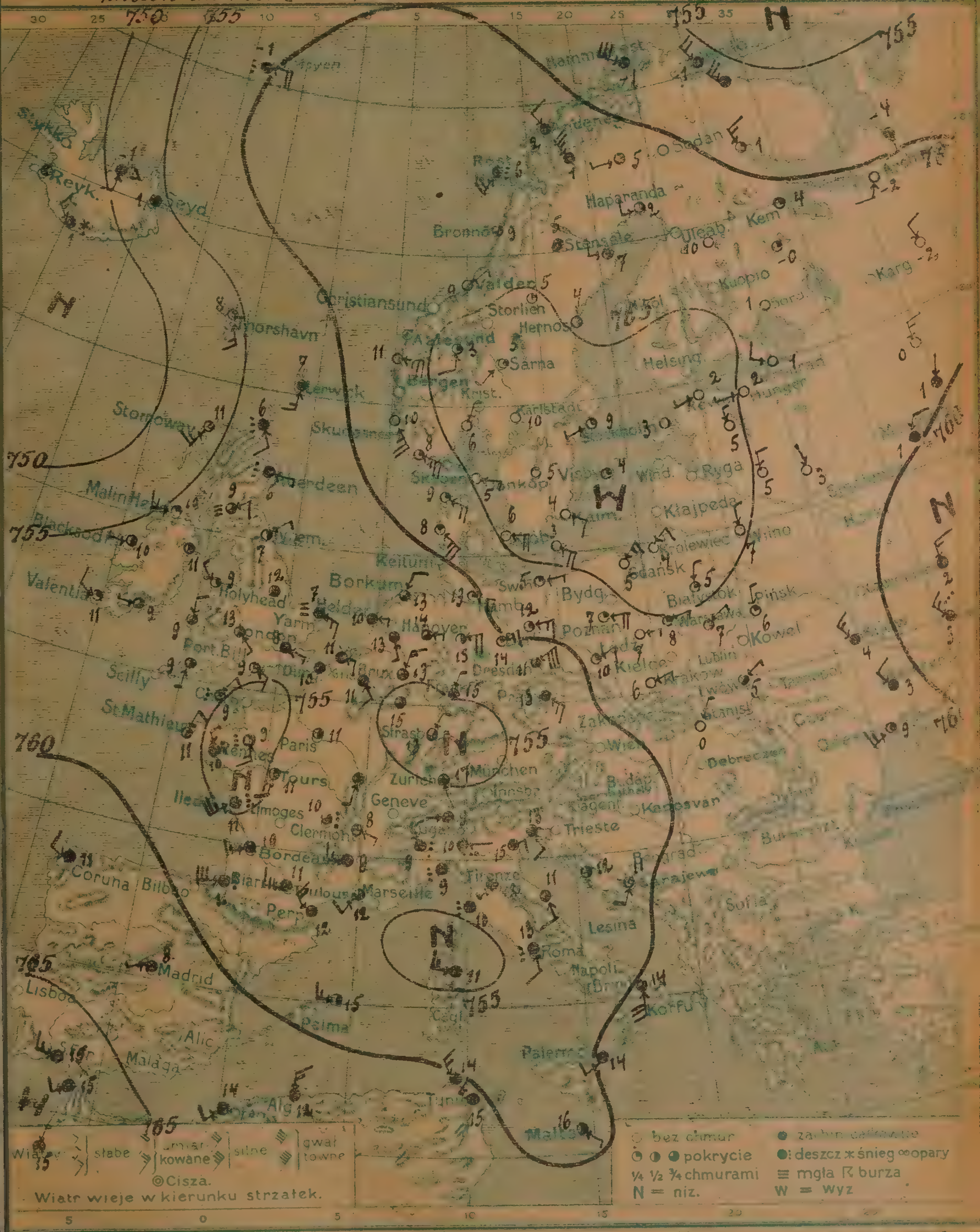

Warszawa. Mapa pogody z dnia 7. IV. Wtorek. *1925 r.* 18 h. *rano. Rocznik VI № 97 b.* Izobary

Przewidywany przebieg pogody w ciągu doby następnej

Wydano dnia 1925 r. o godz.

Spostrzeżenia meteorologiczne z dnia dzisiejszego rano. 7.10.25 r. N° 3

Stacja	Ciśnienie 700mm	Wiatr	Zachmurzenie	Temp °C	Opady mm	Temp Max	Temp Min
[illegible]	65.0	N2	0	7	0	9	
[illegible]	65.8	N2	1	6	0	–	
[illegible]	65.1	N2	1	5	0	11	
[illegible]	64.0	NE2	2	7	0	12	
[illegible]							
[illegible]	55.0	E2	1.	8	0	12	
[illegible]	64.5	E2	0	7	0	11	
[illegible]							
[illegible]	65.0	NE2	9	5	0	16	
Zakopane							
Kraków	63.3	ENE4	0	6	0	13	
[illegible]							
[illegible]	64.2	E8	1	7	0	12	
Toruń							
Bydgoszcz							
Chojnice							
Tczew							
Hel							
Puck							
Gdańsk	56.6	NNE6	0	5	0	8	
Lerwick	58.1	S6	4	7	3		
Stornoway	54.7	SSW6	1	11	0		
Aberdeen	56.4	E2	deszcz	6	7		
[illegible]	56.2	NE2	1	9	0		
[illegible]	57.3	WNW4	1	11	0		
Guernesey	55.4	NE2	deszcz	9	–		
[illegible]	56.5	ESE6	mgła	7	1		
[illegible]	55.8	ENE2	2	7	3		
[illegible]	56.7	E2	4	10	0		
[illegible]	55.8	E4	4	11	3		
Calais	55.6	cisza	4	10	0.1	15	
Brest	55.4	NNE4	2	11	0	15	
Paris	56.2	cisza	2	[illegible]	[illegible]	13	
Dijon	–	SSW2	4	–	[illegible]	12	
Ile Rochefort	54.2	SW10	deszcz	11	0.6	–	
[illegible]	56.3	cisza	–"–	10	0.5	14	
Biarritz	58.9	W12	–"–	11	ślad	–	
Rennes	54.5	NNW4	–"–	9	3	14	
[illegible]	54.7	NNE4	3	13	0	16	
Bruxelles	55.7	SW4	4	11	–	–	
Hannover	57.7	E8	2	13	0	17	
Borkum	57.8	NNE4	3	13	0	–	
Hamburg	59.8	ESE6	1	13	0	16	
Swinemünde	63.2	E2	1	5	0	14	
Berlin	60.9	E6	1	12	0	15	
Dresden	58.7	ENE12	3	11	0	15	
Breslau	61.3	ENE4	1	10	0	14	
Frankfurt a/M.	53.2	NNE2	4	15	0.1	17	
München	55.9	NNE6	4	13	ślad	14	
Königsberg	63.4	NE14	0	4	0	10	
[illegible]							
[illegible]							
[illegible]							
København	65.2	E8	0	6	0		
[illegible]	65.4	E2	0	5	0		
[illegible]	63.3	ESE8	1	5	0		
[illegible]	61.4	SE10	1	8	0		
[illegible]	55.5	ESE8	0	3	0		

Stacja	Ciśnienie 700mm	Wiatr	Zachmurzenie	Temp °C	Opady mm	Temp Max	Temp Min
Stockholm	66.3	WSW2	1	9	0	[illegible]	
Hernösand	63.7	cisza	2	4	0	[illegible]	
Haparanda	61.4	W4	1	2	0	[illegible]	
Wisby	67.0	cisza	1	4	0	9	
Karlstad	66.8	–"–	0	10	0	[illegible]	
Abisko	61.0	NW10	4	1	ślad	[illegible]	
Jönköping	67.0	cisza	0	5	0	[illegible]	
[illegible]	61.8	NW4	4	2	0		
[illegible]	64.5	cisza	3	9	0		
[illegible]	63.4	NE2	0	9	0		
Utsira	62.7	SE10	0	10	0		
Kajana	62.9	cisza	0	10	0	[illegible]	
Sortavala	64.1	–"–	0	1	0	[illegible]	
Kuopio							
Wasa							
Sodankylä							
Tallin (Rewel)	66.3	WSW2	0	2	0	[illegible]	
Dorpat	65.6	cisza	0	5	0	[illegible]	
[illegible]	67.3	W1	0	3	0	[illegible]	
Leningrad	64.7	WNW4	0	1	–		
Moskwa	60.9	NNE4	4	1	–		
Kijów	51.2	NW6	4	4	–		
Odesa	60.6	SW6	1	9	–		
Kem	60.7	SW6	1	4	–		
[illegible]	59.6	E8	deszcz	-1	ślad		
[illegible]	54.5	SSE6	2	8	0		
[illegible]	34.5	cisza	4	1	--		
Wien							
Villach							
Innsbruck							
Klagenfurt							
Praha	58.0	SE6	4	13	–		
Eger (Cheb)							
Olomouc							
[illegible]							
[illegible]	62.0	NNE2	0	0	–		
Budapest							
Szombathely							
Szeged							
Madrid	62.0	WSW2	4	8	–		
Coruña	63.0	W4	4	11	–		
Mahon	58.0	W6	2	15	–		
Genova	57.0	cisza	deszcz	9	10		
Firenze	56.0	SW2	4	12	ślad		
Ancona	57.7	SSE4	4	11	0		
Roma	56.1	SSE4	deszcz	13	ślad		
Messina	50.4	SW4	4	14	–		
Taranto	60.0	S12	3	14	0		
Maddalena	53.5	W6	4	11	6		
Zara	58.0	cisza	3	12	0		
Sarajewo	59.6	SSW4	1	11	0		
[illegible]							
Sofja							
Konstantynopol							
Athenes							
Malta	59.6	ESE2	3	16	–		
Tunis	60.0	WNW6	4	15	–		
Alger	62.0	N6	4	12	–		
Sonnblick (3105)							
Zugspitze (2964)							
Säntis (2500)							

Spostrzeżenia pilotowe

[illegible]	[illegible]	[illegible]	1000	1500	2000	2500	3000	3500	4000	4500	5000	Granica dolna chmur	Rodzaj chmur	Uwagi
[illegible]														

Wydawnictwo Państwowego Instytutu Meteorologicznego w Warszawie

Édition du matin [7 h. G.M.T.]. 8. IV. 25. N° 98a

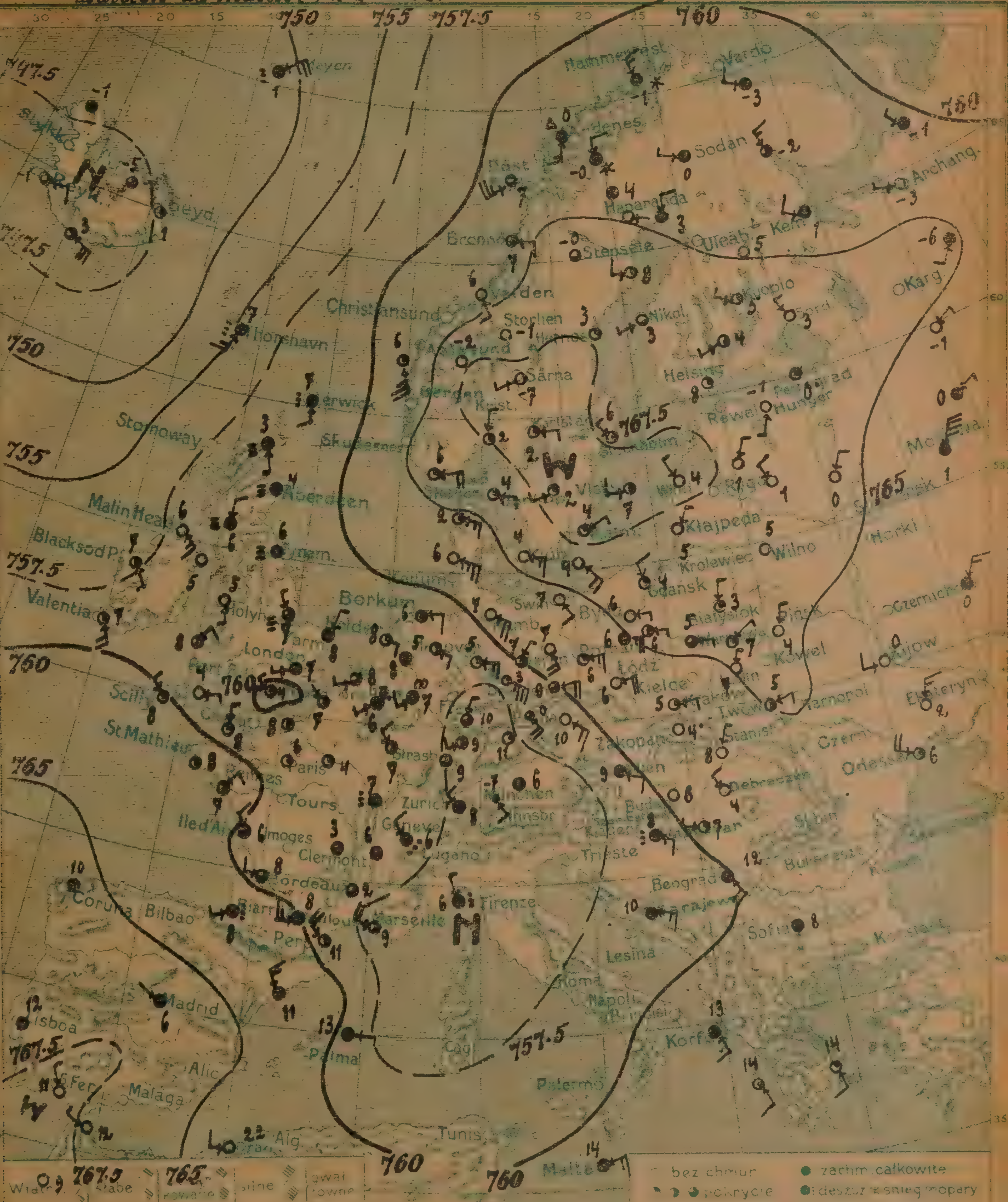

Warszawa. Mapa pogody z dnia 8. IV. Środa 1925 r. 7 rano. Rocznik VI. N° 98a

Przewidywany przebieg pogody w ciągu doby następnej: Pogodnie, ciepło, nocą miejscami jeszcze przymrozki, słabe lub umiarkowane wiatry wschodnie. —

L. B.

Wydano dnia 8. IV 1925 r. o godz. 11 h. 30 m.

Spostrzeżenia meteorologiczne z dnia dzisiejszego rano 8.IV.25 r. N° 92

	Stacja	Ciśnienie 700 mm +	Wiatr	Zachmurzenie	Temp. °C	Opady mm	Temp. Max	Temp. Min
Polska	Wilno-uniw.	66.9	cisza	0	5	0	—	-9
	[illegible]	65.4	N2	6	4	0	—	-0
	Białystok	65.2	N2	1	3	0	11	-9
	Brześć n/B	65.2	NE?	1	7	0	—	1
	Kiwerce							
	Warszawa	68.3	E2	3	5	0	-	2
	Łódź							
	Lublin	63.2	N2	0	7	0	10	-2
	Lwów	63.3	ENE4	2	5	0	—	-3
	[illegible]	63.2	NNE?	0	5	0	10	-2
	Zakopane	63.6	cisza	0	4	0	11	-4
	Kraków	63.9	ENE4	1	5	0	—	-2
	Cieszyn							
	Poznań	65.0	E12	4	6	0	—	-1
	Toruń	67.1	E2	2	6	0	—	—
	[illegible]	65.7	E2	0	6	0	13	1
	Chojnice							
	Puck							
	[illegible]	67.1	NNW4	1	4	0	-	-1
	[illegible]	58.9	S2	deszcz	7	5		
	Malin-Head	57.8	SE6	0	6	0.2		
	[illegible]	59.5	cisza	mgła	4	0.6		
	[illegible]	59.2	S2	0	5	0		
	[illegible]	57.2	SSE8	2	7	ślad		
	[illegible]	59.4	NW4	1	8	0		
	[illegible]	59.1	NNE2	4	8	0		
	[illegible]	55.3	cisza	mgła	6	0.2		
	[illegible]	55.4	ESE?	1	8			
	[illegible]	55.3	W2	3	8	-		
Francja	Brest	60.3	cisza	7	8	0	-	7
	Calais	59.2	NW1	1	7	0	—	—
	Paris	61.2	cisza	1	4	0	—	3
	Dijon	58.5	—"—	deszcz	7	19	—	7
	Rochefort	58.5	NNW4	4	6	5	—	
	Clermont	59.6	cisza	3	3	0	—	0
	[illegible]	62.9	SW4	deszcz	8	6	—	—
	Lorient	61.6	NE2	1	7	0.2	—	6
	Strasbourg	57.4	cisza	3	9	0	—	0
Belg.	Bruxelles	58.0	WSW?	mgła	6	0	—	—
Niemcy	Hannover	59.3	E6	1	5	0	—	3
	Borkum	58.6	E4	2	6	0	—	—
	Hamburg	61.9	ESE8	0	7	0	—	5
	Swinemünde	64.3	SE4	0	7	0	—	1
	Berlin	61.6	SSE2	0	7	0	—	5
	Dresden	59.3	ENE8	3	9	0	—	3
	Breslau	60.4	ENE?	0	6	0	—	1
	Frankfurt a/M.	57.1	NNE4	3	10	0	—	9
	München	58.5	cisza	2	6	0	—	1
Ł.	Kłajpeda	63.1	NNE2	0	5	0	—	—
Szwajc.	Genève							
	Zürich	57.5	NNE2	4	8	0		
	Lugano							
Dania	[illegible]	58.—	E?	0	4	0		
	Skagen	60.0	ESE2	7	4	0		
	[illegible]	64.3	ESE6	1	2	0		
	Blaavandshuk	63.5	SSE10	0	6	0		
	[illegible]	66.5	SE?	0	4	0		

	Stacja	Ciśnienie 700 mm +	Wiatr	Zachmurzenie	Temp. °C	Opady mm	Temp. Max	Temp. Min
Szwecja	Stockholm	67.6	WNW2	1	6	0	—	
	Hernösand	66.0	cisza	1	3	0	—	
	Haparanda	64.1	N2	4	3	0	—	
	Wisby	68.2	WSW2	1	7	0	—	
	Karlstad	68.0	E2	1	2	0	—	
	Storlien	66.7	cisza	0	-1	0	-	
	Jönköping	68.4	SW4	1	2	0	—	
Norwegja	[illegible]	62.5	S2	krupy	0	0.1		
	[illegible]	64.5	E4	2	7	0		
	[illegible]	63.5	SE4	0	6	0		
	[illegible]	53.3	SSE10	1	6	0		
Finlandja	Helsinki	55.9	cisza	1	8	0	—	
	Sortavala	55.6	NW2	0	3	0	—	
	Kuopio	65.6	W4	1	5	0	—	
	Wasa	67.0	SW1	0	3	ślad	—	
	Sodankylä	64.2	W2	4	0	0	—	
Łotwa	Kalnowa	66.3	NNW4	0	-1	0	—	
	Windawa	67.9	NW2	0	4	0.1	—	1
	Prakuli	66.9	NNE1	0	1	0	—	
Rosja	Petersburg	65.0	cisza	1	2	0		
	Moskwa	69.0	NNE10	4	1	4		
	Kijów	53.6	WSW4	0	0	0		
	Odesa	62.7	WNW8	1	6	0		
	Kem	63.1	W4	4	1	0		
	Jan Mayen	50.4	ENE10	deszcz	1	ślad		
	Thorshavn	55.3	SSW6	—"—	7	—"—		
	Seydisfjord	47.7	cisza	1	1	—		
Austrja	Wien	60.0	SE4	4	9	2		
	Feldkirch							
	Innsbruck							
	Klagenfurt							
Czechosłowacja	Praha	59.0	SE6	0	10	0		
	Eger (Cheb)							
	Olomouc							
	[illegible]							
	Košice	63.0	NNE2	0	8	—		
Węgry	Debreczen	59.0	NW4	0	4	0	17	-
	Kaposvar	—	SE4	deszcz	8	6	—	
	Szeged	61.1	W4	7	7	0	15	3
	[illegible]	66.0	WNW1	4	6	—		
	[illegible]	65.0	cisza	4	10	—		
	Mahon	60.0	E2	4	13	—		
	[illegible]	57.9	NNW1	deszcz	5	—		
	[illegible]							
	[illegible]							
	Napoli							
	Brindisi							
	[illegible]							
	Palermo							
	Belgrad	59.8	SE8	4	12	0	—	8
	Sarajevo	58.3	E6	4	10	—		
	Sofia	62.7	cisza	4	8	2		
	Konstantynopol							
	Athenes	61.9	SSE2	1	14	0	—	1
	[illegible]	60.8	ENE6	4	14	0		
	Rabat	68.3	cisza	0	9	0		
	Oran	54.3	W4	0	22	—		
	[illegible]							
	[illegible]							
	[illegible]							

Spostrzeżenia pilotowe.

Stacja	Godz.	[illegible]	[illegible]	[illegible]	[illegible]	1500	2000	2500	3000	3500	4000	4500	5000	6000	[illegible]	Uwagi
Warszawa	5 45	E2	ESE4	ESE5	E6	ENE5	ENE6	ENE5	E5	ENE6	E6	ENE7	E4	—	—	
Kraków	7 20	E2	ESE5	SE4	ENE2	E4	—	NE2	—	E2	E3	—	—	—	—	
Brześć n/B	6 00	ENE3	ENE9	N1	NNE5	NE8	NNE6	ENE7	NE7	—	—	—	—	—	—	

Ogólny stan atmosfery, w dniu 8.IV.25 r. N° 92

Wysokie ciśnienie nad Bałtykiem, Szwecją, krajami Bałtyckiemi i Polską, niskie nad Islandją oraz nad morzem Liguryjskiem.

W Polsce pogodnie, wiatry wschodnie.

Wydawnictwo Państwowego Instytutu Meteorologicznego w Warszawie

Edition du soir [18h G.M.T.]. 8.IV.25. Nº 98 b.

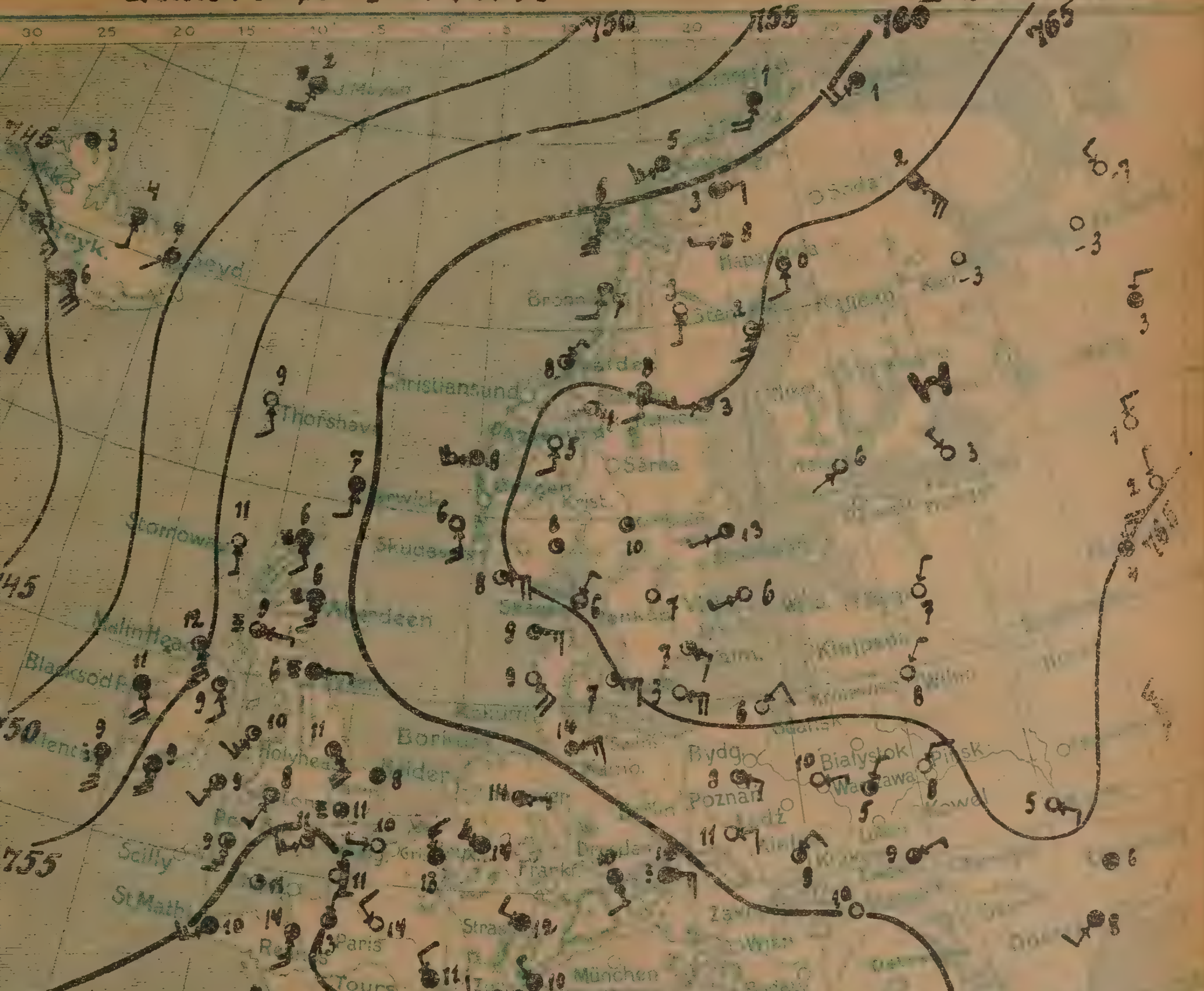

Izobary

Warszawa. Mapa pogody z dnia 8.IV. Środa *1925 r.* 18-h 98 b.

Przewidywany przebieg pogody w ciągu doby następnej

Wydano dnia .... 1925 r. o godz. ....

Spostrzeżenia meteorologiczne z dnia dzisiejszego [illegible] 8.IV.25r. N° [illegible]

Stacja	Ciśnienie 700 mm +	Wiatr	Zachmurzenie	Temp. °C	Opady mm	Temp. Max	Temp. Min
Wilno	56.7	NE2	0	8	0	11	
Pińsk	34.6	NE4	0	8	0	—	
Białystok							
Brześć n/B	54.3	NE2	1	5	0	13	
Kiwerce							
Warszawa	54.0	E2	0	10	0	14	
Łódź							
Lublin							
Lwów	64.2	ENE2	3	9	0	13	
Zakopane							
Kraków	61.9	NE4	1	8	0	15	
Cieszyn							
Poznań	63.5	ESE4	1	8	0	14	
Toruń							
Bydgoszcz							
Chojnice							
Tczew							
Hel							
Puck							
Gdańsk	65.6	NE4	0	6	0	8	
[illegible]	58.8	S4	4	7	0.1		
Stornoway	58.4	SSE2	0	11	0		
Aberdeen	59.3	SSE6	mgła	6	0		
Holy-Head	58.2	SSW6	1	10	0		
Valentia	52.1	SSE10	deszcz	9	2		
Croydon	59.3	cisza	mgła	11	0		
[illegible]	59.7	—"—	4	8	0		
[illegible]	59.3	E2	mgła	6	2		
Vlissingen							
Calais	58.0	W2	0	10	0	16	
Brest	60.0	SW6	4	10	0	—	
Paris	59.8	NW4	0	14	0	17	
Dijon	58.3	NW4	4	11	4	12	
Rochefort	58.0	W2	2	11	ślad	—	
Clermont	59.0	N2	4	10	0	14	
Perpignan	59.8	NNW12	2	13	0	16	
Rennes	60.0	SSE4	3	14	0	17	
[illegible]	59.8	NNW4	4	12	ślad	[illegible]	
Bruxelles	58.0	NNW2	4	13	—	—	
[illegible]							
[illegible]	58.1	E2	2	14	0	17	
[illegible]burg	60.5	ESE6	3	14	0	17	
Swinemünde							
Berlin							
[illegible]	57.6	WNW6	4	14	0	16	
Breslau	61.1	E4	0	11	—	—	
Frankfurt a/M.							
München							
Bern	57.8	W4	4	8	—		
Zürich	58.3	NW2	4	10	0.1		
[illegible]	56.7	N2	deszcz	9	—		
[illegible]	65.1	E6	1	7	0		
[illegible]	65.3	NE2	2	6	0		
[illegible]	63.6	E6	1	9	0		
Blaavandshuk	59.3	SE3	0	9	0		
Hammershus	65.4	E8	0	3	0		

Stacja	Ciśnienie 700 mm +	Wiatr	Zachmurzenie	Temp. °C	Opady mm	Temp. Max	Temp. Min
[illegible]	66.5	WSW2	1	13	0	15	
[illegible]	65.5	W2	1	3	0	—	
[illegible]	65.5	S4	1	0	0	6	
[illegible]	67.6	WSW2	0	6	0	9	
[illegible]	56.7	cisza	1	10	0	13	
Storlien	65.8	—"—	0	4	0	7	
Jönköping	66.9	—"—	0	7	0	10	
[illegible]	53.5	SW6	4	5	1		
[illegible]	64.7	SSW2	1	7	0		
[illegible]	64.3	NE2	1	8	0		
Utsire	64.3	SSE6	0	6	0		
[illegible]	67.4	SW1	0	6	0	16	
Sortavala							
Kuopio							
[illegible]							
[illegible]							
Malnava	63.7	NNE2	0	7	0	11	
[illegible]	67.5	NW2	0	3	—		
[illegible]	64.7	NNE6	4	4	—		
Kijów	65.2	ESE4	1	5	—		
Odesa	64.2	SW4	4	8	—		
Archangielsk	68.3	cisza	0	-3	—		
[illegible]	40.1	SSW8	mgła	2	0.1		
[illegible]	57.0	SSE4	0	9	0		
[illegible]	49.7	SW1	4	7	—		
[illegible]							
[illegible]							
[illegible]							
[illegible]	59.2	E6	deszcz	12	—		
Eger (Cheb)	57.6	SE4	3	10	—		
Ołomuniec							
[illegible]							
[illegible]	60.0	cisza	0	10	—		
[illegible]							
[illegible]							
[illegible]							
[illegible]							
[illegible]							
[illegible]							
[illegible]	55.5	NNW12	4	9	0		
[illegible]	55.1	SW2	deszcz	10	7		
Ancona	56.9	SW6	4	12	2		
[illegible]	57.9	SW6	2	14	2		
Livorno	56.0	SSE6	deszcz	10	8		
Taranto	55.4	S8	4	14	0.6		
Messina	59.7	N4	4	13	0		
Venezia	56.7	E6	4	12	4		
[illegible]	59.2	SE10	deszcz	11	0.1	19	
Sarajewo	59.7	SSW2	3	8	ślad	15	
[illegible]							
[illegible]							
[illegible]	58.0	NNW6	4	14	0		
[illegible]	60.0	WSW2	4	15	0		
Oran	65.0	W2	4	13	0		

Spostrzeżenia pilotowe.

Stacja	[illegible]	500	1000	1500	2000	2500	3000	3500	4000	4500	5000	[illegible]	[illegible]	Uwagi

Wydawnictwo Państwowego Instytutu Meteorologicznego w Warszawie

Édition du matin [7h G.M.T.]. 9. IV. 25. N: 99

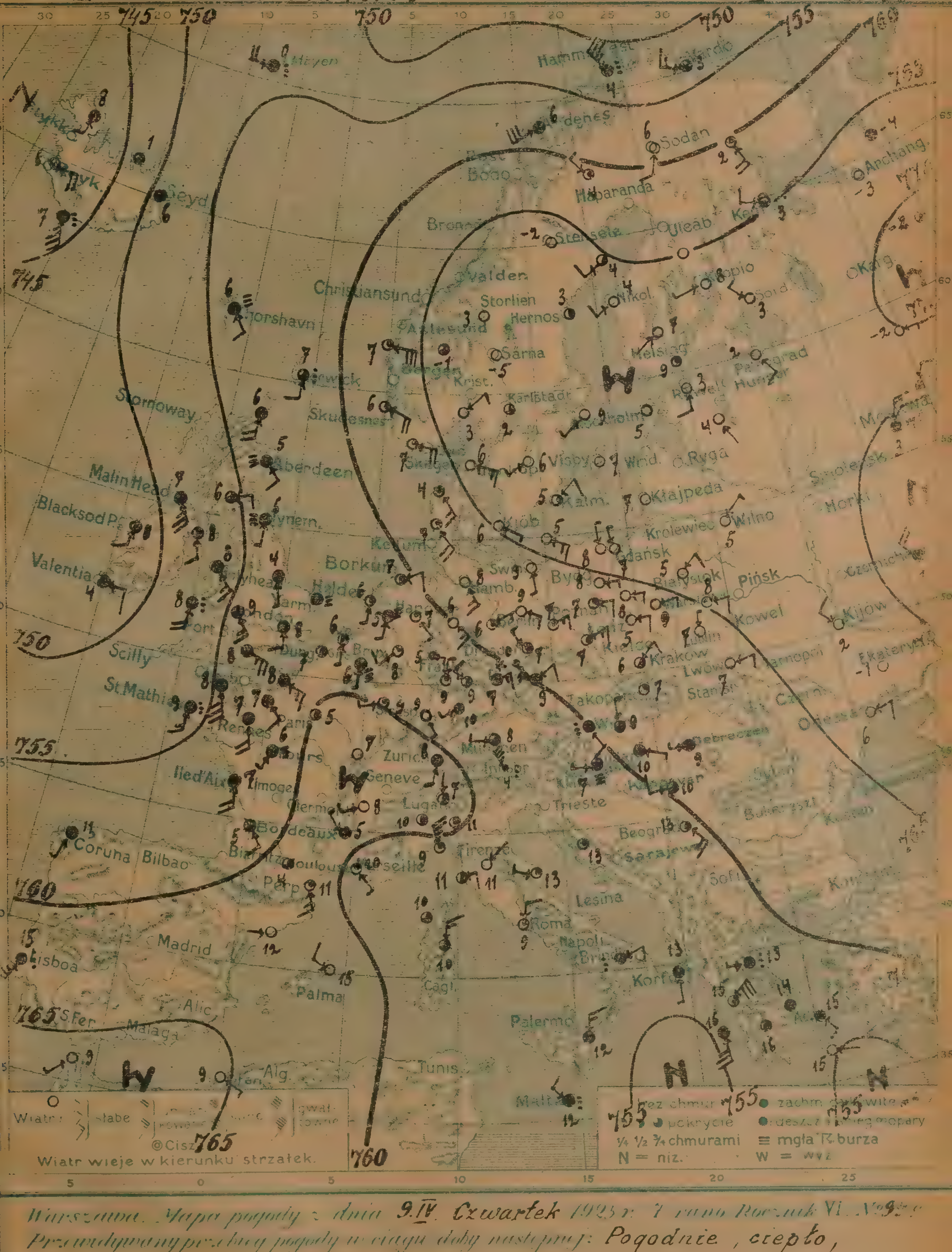

Warszawa. Mapa pogody z dnia 9. IV. *Czwartek* 1925 r. 7 rano *Rocznik* VI. *N°* 99
Przewidywany przebieg pogody w ciągu doby następnej: Pogodnie, ciepło, słabe wiatry wschodnie.—

W. N.

Wydano dnia 9. IV. 1925 r. o godz. 11h.

	Stacja	Ciśnienie 700mm	Wiatr	Zachmurzenie	Temp °C	Opady mm	Temp. Max	Temp. Min
Polska	Wilno-uniw.	67.9	NE2	0	5	0	–	-1
	Pinsk							
	Białystok	66.0	NE4	0	5	0	13	0
	Brześć n/B	65.2	E4	0	8	0	–	-2
	[illegible]							
	Warszawa	64.8	E2	0	9	0	–	2
	Łódź	64.2	E4	0	5	0	–	2
	Lublin	63.8	N2	0	7	0	13	2
	Lwów	64.6	E4	0	7	0	–	-0
	Wilno-dyr.	67.8	NE2	0	6	0	–	-1
	Zakopane	61.4	cisza	1	7	0	13	-3
	Kraków	62.5	NE4	2	6	0	–	-0
	Cieszyn							
	Poznań	64.4	E4	1	7	0	–	0
	Toruń	66.7	E4	0	8	0	–	–
	Bydgoszcz	64.8	E4	0	8	0	15	1
	Chojnice							
	[illegible]							
	Hel							
	Puck							
W.M.	Gdańsk	66.4	NNW2	0	7	0	–	1
Anglia	Lerwick	58.7	S4	deszcz	7	ślad		
	Croydon	57.8	S4	8	0	–		
	Aberdeen	56.9	SE4	mgła	5	0.2		
	Holy-Head	53.7	SE6	4	8	0		
	Valentia	48.7	E4	4	4	11		
	Renfrew	54.5	ENE4	3	6	0		
	Yarmouth	58.2	cisza	mgła	–	ślad		
	Tynemouth	56.7	S2	–"–	6	0.1		
	[illegible]	57.9	S2	1	6	–		
	[illegible]	58.6	SSE2	2	6	–		
Francja	Calais	58.9	cisza	3	7	0	–	–
	Brest	53.5	S6	deszcz	9	–	–	8
	Paris	60.1	cisza	2	5	0	–	2
	Dijon	69.5	–"–	0	7	0	–	4
	Belfort	58.4	SSE8	4	7	0.2	–	–
	Perpignan	60.1	SSE6	1	11	0	–	7
	Marignan	59.5	SE4	1	10	0	–	3
	[illegible]	57.4	SSE2	4	7	0	–	6
	[illegible]	59.2	SSE2	0	9	0	–	7
	[illegible]	57.0	S2	mgła	6	0	–	–
Niemcy	Hannover	60.5	SE6	0	6	0	–	2
	Borkum	59.9	ENE4	2	7	0	–	6
	[illegible]	61.3	SE6	0	8	0	–	0
	Swinemünde	63.7	SSE2	0	9	0	–	3
	Berlin	62.9	ESE4	0	9	0	–	5
	Dresden	60.9	NW2	2	7	0	–	5
	Breslau	61.8	ENE6	1	7	0		1
	[illegible] M.	59.0	NNE2	1	9	1	–	0
	[illegible]	59.2	W2	3	8	0	–	5
	Kłajpeda	66.3	cisza	0	7	0	–	4
	[illegible]	60.5	S4	4	3	0		
	[illegible]	60.3	N1	2	7	0		
	Kjöbenhavn	65.2	ESE2	0	6	0		
	[illegible]	65.0	ESE6	0	6	0		
	[illegible]	[illegible]	SE6	1	4	0		
	[illegible]	61.3	SE8	1	7	0		
	[illegible]	61.5	ESE6	0	5	0		

	Stacja	Ciśnienie 700mm	Wiatr	Zachmurzenie	Temp °C	Opady mm	Temp. Max	Temp. Min
Szwecja	Stockholm	67.1	SW2	0	9	0	–	
	Hernösand	65.1	cisza	1	3	0	–	
	Stensele	65.5	–"–	0	-2	0	–	
	Wisby	67.7	–"–	0	7	0	–	
	[illegible]	67.2	–"–	2	2	0	–	
	[illegible]	65.5	–"–	0	3	0	–	
	Jönköping	67.8	SW2	0	6	0	–	
Norwegja	Lofoten	56.4	SW12	4	6	4		
	Vardö	53.9	NNW6	4	3	0		
	Ingö	51.8	NNW4	deszcz	4	0.2		
	[illegible]	62.5	ESE8	1	6	0		
Finlandja	Helsinki	68.0	S2	1	9	0	–	
	Sortavala	68.0	NW2	0	3	0	–	
	Kuopio	66.6	WSW2	0	8	0	–	
	Wasa	65.1	SW2	0	4	ślad	–	
	Sodankylä	59.2	SSW4	0	6	0	–	
Estonja	Tallin (Rewel)	68.6	S4	0	3	0	5	
	Dorpat	67.3	SSE2	0	4	0	7	
	[illegible]	[illegible]	cisza	0	5	0	[illegible]	
Rosja	Petrograd	68.6	SE4	0	2	0		
	Moskwa	64.6	NNE6	4	3	0		
	Kijów	66.9	NW4	0	2	0		
	Odesa	65.2	E4	0	6	0		
	Jarosław	66.8	NNE4	4	2	0		
	[illegible]	53.4	WNW8	deszcz	0	ślad		
	[illegible]	55.6	SE4	mgła	6	0.3		
	[illegible]	50.8	cisza	3	6	–		
Austrja	Wien	59.3	SE4	deszcz	–	–		
	Friedrich							
	Innsbruck							
	Klagenfurt							
Czechosłowacja	Praha	60.0	NE4	4	9	0.3	–	
	Eger (Cheb)	59.9	NE6	4	7	0.2	–	
	[illegible]							
	[illegible]							
	Koszyce							
	Bratisluva	61.4	N2	3	9	0	–	8
Węgry	Budapest	60.2	ESE4	4	10	1	20	1[illegible]
	Szombathely	59.9	W2	mgła	7	10	15	6
	Szeged	60.9	W4	3	10	1	18	[illegible]
Hiszp.	Barcelona	61.9	W1	0	12	0		
	[illegible]	56.0	SSW2	4	11	4		
	Lisbona	61.0	SSW10	deszcz	15	5		
Włochy	[illegible]	59.4	NNW10	1	9	–		
	Firenze	58.6	NE1	0	11	7	–	7
	Ancona	59.7	WNW2	1	13	0		
	Roma	58.1	NNE4	1	9	3	–	7
	Messina	57.0	N6	4	19	1		
	[illegible]	57.4	ENE4	deszcz	19	11	–	[illegible]
	Maddalena	55.7	N8	3	10	0.4		
	Zara	58.5	cisza	1	13	0	–	7
Grecja	[illegible]	59.8	SE6	1	13	3		
	Andreas	60.1	SE2	4	15	–		
	[illegible]	55.1	S10	4	16	–		
	[illegible]	56.1	S2	4	13	–		
	Athenes	58.9	cisza	4	14	–		
	[illegible]	58.0	WNW4	deszcz	12	–		
Afryka	Oran	65.0	ESE2	0	9	–		
	Tanger	65.0	SW2	0	9	0		
Stacje górskie	[illegible] (1767)							
	[illegible] (2960)							
	[illegible] (3500)							

Spostrzeżenia wiatrów górnych

Stacja	Godz.	[illegible]	[illegible]	[illegible]	1500	2000	2500	3000	3500	4000	4500	5000	Granica górna chmur	Zasięg	Uwagi
Warszawa	5h	ESE2	ESE8	ESE7	ESE10	ESE10	E9	E8	ENE4	NE4	ENE3	–	–		–
Poznań	6h	E2	ESE13	ESE12	ESE10	SSE10	ESE[illegible]	–	–	–	–	–	–	–	–
Kraków	5h	NE2	E6	ESE4	N2	ENE1	–	SE1	–	SSW5	–	SSW1	–	–	–

Ogólny stan atmosfery w dniu 9. V. 25 r. N° 99
Obszar wysokiego ciśnienia nad Skandynawją środkową, nad Bałtykiem i nad Rosją północną; niskie ciśnienie nad Atlantykiem.
W Polsce pogodnie, temperatura od 5° do 9°.

Wydawnictwo Państwowego Instytutu Meteorologicznego w Warszawie

Edition du soir [18 h. G.M.T.]. *9. IV. 25. N° 99 b.*

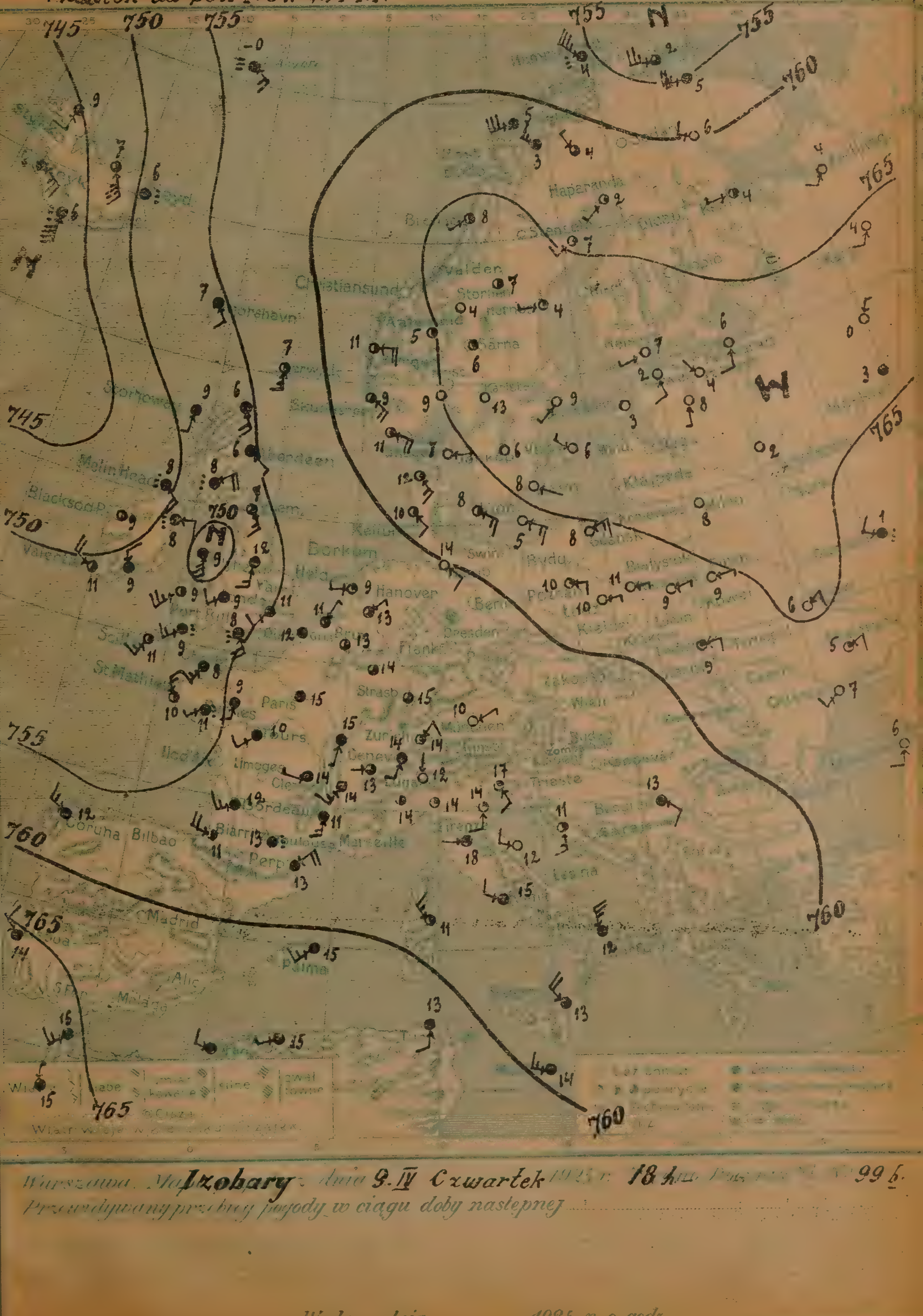

Warszawa. Mapa **Izobary** *dnia* **9. IV Czwartek** *1925 r.* **18 h.** *Nr.* **99 b.**

Przewidywany przebieg pogody w ciągu doby następnej ....

Wydano dnia .... *1925 r. o godz.* ....

[illegible] 2.IV.25r. № 995

Stacja	Ciśnienie	Wiatr	Zachmurzenie	Temp	Opady	Temp Max	Temp Min
[illegible]	68.4	[illegible]	0	8	0	13	
[illegible]	64.5	E2	0	9	0	–	
[illegible]	64.6	E2	0	9	0	14	
[illegible]	63.4	[illegible]	0	11	0	15	
[illegible]	63.1	[illegible]	1	10	0	15	
[illegible]	63.4	[illegible]	1	9	0	17	
[illegible]	60.7	[illegible]	4	11	0	17	
[illegible]	62.6	E4	1	10	0	15	
[illegible]	61.7	[illegible]	0	8	0	17	
[illegible]	57.0	S6	5	7	0		
[illegible]	51.4	[illegible]	4	3	3		
[illegible]	55.5	ESE4	4	5	0		
[illegible]	48.7	SSE10	4	9	0.5		
Valentia	50.5	[illegible]	2	11	0		
Scilly	55.1	[illegible]	1	11	2		
[illegible]ydon	55.3	[illegible]	4	11	–		
[illegible]	53.4	[illegible]	2	7	0		
[illegible]	56.3	[illegible]	7	9	0		
[illegible]	56.4	NNE[illegible]	3	11	0		
[illegible]	55.5	[illegible]	4	12	0	17	
Brest	54.4	[illegible]	2	10	3	–	
[illegible]	55.7	cisza	4	15	0	17	
[illegible]	51.9	[illegible]	4	15	0	20	
[illegible]	57.6	NE3	4	13	0	19	
[illegible]	58.1	NE	4	14	0	18	
[illegible]	58.6	NE	2	11	–	–	
[illegible]	55.9	[illegible]	4	9	3	–	
[illegible]	58.2	cisza	3	15	7	21	
[illegible]	56.9	–	9	13	0	17	
Hamburg	[illegible]	[illegible]	[illegible]	14	[illegible]	–	
Swinemünde							
Berlin							
Dresden							
Breslau							
[illegible]	58.9	[illegible]	0	10	0	–	
[illegible]	57.[illegible]	[illegible]	3	13	0	15	
[illegible]	58.2	[illegible]	1	14	0	18	
[illegible]	58.[illegible]	[illegible]	0	12	0	–	
[illegible]	55.2	[illegible]	7	8	0		
[illegible]	63.5	E2	0	7	0		
[illegible]	62.1	[illegible]	[illegible]	12	0		
[illegible]	61.2	[illegible]	1	10	0		
[illegible]	54.3	[illegible]	0	5	0		

Stacja	Ciśnienie	Wiatr	Zachmurzenie	Temp	Opady	Temp Max
[illegible]	66.6	[illegible]	0	9	0	18
[illegible]	65.6	[illegible]	1	4	0	8
[illegible]	63.3	[illegible]	1	9	0	8
[illegible]	67.5	WNW2	0	5	0	7
Karlstad	65.6	cisza	0	13	0	14
Storlien	66.5	–"–	0	4	0	7
[illegible]	66.0	–"–	1	6	0	9
[illegible]	67.1	[illegible]	1	5	0.5	
[illegible]	65.9	[illegible]	3	3	0	
Vardö	53.[illegible]	[illegible]	3	2	0	
Utsira	62.3	[illegible]	8	7	0	
Helsinki	66.6	[illegible]	0	7	0	[illegible]
Sortavala						
[illegible]	67.2	[illegible]	[illegible]	[illegible]	0	[illegible]
[illegible]	67.9	S2	0	3	0	–
[illegible]	67.7	cisza	0	3	0	8
[illegible]	67.2	S4	0	6	–	
Odesa	64.4	SW4	0	7	–	
Sewastopol	64.7	[illegible]	0	6	–	
Kijów	65.9	[illegible]	[illegible]	6	–	
Archangielsk	51.[illegible]	[illegible]	0	4	–	
[illegible]	57.[illegible]	[illegible]	mgła	-0	ślad	
[illegible]	54.3	SSE4	–	7	0	
[illegible]	51.3	[illegible]	[illegible]	5	–	
Lisbona	65.0	NNW3	4	14	0	
[illegible]	58.0	WNW[illegible]	4	12	0	
Milano	60.2	cisza	1	14	0	
[illegible]	58.0	W1	4	18	0	
Ancona	59.3	WNW4	0	12	0	
[illegible]	58.8	WNW[illegible]	4	15	0	
Taranto	56.5	[illegible]	4	12	0	
Messina	57.6	[illegible]	4	13	0	
Venezia	–	[illegible]	7	17	0	
Padova	59.0	SE	[illegible]	14	0	
Beograd	57.[illegible]	[illegible]	4	13	0	
Bucaresti						
Sofja						
Konstantynopol						
Athènes						
Malta	53.0	[illegible]	2	14	[illegible]	
Bizerta	62.0	SW	4	13	[illegible]	
[illegible]	62.0	WSW2	4	15	0	

[illegible]	[illegible]	4000	5000	6000	[illegible]	[illegible]	Uwagi

Wydawnictwo Państwowego Instytutu Meteorologicznego w Warszawie

Edition du matin [7 h. G.M.T.]. 10. IV. 25. № 100

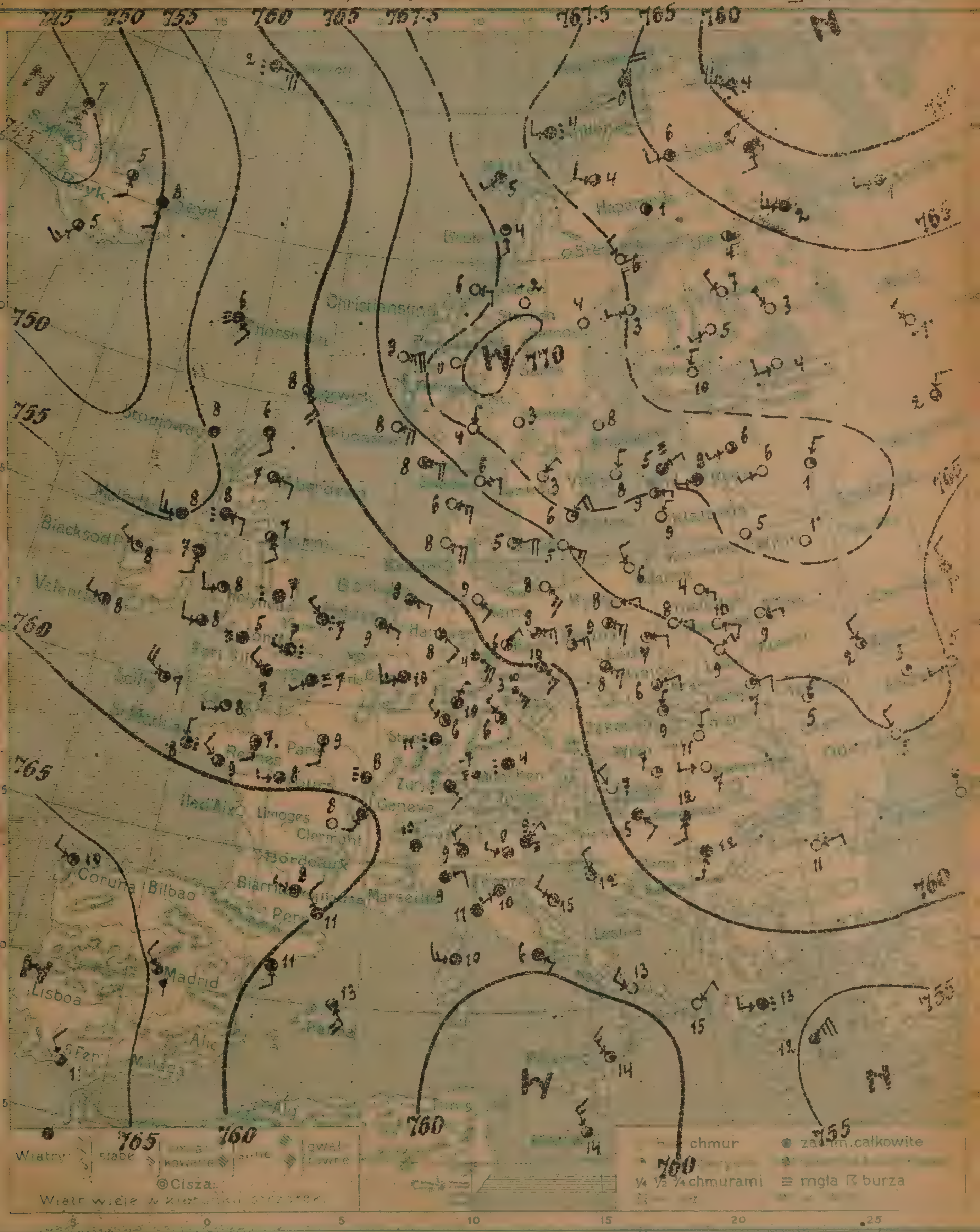

Warszawa. Mapa pogody z dnia 10. IV. Piątek 1925 r. 7 rano. № 100

Przewidywany przebieg pogody w ciągu doby następnej Pogodnie, ciepło, słabe wiatry wschodnie. –

L. B.

Wydano dnia 10. IV. 1925 r. o godz. 11 h. 30 m.

Stacja	Ciśnienie 7 rano	Wiatr	Zachmurzenie	Temp °C	Opady mm	Temp Max	Temp Min
[illegible]	61.7	cisza	0	5	0	–	-2
[illegible]	66.6	E2	0	9	0	–	-0
[illegible]	66.1	ESE2	0	4	0	–	-1
[illegible]	65.5	ESE4	0	10	0	–	-3
Kiwerce							
Warszawa	64.8	E2	0	8	0	–	3
[illegible]	64.5	E4	1	7	0	–	3
[illegible]	64.0	NE2	0	9	0	15	1
[illegible]	[illegible]	E4	1	7	0	15	1
Wilno	[illegible]	[illegible]	0	8	0	–	-2
[illegible]	61.5	NNE2	1	9	0	13	-1
Kraków	62.7	ENE4	3	6	0	–	2
[illegible]							
[illegible]	63.7	ESE6	2	9	0	–	3
[illegible]	64.9	E4	0	8	0	16	1
[illegible]	66.4	NNW4	0	6	0	–	1
[illegible]	59.8	SSE8	3	8	0		
[illegible]	55.5	cisza	4	8	1		
[illegible]	57.2	ESE2	3	7	0		
[illegible]	56.6	WSW4	2	8	deszcz		
[illegible]	59.4	WNW4	2	8	1		
[illegible]	57.9	NW2	2	7	–		
[illegible]	55.9	NW2	deszcz	7	7		
[illegible]	60.0	S2	3	7	0		
[illegible]	56.6	SE4	2	9	–		
Calais (?)	57.0	SW1	mgła	7	7	–	–
Brest	57.0	N1	deszcz	8	5	–	7
[illegible]	58.?	S4	3	9	1	–	8
[illegible]	59.6	cisza	deszcz	8	2	–	6
[illegible]	60.3	NW4	4	11	0	–	10
[illegible]	[illegible]	cisza	0	8	1	–	5
[illegible]	[illegible]	W2	4	8	2	–	6
[illegible]	[illegible]	S4	3	7	0.2	–	5
[illegible]	58.?	cisza	deszcz	11	1	–	8
Magdeburg (?)	60.1	NE2	3	6	0	–	4
[illegible]	59.8	ESE4	3	8	0	–	6
[illegible]	60.7	NE4	0	9	0	–	6
Swinemünde	62.8	ESE6	0	8	0	–	5
Berlin	60.6	E6	3	8	0	–	6
Dresden	59.6	SE6	3	10	3	–	7
Breslau	61.5	ESE6	3	8	0	–	3
[illegible]	60.1	NNE?	4	10	0	–	8
[illegible]	58.?	cisza	deszcz	4	0	–	-1
[illegible]	[illegible]	[illegible]	0	9	0	–	–
[illegible]	60.?	SW?	deszcz	–	–		
Lugano							
Kjøbenhavn	64.8	E8	1	5	0		
Skagen	65.3	E4	0	6	0		
[illegible]	63.5	ESE6	0	6	0		
[illegible]	62.1	ESE?	0	8	0		
Hammershus	65.6	ESE6	0	5	0		

Stacja	Ciśnienie 7 rano	Wiatr	Zachmurzenie	Temp °C	Opady mm	Temp Max	Temp Min
[illegible]	67.9	cisza	0	8	0	–	
[illegible]	67.9	–"–	0	4	0	–	
[illegible]	68.0	–"–	2	1	0	–	
[illegible]	68.1	N2	0	8	0	–	
Karlstad	68.4	cisza	0	5	0	–	
Kalmar	67.5	NE6	1	6	0	–	
Jönköping	67.5	NE2	0	3	0	–	
[illegible]	66.8	N4	deszcz	4	2		
[illegible]	67.9	S2	1	4	0		
[illegible]	66.7	E4	0	6	0		
Utsire	64.1	E8	0	8	0		
[illegible]	68.9	N1	0	10	0	–	
[illegible]	65.7	NW2	0	3	0	–	
[illegible]	68.5	NW1	0	7	0		2
[illegible]	67.4	WNW2	0	3	ślad	–	-3
[illegible]	63.7	SW4	4	6	0	–	
Riga	67.6	WNW1	4	8	0	–	
Libawa	67.4	E2	2	9	0	–	
Małsowa (?)	67.5	WNW1	3	6	0	–	
[illegible]	56.7	N4	0	4	0		
Kijów	63.8	NNW4	2	2	0		
Odessa	65.0	NNW4	0	5	0		
Sewastopol	63.2	cisza	0	4	0		
Archangielsk	61.2	WSW2	3	1	0		
[illegible]	60.4	E10	deszcz	2	0.1		
[illegible]	57.7	SSE4	mgła	6	–		
[illegible]	50.1	S2	2	8	–		
Wien							
[illegible]							
[illegible]							
[illegible]							
[illegible]							
[illegible]							
[illegible]							
Stara Dala							
[illegible]	61.3	NNE2	0	11	0		
[illegible]	60.2	cisza	1	7	ślad	19	
[illegible]	60.2	NW2	0	7	0	15	
[illegible]	61.0	S2	3	12	0	20	
[illegible]	64.0	NW4	3	7	0		
[illegible]	66.0	N4	3	10	0		
S. Fernando	67.0	NW4	3	11	0		
[illegible]	59.5	ESE4	4	9	0		
[illegible]	59.1	SW2	4	10	0	–	
Ancona	59.5	WNW4	2	15	0		
[illegible]	59.9	SE2	4	6	0	–	2
Messina	60.8	NW6	2	14	0		
Taranto	58.5	WNW4	0	13	0		
[illegible]	59.6	W6	4	10	0		
Venezia	59.2	NE2	mgła	9	0	–	2
Beograd	61.0	SSW2	4	12	0		
București	63.0	E2	0	11	0		
Sofja							
Korfu	56.0	NE2	0	15	–		
[illegible]	54.1	NE10	4	12	–		
[illegible]	57.3	NNW6	2	14	–		
Rabat	67.0	cisza	4	–	–		
[illegible]	(25.3)	cisza	mgła	-7	0		

Stacja								4000	4500	5000			Uwagi
Poznań	5??	E2	NNW4	ESE9	ESE9	ESE6	—	—	—	—	—	—	—
Kraków	??	[illegible]	ESE2	ESE3	SE3	SE2	—	SE2	—	SSW2	—	ESE1	—

Ogólny stan atmosfery w dniu 10.IV.25r. [illegible]
obszar wysokiego ciśnienia nad Skandynawją, Bałtykiem, Polską i Rosją środkową, niższego nad Islandją, Anglją, Szwajcarją i Włochami.
W Polsce pogodnie, temperatura od 4° do 10°.

Wydawnictwo Państwowego Instytutu Meteorologicznego w Warszawie

Édition du soir [18h G.M.T.] *10. IV. 25. N° 100 b.*

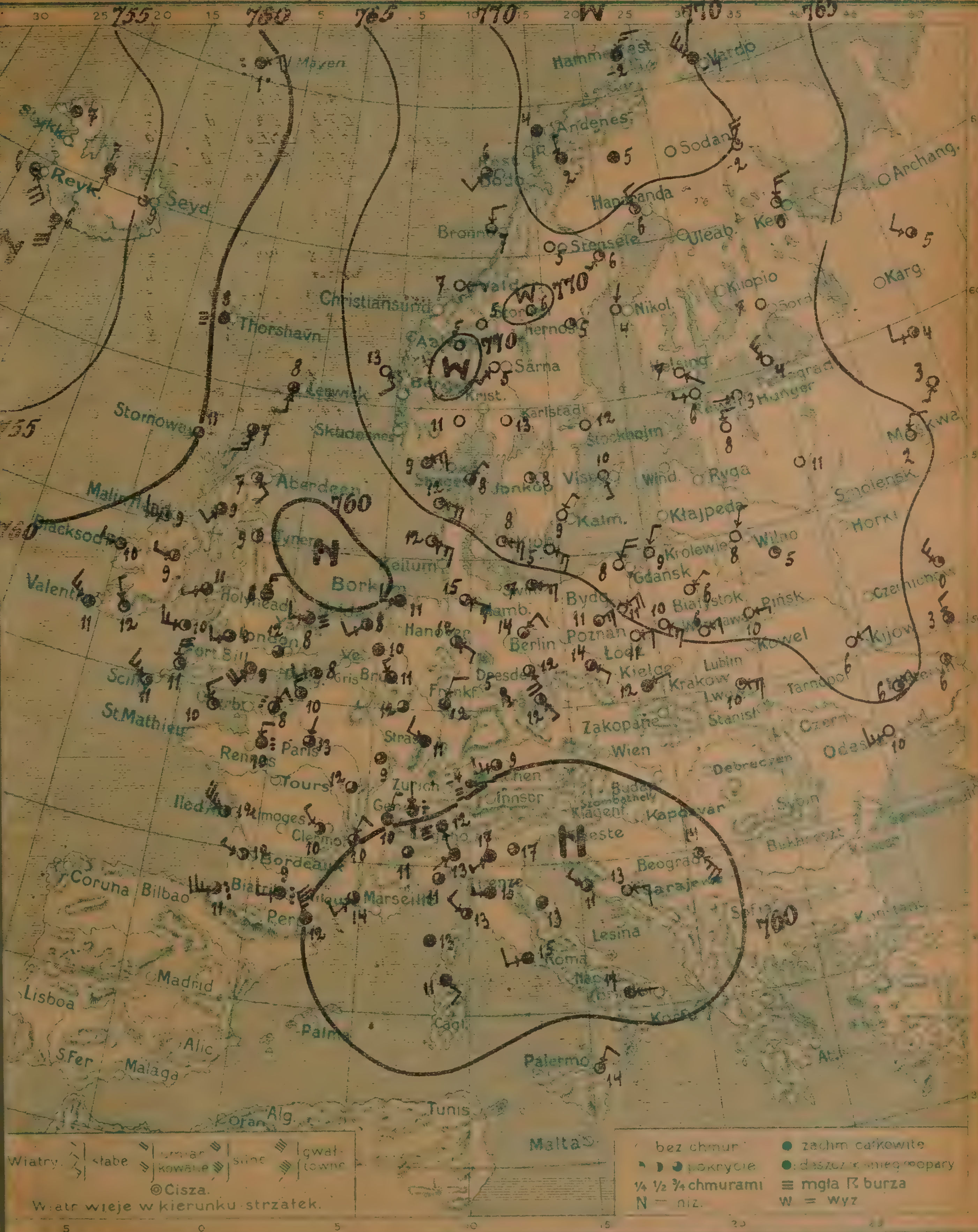

Warszawa. № *Izobary* z dnia *10. IV. Piątek* 1925 r. *18-ta* rano. Rocznik VI. № *100 b.*

Przewidywany przebieg pogody w ciągu doby następnej

Wydano dnia .... 1925 r. o godz.

Spostrzeżenia meteorologiczne, dnia dzisiejszego rano z. 10.IX.25r. № 1003

Stacja	Ciśnienie 700 mm +	Wiatr	Zachmurzenie	Temp. °C	Opady mm	Temp. Max	Min
[illegible]	67.5	NNE4	0	8	0	14	
[illegible]	65.6	E2	0	10	0	-	
[illegible]	67.1	NE2	0	6	0	13	
Brześć n/B	66.0	ENE4	0	6	0	15	
Warszawa	65.2	ESE6	0	10	0	15	
Łódź	64.1	E4	0	11	0	16	
Lublin							
Lwów	64.6	E6	1	10	0	16	
Zakopane							
Kraków	59.1	ENE1	4	12	0	17	
Poznań	65.6	ENE6	1	11	0	16	
Toruń	66.0	NE8	0	11	0	15	
Bydgoszcz							
Tczew							
Hel							
Gdańsk	66.3	ENE6	0	8	0	18	
Lerwick	63.4	S4	2	8	0		
Stornoway	60.2	cisza	3	11	0		
[illegible]	61.9	SE4	1	7	0		
[illegible]	61.9	WSW2	3	11	0		
Valentia	63.2	WNW6	1	11	0.1		
[illegible]	63.0	WNW6	1	11	0		
[illegible]	60.5	W4	mgła	8	4		
[illegible]	60.1	cisza	1	9	17		
[illegible]	60.6	SW4	1	8	0	16	
Le Havre	61.1	NNE4	deszcz	3	0	16	
St. [illegible]	60.9	N4	—"—	10	3	16	
Paris	60.6	NNE1	3	13	0	15	
Dijon	60.2	cisza	3	12	0.3	15	
[illegible]	61.8	WNW10	1	12	ślad	—	
Clermont	61.0	NW2	3	10	2	15	
Biarritz	34.5	W10	deszcz	11	9	—	
[illegible]	60.1	NNE4	3	10	0	15	
Strasbourg	60.7	NW4	4	11	ślad	15	
[illegible]	61.4	cisza	3	9	—"—	11	
Hannover	63.1	SE4	3	12	0	18	
Borkum	60.2	W4	4	11	0	—	
Hamburg	62.0	ESE6	3	13	0	15	
Swinemünde	63.7	ESE6	1	7	0	17	
Berlin	61.5	NE6	1	14	ślad	16	
Dresden	66.3	SE3	3	12	0	16	
Breslau	61.1	SE2	2	14	0	18	
Frankfurt a/M.	60.7	NNE4	3	12	ślad	23	
München	60.4	WSW6	3	9	0.1	13	
Königsberg	66.9	NNE2	0	9	0	15	
[illegible]	61.0	NNE2	4	10	0.1	13	
Zurich	61.0	N1	deszcz	8	4	11	
Lugano	58.3	SSE1	mgła	14	0	14	
Kjøbenhavn	66.3	E6	1	8	0		
Skagen	67.3	NE4	1	8	0		
[illegible]	65.3	ESE6	1	12	0		
[illegible]	64.9	ESE6	1	12	0		
Hammershus	66.4	ESE6	0	5	0		

Stacja	Ciśnienie 700 mm +	Wiatr	Zachmurzenie	Temp. °C	Opady mm	Temp. Max
Stockholm	68.9	cisza	0	12	0	16
Härnösand	69.2	—"—	1	5	0	9
Haparanda	69.2	NNW4	2	6	0	11
Wisby	68.7	SSE2	0	10	0	
[illegible]	68.6	cisza	0	13	0	13
Storlien	69.9	—"—	0	5	0	4
Jönköping	68.5	—"—	1	8	0	
[illegible]	70.1	—"—	4	4	0.3	
[illegible]	69.6	N4	0	[illegible]		
[illegible]	67.8	E1	0	[illegible]		
Oxö	67.8	ENE6	1	0		
Helsinki	67.3	ESE1	0	7	0	
[illegible]	66.2	cisza	0	7	0	
[illegible]						
[illegible]	69.1	NNE1	0	4	0	
[illegible]kylä						
Tallin Reval	68.2	W2	0	6	0	12
[illegible]	67.1	N4	0	8	0	17
Hungerburg	66.3	W1	0	3	0	10
[illegible]grad	66.5	NW6	0	4	—	
Moskwa	65.5	NNE4	0	2		
Kijów	66.4	ENE4	0	6		
Odessa	62.2	W6	0	10		
Kem	68.4	NNE6	1	0		
[illegible]	59.1	ENE8	deszcz	1	0.1	
[illegible]	60.8	cisza	mgła	8	0	
[illegible]	55.7	—"—	1	9		
Wien						
[illegible]						
Innsbruck						
[illegible]						
Praha	60.4	SE2	2	12	0.1	19
[illegible]						
[illegible]						
[illegible]						
[illegible]						
Budapest						
Szombathely						
Szeged						
Madrid						
[illegible]						
Palma						
[illegible]	59.1	cisza	3	11		
Firenze	57.8	W2	4	15	—	12
Ancona	58.4	cisza	4	13	0	
Roma	59.3	W4	4	15	0	17
Messina	60.4	NNE4	1	14		
Taranto	58.4	E1	4	17	0	
Maddalena	57.6	SE4	4	11	ślad	
Zarah	58.3	NW2	3	11	0	
Beograd	59.3	SE10	1	14	0	
Sarajewo	57.4	E4	0	15	0	
Sofia						
Konstantynopol						
Ateny						
Malta						
Tunis						
Alger						
[illegible]	58.9	[illegible]	mgła	4		
[illegible]						
[illegible]						

Spostrzeżenia pilotowe

Stacja	Godz.	Wiatr dolny	500	1000	1500	2000	2500	3000	3500	4000	4500	5000	[illegible]	[illegible]	Uwagi

Wydawnictwo Państwowego Instytutu Meteorologicznego w Warszawie

Édition du matin [7 h G.M.T.] 11. IV. 25. № 101a

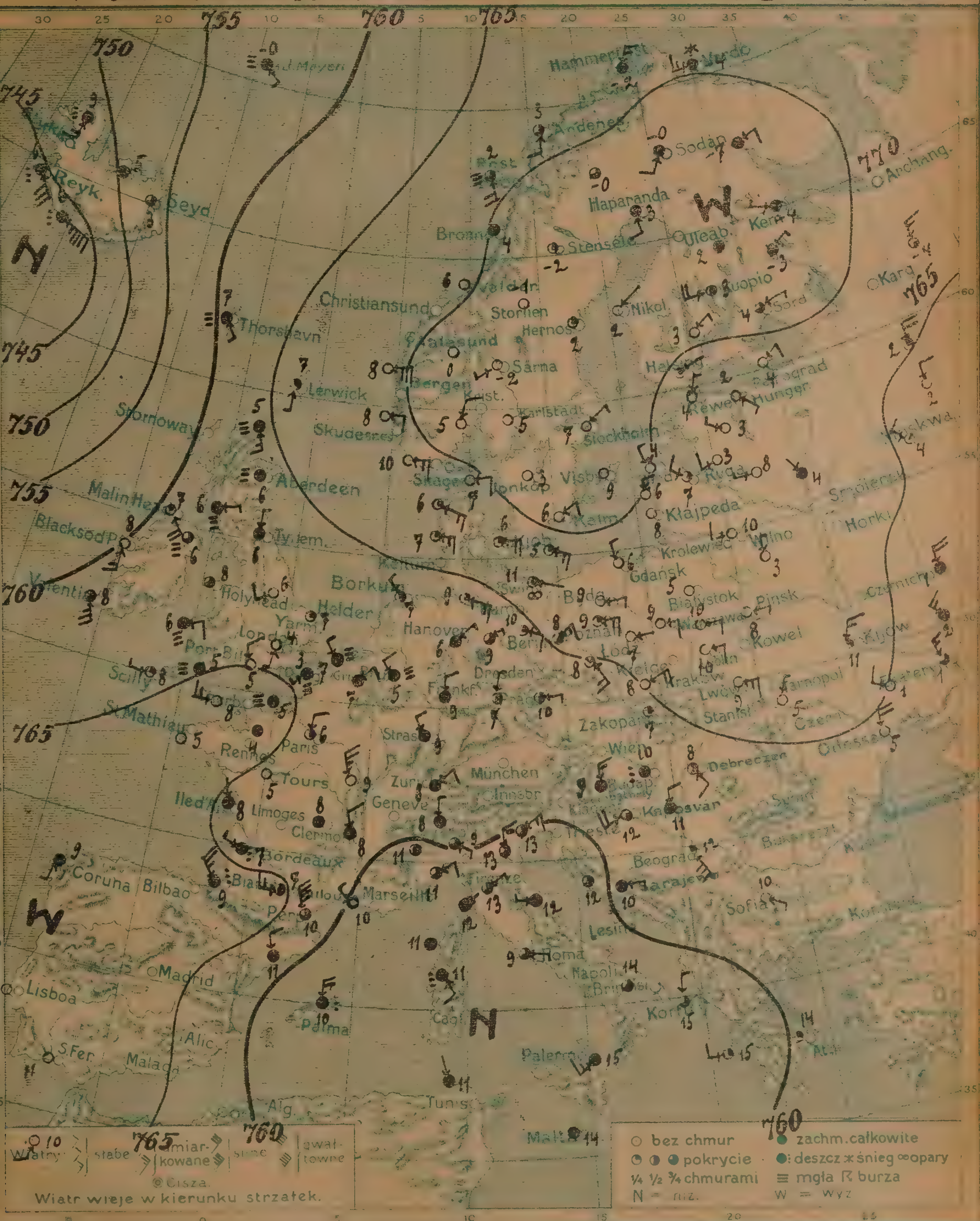

Warszawa. Mapa pogody z dnia 11. IV. Sobota *1925 r. 7 rano. Rocznik VI. № 101a*

Przewidywany przebieg pogody w ciągu doby następnej: Pogodnie, ciepło, słabe wiatry wschodnie. —

S. K.

Wydano dnia 11. IV *1925 r. o godz.* 11 h.

Stacja	Ciśnienie mm	Wiatr	Zachmurzenie	Temp. °C	Opady mm	Temp. max	Temp. min
[illegible]	59.1	[illegible]	0	10	0	–	-1
Pińsk	69.3	E2	0	8	0	–	-0
Białystok	69.1	cisza	0	5	0	–	-1
Brześć n/B	68.7	E4	0	10	0	–	-2
Kiwerce							
Warszawa	68.3	[illegible]	0	9	0	–	3
Łódź	67.3	E[illegible]	0	7	0	–	3
Lublin	67.3	E4	0	10	0	13	2
Lwów	58.0	E6	0	9	0	–	1
Wilno-Ugr.	68.3	W[illegible]	0	9	0	15	-0
Zakopane	[illegible]	[illegible]	1	7	1	14	-1
Kraków	62.7	[illegible]	0	8	0	–	3
Cieszyn							
[illegible]	67.8	[illegible]	1	9	0	–	3
Bydgoszcz	67.3	[illegible]	0	9	0	–	1
Chojnice							
Tczew							
Hel							
Puck							
[illegible]	63.3	NNE2	0	6	0	–	2
Lerwick	63.5	S2	1	7	0		
Stornoway	64.2	SSE6	mgła	5	0		
[illegible]	64.5	cisza	—	6	0		
Holy-Head	[illegible]	—	3	8	0		
[illegible]	[illegible]	SSE10	3	8	0		
Scilly	64.6	[illegible]	1	8	0		
Yarmouth	62.3	cisza	1	7	0		
[illegible]	63.5	[illegible]	4	6	0		
Helder							
Vlissingen	[illegible]	[illegible]	mgła	6	—		
Calais	[illegible]	[illegible]	mgła	3	ślad	–	–
[illegible]	[illegible]	[illegible]	0	5	15	–	–
Paris	63.3	[illegible]	1	6	0	–	5
Dijon	[illegible]	[illegible]	0	9	0	–	5
Rochefort	[illegible]	[illegible]	1	8	0	–	–
Clermont	[illegible]	cisza	4	8	0	–	7
Biarritz	[illegible]	[illegible]	deszcz	9	–	–	–
[illegible]	[illegible]	[illegible]	4	4	0	–	3
[illegible]	[illegible]	[illegible]	4	9	0	–	7
[illegible]	[illegible]	[illegible]	4	7	0	–	–
Hannover	[illegible]	NE?	4	5	0	–	4
[illegible]	64.1	[illegible]	4	7	0	–	5
Hamburg	64.7	ENE6	1	9	0	–	7
[illegible]	[illegible]	ENE?	opady	11	0	–	5
Berlin	64.7	ESE?	4	10	0	–	6
[illegible]	64.7	[illegible]	mgła	5	0	–	4
Breslau	64.9	[illegible]	1	8	0	–	4
Frankfurt a/M	63.3	[illegible]	4	9	0	–	8
[illegible]	[illegible]	[illegible]	3	9	0	–	6
[illegible]	[illegible]	[illegible]	3	8	0	–	–
Genève							
Zürich	[illegible]	[illegible]	[illegible]	8	3	–	6
Lugano							
[illegible]	[illegible]	E?	4	6	0		
[illegible]	63.6	[illegible]	0	7	0		
[illegible]	63.3	NE?	1	5	0		
[illegible]	[illegible]	ESE?	1	7	0		
[illegible]	[illegible]	[illegible]	1	5	0		

Stacja	Ciśnienie mm	Wiatr	Zachmurzenie	Temp. °C	Opady mm	Temp. max	Temp. min
[illegible]	70.7	NE1	0	7	0	–	
Hernösand	72.6	cisza	1	2	0	–	
Haparanda	71.0	SSE?	4	3	0	–	
[illegible]	70.3	cisza	0	9	0	–	
[illegible]	[illegible]	—	0	5	0	–	
[illegible]	[illegible]	[illegible]	0	-2	0	–	
[illegible]	[illegible]	cisza	0	1	0		
[illegible]	63.5	S4	3	2	0		
[illegible]	[illegible]	cisza	4	4	0		
[illegible]	59.7	—	0	6	0		
Ulsire	62.1	E4	0	8	0		
[illegible]	69.9	ENE?	4	—	0	–	
[illegible]	[illegible]	ENE?	3	4	0	–	
[illegible]	71.6	W?	4	3	0	–	
[illegible]	70.9	NE1	0	2	ślad	–	
[illegible]	[illegible]	SSW?	4	-0	0	–	
[illegible]	[illegible]	NNE2	0	4	0	6	
[illegible]	65.8	NNW2	0	3	0	7	
Hangerburg	61.3	SE1	0	2	0	–	
[illegible]	68.7	NE3	0	4	0		
[illegible]	64.1	NW4	1	4	0		
Kijów	67.2	NNE?	1	1	0		
Odessa	64.9	N3	0	5	0		
Kem	[illegible]	NNE2	4	-4	0		
[illegible]	58.9	SE2	mgła	-0	1		
[illegible]	61.6	SE?	—	7	0		
[illegible]	54.9	cisza	3	3	—		
[illegible]							
[illegible]							
[illegible]							
[illegible]							
[illegible]	62.6	E?	2	10	6	–	
Eger (Cheb)	65.0	NNE1	2	7	0	–	
Ołomuniec							
[illegible]							
[illegible]	60.0	NNE6	0	13	—		
[illegible]	53.5	cisza	deszcz	10	17	19	
[illegible]	52.9	N6	4	9	6	14	
[illegible]	63.1	N2	4	11	1	20	
S. Fernando	61.0	cisza	3	11	—		
[illegible]	63.6	SW2	4	9	—		
Mahon	55.0	N?	deszcz	10	—		
[illegible]	59.1	NE4	3	11	0		
[illegible]	53.8	NE?	3	13	3	–	9
Livorno	58.5	NE1	4	12	0	–	
[illegible]	59.6	E2	3	9	0	–	7
Messina	58.1	SW3	4	15	0	–	7
Zara	59.8	cisza	3	12	0	–	6
[illegible]	57.0	SE4	deszcz	11	0.5	–	
Venezia	58.3	NE3	3	13	0	–	
[illegible]	61.5	SE12	1	12	0	—	9
Sarajewo	61.1	ESE2	4	10	0	–	3
[illegible]	60.1	S?	1	14	0	–	[illegible]
[illegible]	59.0	[illegible]	4	14			
Rabat	56.0	S4	0	10	0		
Tanger	67.0	NW?	4	11	0		

Stacja	[illegible]	[illegible]	[illegible]	1000	1500	[illegible]	[illegible]	[illegible]	3000	4000	5000	[illegible]	[illegible]	Uwagi
Warszawa	[illegible]	[illegible]	ESE?	ESE7	ESE6	ESE7	E6	–	–	—	—	–	—	—
[illegible]	[illegible]	[illegible]	ESE?	E6	ENE6	ENE7	ESE6	–	–	—	—	–	—	—
[illegible]	[illegible]	ESE?	ESE?	ESE6	SE6	SE6	ENE2	–	–	—	—	–	—	—

Ogólny stan atmosfery z dnia 21.IV.25 r. [illegible]
[illegible] ciśnienie nad Skandynawją, Bałtykiem, Polską i Rosją, [illegible] niskie nad Islandją oraz nad Włochami. W Polsce pogodnie i ciepło.

Wydawnictwo Państwowego Instytutu Meteorologicznego w Warszawie

Edition du soir [18h G.M.T.] 11. IV. 25. N° 101 b

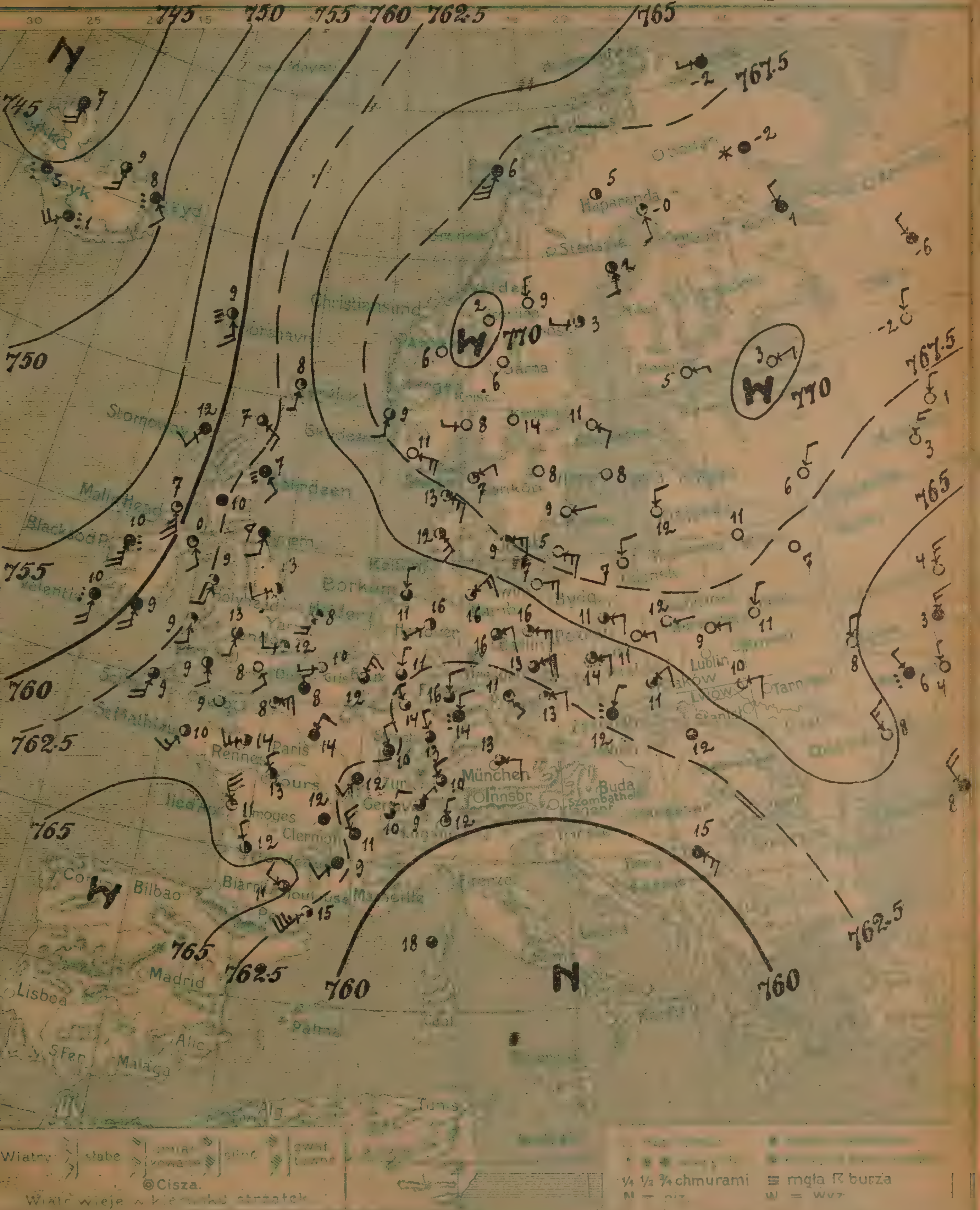

Warszawa. Mapa **Izobary** *dnia 11. IV. Sobota 1925 r. 18 h ... Rocznik VI. № 101 b.*

Przewidywany przebieg pogody w ciągu doby następnej

Wydano dnia .... 1925 r. o godz. .....

Spostrzeżenia meteorologiczne z dnia dzisiejszego rano 11.IV.25 r. №1615

Stacja	Ciśnienie 700mm+	Wiatr	Zachmurzenie	Temp	Opady mm	Temp Max	Min
Wilno	63.3	cisza	0	11	0	15	
[illegible]	67.1	NNE[illegible]	0	11	0	-	
[illegible]							
[illegible]	67.3	E[illegible]	0	9	0	15	
Kiwerce							
Warszawa	67.2	E1	0	12	0	16	
Łódź	66.3	E2	0	11	0	16	
Lublin							
Lwów	67.5	E4	0	10	0	15	
[illegible]							
Kraków	64.5	ENE4	1	11	0	18	
Cieszyn							
Poznań	66.2	E4	2	11	0	17	
Toruń							
Bydgoszcz							
Chojnice							
Tczew							
Hel							
Puck							
[illegible]	63.2	N4	0	7	0	11	
[illegible]	64.5	S2	1	8	0		
[illegible]	59.4	SSW4	4	12	0		
[illegible]	63.0	SE4	mgła	7	0		
[illegible]	61.4	SSW4	1	9	0		
[illegible]	47.5	S8	deszcz	10	6		
[illegible]	63.5	S8	3	9	0		
Yarmouth	64.5	SSW6	1	8	0		
Tynemouth	62.3	S4	4	7	0		
Helder							
[illegible]							
Gris Nez	64.5	WSW[illegible]	0	10	0	-	
St. Mathieu	63.7	NNW4	2	13	2	16	
Paris	63.5	NNE4	4	14	0	16	
Dijon	60.8	SW4	4	12	0.1	16	
Ile d'Aix	64.3	NNW8	1	11	0	-	
Clermont	63.0	cisza	4	12	0	13	
Bordeaux	64.5	NNW2	2	12	0	-	
[illegible]	63.7	WSW4	2	14	0	15	
Strasbourg	61.0	NNW2	3	13	ślad	17	
Bruxelles	63.1	NNE6	3	12	0	15	
Keitum	63.3	SW2	2	16	0	18	
Borkum	64.0	N2	3	11	0	6	
Hamburg	64.1	NE6	1	13	0	19	
Swinemünde	65.7	E6	0	7	0	13	
Berlin	63.8	E6	1	16	0	19	
Dresden	62.7	ENE8	3	13	ślad	17	
Breslau	63.4	E4	1	14	0	19	
Frankfurt a/M.	61.5	N4	3	16	0	17	
München	61.1	E4	3	13	0	16	
Kłajpeda	67.8	N4	0	12	0	–	
Genève	63.1	NNE4	3	10	0	14	
Zürich	64.2	NW4	3	10	3	11	
[illegible]	[illegible]	N1	1	12	2	19	
[illegible]	67.3	E6	1	3	[illegible]		
Skagen	66.7	NE2	1	7	0		
[illegible]	67.2	ESE6	1	13	0		
Blaavandshuk	66.5	SE6	1	12	0		
[illegible]	65.3	ESE6	0	5	0		

Stacja	Ciśnienie 700mm	Wiatr	Zachmurzenie	Temp 0°C	Opady mm	Temp Max	Min
[illegible]	63.3	SE4	0	11	0	15	
[illegible]	67.3	W2	1	3	0	4	
[illegible]	68.5	SSE[illegible]	1	-0	0	5	
[illegible]	69.4	cisza	0	3	[illegible]	-	
[illegible]	69.3	—"—	0	14	0	[illegible]	
[illegible]	70.7	—"—	0	2	0	8	
[illegible]	69.3	—"—	0	8	0	10	
Röst	67.5	SSW10	4	6	0		
Vardö	67.1	W2	4	-2	ślad		
Faerder	67.7	ESE6	0	11	0		
Utsire	68.3	S4	0	9	0		
[illegible]	69.7	E2	0	-5	0	11	
[illegible]							
Kuopio							
[illegible]							
[illegible]							
[illegible]							
[illegible]							
Filsand							
Petrograd	70.2	ENE4	0	3	–		
Moskwa	66.8	NNE6	0	3	–		
Kijów	65.3	N4	0	8	–		
Odessa	65.4	NNW6	0	8	–		
Kem	68.7	NNW4	4	1	–		
Vastmanno	47.4	SW8	deszcz	1	–		
[illegible]	59.7	SSE6	mgła	9	0		
[illegible]	50.9	SE4	deszcz	8	–		
[illegible]							
[illegible]							
[illegible]							
[illegible]							
Praha	62.1	E4	1	13	0	18	
[illegible]	61.9	SE2	1	11	0	18	
[illegible]	62.7	NNE2	deszcz	12	ślad	19	
[illegible]							
[illegible]	62.9	cisza	3	12	0.1	[illegible]	
Budapest							
[illegible]							
Szeged							
[illegible]							
[illegible]							
[illegible]							
[illegible]							
Firenze							
Roma							
Napoli							
Brindisi							
Maddalena							
Palermo							
Belgrad	60.9	SE6	4	15	0	20	
[illegible]							
[illegible]							
[illegible]							
[illegible]							
[illegible]							
[illegible]							
[illegible]							
[illegible]							
[illegible]							
[illegible]							

[illegible]	[illegible]	4000	4500	5000	[illegible]	[illegible]	Uwagi

Wydawnictwo Państwowego Instytutu Meteorologicznego w Warszawie

Édition du matin [7h. G.M.T.] 12. IV. 25. N° 102 a

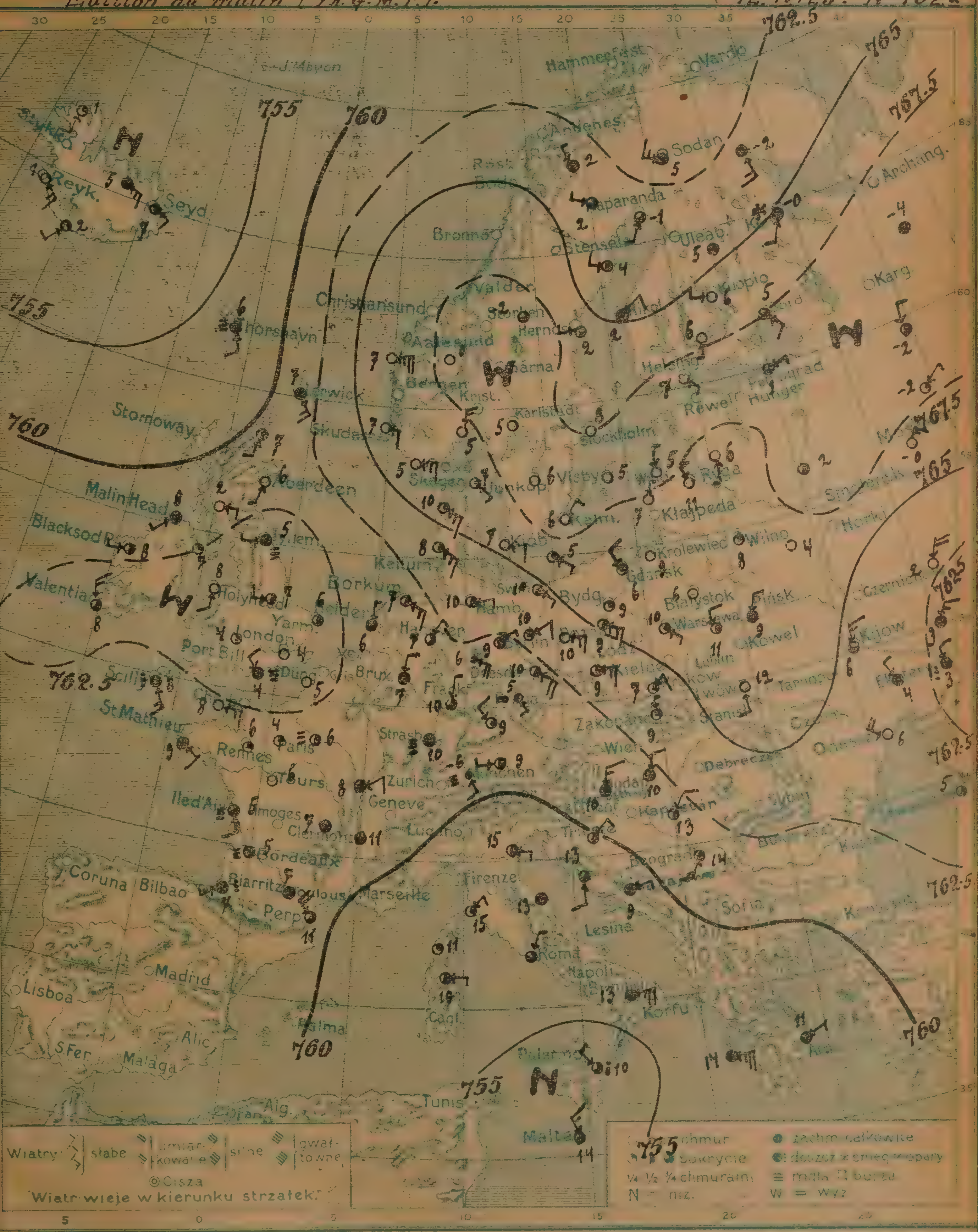

Warszawa. Mapa pogody z dnia 12. IV. Niedziela *1925 r. 7 rano. Rocznik VI. N° 102 a*

Przewidywany przebieg pogody w ciągu doby następnej: Pogodnie i ciepło, słabe wiatry wschodnie lub cisza.—

L. B.

Wydano dnia 12 IV *1925 r. o godz.* 11⁰⁰

[illegible] dnia dzisiejszego rano 12.IV.25. N° 102

Stacja	Ciśnienie 700 mm +	Wiatr	Zachmurzenie	Temp °C	Opady mm	Temp Max	Temp Min
Wilno dgr.	55.0	cisza	1	5	0	-	1
[illegible]	65.8	N4	4	9	0	-	2
Białystok	66.5	cisza	0	6	0	15	0
Brześć n/B	65.7	N4	1	11	0	-	-1
Kiwerce							
Warszawa	66.4	SE2	1	10	0	-	5
Lwów	66.1	S4	0	12	0	-	3
Zakopane	63.9	N2	1	9	0.1	14	-1
Kraków	64.7	NE4	1	7	0	-	2
Cieszyn							
Poznań	65.6	ESE6	2	9	0	-	2
Toruń							
Bydgoszcz	66.2	cisza	1	9	0	17	1
Chojnice							
Tczew							
Hel							
[illegible]	68.9	NNW4	1	6	0	-	2
[illegible]	62.0	SSE6	4	7	0		
Croydon	63.7	cisza	0	4	0.1		
Aberdeen	62.4	SSW4	0	6	0		
Hol[illegible]	62.7	S4	0	8	0		
Valentia	64.3	NNW6	3	8	—		
[illegible]	61.1	SSE4	deszcz	8	7		
[illegible]	63.8	cisza	2	6	ślad		
[illegible]	62.3	W2	mgła	5	0		
[illegible]	61.4	N4	4	6	—		
Perpignan	60.9	NW8	3	11	0	-	-
Brest	61.1	SE4	4	9	ślad	-	-
Paris	62.4	cisza	mgła	6	2	-	5
Dijon	61.3	ENE4	4	8	0.6	-	7
Rochefort	62.0	SSE2	mgła	5	0.2	-	-
Clermont	62.0	cisza	4	7	0	-	6
[illegible]	62.2	SW2	deszcz	7	ślad	-	-
[illegible]	62.1	cisza	1	6	0	-	3
[illegible]	60.7	—"—	mgła	10	10	-	9
[illegible]	62.5	—"—	4	7	0	-	5
Königsberg	65.8	—"—	0	9	0	-	2
Borkum	60.0	E6	2	7	-	-	-
Hamburg	63.2	E2	2	10	0	-	7
Swinemünde	64.6	SE2	2	10	0	-	5
Berlin	63.0	ENE4	1	10	0	-	7
Dresden	62.2	SE8	2	10	0	-	7
Breslau	63.4	E6	9	9	0	-	9
Frankfurt a/M.	60.4	N2	3	10	1	-	9
München	50.5	W2	2	9	0	-	2
Magdeburg	62.3	ENE2	2	9	0	-	7
Zürich							
Lugano							
[illegible]	60.8	E4	0	7	0		
[illegible]	66.5	SE2	1	7	0		
[illegible]	65.3	ESE6	1	10	0		
Blaavandshuk	64.6	SE6	1	8	0		
[illegible]	65.5	SE4	1	5	0		

Stacja	Ciśnienie	Wiatr	Zachmurzenie	Temp °C	Opady mm	Temp Max	Temp Min
[illegible]	67.3	cisza	0	8	0	-	
[illegible]	66.0	W2	2	2	0	-	
[illegible]	63.5	SSW2	3	-1	0	-	
[illegible]	67.5	cisza	0	5	0	-	
[illegible]	67.9	—"—	0	5	0	-	
Kalmar	67.7	NE2	0	6	0	-	
[illegible]	68.3	cisza	0	6	0	-	
Kinn	66.8	E10	0	7	0		
Faerder	67.3	NNE6	0	5	0		
Dombas	68.9	cisza	0	0	0		
Utsire	66.6	ESE4	0	7	0		
Helsinki	67.8	SE1	0	7	0	-	
Sortavala	67.5	SE4	3	5	0	-	
[illegible]	65.5	W2	0	6	0	-	
[illegible]	64.3	NE4	4	2	ślad	-	
[illegible]	61.4	W6	4	5	0	-	
Riga	66.6	NW1	0	11	0	-	
Libava	67.1	NNE2	0	7	0	-	
Vindava	67.6	N2	0	5	0	-	
[illegible]	69.4	ENE2	3	13	2		
[illegible]	67.3	NNE6	0	-0	0		
Kijów	64.8	N6	4	6	0		
Odessa	63.8	WNW8	0	7	0		
Kem	65.0	SSW2	śnieg	-0	2		
Reykjavick	52.0	ESE6	3	1	—		
[illegible]	58.2	S4	mgła	6	0		
Seydisfiord	50.7	SE2	3	7	—		
Wien							
Feldkirch							
Innsbruck							
[illegible]	62.6	N4	4	10	1	[illegible]	
[illegible]	61.5	N6	4	10	ślad	[illegible]	
[illegible]	62.3	NE4	2	12	—"—	[illegible]	
Messina	54.2	NW2	deszcz	10	—		
Taranto	56.2	E10	4	13	5		
Livorno	58.0	NE4	1	15	0		
[illegible]	56.5	NE4	3	--	0		
Venezia	58.9	E2	2	15	0		
Zara	58.4	S1	3	-	0		
[illegible]	55.1	E2	2	19	0		
Ancona	58.9	cisza	4	13	—		
[illegible]	62.2	SSW6	2	14	0		
Sarajewo	59.1	ENE2	4	9	[illegible]		
Zagreb	60.0	NE2	2	13	8		
Zante	57.0	E10	4	14	0		
[illegible]	59.0	NE2	4	11	0	-	
[illegible]	59.4	NW6	3	14			
[illegible]	(26.0)	SE4	mgła	-6	0	-	

Uwagi

Ogólny stan atmosfery w dniu 12.IV.25r. N°102

Wysokie ciśnienie nad Skandynawją, Baltykiem, Polską i Rosją środkową i północną, niskie nad Islandją oraz nad Włochami. W Polsce pogodnie, temperatura [illegible]

Wydawnictwo Państwowego Instytutu Meteorologicznego w Warszawie

Edition du soir [18h G.M.T.] 12. IV. 25 N: 102 b

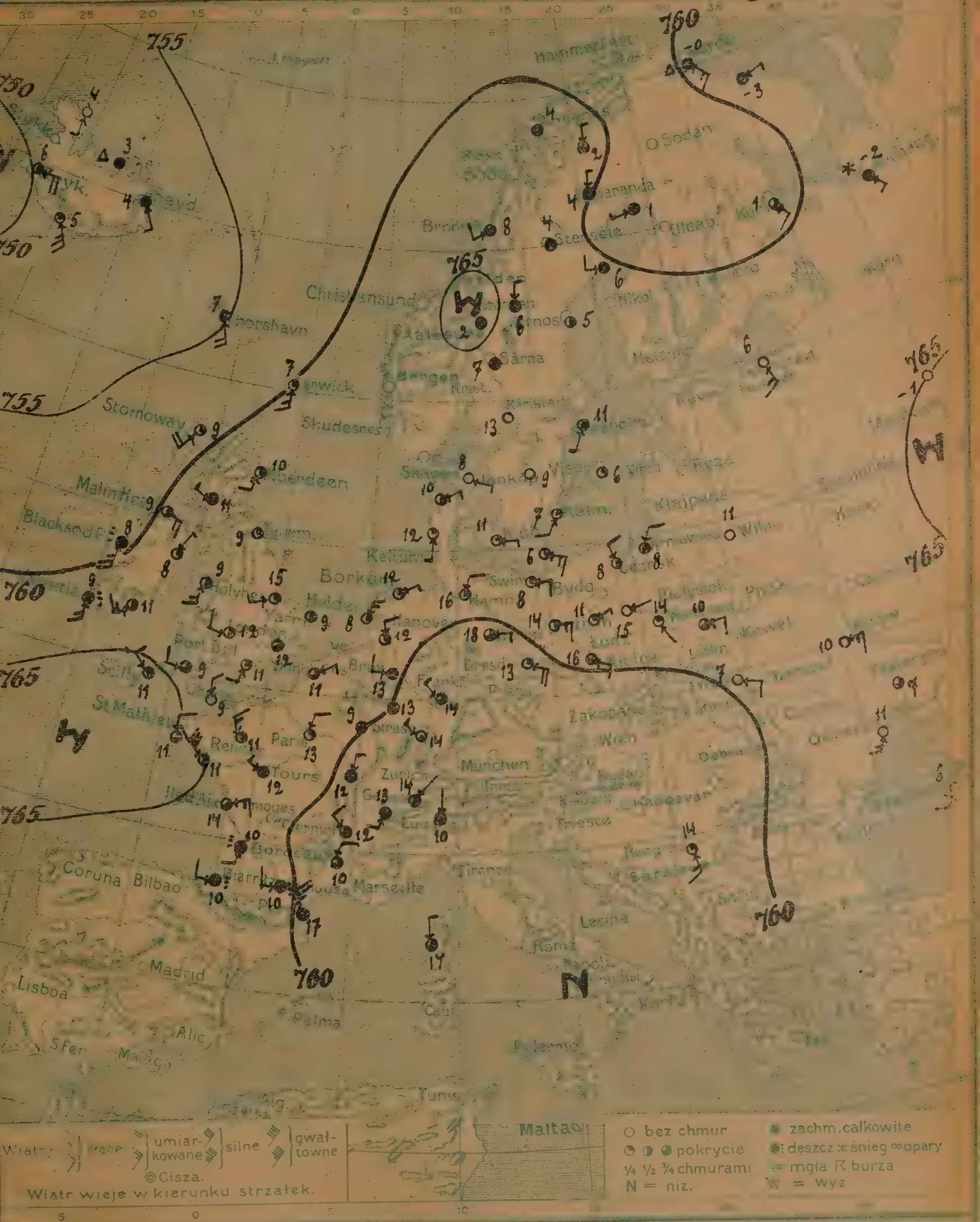

Warszawa **Izobary** *dnia* **12. IV. Niedziela** *1925 r.* **18h** *Nr* **102b**

Przewidywany przebieg pogody w ciągu doby następnej

Wydano dnia ...... 1925 r. o godz.

Spostrzeżenia meteorologiczne z dnia dzisiejszego wiecz. 12.IV.25 r. № 102

	Stacja	Ciśnienie 700 mm +	Wiatr	Zachmurzenie	Temp °C	Opady mm	Temp Max	Temp Min
	Wilno	63.9	cisza	0	11	0	15	
	Pińsk							
	Białystok							
	Brześć n. B	63.0	E4	3	10	0	18	
	[illegible]							
	Warszawa	62.8	SE1	1	14	0	18	
	Łódź							
	Lublin							
	Lwów	56.3	ESE2	0	7	0	16	
	Zakopane							
	Kraków							
	[illegible]							
	Poznań	63.4	ENE2	1	11	0	17	
	Toruń	63.3	ENE1	0	15	0	17	
	Bydgoszcz							
	Chojnice							
	Tczew							
	Hel							
	Puck							
	Gdańsk	64.0	NNW4	2	8	0	—	
Anglja	[illegible]	60.1	S6	1	7	ślad		
	Stornoway	59.3	SSW8	1	9	0		
	Aberdeen	61.6	SSW4	1	10	0		
	Holyhead	63.5	SSW6	2	9	0		
	Valentia	62.3	S6	deszcz	9	1		
	Scilly	65.8	NW4	2	11	0		
	Yarmouth	63.3	cisza	2	9	0		
	Tynemouth	62.9	—"—	1	9	0		
	[illegible]	61.4	NNE6	1	8	0		
	Vlissingen	60.6	N4	1	12	0		
	Cris Nez / Calais	62.4	ENE2	3	11	0	—	
	St. Mathieu / Brest	65.0	N4	3	11	0	—	
	Paris	61.3	NNE4	1	13	0	16	
	Dijon	59.9	NNE2	4	12	0	14	
	Rochefort	60.6	ENE6	3	14	0	—	
	Perpignan	58.3	NNW10	4	17	0	21	
	Biarritz	61.4	W4	deszcz	10	6	—	
	Rennes	62.8	NNW6	2	11	0.6	15	
	[illegible]	58.2	NW2	1	14	ślad	17	
	Ajaccio	57.9	N2	3	14	0	—	
Niemcy	Magdeburg	59.5	E2	3	18	ślad	22	
	Borkum	61.0	NE2	1	12	0	—	
	Hamburg	61.0	NNE4	1	16	0	20	
	Swinemünde	61.9	E4	1	8	0	18	
	Grünberg	61.4	E6	1	14	0	19	
	Dresden	59.9	ESE8	1	13	1	19	
	Breslau	60.3	ESE4	3	16	ślad	19	
	Frankfurt a/M.	58.9	NW2	3	14	—"—	19	
	Aachen	60.3	W4	4	13	—	—	
	Königsberg	64.0	NNE4	2	8	—	—	
Szwajcarja	Genève	59.7	SSW4	4	13	—		
	Zürich / Bern	59.8	NE1	3	14	—		
	[illegible]	59.3	N1	4	10	—		
Dania	[illegible]	64.0	E2	1	11	0		
	[illegible]	63.7	ESE2	1	8	0		
	[illegible]	62.7	ENE2	2	10	0		
	[illegible]	63.2	S2	1	12	0		
	Hammershus	63.8	ESE6	1	6	0		

	Stacja	Ciśnienie 700 mm +	Wiatr	Zachmurzenie	Temp °C	Opady mm	Temp Max
	Stockholm	63.3	SSW2	2	11	0	16
	Hernösand	62.4	cisza	2	5	0	9
	Haparanda	59.8	WSW2	4	1	0.5	5
	Wisby	64.1	cisza	1	6	0	7
	Karlstad	63.5	—"—	0	13	0	17
	Storlien	65.3	—"—	4	2	0	7
	Jönköping	64.0	—"—	0	9	0	11
	[illegible]	61.7	—"—	4	4	—	
	[illegible]	64.6	SW4	4	8	0	
	Vardö	60.5	SE6	krapy	-0	2	
	Skudesnes						
	Helsinki						
	Sortavala						
	[illegible]						
	[illegible]						
	Sodankylä						
Estonja	Tallin (Rewel)						
	Dorpat						
	Filsand						
	Petrograd	62.7	SE6	0	6	—	
	Kem	59.4	SE4	3	1	—	
	Kijów	63.7	E6	0	10	—	
	Odessa	63.1	SSW6	0	11	—	
	Sewastopol	63.8	SSW4	0	6	—	
	Reykjawick	50.4	E8	2	6	0	
	[illegible]	54.6	SSE8	4	7	0	
	[illegible]	52.6	SE2	4	4		
	Wien						
	Feldkirch						
	Innsbruck						
	Klagenfurt						
	Praha						
	[illegible]						
	[illegible]						
	Stara Dala						
	Kosyce						
	Budapest						
	Szombathely						
	Szeged						
	Madrid						
	Coruña						
	Palma						
	Genova						
	Firenze						
	Roma						
	Napoli						
	Brindisi						
	Maddalena						
	Palermo						
	Beograd	58.1	SSE6	1	14	0	20
	Bucuresti						
	Sofja						
	Konstantynopol						
	Athenes						
	Malta						
	Tunis						
	Alger						
	Sonnblick (3107)						
	Zugspitze (2964)						
	Säntis (2500)						

Spostrzeżenia pilotowe.

Stacja	Godz.	[illegible]	500	1000	1500	2000	2500	3000	3500	4000	4500	5000	[illegible]	Rodzaj chmur	Uwagi
Warszawa															

Wydawnictwo Państwowego Instytutu Meteorologicznego w Warszawie

Édition du matin [7h G.M.T.] — 13. IV. 25. № 103 a

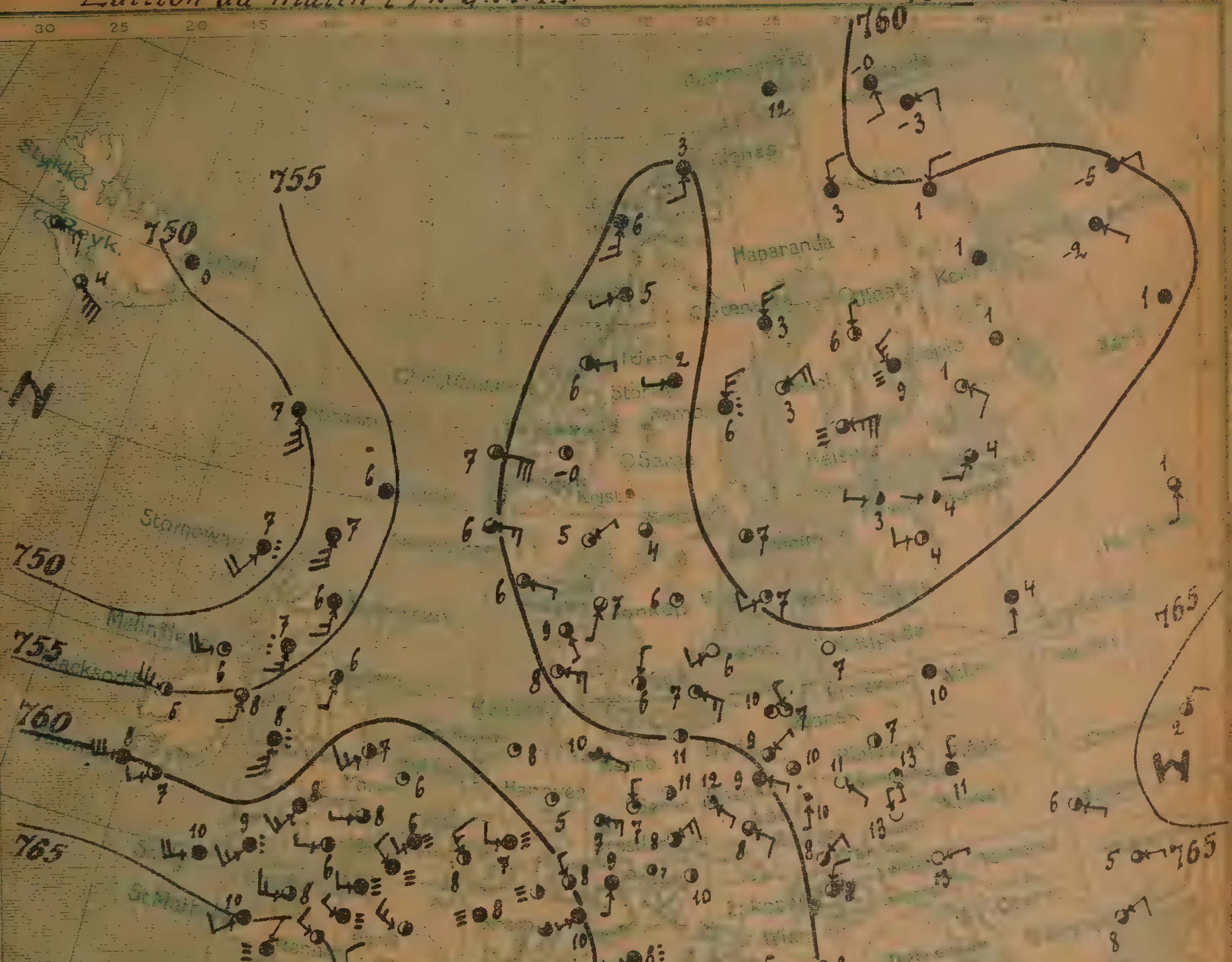

Warszawa. Mapa pog... 13. IV. Poniedziałek ... 7 rano. Rocznik VI. № 103 a

Przewidywany przebieg pogody w ciągu doby następnej: Mała zmiana temperatury [nieco chłodniej]; zachmurzenie lekkie, miejscami umiarkowane: wiatry słabe. — W. N.

Wydano dnia 13. IV 192.. r. o godz. 11½

Spostrzeżenia meteorologiczne z dnia dzisiejszego rano 13 IV. 25 r. №1033

	Stacja	Ciśnienie 700 mm	Wiatr	Zachmurzenie	Temp. °C	Opady mm	Temp. Max	Temp. Min
Polska	Wilno	61.8	cisza	4	10	0	—	0
	Pińsk	61.4	N2	4	11	0	—	5
	Białystok	61.6	cisza	2	7	0	—	0
	Brześć n/B	61.1	S2	4	13	0	—	1
	Kiwerce							
	Warszawa	61.3	SE2	0	11	0	—	6
	Łódź	60.8	S2	1	10	0	—	5
	Lublin	60.0	N2	0	13	0	—	2
	Lwów	61.6	E2	0	13	0	—	3
	Zakopane	60.8	NNE2	3	8	0	—	-1
	Kraków	60.8	NE4	2	8	0	—	1
	Cieszyn							
	[illegible]	60.0	ESE2	4	9	0	—	4
	Toruń	61.5	cisza	3	10	0	—	—
	Bydgoszcz	—	NE2	3	9	0	—	1
	[illegible]	61.4	NNW2	1	7	0	—	2
	[illegible]	55.0	cisza	4	6	0		
	Stornoway	47.4	SSW8	deszcz	7	—		
	Aberdeen	54.3	S6	4	6	0		
	Holy-Head	56.7	SSW10	deszcz	8	5		
	Valentia	60.3	WSW12	4	8	6		
	Scilly	62.9	WSW8	deszcz	10	0.6		
	Yarmouth	61.8	cisza	1	6	0		
	Tynemouth	57.6	SSW9	2	6	0		
	Calais	60.3	SW4	mgła	6	ślad	—	—
	Brest	65.4	SW4	4	10	—	—	—
	Paris	62.9	WNW6	4	6	0.1	—	5
	Dijon	61.5	cisza	deszcz	9	ślad	—	7
	Rochefort	65.3	NW10	0	9	0.1	—	—
	Clermont	62.4	cisza	deszcz	7	1	—	4
	Biarritz (Sowa)	66.2	NW12	deszcz	11	14	—	—
	Rennes	65.5	WNW4	3	8	0	—	6
	Strasbourg	60.9	cisza	3	8	0	—	5
Bel.	Bruxelles	61.0	NW6	4	8	0	—	—
Niemcy	Magdeburg	59.3	N2	1	7	0	—	4
	Borkum	59.0	cisza	1	8	0	—	7
	[illegible]	59.7	ESE2	3	10	0	—	9
	Swinemünde	59.6	cisza	2	11	0	—	2
	Berlin	59.1	— " —	2	11	0	—	7
	Dresden	59.1	ESE6	3	8	ślad	—	6
	Brest	59.4	ESE4	3	8	0	—	6
	Frank[furt]	59.8	NW2	3	8	0	—	8
	München	59.8	WSW2	deszcz	8	ślad	—	7
	Klajpeda	60.5	cisza	0	7	0	—	7
	[illegible]	61.1	W1	2	8	—		
	[illegible]	59.7	N1	deszcz	9	—		
Dania	[illegible]	61.7	N2	2	6	0		
	Skagen	60.8	SSW2	3	7	0		
	Hanstholm	60.6	SE2	3	9	0		
	Blaavandshuk	60.4	E6	1	8	0		
	Hammershus	60.8	ESE6	1	7	0		

	Stacja	Ciśnienie 700 mm	Wiatr	Zachmurzenie	Temp. °C	Opady mm	Temp. Max	Temp. Min
Szwecja	Stockholm	58.9	cisza	2	7	0		[illegible]
	Hernösand	53.1	N6	deszcz	6	ślad	—	
	Oesterlund	61.7	W2	4	2	0	—	1
	Wisby	59.4	WSW4	1	7	0	—	
	Karlstad	60.7	cisza	3	4	0	—	0
	Malmar	61.3	SW4	0	6	—	—	
	Jönköping	61.1	cisza	1	6	0	—	0
Norwegja	Andenes	59.8	S4	4	3	0		
	Bronnö	61.6	SW2	4	5	0		
	Kristiansund	61.1	E2	2	6	0		
	Ulstre	59.7	ESE6	3	6	0		
Finlandja	Helsinki							
	Sortavala	56.0	SE4	1	1	0	—	1
	Kuopio	56.5	NW6	mgła	9	0	—	[illegible]
	Wasa	53.2	NE6	1	3	ślad	—	[illegible]
	Sodankylä	—	N4	4	3	0	—	[illegible]
Estonja	Tallin (Rewel)	59.4	WNW2	4	3	0	5	[illegible]
	Dorpat	59.1	W4	4	4	0	7	[illegible]
	Hungerburg	57.7	NNW1	4	4	0	8	[illegible]
Rosja	Petrograd	57.1	SW4	3	4	0		
	Jarosław	62.9	SSW2	3	1	0		
	Kijów	63.7	ESE2	2	6	0		
	Odessa	62.7	ENE4	3	8	0		
	Sewastopol	61.9	ENE4	2	4	0		
	Ein Hafen							
	Thorshavn	50.5	SSE10	4	7	0		
	Seydisfjord	52.1	cisza	4	0	—		
Austrja	Wien							
	Feldkirch							
	Innsbruck							
	Klagenfurt							
Czechosłowacja	Praha	59.0	cisza	4	10	1		
	Eger (Cheb)							
	Ołomuniec							
	Stara Dala							
	Koszyce	60.0	N2	4	13	0		
Port.	Lisbona	69.0	NNW12	4	12	0		
Węgry	Budapest	60.1	cisza	0	8	0	21	[illegible]
	Szombathely	59.8	N2	0	9	0	17	[illegible]
	Szeged	61.0	NE4	1	10	0	20	[illegible]
Hiszp.	S. Fernando	68.0	N2	0	11	0		
	Coruña	71.0	NW8	deszcz	12	—		
	Barcelona	61.0	NNW8	4	12	—		
Włochy	Genova	58.1	—	3	10	0		
	Firenze	57.5	NE1	2	12	1		
	Ancona	56.9	WNW6	4	12	0		
	Roma	—	NE4	3	7	0	—	
	Messina	56.5	W4	2	14	2	—	[illegible]
	Taranto	55.4	WSW4	4	13	3	—	[illegible]
	Maddalena	55.6	W6	4	11	0		
	Catanzaro	57.0	NE4	4	14	0	—	[illegible]
Bałkany	Beograd							
	Sarajewo	57.9	SE2	0	10	0	—	[illegible]
	Sofia	60.6	E2	4	4	—		
	Zagreb	59.3	SE6	0	11	0	—	[illegible]
	Athenes							
	Malta	57.2	NW5	3	14	—		
Afryka	Tanger	65.0	cisza	19	0	—		
	Alger							
Stacje górskie	Sonnblick (3105)							
	Zugspitze (2964)	(95.8)	N4	śnieg	-7	ślad	—	
	Säntis (2500)							

Spostrzeżenia pilotowe.

Stacja	Godz.	Przy ziemi	500	1000	1500	2000	2500	3000	3500	4000	4500	5000	5500	6000	6500	7000	[illegible]
Warszawa	6[20]	SE1	SSE5	SE4	SSE4	ENE1	W1	NW4	WNW6	WNW7	WNW5	WNW5	WNW5	WNW5	WNW7	WNW8	[illegible]

Ogólny stan atmosfery w dniu 13. IV. 25 r. №1033
Wysokie ciśnienie nad Europą południowo-zachodnią, nad Rosją środkową i nad Skandynawją, depresja nad Atlantykiem, stosunkowo niskie ciśnienie nad Finlandją. W Polsce pogodnie, temperatura w granicach od 7° do 13°.

Wydawnictwo Państwowego Instytutu Meteorologicznego w Warszawie

Édition du soir [18 h G.M.T.] 13.IV.25. №103 5

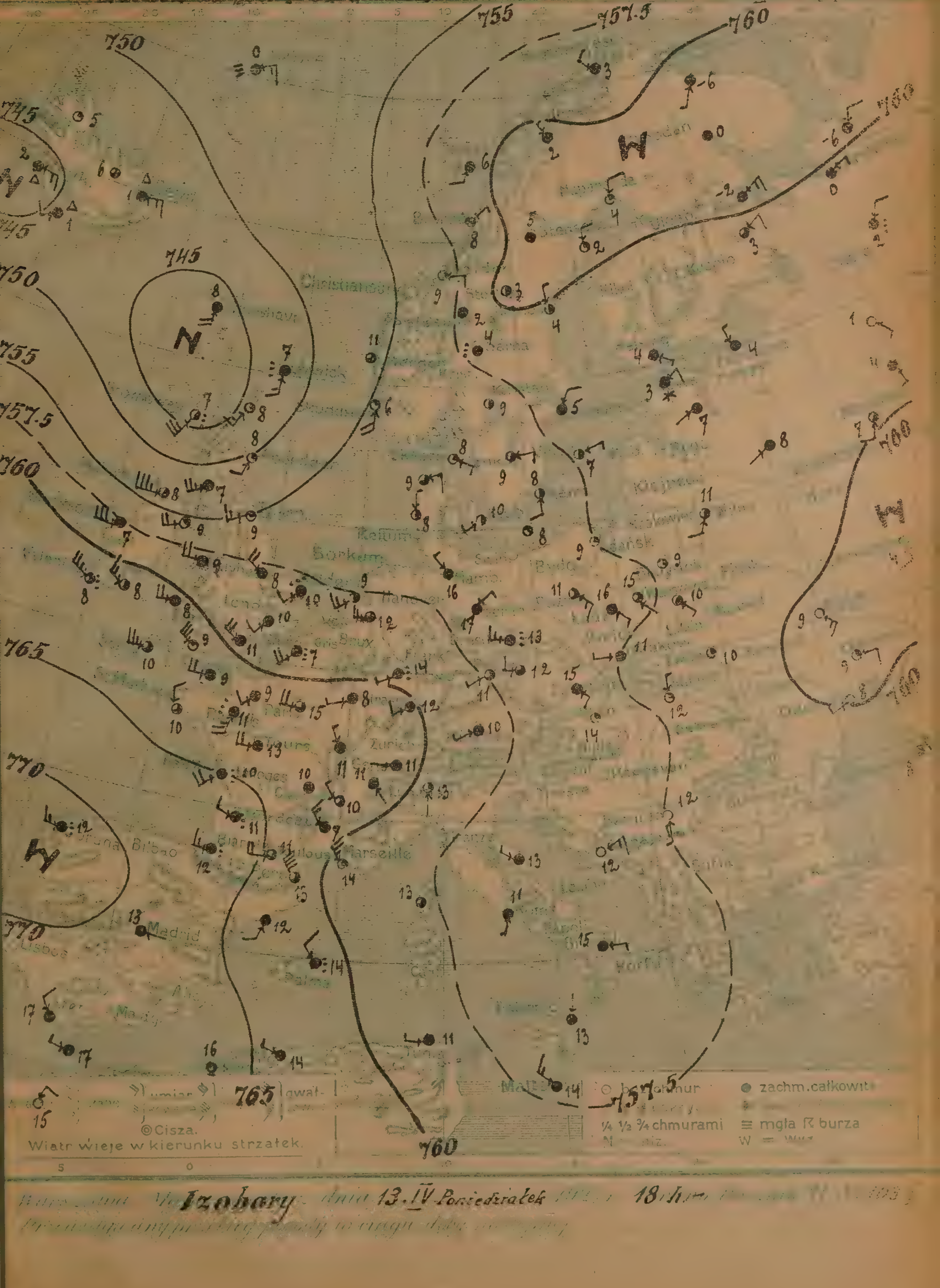

Izobary dnia 13.IV Poniedziałek 1925 r. 18 h.

Wydano dnia .... 1925 r. o godz. ....

Spostrzeżenia meteorologiczne z dnia bieżącego roku 13.IV 7 r 1934

Stacja	Ciśnienie 700 mm.	Wiatr	Zachmurzenie	Temp. °C.	Opady mm	Temp. Max	Temp. Min
Wilno	58.0	SSW4	2	11	0	16	
Pińsk							
Białystok	58.2	cisza	1	9	0	—	
Brześć n. B	58.2	SE2	2	10	0	18	
Kowel							
Warszawa	57.1	SE1	3	15	0	19	
Łódź	56.8	SE2	4	15	0	19	
Lublin							
Lwów	58.3	cisza	1	10	0	18	
Zakopane							
Kraków	57.7	W2	4	11	0	19	
Cieszyn							
Poznań	57.3	SE6	3	11	0.1	18	
Toruń	57.8	cisza	2	11	—	—	
Bydgoszcz							
Chojnice							
Tczew							
Hel							
Puck							
Gdańsk	57.8	cisza	1	9	0	13	
Lerwick	48.2	S6	deszcz	7	3		
Stornoway	43.0	SSW10	—〃—	7	2		
Aberdeen	50.3	SSW4	1	8	ślad		
Holy Head	58.2	W2	4	9	3		
Valentia	62.3	WNW10	deszcz	8	0.2		
Scilly	62.8	W10	2	10	1		
Yarmouth	57.9	SW2	deszcz	9	1		
[illegible]	54.6	WSW6	1	9	4		
Helder	57.5	SW6	2	9	0		
Vlissingen							
Calais	59.5	SW2	deszcz	7	1	—	
Brest	63.9	NNW4	3	10	4	—	
Paris	60.6	W2	3	15	0	17	
Lyon	61.6	NNW2	4	11	1	16	
Rochefort	65.1	SW2	deszcz	10	0.2	—	
Clermont	62.1	cisza	4	10	0.2	12	
Biarritz	67.8	W2	deszcz	12	3	—	
Rennes	61.1	SW10	—〃—	11	3	12	
Strasbourg	60.2	WSW4	4	12	5	16	
Ajaccio	57.6	cisza	3	13	4	—	
Magdeburg	56.0	NE2	4	17	—	—	
Borkum							
Hamburg	57.0	NW2	4	16	—	—	
Swinemünde							
Berlin							
Dresden	57.2	W2	deszcz	13	ślad	18	
Breslau							
Frankfurt a/M.							
München	55.9	WSW2	4	10	—	—	
[illegible]	61.8	SSW2	4	11	0.4	14	
[illegible]	62.3	W2	4	11	3	12	
[illegible]	53.9	S2	1	13	0	18	
København	57.8	SW2	2	10	0		
Skagen	57.2	ESE2	1	8	0		
Hanstholm	55.8	ESE4	3	9	0		
Blaavandshuk	56.4	W2	2	8	0		
Hammershus	57.4	cisza	1	8	0		

Stacja	Ciśnienie 700 mm.	Wiatr	Zachmurzenie	Temp. °C.	Opady mm	Temp. Max	Temp. Min
Stockholm	58.2	NNE4	4	5	0	11	
Hernösand	59.4	N2	2	4	0	—	
Haparanda	60.2	N4	1	4	0	8	
Visby	57.8	ENE2	2	7	0	—	
Karlstad	56.3	cisza	2	9	0	14	
Storlien	58.6	—〃—	4	2	0	7	
Jönköping	57.1	E2	2	9	0	11	
Ingö	58.6	NW4	4	3	—		
Brønnö	59.0	NE2	4	8	—		
Valdersund	56.8	E4	6	9	—		
Utsire	55.1	S2	2	6	—		
Helsinki	57.3	ESE2	4	4	0	4	
Sortavala							
Kuopio							
Wasa							
Jyväskylä							
[illegible]	56.7	NE4	deszcz	3	0	7	
[illegible]							
[illegible]							
Petrograd	57.5	NNW2	4	4	—		
Moskwa	59.6	SSW4	3	7	—		
Kijów	60.6	SE6	0	9	—		
Odessa	60.1	WSW2	0	8	—		
Kem	61.5	NE6	4	−2	—		
[illegible]	52.8	ENE6	mgła	0	—		
Thorshavn	44.3	S8	3	8	3		
Seydisfiord	47.3	E6	krupa	1	—		
Wien							
Feldkirch							
Innsbruck							
Klagenfurt							
Praha	57.1	W4	3	12	2	—	
[illegible]	57.4	SW2	3	11	7	16	
Olomouc	55.4	SE4	4	15	ślad	19	
Stara Dala							
Koszyce	53.0	N2	1	12	0	20	
Bratislava	55.3	cisza	1	14	0	21	
Budapest							
Szombathely							
Szeged							
Madrid	67.0	E1	4	13	—		
Coruna	72.0	W6	deszcz	12	—		
Mahon	61.0	NW2	—〃—	14	—		
Messina	56.0	N1	4	13	—		
Taranto	57.0	S2	4	15	—		
Ancona	56.3	NNE2	4	13	—		
Roma	56.0	SSW2	4	12	—		
Napoli							
Brindisi							
Maddalena							
Palermo							
Beograd	57.6	S2	0	12	[illegible]	[illegible]	
Sarajevo	55.6	ENE6	0	12	[illegible]	[illegible]	
Sofia							
Konstantynopol							
Athenes							
Malta							
Bizerta	59.0	W2	4	11	—		
Alger	64.0	WNW2	4	15	—		
Sonnblick							
Zugspitze (2964)							
Säntis (2500)							

Spostrzeżenia pilotowe

Stacja	Godz.	Wys. grunt.	500	1000	1500	2000	2500	3000	3500	4000	4500	5000	Granica obserwacji	Rodzaj chmur	Uwagi
Warszawa															

Wydawnictwo Państwowego Instytutu Meteorologicznego w Warszawie

Édition du matin [7h G.M.T.] — 14. IV. 25. N° 104

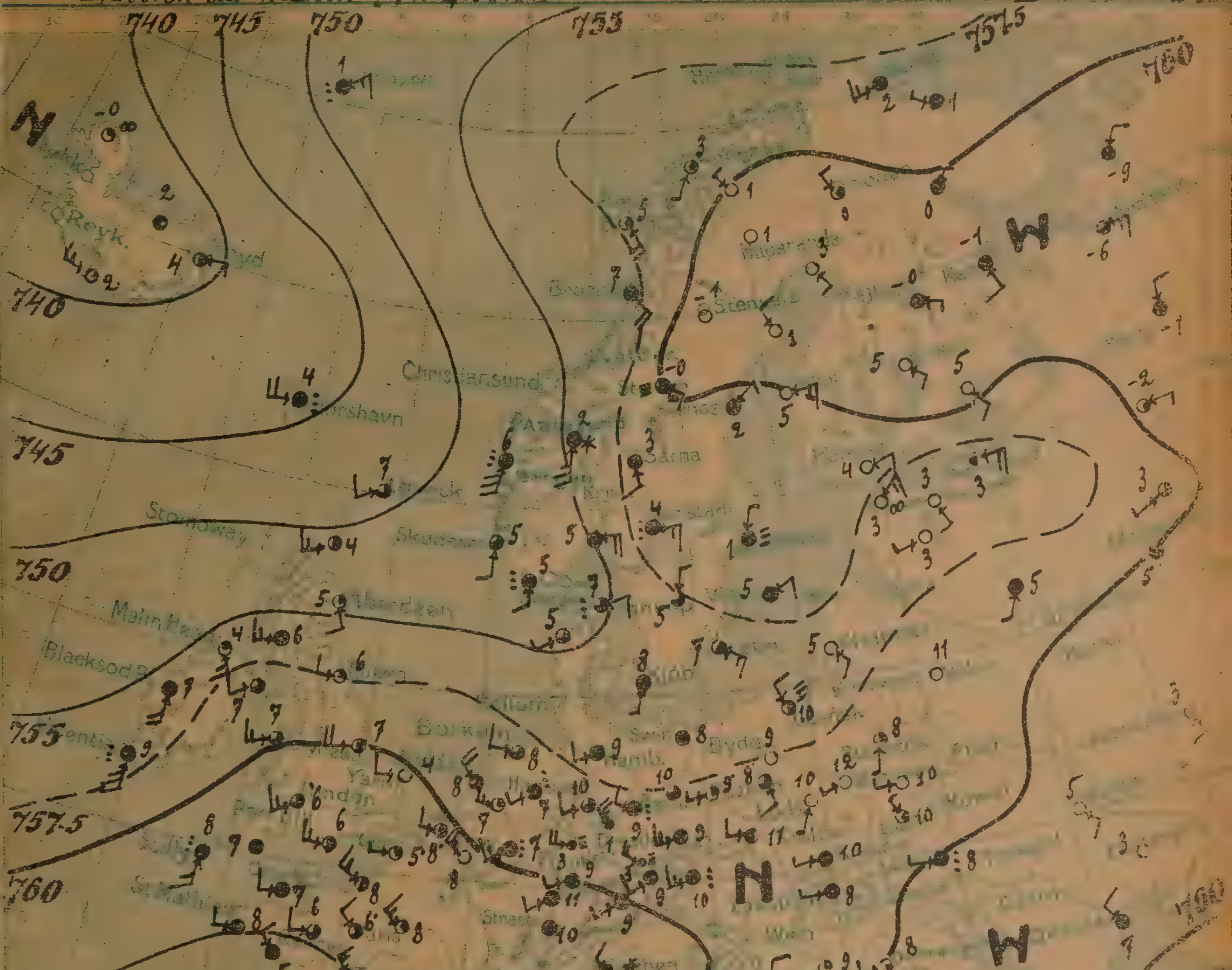

Warszawa. Mapa pogody z dnia 14. IV. Wtorek 1925 r. [illegible] 104

Przewidywany przebieg pogody w ciągu doby następnej: przeważnie pogodnie i ciepło; tylko na zachodzie kraju przejściowy wzrost zachmurzenia i deszcz, nieco chłodniej, wiatry z zachodu. –

Wydano dnia 14. IV. 1925 r. o godz. 11

Spostrzeżenia meteorologiczne z dnia dzisiejszego rano 14.IV.25 r. № 104

	Stacja	Ciśnienie 700 mm	Wiatr	Zachmurzenie	Temp. °C	Opady mm	Temp Max	Temp Min
Polska	Wilno-uniw.	58.7	cisza	0	11	0	–	2
	Pińsk							
	Białystok	58.1	S2	1	8	0	17	2
	Brześć n/B	58.2	W2	1	10	0	–	1
	Kiwerce							
	Warszawa	58.2	SW1	1	12	0	–	6
	Łódź	57.9	SSW2	0	10	0	–	5
	Lublin	57.2	NW2	1	10	0	17	6
	Lwów	60.3	W2	deszcz	8	0	–	3
	Wilno-dyr.	57.9	S2	1	11	0	18	3
	Zakopane	58.7	W2	4	8	1	13	2
	Kraków	58.3	WSW2	4	10	0.3	–	7
	Cieszyn							
	Poznań	57.6	SSE2	4	8	0	–	3
	Toruń	58.5	cisza	2	9	0	–	–
	Bydgoszcz	57.2	—"—	0	9	0	20	0
	Chojnice							
	Tczew							
	Hel							
	Puck							
W.M.	Gdańsk	56.8	NNW2	opary	10	0	–	3
Anglja	Lerwick	47.6	SW4	3	7	2		
	Malin Head	55.8	SSE6	1	4	1		
	Aberdeen	54.2	S2	1	5	0		
	Holy Head	59.6	WSW6	3	7	0.2		
	Valentia	56.2	S10	deszcz	9	4		
	Scilly	63.0	SSW6	—"—	8	0.2		
	Yarmouth	60.3	W4	0	4	1		
	Tynemouth	57.3	W4	1	6	0		
Hol.	Helder	58.4	NW8	3	8	1		
	Vlissingen	60.5	W2	2	8	3		
Francja	Calais	61.4	W2	1	5	7	–	–
	Brest	65.3	W2	4	8	0	–	5
	Paris	63.8	NW6	1	8	1	–	7
	Dijon	62.4	WSW1	deszcz	8	0.5	–	5
	Rochefort	66.7	NNW3	1	9	6	–	–
	Lyon	63.3	cisza	3	8	0	–	5
	Biarritz	68.4	W8	4	11	24	–	–
	Rennes	65.6	N4	3	6	2	–	3
	Strasbourg	61.0	cisza	4	10	[illegible]	–	9
Bel.	Bruxelles	60.0	NW6	4	8	3	–	–
Niemcy	Hannover	57.9	WSW4	3	10	1	–	4
	Borkum	57.6	WNW4	3	8	0.2	–	–
	Hamburg	57.1	WSW4	4	9	ślad	–	8
	Swinemünde	56.5	cisza	4	8	0	–	2
	Berlin	57.1	—"—	3	10	0	–	8
	Dresden	60.1	WSW6	4	9	5	–	9
	Breslau	57.4	W4	2	11	0	–	3
	Frankfurt a/M.	59.9	SW4	4	9	8	–	9
	Aachen	53.3	SW6	deszcz	7	3	–	7
Kł.	Kłajpeda	57.2	SE2	0	5	0	–	–
Szwajc.	Bern	62.6	S1	3	6	0	–	5
	Zurich	62.6	W1	3	8	0.3	–	6
	Lugano	59.4	N1	4	9	0	–	–
Dania	Kjøbenhavn	56.6	SSW2	4	8	0.3		
	Skagen	54.9	ENE4	deszcz	7	0		
	Hanstholm	53.4	SW2	3	5	0		
	Blaavandshuk							
	Hammershus							

	Stacja	Ciśnienie 700 mm	Wiatr	Zachmurzenie	Temp °C	Opady mm	Temp Max
Szwecja	Stockholm	58.4	N2	mgła	1	0	–
	Hernösand	59.6	NE4	4	2	0	–
	Haparanda	62.0	SE2	0	3	0	–
	Wisby	58.0	ENE4	4	5	0	–
	Karlstad	58.1	E6	deszcz	4	1	–
	Särna	57.9	S4	4	3	0.3	–
	Jönköping	57.0	N4	3	5	0	–
Norwegja	Andenes	58.9	SSW2	7	3	0	
	[illegible]	57.0	SE8	4	7	0	
	Kinn	52.4	SSW12	deszcz	6	0.5	
	Utsire	53.5	S2	3	5	2	
Finlandja	Helsinki	57.8	ENE4	4	4	ślad	–
	Sortavala	60.7	SE2	0	5	0	–
	Kuopio	66.4	ESE2	0	5	9	–
	Wasa	60.2	E6	0	5	ślad	–
	Sodankylä	60.4	NW4	1	0	0	–
Estonja	Tallin (Rewel)	57.3	NE6	opary	3	4	–
	Dorpat	56.7	WSW1	0	3	0	–
	Hungerburg	56.9	SSE2	0	3	2	–
Rosja	Leningrad	58.9	ENE6	1	3	1	
	Moskwa	60.6	cisza	4	5	0	
	Kijów	60.8	SE4	0	5	0	
	Odessa	60.8	NW4	4	7	0	
	Kem	62.3	SSE2	4	-1	0	
	[illegible]	51.5	ENE6	deszcz	1	ślad	
	Thorshavn	43.9	W8	—"—	4	1	
	Seydisfjord	38.2	E4	2	4	–	
Austrja	Wien						
	Feldkirch						
	Innsbruck						
	Klagenfurt						
Czechosłowacja	Praha	59.0	WSW2	deszcz	10	–	
	[illegible]						
	Ołomuniec						
	Stara Dala						
	Koszyce						
Węgry	Budapest	59.3	cisza	1	9	0	21
	Szombathely	59.6	N4	4	9	0	17
	Szeged	61.2	W4	2	16	0	19
Hiszp.	Madrid	70.0	cisza	4	8	–	
	Coruna	72.0	W6	4	12	–	
	Mahon	63.0	W3	4	15	–	
Włochy	Genova	59.1	cisza	2	12	6	–
	Firenze	58.5	SE1	mgła	10	0	–
	Ancona	58.7	WNW6	2	13	0	–
	Roma	58.9	N4	3	9	0	–
	Messina	59.0	NW11	4	12	0.4	–
	Taranto	59.1	cisza	2	14	2	–
	Maddalena	57.6	W6	3	11	0	–
	Zara	59.0	SSE2	1	15	0	–
Bałkany	Beograd	60.0	S4	2	13	0	–
	Sarajewo	59.9	E4	0	6	0	–
	Sofia	62.1	ESE1	1	4	–	–
	Zagreb	59.7	SSW2	0	11	0	–
	Athenes						
	Malta	53.3	NW6	2	14	–	
Afryka	Tanger	67.0	WSW4	4	10	–	
	Alger	67.0	SW8	4	12	–	
Stacje górskie	Sonnblick (3106)						
	Zugspitze (2964)						
	Säntis (2500)						

Spostrzeżenia pilotowe.

Stacja	Godz.	Wiatr dolny	500	1000	1500	2000	2500	3000	3500	4000	4250	5000	[illegible]	[illegible]	Uwagi
Warszawa	5:42	cisza	SSW3	S2	SE3	ESE6	E4	W3	NNW6	NW8	WNW10	–	–	–	—
Lwów	7:00	W2	NW5	N6	WSW3	–	–	–	–	–	–	–	–	–	—
Kraków	7:00	WSW1	W4	W4	W4	W4	–	–	–	–	–	–	–	–	—

Ogólny stan atmosfery w dniu 14.IV.25 r. № 104

Wysokie ciśnienie nad Rosją, Bałkanami oraz Francją i Hiszpanją, niskie nad Islandją; bruzda niskich ciśnień nad Niemcami i Czechosłowacją. W Polsce pogodnie, ciepło.

Wydawnictwo Państwowego Instytutu Meteorologicznego w Warszawie

Édition du soir [18h G.M.T.] 14. IV. 25. № 104 b.

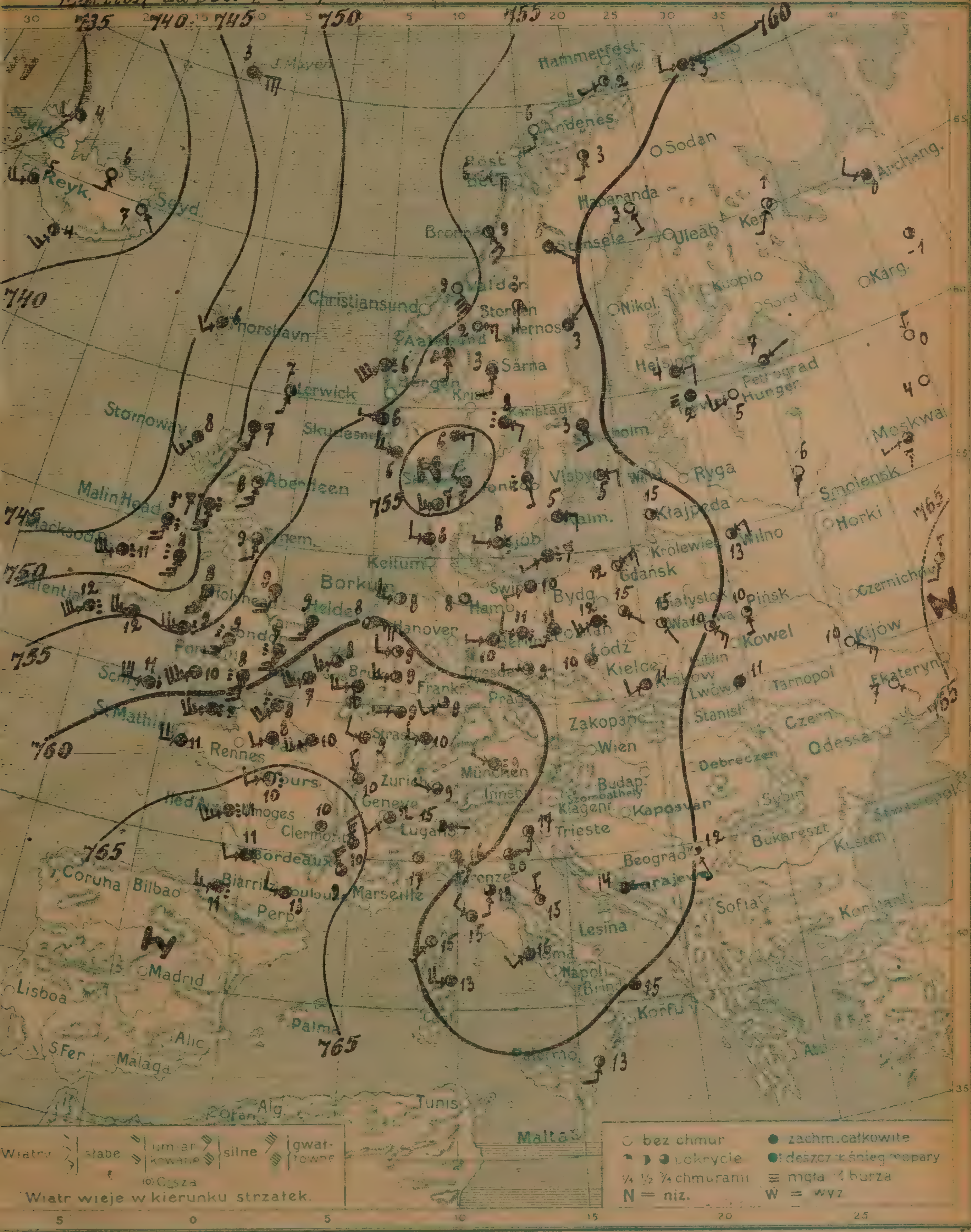

Warszawa. Mapa **Izobary** *dnia* 14. IV. *Wtorek* 1925 r. 18 h. *Rocznik VI. №* 104 b.

Przewidywany przebieg pogody w ciągu doby następnej

Wydano dnia .... 1925 r. o godz.

Spostrzeżenia meteorologiczne z dnia dzisiejszego rano 14. IV. 25. [18h. G.M.T.]

	Stacja	Ciśnienie 700mm+	Wiatr	Zachmurzenie	Temp °C	Opady mm	Temp Max	Temp Min
Polska	Wilno	60.6	ENE 4	2	13	0	17	
	Pińsk	61.3	S 2	1	10	0	-	
	Białystok							
	[illegible]	60.0	SE 6	1	10	0	19	
	[illegible]							
	Warszawa	57.6	SE 1	2	15	0	19	
	Łódź							
	[illegible]							
	Lwów	61.2	cisza	4	11	0.2	16	
	Zakopane							
	Kraków	59.7	WSW 4	4	11	0.2	18	
	[illegible]							
	Poznań	58.4	SW 6	deszcz	12	2	18	
	Toruń	58.3	SE 1	2	15	0	19	
	Bydgoszcz							
	[illegible]							
	Tczew							
	Hel							
	Puck							
W.M.	Gdańsk	57.1	ENE 6	2	12	ślad	19	
Anglia	[illegible]	51.3	SSW 2	1	7	0		
	[illegible]	47.4	SSW 6	4	8	0.4		
	Aberdeen	52.3	S 6	1	8	0		
	Holy-Head	52.1	S 10	4	8	2		
	Valentia	53.4	SW 12	deszcz	12	12		
	[illegible]	58.7	W 12	—″—	11	11		
	Yarmouth	59.0	SSW 6	2	9	0		
	[illegible]	54.2	S 4	3	9	0		
Hol.	Helder	60.1	E 10	3	8	0.2	-	
	Vlissingen	61.2	SW 6	2	8	0	-	
Francja	Calais	61.2	SW 10	4	7	0	-	
	Brest	62.9	WSW 8	4	11	4	12	
	Paris	63.3	SW 8	4	10	0	13	
	Dijon	64.7	WNW 2	3	10	2	15	
	Ile d'Aix	-	WSW 10	deszcz	11	0.5	-	
	[illegible]	65.9	cisza	4	10	0.2	13	-
	[illegible]	69.7	W 6	deszcz	11	1	-	
	Ajaccio	60.0	SW 2	1	15	0	-	
	Strasbourg	63.3	WNW 4	4	10	0.6	13	
	[illegible]	61.3	WSW 6	4	10	0	12	
Niemcy	Magdeburg	59.3	W 2	4	10	-	13	
	Borkum	59.4	W 6	2	8	0	17	
	Hamburg	59.9	cisza	1	8	2	11	
	Swinemünde	57.2	WSW 2	4	10	0.1	15	
	[illegible]	57.4	WNW 4	deszcz	11	ślad	14	
	Dresden	59.8	W 2	3	9	0.4	12	
	[illegible]	58.9	cisza	4	10	2	16	
	[illegible]	61.8	SW 4	3	9	5	11	
	[illegible]	62.2	WNW 2	deszcz	9	ślad	13	
	Kłajpeda	57.9	cisza	2	15	0	-	
Szwajcarja	Geneve	64.8	SW 2	3	11	0.1	16	
	[illegible]	63.4	WNW 2	3	9	1	14	
	[illegible]	60.2	E 1	2	15	0	19	
Danja	Kjöbenhavn	57.1	WNW 2	deszcz	8	1		
	Skagen	54.2	WNW 4	4	7	1		
	Hanstholm	54.8	WSW 6	3	7	0		
	Blaavandshuk	57.0	W 4	4	6	0		
	Hammershus	57.1	SW 2	deszcz	7	ślad		

	Stacja	Ciśnienie 700mm+	Wiatr	Zachmurzenie	Temp °C	Opady mm	Temp Max
Szwecja	Stockholm	59.4	SSE 4	4	3	0	9
	Hernösand	59.9	NE 2	4	3	0	-
	Haparanda	61.9	SE 2	0	3	0	8
	[illegible]	58.6	E 4	2	5	0	18
	Karlstad	56.7	ESE 4	deszcz	8	3	10
	[illegible]	56.5	E 6	0	2	0	5
	Jönköping	56.6	SSE 2	deszcz	7	0.6	10
Norwegja	[illegible]	57.4	S 4	0	6	0	-
	[illegible]	58.7	SE 8	2	9	0	-
	[illegible]	52.8	SE 12	0	9	0	-
	Utsire	55.1	W 2	4	6	ślad	-
Finlandja	Helsinki	61.1	E 4	4	4	0	7
	Sortavala						
	Kuopio						
	Wasa						
	Sodankylä						
Estonja	Tallin (Rewel)	62.4	cisza	mgła	2	0	7
	Dorpat	62.3	W 1	0	6	0	10
	Hungerburg	61.0	WSW 6	0	5	0	16
Rosja	[illegible]	62.2	ENE 1	3	7	-	
	Moskwa	63.4	WSW 2	3	7	-	
	Kijów	63.1	SE 6	0	10	-	
	Kem	62.8	SSW 2	0	1	-	
	Archangielsk	62.1	WNW 4	4	0	-	
	[illegible]	47.8	E 12	4	3	-	
	Thorshavn	45.8	SW 4	3	6	1	
	Seydisfjord	37.6	SE 1	0	7	-	
Austrja	Wien						
	Feldkirch						
	Innsbruck						
	Klagenfurt						
Czechosłowacja	Praha						
	Eger (Cheb)						
	Olomouc						
	Stara Dala						
	Koszyce						
Węgry	Budapest						
	Szombathely						
	Szeged						
Hiszp.	Madryt						
	Coruna						
	Palma						
Włochy	Padova	59.7	ENE 2	3	20	0	
	Firenze	58.5	S 2	3	18	0	
	Ancona	59.2	N 2	1	15	0	
	Roma	59.4	SW 4	4	16	ślad	
	Taranto	60.1	cisza	4	15	0	
	Venezia	58.8	S 1	2	17	0	
	Maddalena	57.8	W 8	2	13	0	
	Milano	60.4	SE 4	2	16	0	
Bałkany	Belgrad	60.0	SE 2	1	12	0	21
	Sarajewo	58.7	E 2	2	15	0	19
	Sofja						
	Konstantynopol						
	Athenes						
	Malta						
Afryka	Tunis						
	Alger						
Stacje górskie	Sonnblick (3105)						
	Zugspitze (2964)						
	Säntis (2500)						
		-	-	-	-	-	-

Spostrzeżenia pilotowe

№ 104 E.

Stacja	[illegible]	Wiatr dolny	500	1000	1500	2000	2500	3000	3500	4000	4500	5000	Granica dolna chmur	[illegible]	Uwagi
Warszawa															

Wydawnictwo Państwowego Instytutu Meteorologicznego w Warszawie
Édition du matin [7 h. G. M. T.] 15. IV. 25. № 105 a

15. IV. Środa 105 a

: Przeważnie pochmurno, drobne deszcze, temperatura bez większych zmian, słabe, potem umiarkowane wiatry południowe i południowo-zachodnie. —

S. K.

Wydano dnia 15. IV. 1925 r. o godz. 11 h.

Spostrzeżenia meteorologiczne z dnia dzisiejszego rano 14. IV. 25. [18h. G.M.T.]

	Stacja	Ciśnienie 700mm	Wiatr	Zachmurzenie	Temp °C	Opady mm	Temp Max	Temp Min
Polska	Wilno	60.6	ENE4	2	13	0	17	
	Pińsk	61.3	S2	1	10	0	-	
	Białystok							
	Brześć n/B	60.0	SE6	1	10	0	19	
	Kiwerce							
	Warszawa	57.6	SE1	2	15	0	19	
	Łódź							
	Lublin							
	Lwów	61.2	cisza	4	11	0.2	16	
	Zakopane							
	Kraków	59.7	WSW4	4	11	0.2	18	
	Cieszyn							
	Poznań	58.4	SW6	deszcz	12	2	18	
	Toruń	58.3	SE1	2	15	0	19	
	Bydgoszcz							
	Chojnice							
	[illegible]							
	Hel							
	Puck							
	Gdańsk	57.1	ENE6	2	12	ślad	19	
Anglja	Lerwick	51.3	SSW2	1	7	0		
	Stornoway	47.4	SSW6	4	8	0.4		
	Aberdeen	52.3	S6	1	8	0		
	Holy-Head	52.1	S10	4	8	2		
	Valentia	53.4	SW12	deszcz	12	12		
	Scilly	58.7	W12	–"–	11	11		
	[illegible]	59.0	SSW6	2	9	0		
	[illegible]	54.2	S4	3	9	0		
	Helder	60.1	E10	3	8	0.2	-	
	Vlissingen	61.2	SW6	2	8	0	-	
Francja	Calais	61.2	SW10	4	7	0	-	
	Brest	62.9	WSW8	4	11	4	12	
	Paris	63.3	SW8	4	10	0	13	
	[illegible]	64.7	NNW2	3	10	2	15	
	Puy de Dôme	-	WSW10	deszcz	11	0.5	-	-
	[illegible]	65.9	cisza	4	10	0.2	13	-
	Sowa	69.7	W6	deszcz	11	1	-	
	Ajaccio	60.0	SW2	1	15	0	-	
	Strasbourg	63.3	WNW4	4	10	0.6	13	
	Bruxelles	61.3	WSW6	4	10	0	12	
Niemcy	Magdeburg	59.3	W2	4	10	-	13	
	[illegible]	59.4	W6	2	8	0	17	
	Hamburg	59.9	cisza	1	8	2	11	
	Swinemünde	57.2	WSW2	4	10	0.1	15	
	Berlin	57.4	WNW4	deszcz	11	ślad	14	
	Dresden	59.8	W2	3	9	0.4	12	
	[illegible]	58.8	cisza	4	10	2	16	
	Frankfurt a/M	61.8	SW4	3	9	5	11	
	München	62.2	WNW2	deszcz	9	ślad	13	
	Kłajpeda	57.9	cisza	2	15	0	-	
	[illegible]	64.8	SW2	3	11	0.1	16	
	[illegible]	63.4	WNW2	3	9	1	14	
	Lugano	60.2	E1	2	15	0	19	
	København	57.1	WNW2	deszcz	8	1		
	Skagen	54.2	WNW4	4	7	1		
	Hanstholm	54.8	WSW6	3	7	0		
	Blaavandshuk	57.0	W4	4	6	0		
	Hammershus	57.1	SW2	deszcz	7	ślad		

	Stacja	Ciśnienie 700mm	Wiatr	Zachmurzenie	Temp °C	Opady mm	Temp Max
Szwecja	Stockholm	59.4	SSE4	4	3	0	9
	Hernösand	59.9	NE2	4	3	0	-
	Haparanda	61.9	SE2	0	3	0	8
	Wisby	58.6	E4	2	5	0	18
	Karlstad	56.7	ESE4	deszcz	8	3	10
	Storlien	56.5	E6	0	2	0	5
	Jönköping	56.6	SSE2	deszcz	7	0.6	10
Norwegja	[illegible]	57.4	S4	0	6	0	-
	[illegible]	56.7	SE8	2	9	0	-
	[illegible]	52.8	SE12	0	9	0	-
	Utsire	55.1	W2	4	6	ślad	-
Finlandja	Helsinki	61.1	E4	4	4	0	7
	Sortavala						
	Kuopio						
	Wasa						
	Sodankylä						
Estonja	Tallin Rewel	62.4	cisza	mgła	2	0	7
	Dorpat	62.3	W1	0	6	0	10
	Hungerburg	61.0	WSW6	0	5	0	16
Rosja	Petrograd	62.2	ENE1	3	7	-	
	Moskwa	63.4	WSW2	3	7	-	
	Kijów	63.1	SE6	0	10	-	
	Kem	62.8	SSW2	0	1	-	
	Archangielsk	62.1	WNW4	4	0	-	
	[illegible]	47.8	E12	4	3	-	
	Thorshavn	45.8	SW4	3	6	1	
	Seydisfjord	37.6	SE1	0	7	-	
Austrja	Wien						
	Feldkirch						
	Innsbruck						
	Klagenfurt						
Czechosłowacja	Praha						
	Eger (Cheb)						
	Olomouc						
	Stara Dala						
	Koszyce						
Węgry	Budapest						
	Szombathely						
	Szeged						
Hiszp.	Madryt						
	Coruna						
	Palma						
Włochy	Padova	59.7	ENE2	3	20	0	
	Firenze	58.5	S2	3	18	0	
	Ancona	59.2	N2	1	15	0	
	Roma	59.4	SW4	4	16	ślad	
	Taranto	60.1	cisza	4	15	0	
	Venezia	58.8	S1	2	17	0	
	Maddalena	57.8	W8	2	13	0	
	Milano	60.4	SE4	2	16	0	
Bałkany	Belgrad	60.0	SE2	1	12	0	21
	Sarajewo	58.7	E2	2	15	0	19
	Sofia						
	Konstantynopol						
	Athenes						
	Malta						
Afryka	Tunis						
	Alger						
Stacje górskie	Sonnblick (3105)						
	Zugspitze (2964)						
	Säntis (2500)						
		-	-	-	-	-	-

Spostrzeżenia pilotowe

N= 104 E.

Stacja	[illegible]	500	1000	1500	2000	2500	3000	3500	4000	4500	5000	Granica [illegible]	[illegible]	Uwagi
Warszawa														

Wydawnictwo Państwowego Instytutu Meteorologicznego w Warszawie

Édition du matin [7 h. G. M. T.] 15. IV. 25. № 105a

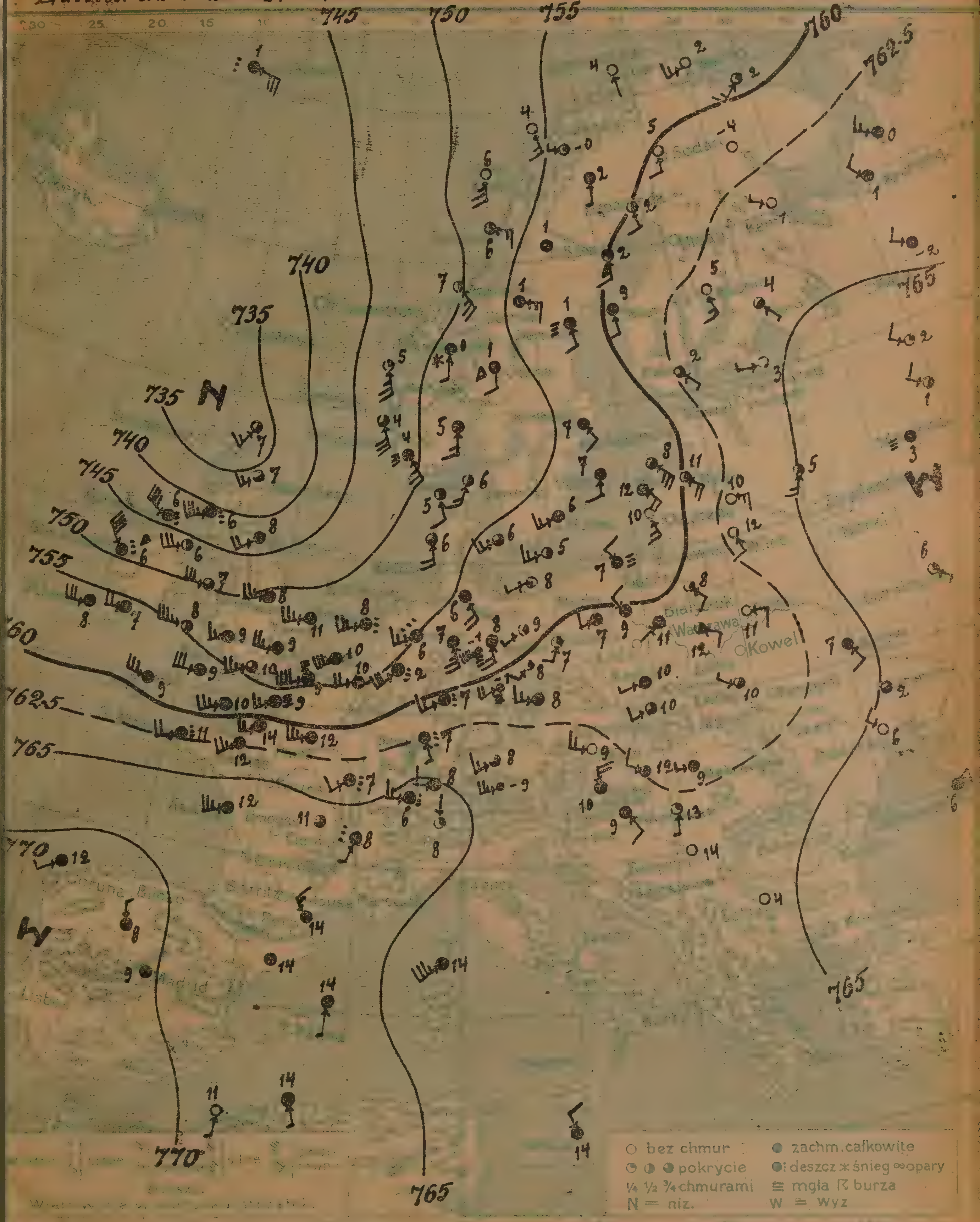

Mapa pogody z dnia 15. IV. środa 105a

: Przeważnie pochmurno, drobne deszcze, temperatura bez większych zmian, słabe, potem umiarkowane wiatry południowe i południowo-zachodnie. —

S. K.

Wydano dnia 15. IV. 1925 r. o godz. 11 h.

Spostrzeżenia meteorologiczne z dnia dzisiejszego rano 15.IV.25 r. № 105a

Stacja	Ciśnienie 700 mm	Wiatr	Zachmurzenie	Temp. °C	Opady mm	Temp. Max	Temp. Min
Wilno	62.8	SSE4	0	12	0	—	5
Pińsk	61.9	E4	0	11	0	—	5
Białystok	61.1	SE4	1	8	0	—	3
Brześć n/B.	60.6	ESE4	2	12	0	—	0
Kiwerce							
Warszawa	60.4	SW1	4	11	2	—	7
Łódź							
Lublin	59.8	SW2	deszcz	9	ślad	17	5
Lwów	62.2	WNW2	2	10	0	—	4
Zakopane	61.6	SW4	3	10	0	11	0
Kraków	61.8	WSW2	4	10	0.3	—	7
Cieszyn							
Poznań	61.4	WSW4	4	7	2	—	3
Toruń							
Bydgoszcz	60.1	W4	4	8	0	20	8
Chojnice							
Tczew							
Hel							
Puck							
Gdańsk	59.2	NW4	mgła	7	4	—	7
Wick	34.2	SSW6	2	7	9		
Croydon	54.1	W10	4	9	5		
Aberdeen	35.6	SW8	2	7	10		
Holy Head	49.8	W12	3	7	3		
Valentia	55.8	W12	4	8	0.5		
Scilly	58.9	WNW12	4	9	1		
Yarmouth	50.8	WSW10	4	11	2		
[illegible]	43.6	SW8	2	8	1		
Helder	43.4	WSW10	deszcz	8	—		
Vlissingen	53.5	SW12	4	10	—		
Calais	54.5	WSW16	mgła	9	—	—	—
Brest	62.4	WSW8	deszcz	11	0.4	—	—
Paris	60.9	WSW10	4	12	5	—	8
Dijon	64.3	SW4	deszcz	7	2	—	3
Rochefort	70.4	WSW10	4	12	2	—	—
Clermont	65.3	cisza	3	11	0.3	—	7
Perpignan	67.3	NW4	4	14	0	—	—
Rennes	62.5	SW10	4	12	1	—	9
Strasbourg	69.9	SSE2	deszcz	7	ślad	—	3
Bruxelles	55.0	WSW8	4	10	4	—	—
Grünberg	69.3	SSW4	1	7	2	—	5
Magdeburg	59.2	S6	4	8	0	—	4
Hamburg	55.9	SE8	4	6	0	—	3
Swinemünde	57.7	WSW2	1	8	0	—	2
Berlin	58.8	SW2	1	9	ślad	—	6
Dresden	61.8	SSW4	1	8	0.6	—	5
Hannover	57.3	SSE10	4	7	0	—	4
Lüningen	55.5	WSW6	deszcz	6	0.3	—	1
München	64.1	SW6	3	8	3	—	5
Kłajpeda	58.5	SSE6	0	10	0	—	6
Bern	65.1	W6	deszcz	6	—		
Zürich	65.1	W4	4	8	—		
Lugano	63.1	N1	1	8	—		
Kjøbenhavn	57.1	SW6	3	6	4		
Skagen	53.3	SSW6	2	6	0		
Hanstholm	58.2	SSE4	2	5	0		
Blaavandshuk	53.6	S8	3	6	0		
Hammershus	57.8	WSW6	2	5	0		

Stacja	Ciśnienie 700 mm	Wiatr	Zachmurzenie	Temp. °C	Opady mm	Temp. Max	Temp. Min
[illegible]	56.4	SE4	4	7	ślad	—	
Hernösand	58.7	SSE4	mgła	1	0	—	
Haparanda	60.5	SSE4	2	2	0	—	
Wisby	57.0	S4	4	7	0.5	—	
Särna	53.8	S4	krupy	1	1	—	
Kalmar	55.9	SW6	4	6	0.2	—	
Stensele	58.3	cisza	4	1	2	—	
[illegible]	54.7	SSE6	0	4	0		
[illegible]	53.3	E6	2	6	0		
Vildersund	49.5	SE10	2	7	0		
Utsire	47.2	SE12	3	4	0		
Helsinki	63.0	SE2	3	2	0	—	
Sortavala	63.9	SE2	2	4	0	—	
[illegible]	62.8	SSE6	0	.5	0	—	
[illegible]	61.3	S4	4	9	ślad	—	
[illegible]	60.4	S4	0	5	0	—	
Riga	60.9	SE8	1	11	0	—	
Libava	58.3	SE8	3	12	0	—	
Dünaburg	64.2	E6	0	10	0	—	
Piotrogród	64.3	W2	0	3	—		
Moskwa	65.9	cisza	mgła	3	—		
Kijów	64.6	SE4	4	7	—		
Archangielsk	64.0	NW4	4	1	—		
Kem	63.3	WNW2	0	1	—		
[illegible]	43.5	E12	deszcz	1	2		
Thorshavn							
Seidisfjord							
Wien	63.8	W6	0	9	0		
Ischl							
Innsbruck							
Klagenfurt							
Praga	64.0	W6	4	8			
Eger							
Opava							
Stara Dala							
Užhorod							
Budapest	62.9	WNW4	2	12	0	21	
Szombathely	63.6	N8	4	10	1	15	
Szeged	62.6	S2	1	13	0	20	
Madryt	70.0	cisza	4	9	0		
Coruña	72.0	SW2	4	12	0		
Barcelona	67.0	cisza	4	14	0		
Genua							
Trieste							
Roma							
Napoli							
Brindisi							
[illegible]							
Palermo							
Belgrad	62.7	cisza	0	14	0		
Bukareszt							
Sofia	64.8	cisza	0	4	0	16	
Konstantynopol							
Ateny							
[illegible]	63.0	NNW4	4	14	1		
Oran	69.0	S2	0	17	—		
Alger	68.0	SSE2	4	14	—		
[illegible]							
[illegible]	(27.1)	WSW10	4	-9	ślad		
[illegible]							

Spostrzeżenia pilotowe

Stacja	Godz.	Warunki	500	1000	1500	2000	2500	3000	3500	4000	4500	5000	[illegible]	[illegible]	Uwagi
Warszawa	6^35	cisza	SW3	SW4	SW7	—	—	—	—	—	—	—	—	—	
Poznań	7^05	WNW4	NW8	NW9	W9	WSW8	—	—	—	—	—	—	—	—	
Lwów	7^05	WSW2	W5	W5	WNW5	WNW5	—	W6	—	—	—	—	—	—	

Ogólny stan atmosfery w dniu 15.IV.25 r. № 105a

Wysokie ciśnienie nad Rosją oraz nad Europą południowo-zachodnią, niskie nad Anglją i morzem Północnem. W Polsce wschodniej pogodnie, w pozostałych dzielnicach zachmurzenie przeważnie duże, ciepło.

Wydawnictwo Państwowego Instytutu Meteorologicznego w Warszawie

Edition du soir [18h. G.M.T.]. 15. IV. 25. № 105 b.

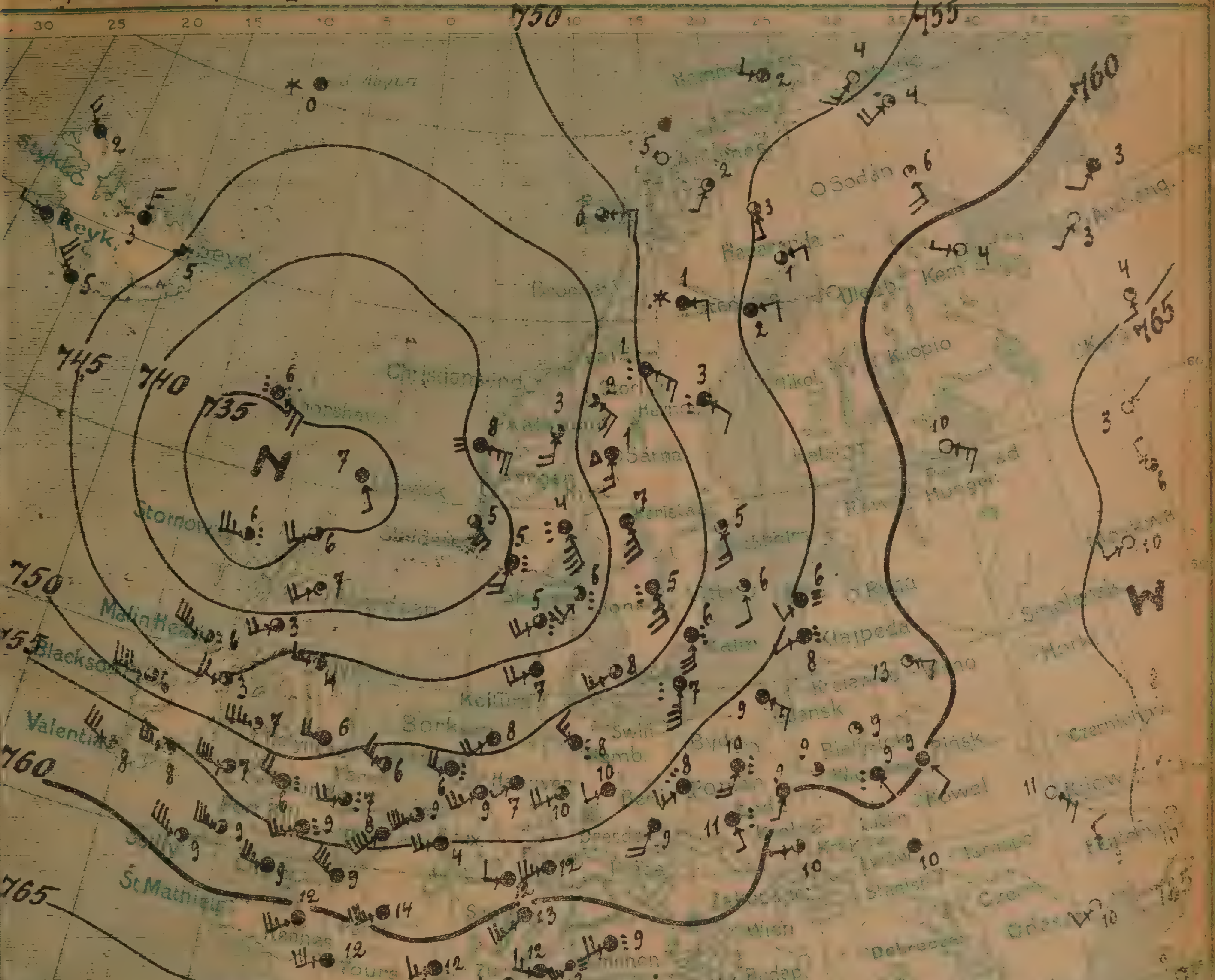

Warszawa. Mapa pogody z dnia 15. IV. Środa *1925 r.* 18 h. *rano. Rocznik VI. №* 105 b. Izobary

Przewidywany przebieg pogody w ciągu doby następnej

Wydano dnia .... 1925 r. o godz.

Spostrzeżenia meteorologiczne z dnia dzisiejszego ...cz. 15.IV.25r. N° [illegible]

Stacja	Ciśnienie	Wiatr	Zachmurzenie	Temp. °C	Opady mm	Temp. Max	Min
Wilno-uniw.	59.4	ESE4	1	13	0	17	
Pińsk	60.6	SE4	4	9	3	–	
Białystok	58.8	cisza	3	9	–	–	
Brześć n. B	59.5	SE2	deszcz	9	2	18	
Kiwerce							
[illegible]	59.5	cisza	1	9	0	14	
[illegible]	60.1	SSW2	4	9	0	13	
Lublin							
Lwów	62.1	cisza	4	10	3	17	
Zakopane							
[illegible]	60.7	W2	2	10	1	14	
[illegible]	57.3	SSW8	deszcz	10	ślad	13	
[illegible]	55.0	SE6	4	9	0	11	
Lerwick	34.1	SSE2	4	7	3		
Stornoway	32.8	W10	deszcz	6	5		
Aberdeen	38.1	WSW8	1	7	0		
Holy-Head	48.6	W14	1	7	1		
[illegible]	56.1	WNW12	2	8	3		
[illegible]	58.6	WNW14	3	9	0		
[illegible]	51.5	WNW6	2	6	1		
[illegible]	45.5	W6	2	4	0.2		
[illegible]	50.8	W8	deszcz	6	1		
[illegible]	53.5	SW14	3	9	0		
Calais	54.5	SW16	4	8	0	–	
Le Havre	58.3	NW10	deszcz	9	1	–	
[illegible]	58.3	SW14	4	14	ślad	15	
[illegible]	63.1	WSW6	4	12	1	14	
Rochefort	65.8	SW14	deszcz	12	1	–	
Lyon	65.1	SSE2	4	14	ślad	17	
Toulouse	68.5	WNW6	4	12	2	15	
Rennes	61.3	SW10	4	12	0	15	
Strasbourg	60.2	SW10	4	13	ślad	14	
[illegible]	55.0	WSW8	4	4	1	12	
Hannover	53.2	WSW8	3	10	5	12	
[illegible]	49.9	SW6	deszcz	8	3	–	
[illegible]	51.7	NW6	—"—	8	4	10	
Magdeburg	54.0	WSW4	4	10	3	11	
[illegible]	52.9	SW2	4	7	5	11	
[illegible]	57.0	SSW8	4	9	4	12	
[illegible]	57.9	SSE2	deszcz	11	ślad	13	
[illegible]	56.5	WSW10	4	12	4	12	
[illegible]	61.9	WSW8	deszcz	9	ślad	11	
Kłajpeda	56.2	WSW9	—"—	8	1	–	
[illegible]	65.6	SW4	4	12	0.3	16	
Zürich	63.9	W6	4	12	2	13	
[illegible]	61.7	S1	4	14	0	19	
[illegible]	49.8	SW6	3	8	3		
[illegible]	43.4	SSW2	deszcz	6	6		
[illegible]	45.2	SW8	—"—	5	5		
[illegible]	46.4	WSW8	4	7	2		
[illegible]	50.8	S14	deszcz	7	4		

Stacja	Ciśnienie 700mm	Wiatr	Zachmurzenie	Temp. °C	Opady mm	Temp. Max	Min
Sztokholm	52.7	S6	1	5	1	10	
Hernösand	51.6	SE4	deszcz	3	4	–	
Haparanda	58.1	ENE4	3	1	0	3	
Wisby	53.9	S4	1	6	1	–	
Karlstad	48.0	SSE12	4	7	ślad	8	
[illegible]	46.9	SE8	3	2	0	5	
Jönköping	43.5	SSE10	deszcz	5	0.8	10	
[illegible]	57.3	cisza	0	5	0		
Kinn	40.3	E10	mgła	8	0		
[illegible]	43.7	SE1	2	8	0		
Utsire	38.4	SE12	3	5	0.1		
Helsinki							
Sortavala							
[illegible]							
[illegible]							
[illegible]							
Libawa	56.6	SW4	mgła	6	0	[illegible]	
Malnova	62.1	SE1	1	11	0		
[illegible]							
Piotrgrad	62.2	ESE6	0	10	–		
Moskwa	65.2	WSW4	0	10	–		
Kijów	62.6	SE6	0	11	–		
Odessa	64.8	SW4	0	10	–		
Kem	61.2	WNW2	0	4	–		
[illegible]	46.3	cisza	śnieg	0	6		
[illegible]	35.6	ESE10	deszcz	6	0.4		
[illegible]	45.0	cisza	3	5	–		
[illegible]							
[illegible]							
Innsbruck							
[illegible]							
Praha							
[illegible]							
[illegible]							
[illegible]							
[illegible]							
[illegible]							
Szombathely							
Szeged							
[illegible]							
[illegible]							
[illegible]							
Genua	63.6	S2	2	13			
[illegible]	62.8	S1	2	17	[illegible]	[illegible]	
Ancona	63.0	cisza	1	14	[illegible]	[illegible]	
[illegible]	65.3	SE6	2	15	[illegible]	20	
Messina	64.8	N2	0	14	[illegible]		
Taranto	63.9	WSW6	1	15	0		
[illegible]	63.5	NW10	3	13	[illegible]		
Zara	63.6	cisza	2	13	0	[illegible]	
[illegible]	67.8	SSE2	1	14	[illegible]	[illegible]	
Sarajewo	61.3	W2	1	14	[illegible]	[illegible]	
[illegible]							
[illegible]	61.2	SW10	mgła	-5	12	[illegible]	

Spostrzeżenia pilotowe.

									3000	3500	4000	4500	5000			Uwagi

Wydawnictwo Państwowego Instytutu Meteorologicznego w Warszawie

Edition du matin [7 h. G. M. T.] — *16. IV. 25. Nr 106a*

Warszawa. Mapa pogody z dnia 16. IV. Czwartek *1925 r. 7 rano Rocznik VI Nr* 106a

Przewidywany przebieg pogody w ciągu doby następnej: przesuwający się ku wschodowi niż spowoduje najpierw pogodę pochmurną i dżdżystą, potem pogodę zmienną z silnemi wiatrami z zachodu i ochłodzeniem.—

S.B.

Wydano dnia 16. IV. *1925 r. o godz.* 11 h.

Spostrzeżenia meteorologiczne z dnia dzisiejszego rano 16. IV. 25. N° 106 a

Stacja	Ciśnienie	Wiatr	Zachmurzenie	Temp. °C	Opady mm	Temp. Max	Temp. Min
Wilno univ.	54.5	S6	4	9	1		7
	57.2	S4	4	9	4		7
Białystok	54.5	SSE6	deszcz	6	1	16	5
Brześć n/B	54.7	S6	—"—	9	3		3
Katowice							
Warszawa	52.5	SSW6	4	10	ślad		6
Łódź	51.7	SSW4	4	9	1		7
Lublin	54.6	ESE6	4	9	6	14	5
Lwów	57.0	SSW2	deszcz	8	5		7
Wilno-dyr.	53.8	S6	3	9	1	18	7
Zakopane	54.1	SW10	4	10	0.1	12	4
Kraków	54.0	SW4	4	12	1		7
Cieszyn							
[illegible]	49.8	SSW8	deszcz	7	0.3		6
[illegible]	50.2	E2	4	9	0.3		–
Bydgoszcz	49.4	W6	4	10	0.5	14	6
Puck							
[illegible]	48.4	S6	deszcz	9	1		8
[illegible]	46.5	E4	0	7	1		
Wick	41.6	NW4	deszcz	4	ślad		
[illegible]	41.3	NNW8	1	4	0		
Holy-Head	47.2	WNW18	3	7	0		
[illegible]	61.0	WNW12	deszcz	8	3		
[illegible]	61.0	WNW16	—"—	7	0.5		
[illegible]	45.5	WSW10	4	6	5		
[illegible]	37.5	W4	3	6	0.2		
[illegible]	45.2	W15	2	6	5		
[illegible]	50.1	SW14	2	7	3		
Calais	51.2	WSW16	2	6	0.1		–
Brest	53.1	–	–	9	0.5		8
Paris	57.9	WSW14	1	7	18		6
Dijon	58.4	NNW6	deszcz	9	–		–
Rochefort	64.5	W12	4	11	10		–
Clermont	61.0	W4	3	11	0		8
Biarritz	68.9	WSW12	deszcz	12	1		–
Rennes	61.5	WSW8	2	7	0.1		6
Strasbourg	56.1	WNW8	3	8	3		7
[illegible]	52.0	W8	4	6	–		–
[illegible]	48.3	W10	deszcz	4	2		4
[illegible]	45.3	WSW10	4	6	5		–
[illegible]	45.2	W12	4	4	3		3
[illegible]	45.1	SW8	4	9	0.3		5
Magdeburg	48.6	SW10	2	7	0.6		6
[illegible]	49.3	SW8	deszcz	8	9		5
[illegible]	50.4	W6	—"—	9	2		8
[illegible]	52.2	W10	1	6	7		5
[illegible]	51.9	SW10	krupy	4	2		4
[illegible]	49.2	SSE8	deszcz	7	ślad		–
[illegible]	59.8	SW14	—"—	10	8		9
[illegible]	57.2	NW8	4	9	2		8
Lugano	57.8	NW8	4	10	0		9
København	45.4	SE4	deszcz	4	2		
Skagen	43.8	SSW6	0	5	0		
Hanstholm	41.9	S2	1	4	0.4		
[illegible]	42.7	S2	4	3	1		
[illegible]	45.4	SSE6	3	7	3		

Stacja	Ciśnienie 700mm.	Wiatr	Zachmurzenie	Temp °C	Opady mm	Temp Max
Stockholm	45.1	S4	4	6	3	
Hernösand	46.7	E4	deszcz	2	1	
Haparanda	52.1	SSE4	1	4	0.1	
Wisby	47.3	S6	4	6	0	
Karlstad	44.1	S9	4	4	4	
Storlien	41.5	cisza	3	2	0	
Jönköping	47.5	S8	4	5	4	
[illegible]	45.7	ENE2	4	5	0.4	
[illegible]	43.5	SE10	4	6	0	
[illegible]	39.9	SE10	2	7	0	
[illegible]	37.9	SSW14	deszcz	3	3	
Helsinki	52.2	NE6	1	8	0	
Sortavala	58.4	SE4	1	5	0	
Kuopio	55.6	SE10	1	6	0	
Wasa	50.[illegible]	SE4	2	10	ślad	
Sodankylä	52.2	S8	1	8	0	
Ryga	51.8	SE8	4	9	0	
Libawa	48.8	SSE8	deszcz	7	2	
Dyneburg	53.7	SSE8	1	8	0	
Petrograd	58.9	SE8	0	6	0	
Moskwa	64.9	SSE2	3	6	0	
Kijów	62.6	SE8	4	8	0	
Odesa	64.2	SE3	1	9	0	
Kem	59.2	SSW2	0	4	0	
Jan Mayen	48.4	N2	4	0	3	
Thorshavn	46.0	cisza	4	6	1	
Seydisfjord	49.5	NSW2	3	3	–	
Wien						
Feldkirch						
Innsbruck						
Klagenfurt						
Praha	53.0	NW10	deszcz	–	–	
Eger (Cheb)						
Olomouc						
Stara Dala						
[illegible]						
Budapest	57.8	cisza	opary	12	0	–
Szombathely	57.0	S4	4	11	0	16
Szeged	59.1	S4	1	11	0	21
Madrid	71.0	cisza	0	10	0	–
Coruna						
Palma						
Genova	55.2	ESE2	3	11	0	
Firenze	60.3	S1	4	13	0	
Livorno	60.8	SW10	4	14	0	
Roma	63.5	S6	4	11	0	
Messina	65.7	NNW4	1	15	0	
Taranto	60.3	E2	0	14	0	
[illegible]	60.8	W10	4	12	0	
Venezia	57.4	N8	4	14	0	
Belgrad	61.7	cisza	4	8	0	
Bucuresti						
Sofia	65.5	cisza	0	5	–	
Zagreb	58.2	SW6	4	12	0	
[illegible]						
Rabat	68.0	cisza	mgła	12		
Tanger	68.0	NNW1	0	12	–	
Sonnblick (3106)						
Zugspitze (2964)						
Säntis (2500)						

Spostrzeżenia pilotowe.

Stacja	Godz.	Wiatr dolny	500	1000	1500	2000	2500	3000	3500	4000	4500	5000	Granica dolna chmur	Rodzaj chmur	Uwagi
Warszawa	5^50	S2	SW10	SW8	WSW9	WSW10	WSW9	WSW8							
Kraków	7^00	SW4	WSW4	WSW5	SW7	WSW8	–	–							
Poznań	7^00	SSW5	SW4	–	–	–	–	–							

Ogólny stan atmosfery w dn. 16. IV. 25

Wysokie ciśnienie nad Bałkanami i Hiszpanją, obszerny niż barometryczny nad morza Północnego ogarnia całą Europę. – W Polsce pochmurno, [illegible] i ciepło. —

Wydawnictwo Państwowego Instytutu Meteorologicznego w Warszawie

Edition du soir [18h. G.M.T.] — 16. IV. 25. N: 105 b.

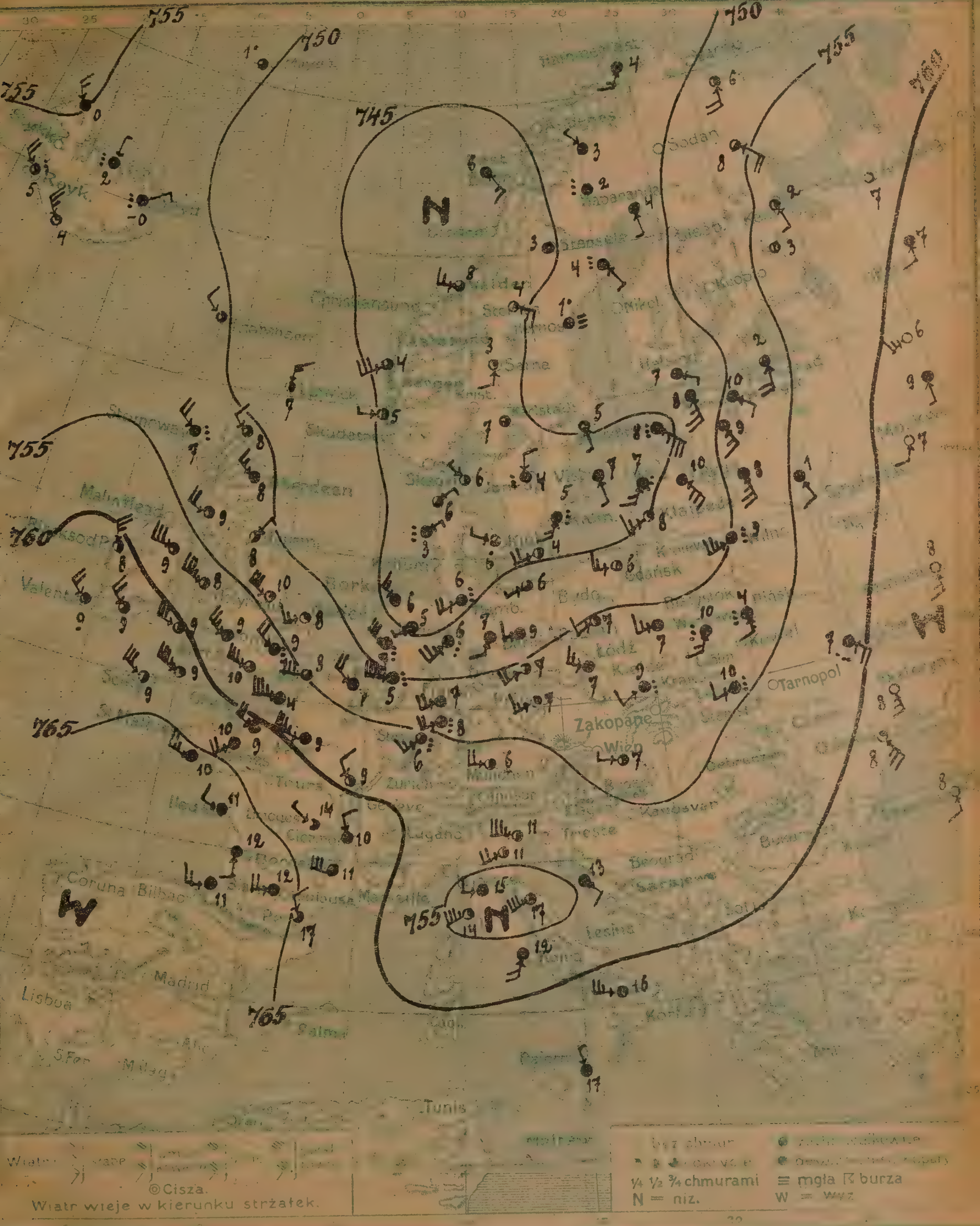

Warszawa ... **Izobary** ... dnia 16. IV. Czwartek ... 18 h ... N. 105b

Przewidywany przebieg pogody w ciągu doby następnej:

Wydano dnia .... 1925 r. o godz.

Stacja	Ciśnienie 700 mm	Wiatr	Zachmurzenie	Temp. o7	Opady mm	Temp. Max	Temp. Min
[illegible]	50.0	SW10	deszcz	9	1	12	
[illegible]	52.4	S4	—"—	4	1	—	
[illegible]	50.7	SSW6	deszcz	10	—	14	
[illegible]	50.6	WSW6	4	7	2	13	
Lwów	54.2	WSW4	deszcz	10	2	14	
Zakopane							
Kraków	51.6	SW4	deszcz	9	0.5	13	
Cieszyn							
[illegible]	50.1	SW4	2	7	2	12	
Budgoszcz							
Chojnice							
Tczew							
Hel							
Puck							
Gdańsk	47.7	W6	2	6	1	11	
Lerwick	48.6	W4	2	7	0.3		
[illegible]	52.6	NW8	deszcz	7	0.4		
[illegible]	50.6	WNW6	4	8	ślad		
Holy-Head	57.3	WNW14	3	8	—"—		
Valentia	64.2	NW8	2	9	0.6		
Scilly	65.4	WNW12	2	9	1		
Yarmouth	54.3	WSW6	1	8	2		
Tynemouth	51.1	NE2	3	8	0.3		
De Bilt	52.5	NW12	deszcz	7	6		
Vlissingen							
Calais	54.2	W12	3	9	0	—	
Lorient	66.4	WNW14	4	10	—	—	
[illegible]	58.5	WNW16	4	9	0.2	12	
[illegible]	59.8	NNW4	2	9	0.6	13	
Rochefort	66.2	WNW4	4	11	0.1	—	
[illegible]	62.8	NW2	3	14	0	14	
Biarritz / Pau	63.9	W6	4	11	5	—	
Rennes	63.3	SW8	4	10	1	12	
Strasbourg	56.1	SW6	deszcz	6	3	13	
Bruxelles	52.6	NW8	4	7	1	9	
Hannover	47.4	SSW10	deszcz	6	1	9	
[illegible]	43.7	NW6	4	6	3	17	
[illegible]	44.6	SW8	deszcz	6	2	8	
[illegible]	46.4	SW8	3	6	0.3	10	
[illegible]	47.5	WSW4	4	9	ślad	11	
[illegible]	50.1	SW6	2	7	0.5	—	
Breslau	51.0	WNW6	4	7	0.6	12	
[illegible]	51.8	SW8	4	7	1	9	
München	55.4	W8	2	6	ślad	10	
Klajpeda	45.0	SW6	1	8	—	—	
Genève							
Lugano							
[illegible]	46.6	WNW2	3	6	5		
[illegible]	46.2	NW2	2	6	0		
[illegible]	44.4	NE2	2	6	0		
[illegible]	44.1	NE2	deszcz	3	5		
[illegible]	44.5	WSW8	2	4	2		

Stacja	Ciśnienie 700 mm	Wiatr	Zachmurzenie	Temp. o7	Opady mm	Temp. Max	Temp. Min
Stockholm	45.1	SSE2	4	5	0	10	
Hernösand	46.9	cisza	mgła	1	3	10	
Haparanda	49.3	SSE2	4	4	0	10	
Wisby	43.4	SE2	4	7	0.1	15	
[illegible]	44.4	cisza	3	7	0	9	
Särna	44.1	S4	1	3	3	10	
Jönköping	43.8	N4	deszcz	4	3	9	
Ingö	35.9	SSW4	4	4			
Bodö	43.4	ESE6	4	8	—		
[illegible]	41.5	W6	3	6	—		
Utsire	44.6	W2	2	5	—		
Helsinki	49.4	ESE2	4	7	6		
Sortavala							
Kuopio							
Wasa							
[illegible]							
Tallin (Rewel)	48.8	SSE10	4	8	7	10	
Dorpat	50.4	SSE6	4	9	—	[illegible]	
[illegible]	44.6	ESE14	deszcz	8	[illegible]	9	
[illegible]grad	54.0	S2	2	9	—		
Moskwa	62.6	SSW4	0	7	—		
Odessa	61.0	SE10	1	8			
Sewastopol	62.8	S4	0	8	—		
Archangielsk	58.6	cisza	0	7	—		
[illegible]	50.5	—"—	3	4			
Thorshavn	50.7	NW4	3	—			
[illegible]	51.7	NE2	deszcz	-0			
Wien							
Feldkirch							
Innsbruck							
Klagenfurt							
Praha	52.7	WSW6	1	7			
[illegible]							
[illegible]							
Stara Dala							
[illegible]							
Bratislava	52.4	W2	2	7	—		
Budapest							
Szombathely							
Szeged							
[illegible]							
[illegible]							
[illegible]							
Venezia	59.0	[illegible]	[illegible]	[illegible]	[illegible]		
[illegible]	52.7	[illegible]	[illegible]	[illegible]	[illegible]	[illegible]	
Ancona	59.9	SW12	[illegible]	17	[illegible]		
[illegible]	58.5	SSW6	4	15	[illegible]		
Taranto	59.4	W10	[illegible]	16	[illegible]		
Messina	62.3	NNW2	[illegible]	[illegible]			
Livorno	54.3	WSW12	[illegible]	12	[illegible]		
Zara	55.1	SE4	[illegible]	13			
Beograd							
Bucuresti							
Sofia							
Konstantynopol							
Ateny							
[illegible]							
Kowno							
Ryga							
Santis (2500)							
Zugspitze (3000)							
[illegible] (3100)							

Spostrzeżenia pilotowe.

[illegible]	[illegible]	[illegible]	[illegible]	1500	2000	2500	3000	3500	4000	4500	5000	[illegible]	[illegible]	Uwagi

Wydawnictwo Państwowego Instytutu Meteorologicznego w Warszawie

Edition du matin [7h. G.M.T.]. 17. IV. 25. № 107a.

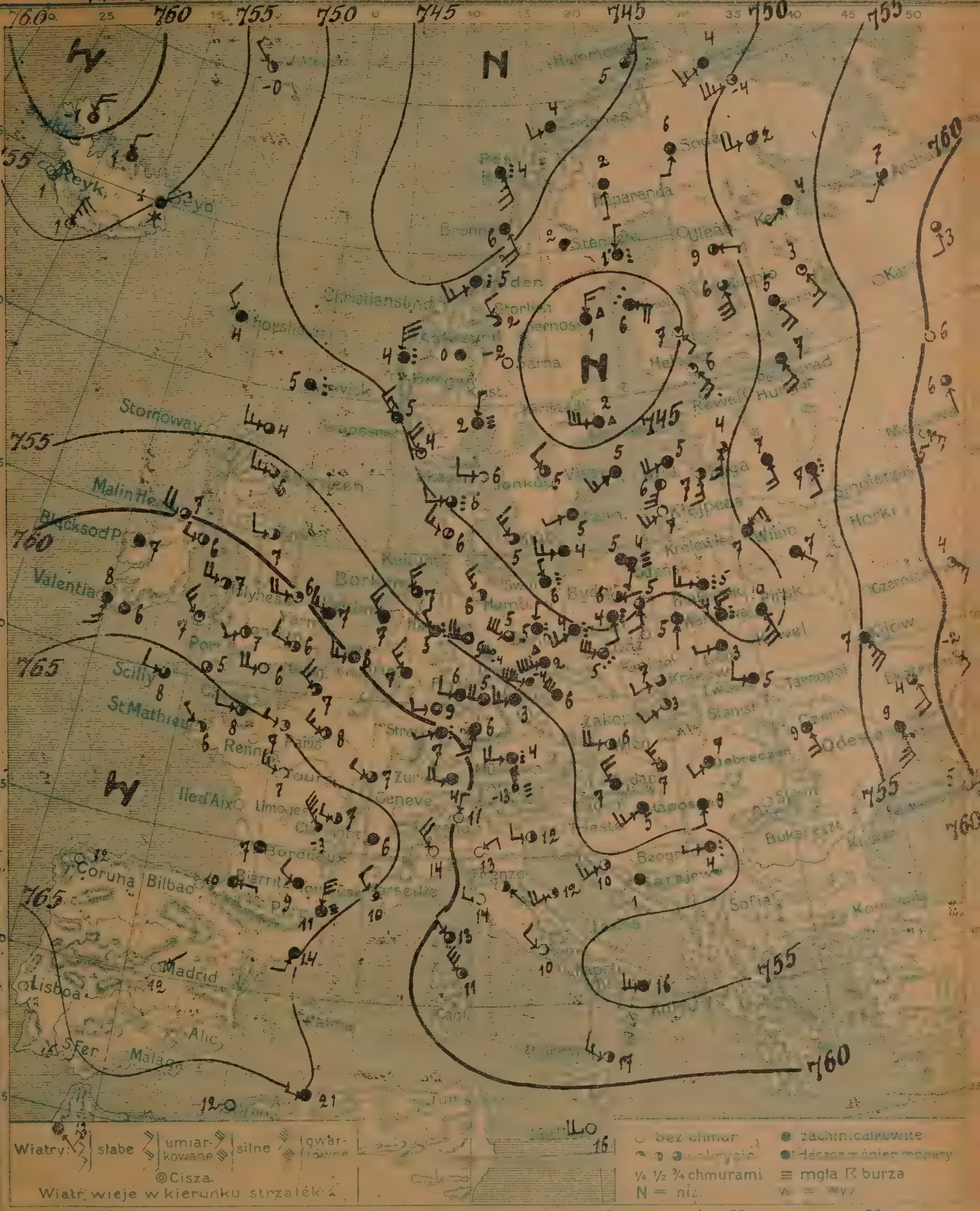

Warszawa. Mapa pogody z dnia 17. IV. Piątek *1925 r. 7 rano. Rocznik* VI. *N:* 107a

Przewidywany przebieg pogody w ciągu doby następnej: Dość chłodno, zachmurzenie zmienne, na północo-wschodzie możliwy przelotny deszcz, słabe miejscami umiarkowane wiatry południowe i południowo-zachodnie. — W. N.

Wydano dnia 17. IV. *1925 r. o godz.* 11 h

Stacja	Ciśnienie 700 mm	Wiatr	Zachmurzenie	Temp °C	Opady mm	Temp Max	Temp Min
Wilno	50.6	NE6	4	7	4	—	4
Pińsk	49.5	SSE10	4	10	2	—	8
Białystok	49.9	WNW6	deszcz	5	3	12	4
Brześć n/B	48.5	N8	—"—	4	—	—	7
Kiwerce							
Warszawa	50.7	S1	4	5	0	—	4
Łódź							
[illegible]	50.8	W2	4	3	9	12	2
[illegible]	51.7	WNW4	4	5	4	—	5
Zakopane	52.5	SW4	3	3	5	11	-0
Kraków	51.2	WSW4	3	7	1	—	3
Cieszyn							
Poznań	49.0	SSE4	deszcz	4	0.4	—	1
Toruń	50.8	S4	3	5	2	—	—
Bydgoszcz	49.0	E2	2	6	0.8	—	1
[illegible]							
[illegible]							
Hel							
Puck							
Gdańsk	49.1	SSW2	mgła	4	0.1	—	1
Lerwick	51.0	cisza	deszcz	5	ślad		
Croydon	62.3	WNW4	2	6	—"—		
Aberdeen	55.8	W6	3	6	1		
Holy-Head	61.9	W8	2	7	0		
Valentia	63.3	SSW6	4	8	0.1		
Scilly	65.6	WNW4	3	8	0		
Yarmouth	59.2	WNW6	4	7	0		
Tynemouth	58.0	W4	2	7	0.2		
Helder	56.8	NW6	4	7	—		
Groningen	53.3	W6	4	8	—		
Perpignan	65.9	N12	mgła	11	0	—	—
Brest	66.2	NW2	3	6	0	—	—
Paris	63.2	WNW6	3	8	ślad	—	7
[illegible]	63.7	WNW4	3	7	0	—	6
Toulouse	67.6	WNW4	4	9	1	—	7
Clermont	65.7	W4	3	7	1	—	4
Sova	68.2	E2	4	10	1	—	—
Marignan	63.4	NW4	1	10	0	—	9
Strassburg	60.5	WSW2	deszcz	7	5	—	4
Tours	65.8	WNW6	0	7	0	—	—
Hannover	53.8	W10	4	5	3	—	4
Borkum	54.4	NNW6	3	7	2	—	—
Hamburg	52.3	NW6	2	6	5	—	4
Swinemünde	48.2	NNW2	deszcz	6	4	—	4
Berlin	49.1	N2	—"—	5	2	—	4
Dresden	51.8	WSW18	krupy	2	2	—	2
Breslau	50.0	WNW12	deszcz	5	0.2	—	2
Frankfurt a/M.	57.6	WNW4	4	6	1	—	4
München	58.7	W8	deszcz	4	3	—	2
Kłajpeda	48.7	SW6	0	7	0	—	—
Genève							
Zürich	61.8	W8	4	4	—		
Lugano	57.4	N2	0	11	—		
[illegible]	49.2	NW6	3	5	0		
Skagen	47.9	W4	0	6	0		
[illegible]	47.7	W4	deszcz	6	0.2		
Blaavandshuk	50.7	WNW6	2	6	2		
Hammershus	47.9	W6	4	4	1		

Stacja	Ciśnienie 700 mm	Wiatr	Zachmurzenie	Temp °C	Opady mm	Temp Max	Temp Min
Stockholm	42.8	W12	krupy	2	—	—	
Hernösand	43.2	N6	—"—	1	2	—	
Stensele	46.8	cisza	4	2	0	—	
Visby	46.6	SW6	4	5	8	—	
Kalmar	47.1	WSW2	4	5	1	—	
Storlien	46.0	NW4	3	2	0	—	
Jönköping	47.3	NW4	3	5	0.5	—	
Andenes	44.6	SW4	4	4	0		
Bronnö	44.5	SE8	4	6	0		
[illegible]	45.1	SW6	deszcz	5	ślad		
Utsire	50.3	NW6	4	5	0		
Helsinki	57.6	SE8	1	6	4	—	
Sortavala	52.3	SE8	4	5	0	—	3
Kuopio	48.8	SSE12	3	6	0	—	
Wasa	44.0	ESE8	deszcz	6	0.5	—	
Sodankylä	48.6	SSW4	4	6	0	—	
Riga	49.9	S6	2	7	1	—	3
Libawa	48.7	SSW10	2	6	1	—	3
Mainova	51.2	SSE8	4	7	2	—	
Petrograd	52.0	SSE8	4	7	0		
Moskwa	61.5	SE6	0	5	0		
Kijów	55.5	SE10	4	7	12		
Odessa	58.2	SSE10	4	9	0		
Sewastopol	60.7	E4	0	5	0		
Jan Mayen	52.8	NW2	2	-0	0		
Thorshavn	51.5	NW4	3	4	0.3		
Seydisfjord	54.8	NE2	śnieg	1	—		
Wien							
Feldkirch							
Innsbruck							
Klagenfurt							
Praha	53.0	WNW12	4	6	ślad		[illegible]
Eger (Cheb)	55.6	W5	śnieg	3	3	—	[illegible]
Olomouc							
Stara Dala							
Košice							
Lisbona	64.0	cisza	0	13	0		
Budapest	52.5	NW6	3	7	4	[illegible]	
Szombathely	53.8	NW2	4	7	7	[illegible]	
Szeged	53.2	S4	4	9	6	[illegible]	
Madrid	67.0	NE1	0	12	0		
Coruña	66.0	cisza	0	12	0		
S. Fernando	65.0	—"—	0	15	0		
Milano	67.7	WNW4	0	13	0	—	
Firenze	55.6	SE1	4	10	0	—	
Ancona	56.2	WSW2	1	12	0	—	
Roma	56.0	NW4	0	10	0	—	8
Messina	58.2	WNW6	2	17	0	—	
Taranto	54.2	W6	4	16	0	—	
Maddalena	55.5	NW12	1	11	0	—	
Venezia	56.8	W4	2	12	1	—	
Beograd	53.3	W2	deszcz	4	3	—	
Bucuresti							
Sofia							
Sarajewo	57.1	cisza	4	1	7	—	
Athenes							
Malta	62.0	WSW8	0	16	0		
Oran	64.0	cisza	0	12	0		
Alger	65.0	W2	4	21	0		
Sonnblick (3105)							
Zugspitze (2964)	(20.2)	NNW18	mgła	-13	ślad	—	
Säntis (2500)							

Spostrzeżenia pilotowe.

Stacja	Godz.	Wiatr przy ziemi	500	1000	1500	2000	2500	3000	3500	4000	4500	5000	Granica widzialności	Podstawa chmur	Uwagi
[illegible]	5^{00}	SE4	SE1	W5	WNW?	W5	—	—	—	—	—	—	—	—	—
Kraków	7^{00}	W2	W6	WSW5	W4	W4	—	W4	—	—	—	—	—	—	—

Ogólny stan atmosfery w dniu 17.IV.25 r. №107a
Wysokie ciśnienie nad Europą południowo-zachodnią i nad Rosją wschodnią; depresja nad Bałtykiem i nad północno-wschodnią częścią Atlantyku. W Polsce pochmurno, deszcz, temperatura w granicach od 1° do 10°C.

Wydawnictwo Państwowego Instytutu Meteorologicznego w Warszawie

Édition du soir [18 h. G.M.T.] — *17. IV. 25. № 107 b.*

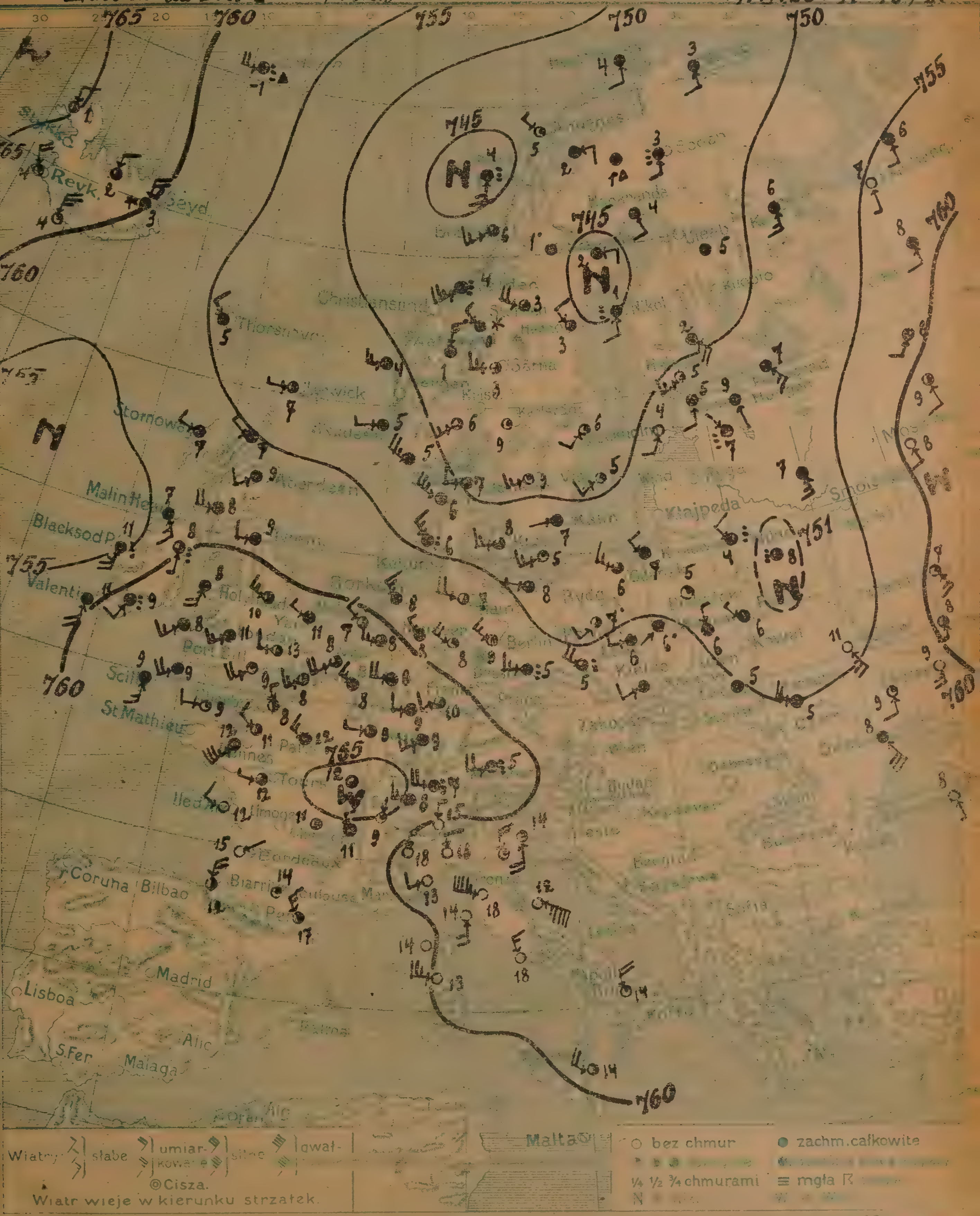

Warszawa. Mapa **Izobary** *z dnia 17. IV. Piątek 1925 r. 18 h. godz. ... 107 b.*

Przewidywany przebieg pogody w ciągu doby następnej

Wydano dnia .... 1925 r. o godz.

Spostrzeżenia meteorologiczne z dnia dzisiejszego wtor[illegible] 17.IV.25 r. Nº 10[illegible]

Stacja	Ciśnienie 700mm+	Wiatr	Zachmurzenie	Temp °C	Opady mm	Temp Max	Temp Min
[illegible]	51.7	NW4	deszcz	4	4	9	
[illegible]	51.4	NW2	4	6	0.6	—	
[illegible]	53.3	S4	1	5	—	—	
[illegible]	52.8	N2	4	6	3	8	
[illegible]							
[illegible]	55.1	SW1	4	6	5	11	
[illegible]	54.0	W4	4	6	0.6	10	
[illegible]							
[illegible]	55.1	cisza	4	5	2	9	
Zakopane							
Kraków	55.3	WSW4	4	5	0.1	11	
Cieszyn							
[illegible]	54.7	SW4	3	7	2	9	
Toruń							
Bydgoszcz							
Chojnice							
Tczew							
Hel							
[illegible]	52.7	WNW6	3	6	10	9	
[illegible]	52.7	W2	2	7	3		
[illegible]	55.3	WNW2	4	7	ślad		
[illegible]	56.0	WSW8	4	9	0.1		
Holy-Head	60.0	SSW4	4	8	0		
Valentia	59.1	S8	4	11	1		
[illegible]	62.5	S6	4	9	0		
[illegible]	60.9	WNW2	4	11	0		
[illegible]	58.3	W4	4	9	0		
[illegible]	62.0	WNW4	3	7	0		
Vlissingen	62.0	SW8	3	8	0		
Calais	62.1	SW6	2	8	0	—	
Lorient	66.3	SW4	3	11	0	12	
Paris	63.5	WNW6	4	12	0	14	
Dijon	—	cisza	3	12	0	13	
Rochefort	60.8	WNW4	0	12	0	17	
Clermont	64.6	cisza	2	11	0	13	
Biarritz	63.4	N8	2	12	0	—	
[illegible]	64.0	SSW14	3	12	0	13	
[illegible]	63.7	WSW6	4	9	9	13	
[illegible]	62.2	WNW6	4	8	0.1	12	
Hannover	57.4	WNW8	1	8	0.1	11	
Borkum	58.3	NW6	4	8	0	—	
Hamburg	56.2	WNW8	2	7	1	10	
Swinemünde	53.1	W2	3	8	0	12	
Magdeburg	56.9	WNW6	2	9	0.3	12	
Dresden	57.5	W6	deszcz	5	—	—	
Breslau	55.7	WNW8	—"—	5	0.4	7	
Frankfurt a/M.	61.2	WSW4	3	10	0.1	12	
München	62.6	W8	deszcz	5	6	7	
Königsberg	51.7	NW4	4	7	0	14	
[illegible]ève	65.0	NNE1	1	9	0	12	
[illegible]	64.7	W8	deszcz	7	ślad	10	
Lugano	58.8	N2	0	15	0	18	
[illegible]	51.7	W6	3	8	0.2		
[illegible]	49.6	W4	3	7	0		
[illegible]	50.9	WNW10	3	6	0		
[illegible]	54.1	NW6	deszcz	6	ślad		
[illegible]	51.5	WSW6	1	5	0		

	Stacja	Ciśnienie 700mm+	Wiatr	Zachmurzenie	Temp °C	Opady mm	Temp Max	Temp Min
Szwecja	Sztokholm	48.2	SW4	1	6	1	12	
	Hernösand	45.1	NW4	3	3	3	—	
	Haparanda	46.8	SSE4	4	4	1	7	
	Wisby	49.9	SW4	1	5	0	—	
	Karlstad	48.0	cisza	1	9	0	12	
	Storlien	49.3	NW4	śnieg	0	ślad	5	
	Jönköping	49.4	WSW6	1	9	0	12	
Norwegja	[illegible]	45.3	NW2	1	5	0		
	[illegible]	46.5	SW6	deszcz	6	1		
	[illegible]	48.0	SW10	—"—	4	1		
	Ulsire	52.3	W2	4	5	0.2		
Finlandja	Helsinki	51.2	SW6	1	5	0	7	
	Sortavala							
	Kajana	48.4	cisza	4	5	0.1	10	
	Wasa	44.7	S4	deszcz	5	ślad	12	
	Sodankylä	47.5	S4	—"—	3	—"—	9	
Estonja	Tallin (Rewel)	51.7	S4	4	5	0	[illegible]	
	Dorpat	51.4	NW1	deszcz	7	0	11	
	Filsand	51.0	SSW4	0	4	0	7	
Rosja	[illegible]grad	52.7	SE6	4	7	—		
	Moskwa	60.8	SSE4	0	8	—		
	Kijów	54.5	SE10	0	11	—		
	Odessa	56.7	SE12	4	8	—		
	Kem	52.2	S6	4	6	—		
	Jan Mayen	58.1	W8	deszcz	-1	[illegible]		
	Thorshavn	54.1	NW4	4	5	—"—		
	[illegible]	60.1	N8	śnieg	3	—		
Austrja	Wien							
	Feldkirch							
	Innsbruck							
	Klagenfurt							
Czechosłowacja	Praha							
	Eger (Cheb)							
	Ołomuniec							
	Stara Dala							
	Koszyce							
Węgry	Budapest							
	Szombathely							
	Szeged							
Hiszp.	Madrid							
	Coruna							
	Palma							
Włochy	Genova	59.5	WSW4	0	[illegible]			
	Firenze	57.9	W18	0	[illegible]			
	Ancona	59.6	ESE12	0	[illegible]			
	Roma	56.8	NNN6	0	15			
	Messina	59.4	WNW8	3	14			
	Taranto	55.7	N8	1	[illegible]			
	Maddalena	59.3	W10	0	[illegible]			
	Torino	57.7	N9	0	[illegible]			
Bałkany	Belgrad							
	Bucuresti							
	Sofia							
	Konstantynopol							
	Ateny							
	Malta							
Afryka	Tunis							
	Alger							
Stacje górskie	Sonnblick 3106							
	Zugspitze 2964							
	Säntis 2500							

Spostrzeżenia pilotowe.

[illegible]	[illegible]	[illegible]	[illegible]	[illegible]	[illegible]	[illegible]	[illegible]	2000	2500	4000	4500	5000	[illegible]	[illegible]	Uwagi
Warszawa															

Wydawnictwo Państwowego Instytutu Meteorologicznego w Warszawie

Édition du matin [7 h. G. M. T.] 18. IV. 25. N: 108 a

Warszawa. Mapa pogody z dnia **18. IV. Sobota** *1925 r. 7 rano. Rocznik VI. N: 108 a*

Przewidywany przebieg pogody w ciągu doby następnej: polepszenie się stanu pogody pod wpływem wzrostu ciśnienia, - cieplej, miejscami mglisto, wiatry lokalne. -

G. B.

Wydano dnia 18. IV. *1925 r. o godz.* 11 h.

Spostrzeżenia meteorologiczne z dnia dzisiejszego rano 18.IV.25 r. №108e

	Stacja	Ciśnienie 700 mm.	Wiatr	Zachmurzenie	Temp. °C.	Opady mm.	Temp. Max	Temp. Min
Polska	Wilno-uniw.	54.9	SSW4	4	6	10	—	3
	Pińsk	55.9	[illegible]	4	7	2	—	3
	Białystok	55.3	WSW6	3	5	2	8	4
	Brześć n. B.	56.4	WNW4	mgła	6	0	—	4
	[illegible]							
	Warszawa	59.1	WSW4	4	5	0	—	1
	Łódź	58.0	WNW4	deszcz	4	1	—	2
	Lublin	57.2	WNW2	1	8	ślad	8	3
	Lwów	59.3	WNW4	4	5	1	—	3
	Wilno-dyr.	54.2	SW4	4	6	11	7	3
	Zakopane	61.1	W4	4	2	7	6	-1
	Kraków	59.9	W6	4	4	1	—	3
	Cieszyn							
	Poznań	58.1	WSW4	deszcz	4	0.2	—	3
	Toruń							
	Bydgoszcz	56.1	W4	deszcz	7	4	11	2
	Chojnice							
	Tczew							
	Hel							
	Puck							
W.M.	Gdańsk	54.5	WSW4	4	6	0.5	—	3
Anglja	Lerwick	54.3	N2	3	4	—		
	Stornoway	55.5	NE3	9	5	0.6		
	Aberdeen	53.7	NE6	deszcz	4	6		
	Holy Head	52.6	SSW6	4	8	1		
	Valentia	55.1	N2	4	8	7		
	Scilly	57.6	SSW5	9	9	0.4		
	Yarmouth	57.6	SW4	4	6	0		
	Plymouth	57.1	WSW4	4	8	2		
	Helder	57.2	SW3	3	8	—		
	Vlissingen	58.2	SSW4	2	5	—		
Francja	Calais	58.6	SSW4	4	6	0	—	—
	Tours	59.3	ESE[illegible]	3	8	0	—	2
	Paris	60.5	cisza	2	7	2	—	[illegible]
	Dijon	62.0	—	3	4	0	—	—
	Rochefort	51.7	ESE4	4	8	0	—	—
	Clermont	61.5	cisza	4	5	0	—	-0
	Lyon	62.5	—	4	4	0	—	0
	Rennes	59.6	[illegible]	4	6	0	—	3
	Le Puy	55.9	[illegible]	4	-0	0	—	-2
	[illegible]	59.3	[illegible]	5	6	0	—	2
Niemcy	Hannover	59.6	[illegible]	2	6	0	—	4
	Borkum	57.5	SW4	4	7	0	—	—
	Hamburg	53.0	WNW4	3	6	1	—	4
	Swinemünde	55.4	WNW4	4	6	1	—	5
	Berlin	53.7	WNW5	3	6	ślad	—	5
	Dresden	60.9	SW	4	6	2	—	4
	Breslau	59.0	WNW4	deszcz	6	0.2	—	2
	Frankfurt n/M	62.9	[illegible]	2	5	0	—	4
	[illegible]	63.7	[illegible]	1	5	2	—	3
	Königsberg	51.5	[illegible]	2	7	0	—	4
	[illegible]							
	[illegible]	63.7	[illegible]	2	3	—		
	[illegible]	63.5	[illegible]	0	3	—		
Dania	Kopenhagen	50.0	[illegible]	[illegible]	6	0		
	Skagen	50.4	[illegible]	1	6	0		
	Hanstholm	52.1	[illegible]	3	5	0		
	Blaavandshuk	55.5	WNW5	2	5	0		
	Hammershus	55.6	W4	3	5	0		

	Stacja	Ciśnienie 700 mm.	Wiatr	Zachmurzenie	Temp °C	Opady mm	Temp Max	Temp Min
Szwecja	Stockholm	50.0	W2	2	6	0	—	
	Hernösand	49.3	NW4	1	6	0	[illegible]	
	Haparanda	46.9	SSW4	mgła	1	2	—	
	Wisby	50.7	WSW2	1	6	0	—	
	Karlstad	50.6	cisza	4	3	0	—	
	Storlien	50.5	NW4	4	0	2	—	
	Jönköping	50.9	SW4	3	6	0	—	
Norwegja	[illegible]	46.2	NNE6	4	4	0		
	[illegible]	46.9	SW4	deszcz	4	5		
	Christiansund	49.9	SW4	—	4	2		
	Utsire	53.6	W2	—	4	ślad		
Finlandja	Helsinki	51.7	SSE2	4	7	0	—	
	Sortavala	51.7	SE4	deszcz	3	4	—	
	Kajane	48.9	SSE5	4	4	0	—	
	Wasa	47.5	SSW4	4	4	0.3	—	
	Sodankylä	45.0	S4	[illegible]	2	3	—	
Estonja	Tallin (Rewel)							
	Dagö							
	Filsand							
Rosja	Petrograd	51.5	SE3	4	7	0		
	Moskwa	60.9	SE4	3	6	0		
	Kijów	56.7	[illegible]	4	5	0		
	Kem	51.1	S4	deszcz	4	0		
	Odessa	55.9	ESE3	mgła	9	0		
	[illegible]	55.7	[illegible]	4	-3	ślad		
	Thorshavn	58.4	N3	3	4	1		
	Seidisfjord	64.1	WSW5	3	1	—		
Austrja	Wien	61.5	[illegible]	2	7	—		
	Feldkirch							
	Innsbruck							
	Klagenfurt							
Czechosłowacja	Praha	61.0	[illegible]	[illegible]	[illegible]	1	—	
	Eger (Cheb)							
	Olomouc							
	Stara Dala							
	Łosoniec	57.0	[illegible]	2	8	—		
Węgry	Budapest	[illegible]	[illegible]					
	Szombathely	[illegible]	[illegible]	[illegible]	[illegible]	ślad	11	
	Szeged	[illegible]	[illegible]	[illegible]	[illegible]	1	15	
Hiszpanja	Madrid	[illegible]	[illegible]	[illegible]	[illegible]	0		
	Coruña	[illegible]	[illegible]	[illegible]	[illegible]	0		
	Malaga	[illegible]	[illegible]	[illegible]	[illegible]	0		
Włochy	Genova	63.3	[illegible]	2	10	—	—	
	Firenze	62.4	SE2	0	11	—	—	
	Ancona	63.2	ESE4	0	16	0	—	
	Roma	64.1	NE2	[illegible]	[illegible]	0	—	
	Messina	64.1	[illegible]	[illegible]	15	0	—	
	Taranto	63.7	[illegible]	[illegible]	[illegible]	0	—	
	[illegible]	62.5	[illegible]	5	12	—	—	
	[illegible]	[illegible]	[illegible]	[illegible]	14	0	—	
Bałkany	Belgrad	[illegible]	[illegible]			0	—	
	Sarajewo	65.1	[illegible]	[illegible]	3	[illegible]	—	
	Sofja	62.2	[illegible]	0	4	—		
	Zagreb	63.0	S[illegible]	2	5	—		
	Athenes							
Afryka	Rabat	[illegible]	[illegible]	[illegible]	20	0		
	Tanger	60.3	N[illegible]	4	16	[illegible]		
Stacje górskie	Sonnblick (3105)							
	Zugspitze (2964)							
	Säntis (2500)							

Spostrzeżenia pilotowe.

Stacja	Godz.	[illegible]	100	1000	1500	2000	2500	3000	3500	4000	4500	5000	Granica chmur	Rodzaj chmur	Uwagi
Warszawa	5[illegible]	[illegible]	[illegible]	WNW8	WNW8	WNW[illegible]	W5	W8							

Ogólny stan atmosfery w dniu 18.IV.25 r. №108e
Wysokie ciśnienie nad Alpami, Karpatami oraz [illegible], niż barometryczny nad Laponją i Bałtykiem. W Polsce chmurno, miejscami deszcz.

Wydawnictwo Państwowego Instytutu Meteorologicznego w Warszawie

Édition du soir [18 h. G.M.T.]. *18. IV. 25. N° 108 b.*

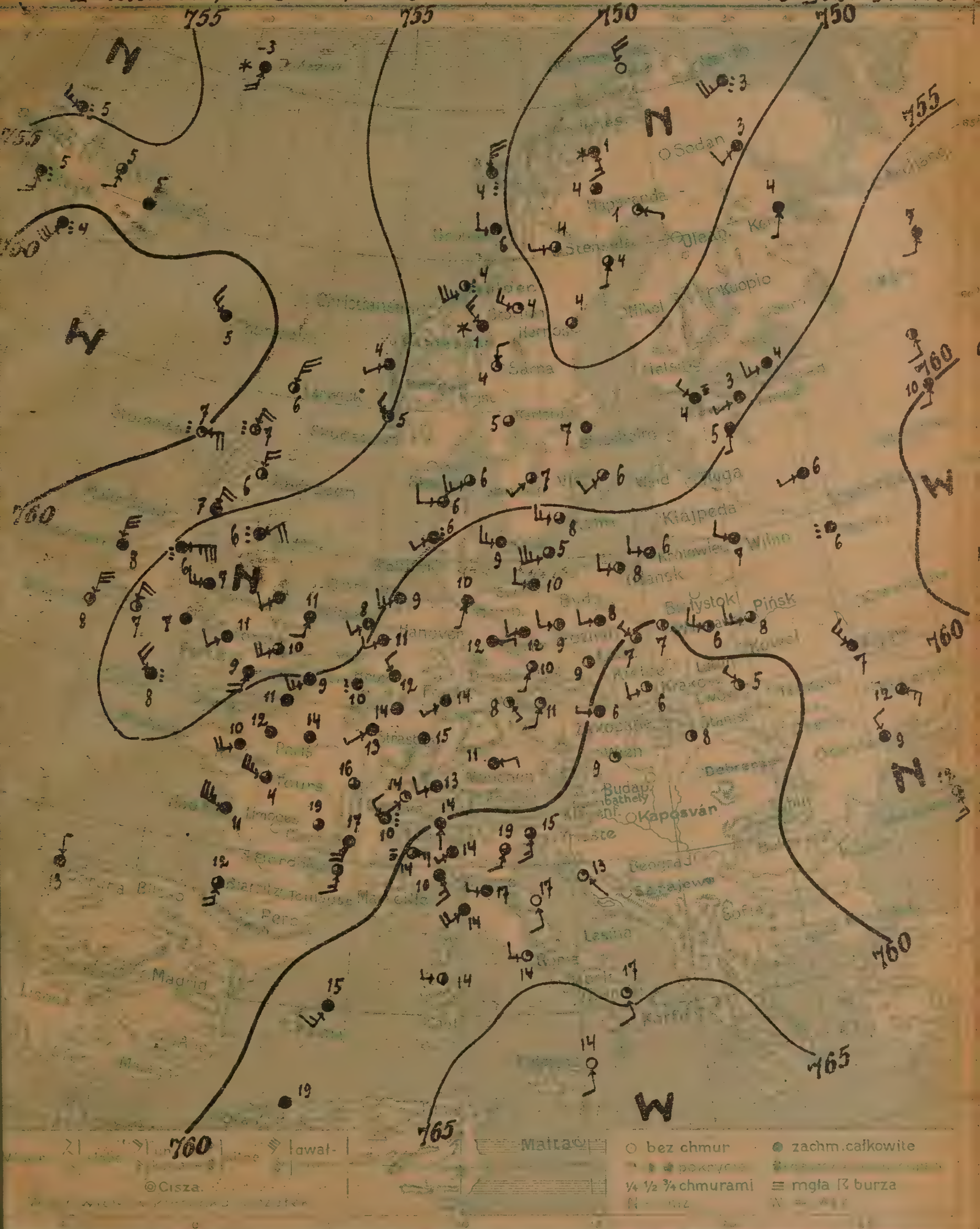

Izobary dnia *18. IV. sobota* 1925 r. *18 h.* ... *108 b.*

Wydanie dnia 1925 r. o godz.

Stacja	Ciśnienie mm	Wiatr	Zachmurzenie	Temp °C	Opady mm	Temp Max	Temp Min
[illegible]	57.0	NNW1	4	7	1	10	
[illegible]	58.4	W2	1	8	0	--	
[illegible]	58.8	NNW6	2	6	3	13	
[illegible]	60.1	cisza	2	7	1	10	
[illegible]	63.0	NNW2	2	7	1	14	
[illegible]	62.0	NW2	2	5	0.3	11	
[illegible]	61.0	WSW4	2	6	3	11	
[illegible]	59.3	WSW4	4	8	0.2	12	
[illegible]	57.3	W1	2	8	0.1	10	
[illegible]	58.3	NNE10	2	6	1		
[illegible]	60.0	ENE8	deszcz	7	0.6		
[illegible]	57.3	N8	2	6	2		
[illegible]	51.3	WSW6	4	7	5		
[illegible]	56.6	N12	2	8	1		
[illegible]	53.7	NW8	deszcz	8	0.5		
[illegible]	54.3	SSW4	4	11	0.3		
Tynemouth	54.0	NE8	deszcz	6	8		
[illegible]	54.7	SW4	4	8	0	16	
Calais	55.0	SW6	4	9	0	–	
Le Hâvre	55.8	cisza	4	11	0	--	
[illegible]	55.0	—"—	4	14	0	15	
[illegible]	56.1	—"—	3	15	0	17	
Rochefort	56.9	NNW4	4	11	0.1	–	
[illegible]	55.3	cisza	3	13	0	22	
[illegible]	58.5	S8	3	12	0	–	
[illegible]	63.3	SW6	4	10	1	12	
[illegible]	56.4	cisza	4	15	0	17	
[illegible]	55.9	—"—	deszcz	10	–	–	
Keitum							
Borkum	55.4	SW6	4	9	0	15	
[illegible]	56.0	SSW2	4	10	0	11	
Swinemünde	56.9	WNW2	4	10	0	12	
[illegible]	57.6	WSW4	4	12	–	–	
[illegible]	58.5	SSW2	3	10	0	12	
Breslau	59.4	cisza	2	9	ślad	11	
Frankfurt a/M.	57.1	SW2	4	14	0	14	
[illegible]	58.3	ENE2	4	11	0	13	
Königsberg	57.1	W4	3	6	1	9	
[illegible]	58.8	NW4	deszcz	10	0	13	
[illegible]	58.0	WSW4	4	13	0	17	
[illegible]	60.3	S1	4	14	0	20	
[illegible]	53.4	W6	4	9	ślad		
Skagen	52.4	WSW6	3	6	0		
[illegible]	53.5	W4	3	6	0		
Blaavandshuk	54.8	SW2	deszcz	6	3		
[illegible]	55.1	WSW4	3	5	0		

Stacja	Ciśnienie mm	Wiatr	Zachmurzenie	Temp °C	Opady mm	Temp Max/Min
[illegible]	51.5	cisza	4	7	ślad	[illegible]
[illegible]	49.5	—"—	3	4	2	[illegible]
[illegible]	48.8	ESE2	1	1	0	[illegible]
[illegible]	59.6	SW4	2	6	0	–
[illegible]	51.8	cisza	3	5	5	3
[illegible]	52.8	NW6	śnieg	1	ślad	4
[illegible]	53.2	SW2	3	7	0.6	19
Röst	50.2	N10	deszcz	4	–	
[illegible]	50.0	W4	4	6	–	
[illegible]	52.8	SW10	deszcz	4	–	
Utsire	55.4	NW4	2	5	–	
Sortavala						
[illegible]	54.0	NW2	mgła	4	7	7
[illegible]	54.4	S2	4	5	–	[illegible]
[illegible]	54.8	WSW6	4	4	–	
Horki	57.3	cisza	deszcz	6	–	
Kijów	58.4	NW5	4	7	–	
Odessa	56.5	NNW4	4	9	–	
Kem	51.8	SSW2	4	4	–	
[illegible]	57.2	S8	śnieg	-3	–	
[illegible]	52.5	NW6	4	5	0	
[illegible]	58.9	cisza	4	5	–	
[illegible]	59.1	SSW6	1	11	0	
[illegible]	58.6	SE2	2	8	0	
[illegible]	56.4	WNW2	4	5	0.1	
[illegible]	[illegible]	cisza	2	8	0.1	
Bratislava	[illegible]	[illegible]	1	9	0.3	
Budapest						
Szombathely						
Szeged						
[illegible]	58.9	N2	4	13	–	
Mahon	61.0	SSW6	4	15	–	
[illegible]	63.2	SE6	4	10	0	
[illegible]	62.5	W2	4	17	0	
Ancona	61.8	S4	0	17	0	
[illegible]	54.8	W4	1	15	0	
Bari	61.6	SE1	1	13	0	
Taranto	64.1	S4	1	17	0	
[illegible]	63.8	W2	2	14	0	
Messina	65.3	S4	0	14	0	
Bucuresti						
Sofja						
[illegible]	66.0	cisza	4	19	–	

Wydawnictwo Państwowego Instytutu Meteorologicznego w Warszawie

Edition du matin [7h.G.M.T.] 19.IV.25 r. №109a

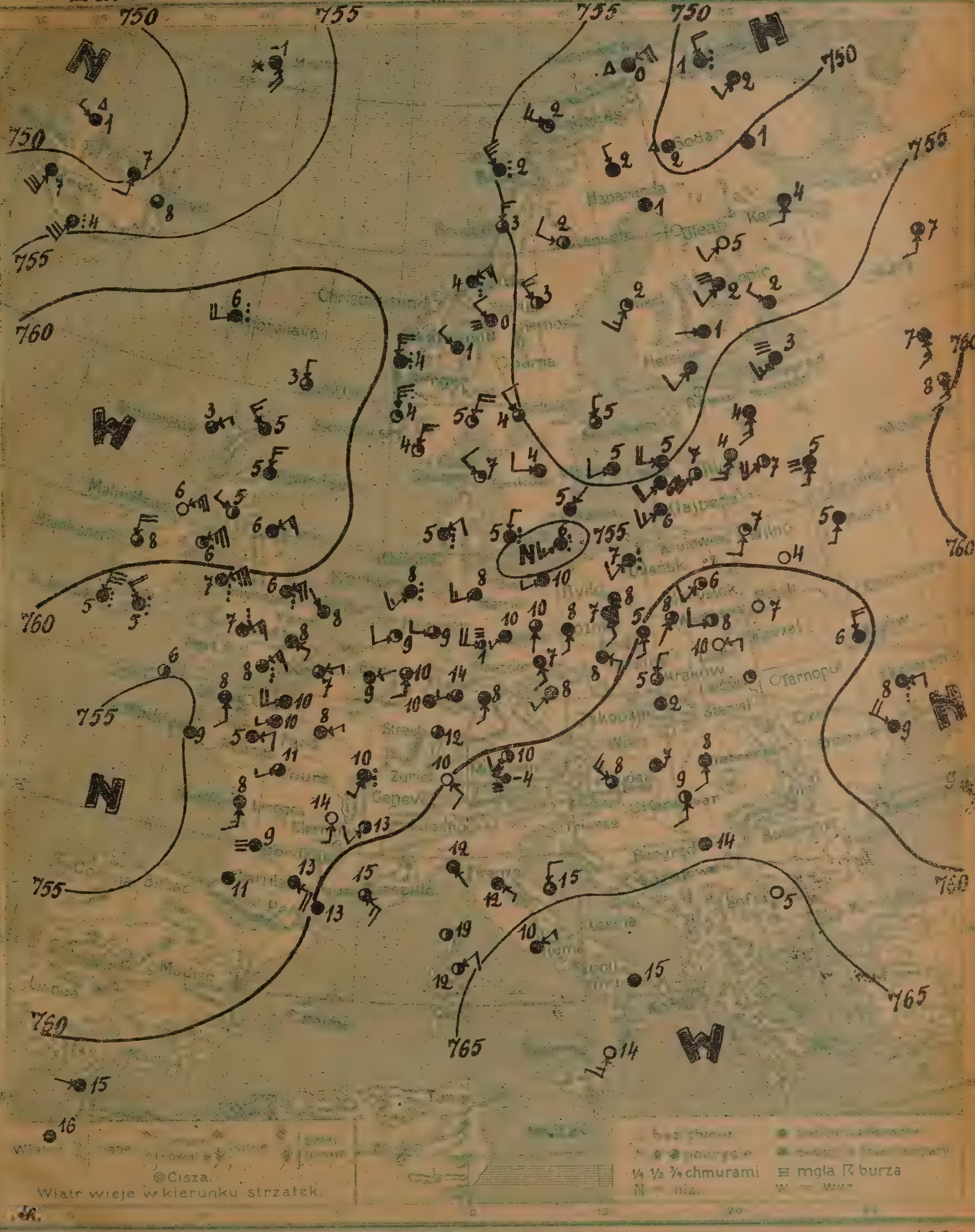

Warszawa. Mapa pogody z dnia 19.IV. Niedziela 1925 r. 7 rano. Rocznik VI. №109a.

Przewidywany przebieg pogody w ciągu doby następnej: Na północy jeszcze pochmurno, drobne deszcze, w pozostałych dzielnicach zachmurzenie umiarkowane, ciepło, słabe wiatry lokalne.

S. K.

Wydano dnia 19.IV. 1925 r. o godz. 11h

... z dnia dzisiejszego rano **19.IV.25 r. № 109**

Stacja	Ciśnienie 700 mm +	Wiatr	Zachmurzenie	Temp. °C	Opady mm	Temp. Max	Temp. Min
Wilno	59.7	SSW4	1	7	0	—	3
Pińsk	61.4	cisza	0	7	0	—	-0
	60.4	SW4	1	6	ślad	11	0
	61.3	W4	2	8	0	—	-1
	60.4	SSW4	3	8	0	—	1
	60.4	S2	4	5	0	—	1
	60.9	E2	0	10	0	9	0
	63.7	W4	1	7	0	—	3
	62.7	cisza	4	2	2	5	-3
	61.2	NNE2	3	5	3	—	-1
	58.4	SSE4	4	7	0	—	2
	58.1	S2	4	8	1	10	2
	57.4	SW4	deszcz	7	0	—	5
	62.9	N2	3	3	—		
Stornoway	64.8	NE2	3	3	0		
	63.8	N6	4	5	0		
	58.8	NE12	deszcz	7	0.2		
	59.0	NNE12	—"—	5	7		
Scilly	55.3	cisza	2	6	0		
	57.6	NW	—	8	0		
	61.3	NE6	4	6	1		
De Bill	57.2	WSW2	1	9	—		
Calais	56.9	ENE2	3	7	0	—	6
Brest	55.3	cisza	4	9	1	—	8
	56.8	ENE2	4	8	0	—	5
	58.7	SSW2	deszcz	10	2	—	8
Rochefort	57.4	SSE6	4	8	0	—	—
Clermont	58.6	S1	0	14	0	—	11
Biarritz	57.9	cisza	4	11	0	—	—
	56.1	ENE4	4	5	0.1	—	—
	59.0	cisza	3	12	0	—	5
	58.0	ENE1	4	9	—	—	—
Löningen	56.5	W2	3	9	0	—	8
	56.1	SW6	deszcz	8	0.2	—	—
Hamburg	55.9	WSW6	4	8	0	—	7
Swinemünde	55.3	WSW2	4	10	0	—	6
	56.6	S1	3	10	ślad	—	8
Dresden	58.0	SSE4	4	7	—"—	—	6
	58.8	ESE4	4	8	0	—	3
Frankfurt a/M.	58.6	WSW2	3	14	0	—	9
	60.2	SW4	2	10	0	—	2
M. Kłajpeda	56.2	SW6	4	6	0	—	
	61.0	SE4	0	10	—		
	55.1	NNE2	deszcz	5	6		
Skagen	55.0	NW4	1	7	0		
Hanstholm							
	56.6	NE4	deszcz	5	5		
	54.6	SW6	—"—	6	5		

Kraj	Stacja	Ciśnienie 700 mm +	Wiatr	Zachmurzenie	Temp. °C	Opady mm	Temp. Max
Szwecja		53.4	N2	3	5	0	—
	Stensele	52.2	WNW4	2	2	0	—
		50.4	cisza	4	1	ślad	—
		54.4	WSW4	4	5	0	—
		55.4	NW4	3	4	0.2	—
		56.0	NW4	mgła	0	2	—
		55.2	W4	4	4	0	—
Norwegja	Andenes	52.7	WNW6	1	2	0	
	Bronnö	55.1	N6	3	3	0	
	Valdersund	56.6	NE6	deszcz	4	1	
	St. Utsire	58.5	N10	1	4	0	
	Helsinki	54.4	SW4	4	—	0	—
	Sortavala	54.4	NW2	4	2	7	—
		52.9	SW4	mgła	2	—	—
	Wasa	51.5	SSW6	1	2	ślad	—
	Sodankylä	49.7	cisza	krupy	2	1	—
Łotwa	Riga	55.8	SW10	2	7	0	—
	Vindava	54.7	W8	4	5	0.1	—
	Mainova	58.3	WSW8	2	7	0	—
		55.4	SW6	mgła	3	1	
	Horki	59.7	SSW2	4	5	5	
	Kijów	60.2	N6	4	6	1	
	Odessa	57.8	NW8	4	9	2	
	Kem	50.6	SSW4	4	4	0	
		52.3	SSE8	śnieg	-1	1	
		61.7	WSW8	deszcz	6	ślad	
		52.6	cisza	3	8	—	
		59.0	SW2	4	8	—	
		61.4	cisza	4	7	0	1.
		59.7	NW6	3	3	0	1.
		62.3	S4	2	9	0	1.
	Palma						
		66.0	SE1	4	12	—	
		65.0	SE2	4	12	—	
	Ancona	64.1	N4	3	15	0	
		66.7	NE2	4	10	0	
	Taranto	65.6	cisza	4	15	—	
	Messina	66.6	SSW6	0	14	0	
		64.7	NE4	2	12	0	
		63.0	cisza	4	14	—	
		65.6	cisza	0	5	—	
	Tanger	61.0	W1	4	15	—	
	Rabat	61.0	cisza	4	16	—	

12.

		1000	1500		2500	3000	3500	4000	4500	5000	Granica dolna chmur	Rodzaj chmur	Uwagi
	.625	SE1	SSW7	SW7	SW6	SW6	W7	W8	W7	—	—	—	—

Ogólny stan atmosfery w dniu 19.IV.25r. № 109

Wysokie ciśnienie nad Anglją oraz nad morzem Śródziemnem, niskie nad Laponją i Bałtykiem. W Polsce zachodniej pochmurno, na wschodzie dość pogodnie.

Wydawnictwo Państwowego Instytutu Meteorologicznego w Warszawie

Édition du soir [18h GMT] 19.IV.25 r. N° 109b

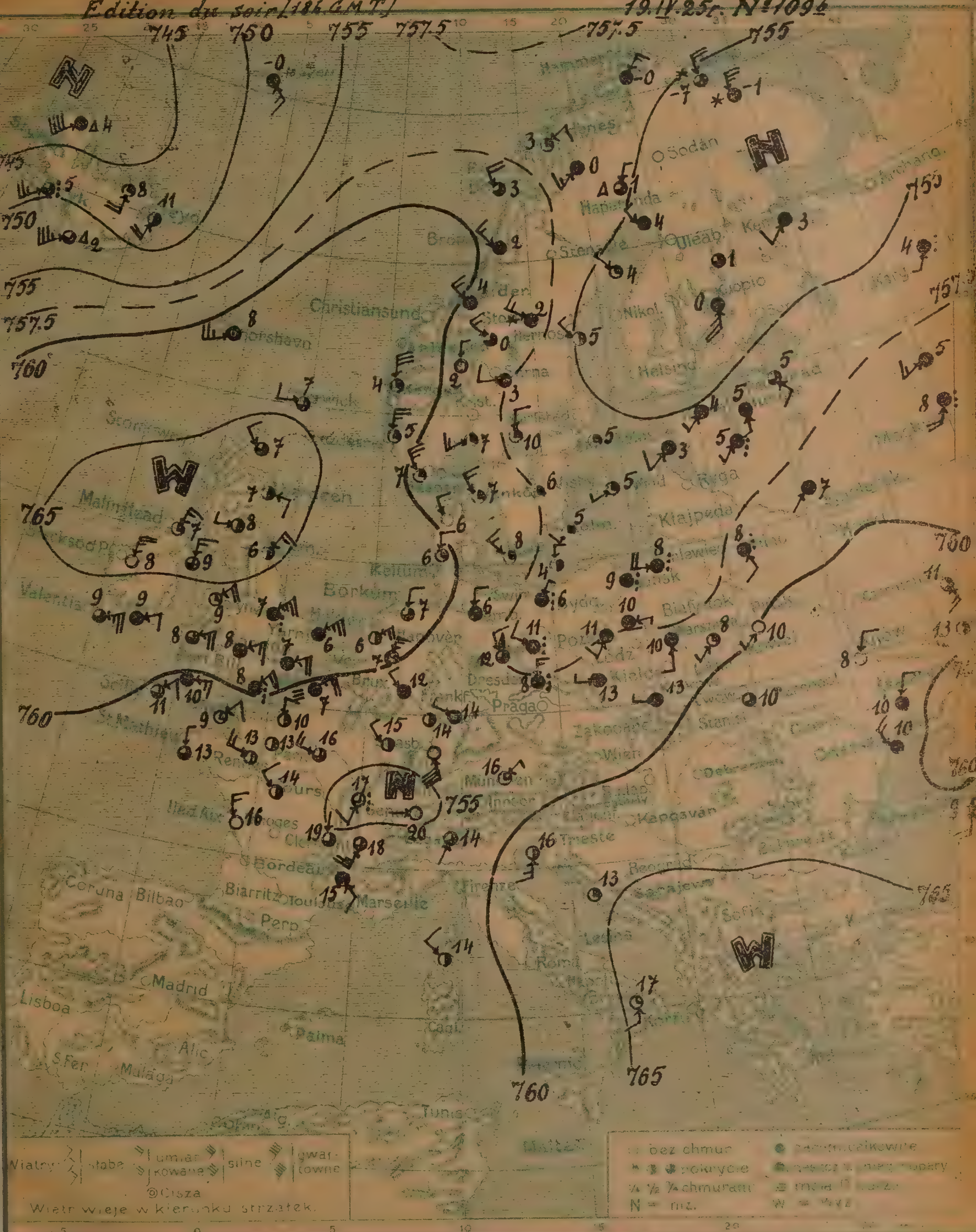

Warszawa. Izobary, pogody z dnia 19. IV. Niedziela 1925 r. 18h. Rocznik ... Nr 109b

Przewidywany przebieg pogody w ciągu doby następnej

Wydano dnia 1925 r. o godz.

Spostrzeżenia meteorologiczne z dnia dzisiejszego rano 18 h. G.M.T. Nº 109 5.

Stacja	Ciśnienie 700 mm.	Wiatr	Zachmurzenie	Temp °C	Opady mm	Temp Max	Temp Min
Wilno	58.6	SE4	deszcz	8	0	10	
Pińsk	50.0	SW2	0	10	0	?	
Białystok							
Brześć n. B.	59.5	SW2	1	8	0	15	
Kowel							
Warszawa	58.1	S4	4	10	0	14	
Łódź							
Lublin							
Lwów	61.5	cisza	3	10	0	15	
Zakopane							
Kraków	58.9	W2	4	13	0	16	
Cieszyn							
Poznań	57.6	SSW4	4	11	0	15	
Toruń	56.0	E2	4	10	0	-	
Bydgoszcz							
Chojnice							
[illegible]							
Hel							
Puck							
Gdańsk	56.1	cisza	deszcz	9	0.2	14	
Lerwick	64.8	W4	3	7	0		
Croydon	61.1	NE8	4	7	0		
[illegible]	66.3	E4	2	7	0		
Holy Head	64.1	NE8	1	9	ślad		
Valentia	63.3	ENE10	3	9	0.4		
Scilly	59.9	NE4	3	11	0		
Yarmouth	62.3	NE10	4	6	0		
[illegible]	65.6	NE6	2	6	0		
Helder	61.4	NE2	2	6	1		
[illegible]	60.2	NNE6	4	7	0	-	
Calais	58.3	NE8	4	7	3	-	
Brest	57.9	N2	3	13	0	-	
Paris	57.2	NNW6	3	16	0		
Dijon	54.5	SSW4	3	17	0	17	
[illegible]	56.3	NNW6	0	16	0	17	
Clermont	55.3	N1	3	19	0	-	
Nancy	57.3	NW2	3	15	5	18	
Rennes	57.7	NNW6	3	13	-	-	
Strasbourg	68.1	SSE18	0	-	-	-	
[illegible]	57.2	NW4	2	14	-	-	
Königsberg	55.7	W6	deszcz	8	2	15	
Borkum	56.8	N4	3	7	1	17	
Hamburg	53.7	N4	4	6	3	14	
Swinemünde	56.8	NNE2	deszcz	6	3	14	
Berlin	57.0	NNW4	-"-	11	0.1	15	
Dresden	58.5	N6	-"-	8	0.1	15	
Breslau	57.5	W2	4	13	ślad	17	
Frankfurt a/M.	57.8	NW2	4	14	1	17	
München	58.2	NE2	1	16	2	20	
Salzburg	57.5	NNW4	3	12	-	-	
Genève							
Zürich	53.8	W1	1	20	0	-	
Lugano	62.3	SSW1	3	14	0	18	
Kopenhagen	58.2	NW6	1	8	ślad	-	
Skagen	58.7	NNW6	1	7	0		
Hanstholm	59.0	NNW4	0	6	0		
Blaavandshuk	60.2	N4	1	6	ślad		
Hammershus	57.0	N2	3	4	6		

Stacja	Ciśnienie 700 mm.	Wiatr	Zachmurzenie	Temp °C	Opady mm	Temp Max
Stockholm	56.1	cisza	1	5	4	-
Härnösand	54.7	NW2	2	5	ślad	9
Haparanda	53.6	NNW2	4	4	-"-	5
Wisby	56.0	WSW2	3	5	0	-
Karlstad	57.2	N4	1	10	0	11
Storlien	59.4	NW6	3	0	ślad	3
Jönköping	57.5	cisza	1	6	1	9
Andenes	53.1	NE4	1	3	0	
Brønnø	59.3	NW6	4	2	0	
Vardø	59.4	NW6	deszcz	4	ślad	
Utsire	62.2	N10	1	5	0	
Helsinki						
Sortavala						
Kuopio	54.7	S10	4	0	0	
Wasa						
Sodankylä						
Valka	55.5	SW2	4	4	4	7
Dorpat	55.7	SW2	deszcz	5	12	8
Filsand	55.5	SW4	4	3	0	6
Petrograd	55.8	SE4	3	5	-	
Kijów	61.1	NNE4	0	8	-	
Odessa	61.1	NW6	4	10	-	
Sebastopol	60.4	SSW8	3	9	-	
Jarosławl	59.6	SSW8	deszcz	8	-	
[illegible]	52.3	SE6	4	-0	ślad	
[illegible]	45.5	S8	1	8	-	
[illegible]	47.2	SSW8	2	11		
Wien						
Feldkirch						
Innsbruck						
Klagenfurt						
Praha						
Eger (Cheb)						
Olomouc						
Stará Ďala						
Košice						
Budapest						
Szombathely						
Szeged						
Madrid						
Coruña						
Palma						
Genova						
Firenze						
Taranto	65.3	S4	1	17	0	
Roma						
Venezia	62.2	S6	2	16	0	
Brindisi						
Maddalena						
Palermo						
Beograd						
Bucuresti						
Sofia						
Konstantynopol						
Athenes						
Malta						
Tunis						
Alger						
Sonnblick (3106)						
Zugspitze (2964)						
Säntis (2500)						

Spostrzeżenia pilotowe Nº 109 5.

Stacja	Godz.	Warstwa	500	1000	1500	2000	2500	3000	3500	4000	4500	5000	Górna granica chmur	Dolna granica chmur	Uwagi
Warszawa															

Wydawnictwo Państwowego Instytutu Meteorologicznego w Warszawie

Édition du matin [7h. G. M. T.]. 20. IV. 25. N: 110

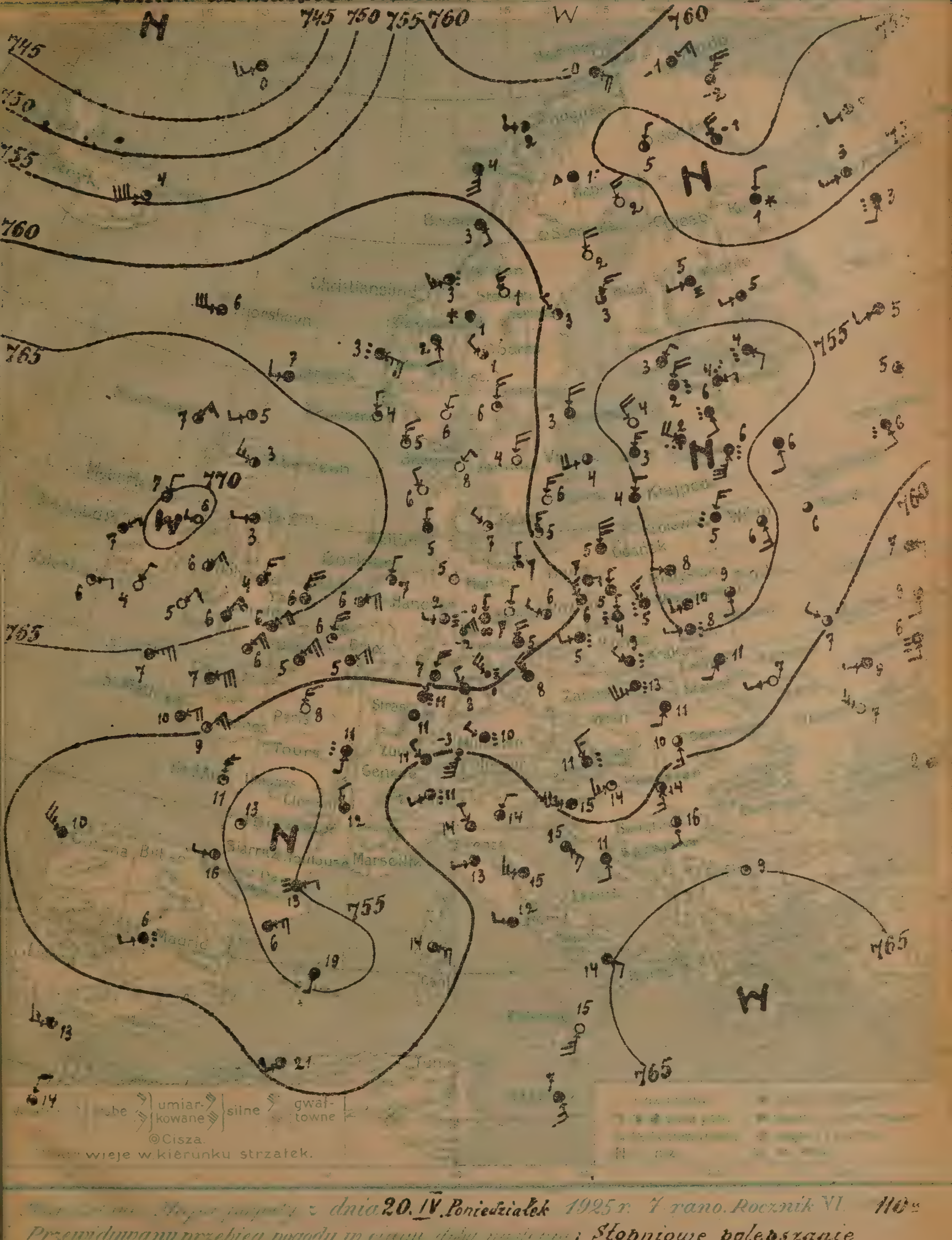

... z dnia 20. IV. Poniedziałek 1925 r. 7 rano. Rocznik VI. 110

Przewidywany przebieg pogody w ciągu ... ; Stopniowe polepszanie się stanu pogody [gdzieniegdzie przelotne deszcze], chłodniej, umiarkowane wiatry północno-zachodnie i północne. — Ł. B.

Wydano dnia 20. IV 1925 r. o godz. 11 h 30 m

... dnia dzisiejszego rano 20.IV.25 r. № 110

Stacja	Ciśnienie mm	Wiatr	Zachmurzenie	Temp °C	Opady mm	Temp Max	Temp Min
[illegible]	53.7	NNE6	deszcz	3	4	–	5
[illegible]	54.5	S2	3	8	0	–	2
[illegible]	53.7	W4	4	8	1	–	7
[illegible]	54.3	WSW11	4	10	0	–	3
[illegible]							
[illegible]	55.5	NW5	deszcz	5	1	–	5
[illegible]	57.4	N2	—"—	4	0	–	4
[illegible]	54.8	S3	—"—	8	2	1.7	6
[illegible]	56.5	SSW4	4	11	0	–	7
Zakopane	55.4	SW4	deszcz	13	8	13	3
Kraków	56.5	WNW2	—"—	9	3.1	–	7
Cieszyn							
Poznań	60.2	NNW6	4	6	4	–	3
[illegible]	59.8	N2	4	5	3	–	–
Bydgoszcz	58.8	E4	4	7	1	–	4
Chojnice							
Gdańsk	58.4	N12	4	5	ślad	–	4
[illegible]	64.1	N[illegible]	4	7	0		
Stornoway	68.1	NE6	3	7	–		
[illegible]	68.5	NNW6	2	3	0		
[illegible]	65.8	NE6	2	6	0		
[illegible]	69.8	ENE4	1	6	0		
[illegible]	64.9	ENE10	4	7	6		
Yarmouth	65.6	NNE10	4	6	0		
Tynemouth	73.5	W2	3	3	0		
[illegible]	64.3	ENE8	2	6	–		
Vlissingen	64.3	NNE8	1	6			
Gris Nez / Calais	63.4	NE10	4	5	3		
Brest	61.2	ENE8	4	13	1		
[illegible]	59.3	NNE6	0	8	0	–	8
[illegible]	56.9	SSW4	deszcz	11	–	–	10
Rochefort	55.6	NNE6	1	11	3		
Perpignan	54.9	ENE2	mgła	13	0		
Soga	55.8	W1	2	16	0		
Bordeaux	54.4	cisza	1	15	0		
[illegible]	58.5	—"—	4	11	11		
Bruxelles	62.0	NE8	4	5	6		
Hannover	63.0	W2	mgła	2	2	–	0
Borkum	64.1	NNE4	2	7	0	–	2
Hamburg	63.1	cisza	0	5	0	–	2
Swinemünde	60.0	NNW2	1	7	0	–	4
Berlin	61.5	N4	0	7	1	–	4
[illegible]	61.2	N3	4	5	1	–	4
[illegible]	59.3	WSW4	deszcz	5	ślad	–	–
[illegible]	60.8	NNE3	4	7	0	–	7
[illegible]	59.6	WNW2	deszcz	10	–	–	9
Klaipeda	55.1	NNE4	4	11	8	–	–
[illegible]							
[illegible]	60.3	NW4	4	11	–		
Lugano	61.3	SW1	deszcz	11	–		
[illegible]	61.4	NW2	1	7	0		
Skagen	61.7	NE4	0	8	0		
Hanstholm	61.7	NNW3	0	6	0		
Blaavandshuk	64.1	N4	4	5	0		
Hammershus	55.0	N6	1	5	0		

Stacja	Ciśnienie mm	Wiatr	Zachmurzenie	Temp °C	Opady mm	Temp Max
[illegible]	58.3	N2	4	3	0.2	–
[illegible]	59.4	NW2	2	3	0	–
[illegible]	58.9	NNW6	0	2	0	–
[illegible]	58.2	WSW3	3	4	0	–
[illegible]	61.7	N6	1	6	0	–
[illegible]	58.6	cisza	śnieg	1	5	–
[illegible]	61.7	N8	0	4	0	–
[illegible]	58.5	N3	2	2	0	
[illegible]	50.2	SE2	4	3	0	
[illegible]	56.0	SW1	deszcz	3	2	
Utsire	64.6	NNW2	1	4	0	
[illegible]	54.1	[illegible]	2	3	0	–
[illegible]	55.6	SW2	3	5	0.4	–
[illegible]	55.9	SW2	mgła	5	11	–
[illegible]	58.1	N6	1	3	ślad	
[illegible]	51.4	N4	2	5	–	–
Tallin (Rewel)	53.5	NNE6	deszcz	2	3	4
[illegible]	50.0	S4	—"—	6	10	5
Filsand	50.2	NNW3	0	4	0	
[illegible]	54.3	ESE4	deszcz	4	3	
[illegible]	60.0	SSE4	—"—	5	–	–
Kijów	60.1	WNW4	1	7	0	
Odessa	61.5	WNW6	0	7	0	
Sewastopol	61.3	E4	4	9	1	
[illegible]	43.1	SW6	4	0	0	
[illegible]	61.3	W12	3	6	–	
[illegible]	53.1	WSW16	1	4	–	
[illegible]	59.0	NW10	4	8	–	
Otomanc						
Stara Dal						
[illegible]	57.0	SSW4	4	11	0	
Debreczen	59.1	S6	3	10	0	22
[illegible]	56.7	NW6	deszcz	11	0	21
[illegible]	60.1	S6	9	13	0	21
[illegible]	55.0	SW4	deszcz	6	–	
[illegible]	58.0	WNW10	4	10	–	
S. Fernando	55.2	WSW5	4	13		
[illegible]	63.1	SE6	3	15	0	
[illegible]	61.7	WSW1	4	13		
Messina	64.3	SSW10	0	15		
Roma	62.7	WNW6	4	12		–
Taranto	65.0	SE2	4	14	0	
Venezia	61.7	NNE4	3	14		
[illegible]	59.0	E6	3	14		
Padova	61.2	NNW2	3	14		
[illegible]	61.5	S2	2	16		
Sarajewo	63.0	S2	4	11	0	
[illegible]	65.4	cisza	1	9	–	
[illegible]	64.1	SE6	4	7	–	
Rabat	55.3	N4	4	14	–	
[illegible]	59.0	SW4	4	21	–	
[illegible]	(26.6)	SSW18	4	-3	0	–

[illegible]	5	WNW2	W1	WNW5	W12	W11	W14	–	–	–	–	–	–	–	–	–
Brześć n.B.	7	W4	WNW7	W8	W11	–	–	–	–	–	–	–	–	–	–	–

Ogólny stan atmosfery w dniu 20.IV.25 r. № 110

Obszar wysokiego ciśnienia nad Anglją i morzem Północnem oraz nad Włochami i Grecją; obszary niskich ciśnień nad Francją, Polską i Finlandją. W Polsce pochmurno, deszcze, temperatura od 5° do 11°.

Wydawnictwo Państwowego Instytutu Meteorologicznego w Warszawie

Édition du soir [18 h. G.M.T.] — *20. IV. 25. N ....*

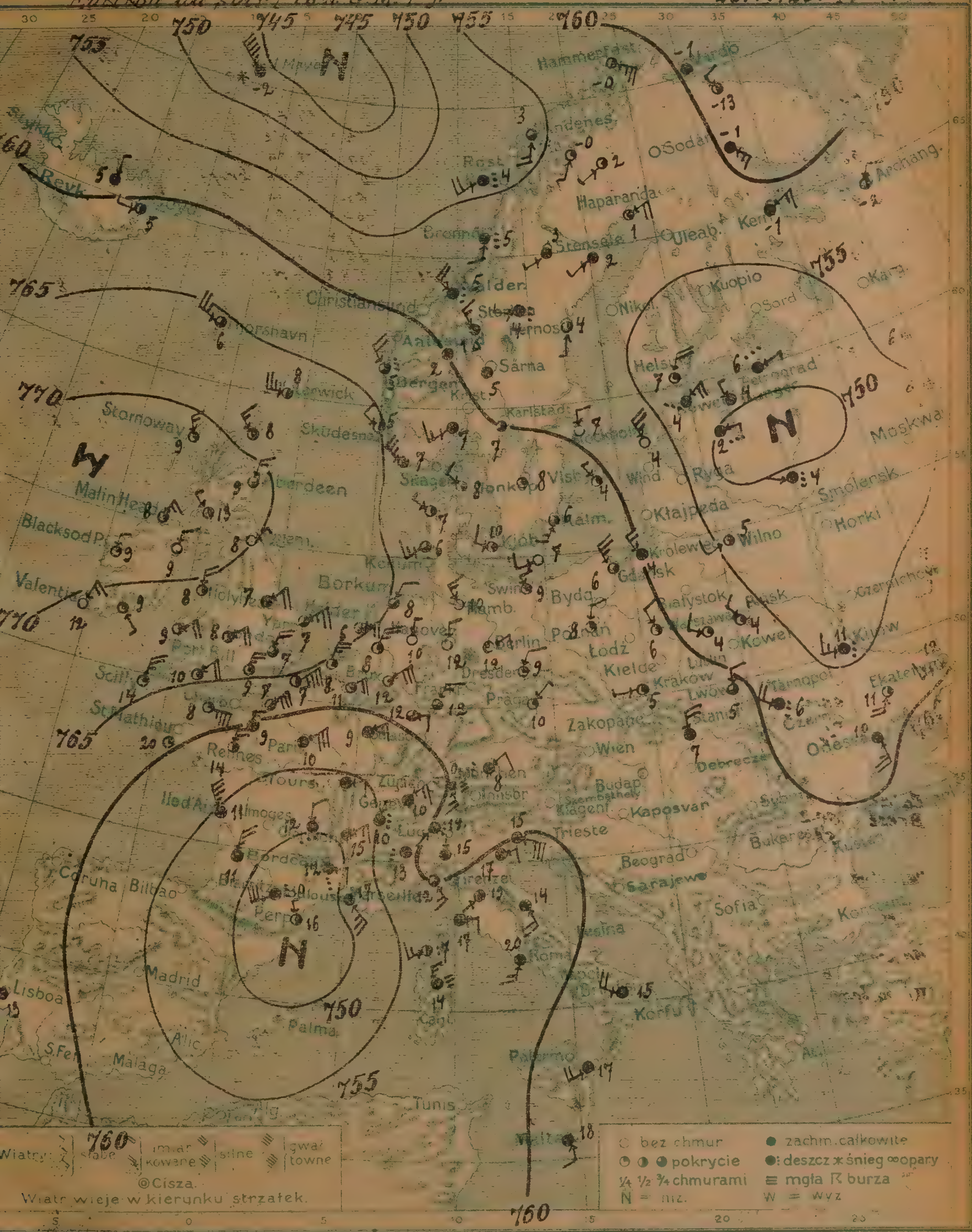

Warszawa. **Izobary** *z dnia* **20. IV.** *Poniedziałek* 1925 r. **18 h.** *Rocznik VI.* № **110**

Przewidywany przebieg pogody w ciągu doby następnej

Wydano dnia .... 1925 r. o godz. ....

Spostrzeżenia meteorologiczne z dnia dzisiejszego ~~rano~~ wiecz. 20.IV.25 r. № 11[illegible]

	Stacja	Ciśnienie 700 mm.	Wiatr	Zachmurzenie	Temp. °C.	Opady mm.	Temp. Max	Temp. Min.
	Wilno	55.4	SW4	2	5	4	8	
	Pińsk [?]	56.7	NW4	1	4	8	–	
	Białystok							
	Brześć n/B	58.6	WNW4	1	4	5	13	
	Kowno [?]							
	Warszawa	60.2	NW4	1	5	2	11	
	Łódź							
	Lublin							
	Lwów	60.9	N4	3	5	11	12	
	Zakopane							
	Kraków	62.4	W2	1	5	4	12	
	Cieszyn							
	Poznań	62.5	N4	1	8	ślad	17	
	Toruń							
	Bydgoszcz							
	Chojnice							
	[illegible]							
	Hel							
	Puck							
	Gdańsk	61.3	NW10	1	6	0	8	
Anglja	Lerwick	67.1	W10	2	8	0.1		
	Stornoway	70.1	NNW6	1	9	0		
	Aberdeen	70.5	NNE6	1	9	0		
	Holy-Head	69.3	N8	1	8	0		
	Valentia	69.9	NNE6	0	12	0		
	Scilly	66.3	NNE10	1	14	0		
	[illegible]mouth	67.5	NE10	3	7	0		
	Tynemouth	69.9	NE2	0	8	0		
Hol.	Helder	66.7	ENE8	3	6	–		
	Vlissingen	64.9	NNE10	1	8	–		
Francja	Calais	63.8	NE16	2	7	0	–	
	Brest	60.2	cisza	1	20	–	–	
	Paris	58.3	NE12	4	10	0	11	
	Dijon	54.3	E4	4	14	0	18	
	Rochefort	54.4	NNW14	4	11	0	–	
	Clermont	50.1	N4	deszcz	12	5	17	
	Perpignan	48.4	NNW2	2	16	4	–	
	Rennes	59.3	NNE12	2	14	0	16	
	Marignan	51.2	SE10	deszcz	17	ślad	20	
	Bruxelles	63.0	NE8	4	11	0	–	
	Königsberg	59.3	NNW8	4	4	–"–	7	
	Borkum	64.5	NNE4	3	8	0	17	
	Hamburg	63.7	NNW8	0	10	0	14	
	Swinemünde	62.2	NNW4	1	9	0	18	
	Hannover	63.4	N4	0	12	0	15	
	Dresden	62.9	NNE4	1	9	0	12	
	Breslau	62.3	cisza	1	8	ślad	12	
	Frankfurt a/M	63.5	NNE6	3	12	0	14	
	München	60.8	NE8	deszcz	8	6	13	
	Magdeburg	63.5	ENE4	1	12	0	15	
	[illegible]	55.6	NNE4	deszcz	10	0.6	15	
	Bern	58.5	NE6	4	10	6	12	
	Lugano	59.2	SW1	deszcz	12	2	13	
Dania	[illegible]	62.5	WNW4	1	10	0		
	Skagen	62.0	WNW4	1	8	0		
	[illegible]	62.3	WNW2	1	7	0		
	Blaavandshuk	64.5	SW6	3	6	0		
	Hammershus	61.5	WSW4	0	7	0		

	Stacja	Ciśnienie 700 mm.	Wiatr	Zachmurzenie	Temp. °C	Opady mm.	Temp. Max	Temp. Min.
Szwecja	Stockholm	59.2	N4	0	7	0	9	
	Hernösand	59.4	S2	1	4	0	7	
	Haparanda	59.2	ENE4	1	1	0	5	
	Wisby	60.2	NW2	1	4	0	–	
	Karlstad	60.0	cisza	3	7	0	11	
	Storlien	57.4	NW6	krupy	1	2		
	Jönköping	61.1	cisza	1	8	0		
Norwegja	Andenes	54.3	S6	3	3	0		
	Bronnö	57.3	S4	deszcz	5	5		
	Valdersund	59.8	NW8	–"–	5	5		
	Utsire	65.2	NW4	1	5	0.6		
Finlandja	Helsinki	53.6	NNE8	1	7	0	8	
	Sortavala							
	Kuopio							
	Wasa							
	Sodankylä							
Estonja	Tallin (Rewel)	53.7	NE8	deszcz	4	5	4	
	Dorpat	49.9	E2	–"–	2	0	4	
	Filsand	56.2	NNW10	0	4	0	5	
Rosja	Petrograd	51.7	ENE9	deszcz	6	–		
	Odessa	59.1	SSE10	4	10	–		
	Kijów	54.2	W6	deszcz	10	–		
	Jarosław	55.0	SE2	–"–	8	–		
	Aleksandrowsk	60.7	NW4	2	-13	–		
	Jan Mayen	45.2	NW18	śnieg	-2	0.5		
	Thorshavn	65.7	WNW10	3	6	–		
	Seydisfiord	61.1	W2	2	5	–		
Austrja	Wien							
	Feldkirch							
	Innsbruck							
	Klagenfurt							
Czechosłowacja	Praha	62.9	NE2	1	10	0	12	
	Eger (Cheb)							
	Ołomuniec							
	Stara Dala							
	Koszyce	60.0	N8	4	7	–		
	Lisbona	63.0	WNW8	4	13	0		
Węgry	Budapest							
	Szombathely							
	Szeged							
Hiszp.	Madrid							
	Coruna							
	Palma							
Włochy	Genova	60.3	SE6	3	12	0	–	
	Firenze	58.5	SW1	4	19	0	21	
	Ancona	59.2	SSE8	4	14	0		
	Roma	58.5	SSW6	4	20			
	Messina	62.6	SW8	4	17	0		
	Taranto	63.5	WNW8	4	15	0	–	
	Maddalena	56.2	NNW6	mgła	14	0	–	
	Venezia	59.9	ESE12	4	15	0	17	
Bałkany	Beograd							
	București							
	Sofia							
	Konstantynopol							
	Athenes							
	Malta	61.0	SSE4	4	18	0	–	
Afryka	Tunis							
	Alger							
Stacje górskie	Sonnblick (3105)							
	Zugspitze (2964)							
	Säntis (2500)	59.0	SSE6	mgła	0	1	1	

Spostrzeżenia pilotowe.

Stacja	Godz.	Wiatr dolny	500	1000	1500	2000	2500	3000	3500	4000	4500	5000	Granica dolna chmur	Rodzaj chmur	Uwagi
Warszawa															

Wydawnictwo Państwowego Instytutu Meteorologicznego w Warszawie

Edition du matin [7h G.M.T.] 21. IV. 25. N: 111 a

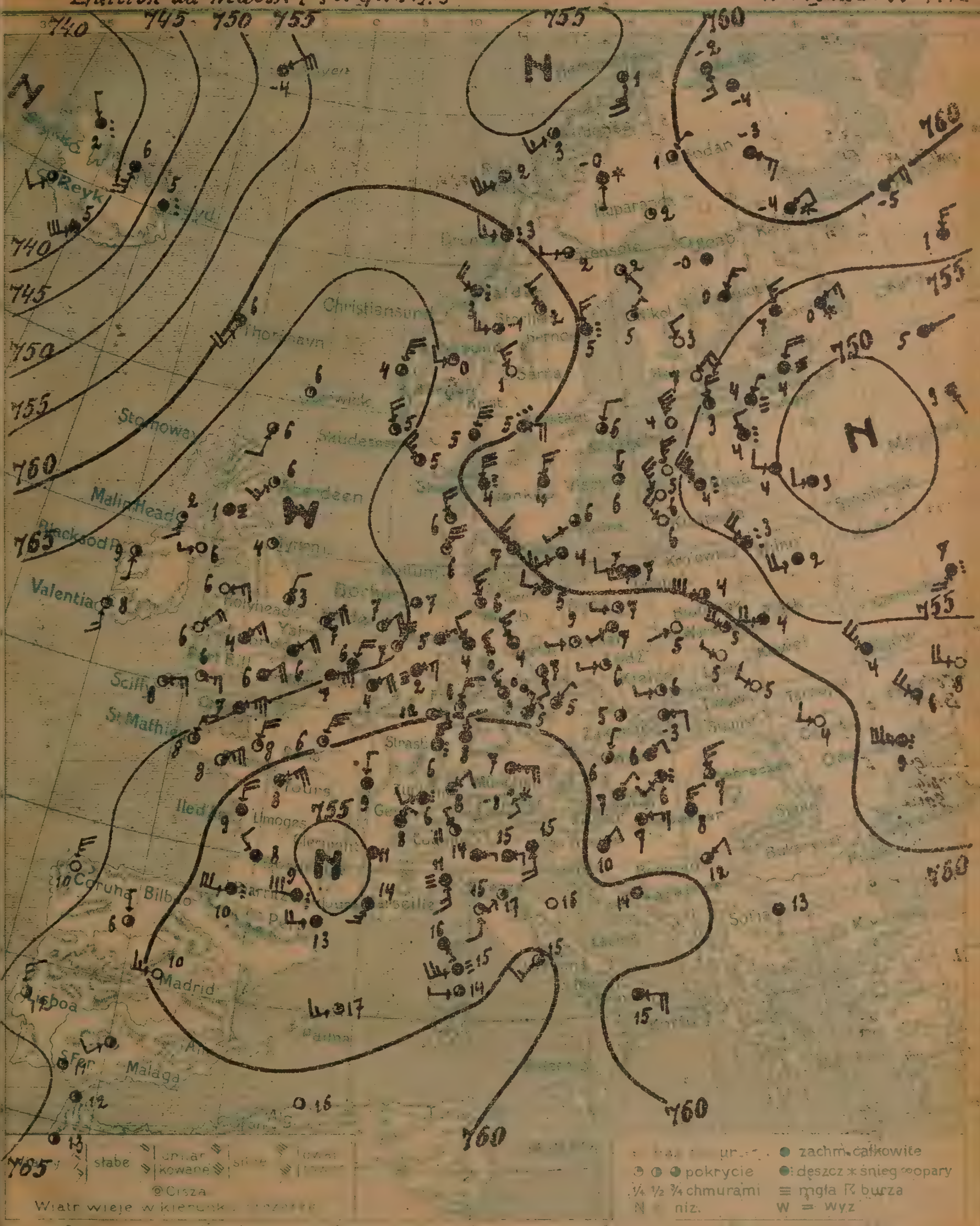

Warszawa. Mapa pogody z dnia 21. IV. Wtorek 1925 r. 7 rano. Rocznik VI. No 111 a

Przewidywany przebieg pogody w ciągu doby następnej: Zachmurzenie zmienne, miejscami przelotny deszcz; temperatura zrana od 3° do 8°; słabe lub umiarkowane wiatry z kierunków zmiennych.-

W. N.

Wydano dnia 21. IV. 1925 r. o godz. 11 h.

Spostrzeżenia meteorologiczne z dnia dzisiejszego rano 21.IV.25 r. № 111a

Stacja	Ciśnienie 700 mm	Wiatr	Zachmurzenie	Temp. °C	Opady mm	Temp. Max	Temp. Min
[illegible]	55.2	NW8	deszcz	3	5	–	2
Pinsk	53.5	WNW8	4	4	8	–	1
Białystok	59.5	WNW11	2	4	7	–	2
[illegible]	60.2	NW3	1	5	0	–	0
[illegible]							
Warszawa	61.4	WSW1	0	5	0		-1
[illegible]							
Lublin	61.7	NW4	3	5	4	–	0
[illegible]	63.9	NW4	0	5	0	–	-1
Wilno-dyr.	54.4	WNW8	4	3	7	–	1
Zakopane	63.6	E4	2	3	14	13	-3
[illegible]	63.0	W4	1	6	4	–	-0
Cieszyn							
[illegible]							
[illegible]	62.3	SW2	1	7	0	–	-0
Toruń							
[illegible]	60.9	W2	1	7	0	12	0
[illegible]							
Tczew							
Hel							
[illegible]							
Gdańsk	59.6	W4	4	7	0	–	2
[illegible]	66.9	cisza	1	6	0		
Croydon	67.3	NE2	4	6	0		
Aberdeen	68.7	SSW2	1	6	0		
Malin Head	69.3	ENE5	0	6	0		
Valentia	68.2	SSE6	1	8	0		
Scilly	68.2	ENE4	1	8	0		
[illegible]	67.5	NE8	2	7	0		
[illegible]	70.0	cisza	1	4	0		
[illegible]	66.6	NE5	2	7	–		
[illegible]	65.5	NNE8	4	5	–		
Calais	65.4	ENE12	4	7	8	–	–
Brest	65.4	NNE6	2	8	0	–	–
[illegible]	60.4	NNE12	1	6	0	–	5
[illegible]	55.9	N2	4	9	0.5	–	9
Rochefort	57.6	N8	4	9	8	–	–
Perpignan	55.4	W8	4	13	2	–	11
Sova	59.1	W12	deszcz	10	1	–	–
[illegible]	62.2	N8	2	3	0	–	7
[illegible]	58.2	NNE10	deszcz	6	ślad	–	6
[illegible]	64.0	NE8	2	4	0		–
Magdeburg	62.9	NW6	4	4	0	–	2
Borkum	65.4	–	3	7	0	–	–
Hamburg	62.4	NNW6	1	6	0	–	3
Swinemünde	60.1	WNW4	4	5	0	–	2
Hannover	64.0	NW4	4	4	0	–	0
Dresden	61.9	SSE4	2	7	0	–	1
Breslau	62.1	W2	1	5	0	–	–
Frankfurt a/M.	61.1	NNE2	1	5	0	–	5
München	57.0	E10	3	5	0	–	7
Kłajpeda	57.3	NW8	3	6	0	–	3
Genève	57.5	NNE4	4	8	8	–	–
[illegible]	57.5	NE4	4	8	5	–	7
[illegible]	58.0	NW2	2	11	–	–	–
København	60.2	NW5	5	7	9		
Skagen	58.8	N11	deszcz	4	ślad		
Hanstholm	61.8	NNW8	1	6	0		
Blaavandshuk	63.5	N12	1	6	0		
Hammershus	58.8	WSW6	3	4	0		

Stacja	Ciśnienie 700 mm	Wiatr	Zachmurzenie	Temp. °C	Opady mm	Temp. Max	Temp. Min
Stockholm	59.7	NNE4	2	6	0	–	
Hernösand	59.8	NNW6	deszcz	5	0.2	–	
Haparanda	59.7	cisza	1	2	0	–	
Wisby	58.8	N2	5	6	0	–	
Karlstad	60.5	E8	deszcz	5	5	–	
Storlien	62.8	W6	3	-1	2	–	
Jönköping	59.5	N6	4	4	0	–	
Andenes	55.0	SW6	1	3	2		
[illegible]	58.8	W6	deszcz	3	4		
[illegible]	62.7	WNW8	–"–	3	1		
Utsire	66.0	N8	1	5	0.6		
Helsinki	55.5	NE8	0	7	0	–	
[illegible]	54.2	N6	krupy	7	7	–	
Kuopio	53.1	NE6	4	0	0	–	
Wasa	59.5	NE2	1	5	ślad	–	
Sodankylä	59.6	NE2	1	1	0	–	
Tallin (Rewel)	55.0	N8	4	3	2	4	
Dorpat	50.9	NNW4	deszcz	4	2	4	
[illegible]	57.0	NNW14	0	4	0	4	3
Petrograd	54.8	NNE8	mgła	4	14		
Aleksandrowsk	61.4	cisza	4	-4	1		
Kijów	56.9	NW10	4	4	13		
Jarosław	58.2	SSE1	4	9	2		
Odessa	[illegible]	[illegible]	deszcz	8	0		
[illegible]	[illegible]	NE12	4	-4	1		
[illegible]	60.0	SSW3	4	6	0		
[illegible]	[illegible]	cisza	deszcz	5	–		
Wien	62.9	NNE2	2	6	–		
Feldkirch							
Innsbruck							
Klagenfurt							
Praha	61.9	NE2	3	5	ślad	–	1
Eger (Cheb)	60.7	NE4	3	5	0	–	-0
Olomouc	62.2	cisza	3	5	0	–	–
Stara Dala							
Košice							
Bratislava	61.4	NE4	2	8	0	–	3
Budapest	62.9	SW4	deszcz	6	2	21	5
Szombathely	62.3	NE4	4	7	1	20	6
Szeged	62.4	N6	4	8	0	23	3
Madrid	59.0	W6	0	10	–		
Coruña	66.0	N10	0	10	–		
Lisbona	64.0	NNW2	2	12	–		
Genova	58.3	[illegible]	mgła	11	–		
Firenze	57.7	SW2	1	17	–	–	1
Ancona	[illegible]	cisza	0	16	0		
Roma	60.2	[illegible]	2	15	0	–	12
[illegible]	[illegible]	[illegible]	4	15	0		
[illegible]	[illegible]	[illegible]	4	15	1		
[illegible]	[illegible]	[illegible]		14	0		
[illegible]	[illegible]	[illegible]		12	1	–	1
Belgrad	[illegible]	NE4	2	12	–		
Sarajevo	58.4	cisza	4	14	–		
Sofia	62.2	–"–	4	13	0	23	10
Konstantynopol							
Ateny							
Malta							
Tanger	64.0	cisza	2	12	0		
[illegible]	61.0	–"–	3	16	–		
Sonnblick (3106) / Zugspitze (2964) / Säntis (2500)	124.2	SE4	śnieg	-4	ślad	–	-4

Spostrzeżenia pilotowe.

Stacja	Godz.	[illegible]	[illegible]	[illegible]	1500	2000	2500	3000	3500	4000	4500	5000	[illegible]	[illegible]	Uwagi
[illegible]	5[30]	WSW2	NW10	NW9	NW14	NW3	NW15	NW13	–	–	–		–	–	—
Poznań	6[00]	SW4	NW5	NW8	NW5	NW10	NW10	–	–	–	–		–	–	—
Kraków	7[00]	W2	NW1	NNE2	NNW3	NNW5	NW6	–	–	–	–		–	–	—

Ogólny stan atmosfery w dniu 21.IV.25 r. [illegible]
Wysokie ciśnienie nad Anglją, depresja nad [illegible]
Rosją zachodnią. W Polsce przeważnie dość pogodnie [illegible]
[illegible]

Wydawnictwo Państwowego Instytutu Meteorologicznego w Warszawie

Edition du soir. [18 h. G.M.T.]. 21. IV. 25. N° 111

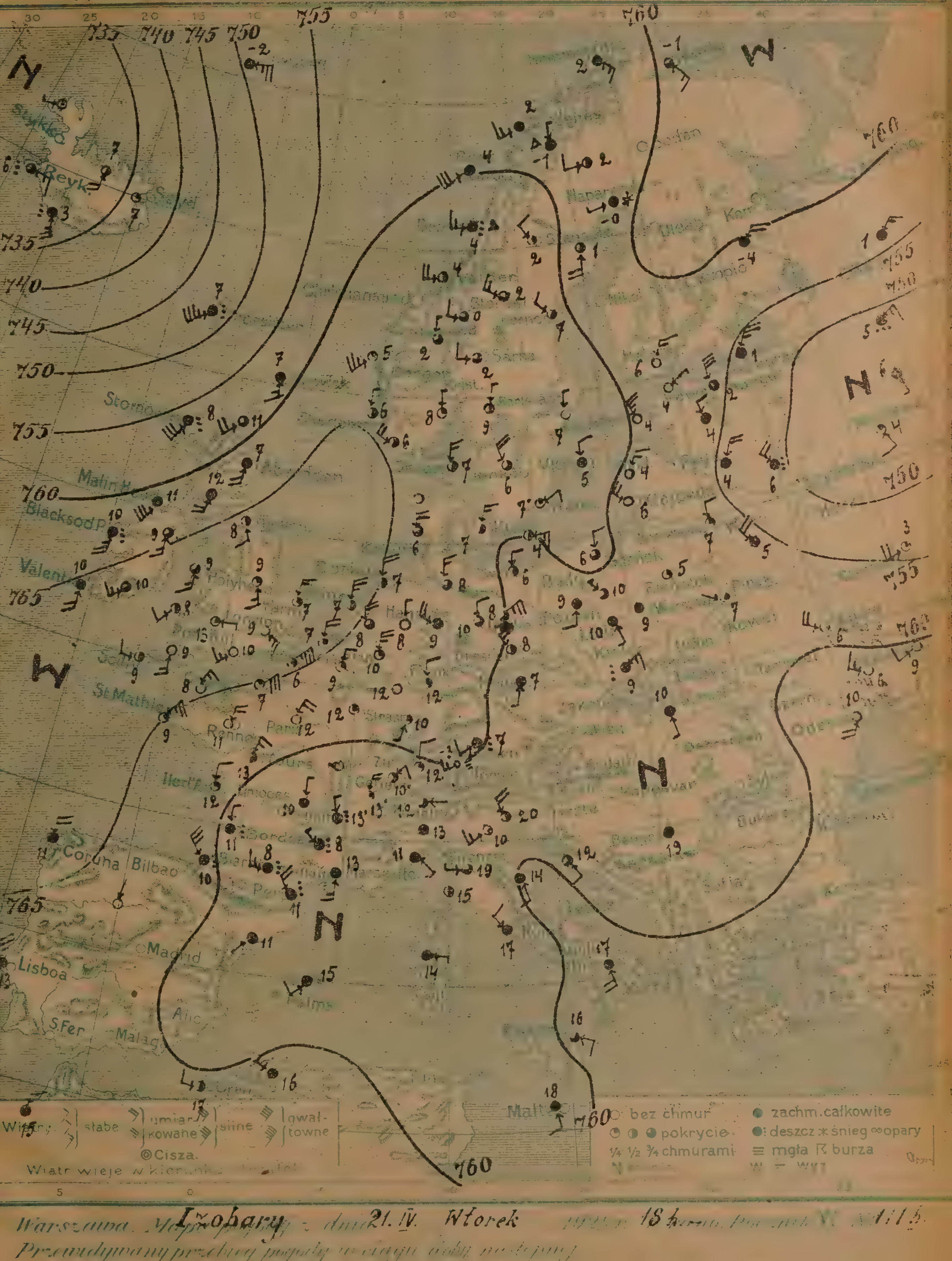

Warszawa. Mapa pogody - dnia 21. IV. Wtorek *1925 r.* 18 h. *...* N. 111 5.

Izobary

Przewidywany przebieg pogody w ciągu doby następnej

Wydano dnia .... 1925 r. o godz. ....

Spostrzeżenia meteorologiczne z dnia dzisiejszego rano. 21.IV.25 r. N° 1112

Stacja	Ciśnienie 700 mm.	Wiatr	Zachmurzenie	Temp. °C.	Opady mm	Temp. Max	Temp. Min.
Wilno	5?·6	N4	1	7	5	7	
Pińsk	58·5	WNW1	1	7	0		
Białystok	59·0	cisza	1	5	–		
Brześć n. B							
[illegible]							
Warszawa	59.0	cisza	4	9	0	13	
Łódź	59.0	SE2	4	10	0	13	
Lublin							
Lwów							
Zakopane							
Kraków	58.4	NE6	deszcz	9	0	13	
Cieszyn							
Poznań	58.7	S4	4	9	0	14	
Toruń	60.0	NE2	3	10	0.2	13	
Bydgoszcz							
Chojnice							
Tczew							
Hel							
Puck							
Gdańsk	60.0	N4	3	6	ślad	11	
Lerwick	58·8	S6	4	7	0		
Stornoway	56·3	SSW12	deszcz	8	4		
Aberdeen	62·4	S8	4	7	0		
Holy Head	66·3	S6	3	9	0		
Valentia	65·8	S8	4	10	0		
Scilly	67·8	W4	2	9	0		
Yarmouth	67·3	NNE6	1	7	0		
[illegible]	65·8	SSE9	9	8	0		
Helder	65·7	NNE10	2	7	0		
Vlissingen	65·7	N8	1	7	0		
Calais	65·9	NE14	2	6	0	–	
Brest	65·9	NE10	1	9	0	11	
Paris	62·3	NNE8	0	12	0	15	
Lyon	56·3	NNW2	deszcz	13	1	15	
Rochefort	60·1	N4	1	12	ślad	–	
Clermont	57·8	N2	4	10	–"–	15	
Biarritz	60·9	NW12	deszcz	10	20	–	
[illegible]	63·8	NNE8	0	11	0	14	
Strasbourg	60·0	SSW2	1	10	2	10	
Bruxelles	63·9	NNE4	1	9	0	12	
Hannover	61·2	NW8	4	9	0	13	
Borkum	64·2	N8	2	7	0	–	
Hamburg	61·0	N6	3	8	0	12	
Swinemünde	59·2	N4	2	6	ślad	9	
Berlin	60·4	NE10	3	8	0	12	
Dresden	59·3	NNW6	2	8	0	13	
Aachen	63·?	N10	1	10	0	11	
Frankfurt a/M.	60·5	N4	1	12	0	14	
München	60·?	SW4	deszcz	7	ślad	10	
Klajpeda	57·?	NNW8	1	6	0	–	
Genève	57·9	NNE2	1	13	0	15	
Zürich	59·?	NE4	4	8	ślad	15	
Lugano	57·?	E?	3	12	2	14	
Kjøbenhavn	61·2	NNE6	2	7	1		
Skagen	63·0	N6	2	7	0		
Hanstholm	63·9	NE4	2	7	0		
Blaavandshuk	63·7	N8	3	6	0		
Hammershus	59·9	E6	?	7	0		

	Stacja	Ciśnienie 700 mm.	Wiatr	Zachmurzenie	Temp °C	Opady mm	Temp. Max
Szwecja	Stockholm	61·5	N2	0	7	0	10
	Hernösand	60·7	NW4	2	7	0	–
	Haparanda	59·8	W2	śnieg	–0	0.1	3
	Wisby	61·6	N4	4	5	0	–
	Karlstad	62·6	N2	2	9	0	10
	Storlien	63·4	W4	3	0	ślad	7
	Jönköping	61·6	NNW8	3	6	–"–	
Norwegja	Andenes	56·9	SW6	4	2	–"–	
	Bronnö	62·8	W6	deszcz z gradem	4	1	
	Valdersund	63·5	W8	2	4	ślad	
	[illegible]	64·8	N2	2	6	0	
Finlandja	Helsinki	58.0	NNE6	0	6	0	1?
	Sortavala						
	Kuopio						
	Wasa						
	Sodankylä						
Estonja	Tallin (Rewel)	58·7	NE2	0	4	0	8
	Dorpat	56·6	N4	4	4	0	6
	Filsand	59·8	NNW10	0	4	0	6
Rosja	Petrograd	54·8	NNE10	4	1	–	
	Moskwa	46·8	SSE4	1	4	–	
	Kijów	59·3	WNW8	0	6	–	
	Odessa	61·7	SSW8	0	1	–	
	Szenkursk	56·5	NE6	4	1	–	
	Jan Mayen	51·0	E10	4	–2	0	
	Thorshavn	48·5	SW14	deszcz	7	4	
	Seydisfiord	36·1	cisza	1	7	0	
Austrja	Wien						
	Feldkirch						
	Innsbruck						
	Klagenfurt						
Czechosłowacja	Praha	59·0	SSW2	4	7	–	
	Eger (Cheb)						
	Ołomuniec						
	Stara Dala						
	Koszyce	58·0	SSE2	4	10	–	
Węgry	Budapest	59·?	NNE6	0	4	0	
	[illegible]	54·0	NNW?	4	4	1	6
	[illegible]						
Hiszp.	Barcelona	57·?	SW1	4	11	–	
	Coruña	67·0	N4	4	11	–	
	[illegible]	57·0	SW4	4	15	–	
Włochy	Genova	59·?	SE2	4	11	0	–
	Firenze	57·7	W2	3	19	0	21
	Ancona	60·3	SSE4	4	14	0	–
	Roma	59·6	NW4	4	17	0	19
	[illegible]	6?·?	ESE4	3	16	0	
	Taranto	61·0	SSE8	4	17	0	
	Maddalena	58·8	E2	4	14	0	
	Zara	59·0	SE4	3	12	0	
Bałkany	Beograd	56·?	cisza	4	19	0	24
	București						
	Sofia						
	Konstantynopol						
	Athenes						
	Malta	58·0	SSE4	4	18	–	
Afryka	Rabat	62·0	N4	4	15	0	
	Alger	61·?	WNW2	4	16	2	
Stacje górskie	Sonnblick (3105)						
	Zugspitze (2964)						
	Säntis (2500)	57·9	WSW6	mgła	–3	0	1

Spostrzeżenia pilotowe.

Stacja	Godz.	Wiatr dolny	500	1000	1500	2000	2500	3000	3500	4000	4500	5000	Granica dolna chmur	Rodzaj chmur	Uwagi
Warszawa															

Wydawnictwo Państwowego Instytutu Meteorologicznego w Warszawie

Edition du matin [7 h. G. M. T.]. 22. IV. 25. № 112a

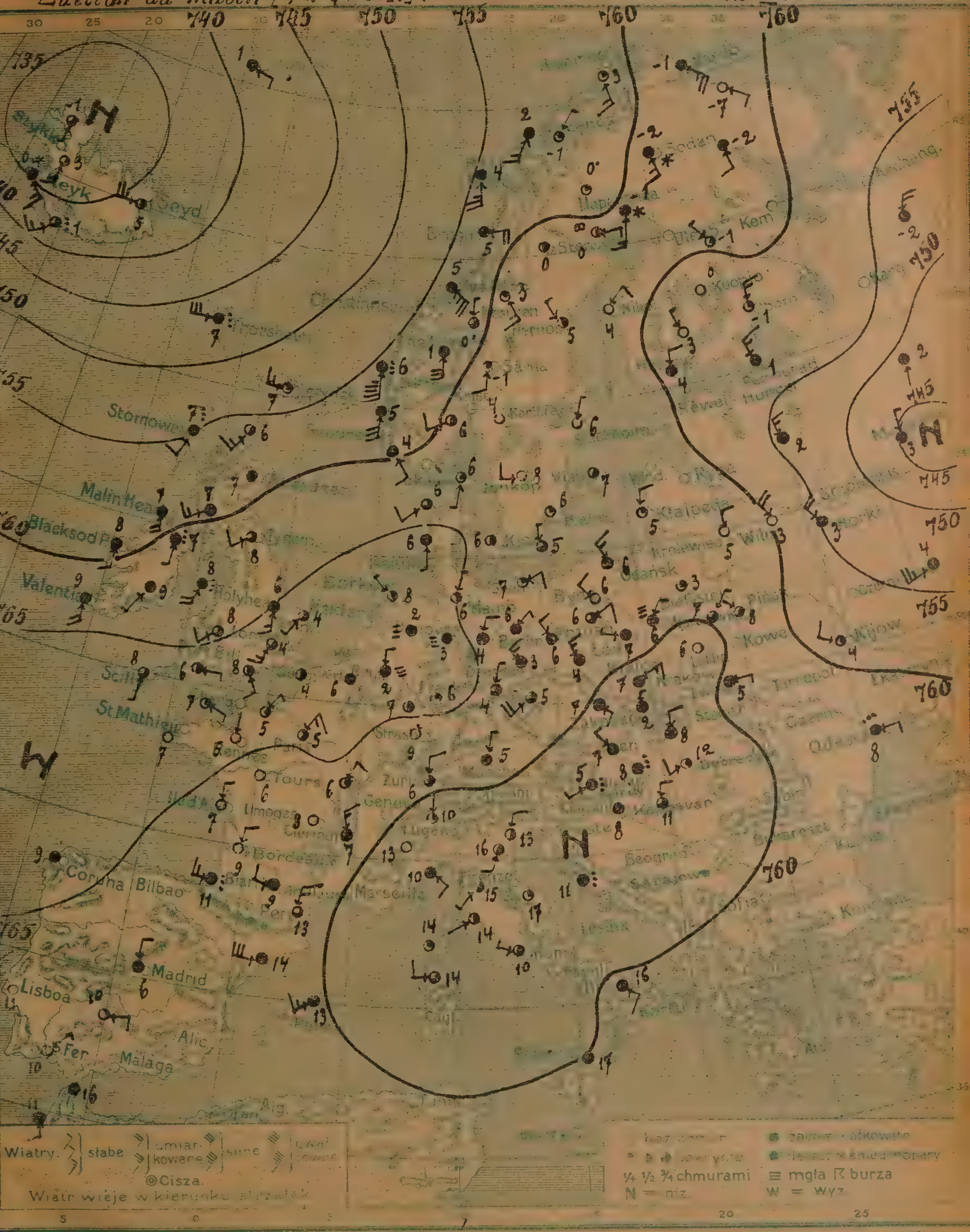

Warszawa. Mapa pogody z dnia 22. IV. Środa 1925 r. 7 rano. Rocznik VI. № 112a

Przewidywany przebieg pogody w ciągu doby następnej: zachmurzenie umiarkowane lub niewielkie; miejscami mglisto, bez opadów; nieco cieplej, wiatry słabe o kierunkach lokalnych. *[signature]*

Wydano dnia 22. IV 1925 r. o godz. 11 h.

Spostrzeżenia meteorologiczne z dnia dzisiejszego rano 22.IV.25 r. №:112 a

	Stacja	Ciśnienie 700 mm.	Wiatr	Zachmurzenie	Temp. °C.	Opady mm.	Temp. Max	Temp. Min
	Wilno-uniw.	60.3	N4	0	5	0.2	–	0
	Pińsk	60.2	NW1	2	2	0	–	4
	Białystok	60.5	cisza	1	3	0	11	3
	Brześć n/B	59.9	NE2	3	7	0	12	0
	Kiwerce							
	Warszawa	60.8	NE4	mgła	6	0	–	5
	Łódź	61.3	WNW2	4	7	0	–	5
	Lublin	59.6	cisza	0	6	0	11	2
	Lwów	61.0	E2	4	5	0	11	4
	Wilno-dyr.	59.5	NNW2	[illegible]	5	0.2	7	4
	Zakopane	59.5	N2	4	2	7	10	1
	Kraków	59.5	ENE6	4	7	2	–	5
	Cieszyn							
	Poznań	62.8	ENE4	5	6	0	–	4
	Toruń							
	Bydgoszcz	62.8	N4	0	6	0	14	4
	Chojnice							
	[illegible]							
	Hel							
	Puck							
W.M.	Gdańsk	63.2	NW6	4	6	0	–	4
Anglia	Lerwick	53.6	W6	1	7	5		
Anglia	Stornoway	54.9	SSW4	deszcz	7	4		
Anglia	Aberdeen	58.2	cisza	4	7	0		
Anglia	Holy-Head	63.0	SSW2	deszcz	8	1		
Anglia	Valentia	63.2	S2	4	9	0.4		
Anglia	Scilly	66.8	SSW2	3	8	0		
Anglia	Yarmouth	66.0	SW	3	4	ślad		
Anglia	[illegible]	61.1	WSW	3	8	0		
	Helder							
	[illegible]							
	Calais	67.3	cisza	2	4	0		
	Le Hâvre	67.1	ENE4	0	5	0		
	Paris	66.7	NE6	3	5	ślad		
	Dijon	63.8	NE4	1	6	0		
	Ile d'Aix / Rochefort	64.6	N4	0	7	0		
	Clermont	63.5	cisza	0	6	1		
	[illegible]	63.9	W6	deszcz	4	5		
	Rennes	67.0	N1	0	5	0		
	Strasbourg	64.6	NNE6	0	9	0		
	Bruxelles	67.0	cisza	4	6	–		
	Keitum / Hannover	65.0	—"—	mgła	3	0		
	Borkum	65.5	NW2	2	8	0		
	Hamburg	64.3	NNE2	2	6	0		
	Swinemünde	63.3	ENE4	1	7	0		
	Berlin	63.4	NE2	4	6	0		
	Dresden	62.6	NW	4	3	1		
	Breslau	61.4	NNW2	4	4	ślad		
	Frankfurt a/M	65.3	NNW4	1	6	0		
	München	63.6	NNE2	4	5	0.1		
	Kłajpeda	[illegible]	N	1	5	0		
Szwajc.	[illegible]							
Szwajc.	Zürich	63.2	N	2	6	–		
Szwajc.	[illegible]	57.4	N	1	11	–		
Dania	Kopenhagen	64.8	cisza	2	6	0		
Dania	Skagen	63.7	SSW2	1	3	0		
Dania	Hanstholm	61.5	WSW4	3	6	0		
Dania	Blaavandshuk	65.2	[illegible]	4	6	0		
Dania	Hammershus	64.0	[illegible]	3	5	0		

	Stacja	Ciśnienie 700 mm.	Wiatr	Zachmurzenie	Temp °C	Opady mm.	Temp Max	Temp Min
Szwecja	Stockholm	62.3	NNE2	0	6	0	–	[illegible]
Szwecja	Hernösand	60.8	NW2	2	5	0	–	[illegible]
Szwecja	Haparanda	61.2	S6	śnieg	-1	0.1	–	-1
Szwecja	Wisby	62.8	cisza	2	7	0	–	–
Szwecja	Karlstad	63.6	—"—	0	4	0	–	–
Szwecja	Storlien	64.2	W4	0	8	0	–	[illegible]
Szwecja	Jönköping	63.7	cisza	1	6	0	–	6
Norwegja	Andenes	57.5	SSW5	4	2	4		
Norwegja	Bronnö	57.6	E4	4	5	ślad		
Norwegja	Valdersund	59.0	SE2	4	5	0		
Norwegja	Skudenes	59.2	S12	4	5	0		
Finlandja	Helsinki	59.5	N4	4	4	0	–	[illegible]
Finlandja	Sortavala	57.8	NE	1	-1	0	–	
Finlandja	Kuopio	59.1	NE4	0	0	0	–	
Finlandja	Wasa	60.2	NE4	0	4	ślad	–	
Finlandja	Sodankylä	61.5	SSE4	śnieg	-2	2	–	
Estonja	Tallin (Rewel)							
Estonja	Dorpat							
Estonja	Filsand							
Rosja	Petrograd	56.3	NNW2	4	-1	0		
Rosja	Moskwa	44.6	N2	4	3	4		
Rosja	Kijów	59.7	WNW4	1	4	0		
Rosja	Odessa	60.8	E2	deszcz	8	0		
Rosja	Alexandrowsk	66.6	SE4	0	-7	0		
	Jan Mayen	40.8	ENE2	4	1	3	–	6
	Thorshavn	48.3	W12	deszcz	7	1		
	Seydisfiord	35.1	W	1	5	–		
Austrja	Wien							
Austrja	Feldkirch							
Austrja	Innsbruck							
Austrja	Klagenfurt							
Czechosłowacja	Praha	62.1	SE8	3	5	4	–	[illegible]
Czechosłowacja	Eger (Cheb)°	53.9	N4	3	4	0	–	[illegible]
Czechosłowacja	Olomouc	53.5	SE2	4	7	2	–	[illegible]
Czechosłowacja	Stara Dala							
Czechosłowacja	Koszyce	58.8	N4	4	8	0.3	–	[illegible]
Czechosłowacja	Bratislava	58.7	NW2	4	7	0.5	–	6
Węgry	Budapest	57.2	NW6	deszcz	8	ślad	14	[illegible]
Węgry	Szombathely	55.3	N2	—"—	5	2	14	[illegible]
Węgry	Szeged	57.9	N4	3	11	0	17	9
Hiszp.	Madrid	63.0	W4	4	6	–		
Hiszp.	Coruna	68.0	cisza	4	9	–		
Hiszp.	Palma	60.0	WSW6	4	13	–		
Włochy	Genova	57.8	SE4	4	10	4		
Włochy	Firenze	57.8	SW2	2	15	0		
Włochy	Ancona	57.7	cisza	1	17	0		
Włochy	Roma	59.1	WNW2	2	10	0.4	–	9
Włochy	Messina	59.9	cisza	4	17	0		
Włochy	Taranto	60.0	SE4	4	16	0		
Włochy	Maddalena	58.2	W4	3	14	0		
Włochy	Palermo	59.7	cisza	deszcz	11	0.4		
Bałkany	Beograd							
Bałkany	București							
Bałkany	Sofja							
Bałkany	Konstantynopol							
Bałkany	Athenes							
	Malta							
Afryka	Tunis	54.[illegible]	SSE[illegible]	4	11	–		
Afryka	Alger	65.[illegible]	cisza	4	10	–		
Stacje górskie	Sonnblick (3105)							
Stacje górskie	Zugspitze (2964)							
Stacje górskie	Säntis (2500)							

Spostrzeżenia pilotowe.

Stacja	Godz.	Przyziemny	500	1000	1500	2000	2500	3000	3500	4000	4500	5000	Granica dolna chmur	Rodzaj chmur	Uwagi
Warszawa	5[40]	NE	NE	NNW	N2	NNE4	–	–	–	–	–	–	2250	–	—
Brześć n/B	7[00]	NE	NNW	NNW2	NNW	NNW6	–	–	–	–	–	–	2300	—	—

Ogólny stan atmosfery w dniu 22.IV.25 r. №:112 a
Wysokie ciśnienie nad zatoką Biskajską i kanałem La Manche niskie nad Islandją i Norwegją, Estonją i Finlandją, Włochami, Austrją i Małopolską. W Polsce zmiennie, bez opadów.

Wydawnictwo Państwowego Instytutu Meteorologicznego w Warszawie

Édition du soir (18h G.M.T.) 22. IV.

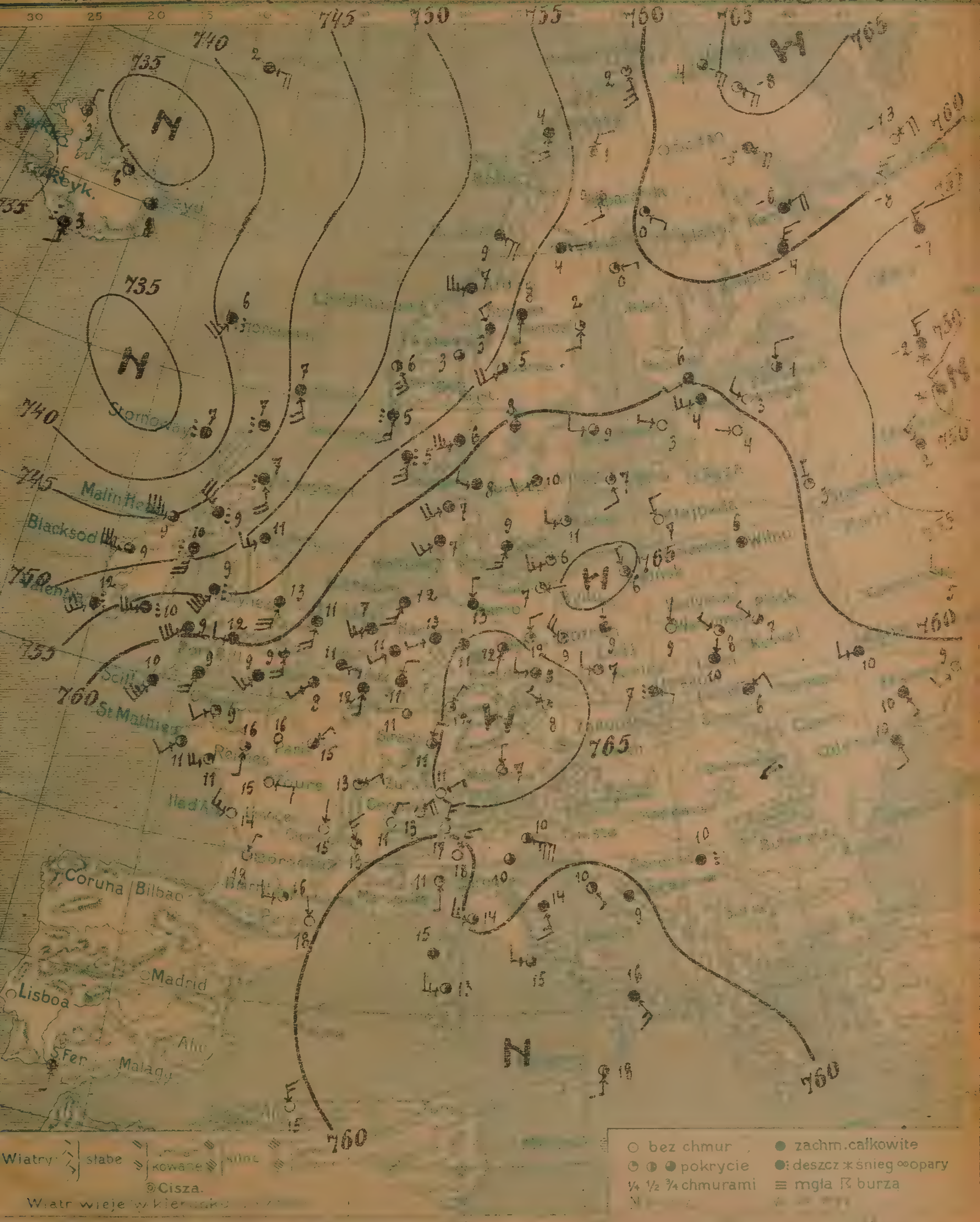

Warszawa. Mapa pogody z dnia 22. IV. Środa. 1925 r. 18 h ... № 112

Przewidywany przebieg pogody w ciągu doby następnej.

Wydano dnia ... 192 ... godz.

Spostrzeżenia meteorologiczne z dnia dzisiejszego rano Wiecz. 22.IV.25 r. N° 112 b

Stacja	Ciśnienie 700 mm.	Wiatr	Zachmurzenie	Temp. °C.	Opady mm.	Temp. Max	Temp. Min
Wilno	62.5	cisza	4	6	0.2	8	
Pinsk	61.0	NW2	2	7	0	–	
Białystok							
Brześć n. B.	62.9	NW2	1	8	0	13	
Kowno							
Warszawa	62.7	NNE1	0	9	0	12	
Łódź							
Lublin	62.0	NNE1	4	10	0	15	
Lwów	63.4	ENE4	4	6	0	8	
Zakopane							
Kraków	63.5	ESE2	deszcz	7	1	8	
Cieszyn							
Poznań	64.9	N2	4	9	0	13	
Toruń							
Bydgoszcz							
Chojnice							
Tczew							
Hel							
Puck							
Gdańsk	65.1	NNW2	2	6	0	7	
Lerwick	47.5	SSE8	4	7	ślad		
Stornoway	36.1	—	deszcz	7	11		
Aberdeen	46.9	SSE8	—"—	7	1		
Holy-Head	54.8	SSW14	—"—	9	2		
Valentia	53.5	SW12	—"—	12	3		
Scilly	62.6	SSW10	4	10	0		
Yarmouth	62.0	S10	4	11	0		
[illegible]	53.1	SW2	4	11	0.3		
Helder	63.6	SW2	4	7	0		
Vlissingen	64.3	E2	4	11	0		
Calais (Gris Nez)	64.1	SW2	3	8	0	–	
Brest	64.4	SW4	2	11	0	14	
Paris	64.3	NE2	2	15	0	17	
Dijon	63.4	ENE2	1	13	0	16	
Rochefort	64.1	WNW6	0	14	0	–	
Clermont	62.7	N1	0	15	0	15	
Perpignan	60.3	NNW1	0	18	–	–	
Nantes	64.2	S2	1	16	0	17	
Strasbourg	64.8	NNE4	2	11	0	–	
Bruxelles	64.4	S2	4	12	0	11	
Hannover	65.0	cisza	4	11	0	14	
Borkum	63.2	SSW6	4	12	0	18	
Hamburg	61.5	N2	4	13	0	14	
Swinemünde	65.0	E2	1	7	0	10	
Berlin	64.8	N4	1	12	0	14	
Dresden	65.6	WNW4	3	8	0.1	9	
Breslau	64.3	WNW4	1	7	0.2	10	
Frankfurt a/M.	65.3	NE2	1	12	0	14	
München	66.2	N2	3	7	0	10	
Klajpeda	62.5	NNW4	0	7	0	17	
[illegible]	63.0	NNE4	0	11	0	16	
[illegible]	65.3	ENE2	0	11	0	14	
[illegible]	60.0	NNE6	0	17	0	21	
Kjöbenhavn	64.4	SSW6	4	9	0		
Skagen	61.1	WNW4	4	8	0		
Hanstholm	60.4	SW8	4	7	0		
Blaavandshuk	62.9	SW6	4	7	0		
Hammershus	64.6	WSW6	1	5	0		

	Stacja	Ciśnienie 700 mm.	Wiatr	Zachmurzenie	Temp. °C	Opady mm	Temp. Max
Szwecja	Stockholm	60.2	W4	3	9	0	11
	Hernösand	57.8	S4	1	2	0	9
	Haparanda	60.3	SE2	1	0	0.1	2
	Wisby	61.7	SSE4	1	7	0	–
	Karlstad	60.3	cisza	4	8	0	12
	Storlien	54.2	NW4	4	3	0	7
	Jönköping	62.0	SW4	4	10	0	15
Norwegja	Andenes	54.7	S6	4	4	0	
	Bronnö	53.7	ESE8	4	9	0	
	Valdersund	54.8	W10	4	7	0	
	Utsire (Skudenes)	53.4	S6	deszcz	5	5	
Finlandja	Helsinki	59.6	SW2	4	6	0	8
	Sortavala						
	Kuopio						
	Wasa						
	Sodankylä						
Estonja	Tallin (Rewel)	61.0	W6	4	4	0	6
	Dorpat	60.6	WNW1	0	4	0	7
	Filsand	61.9	WNW2	0	3	0	5
Rosja	Petrograd	58.7	N4	2	1	–	
	Moskwa	54.1	NW6	4	2	–	
	Kijów	60.8	W4	4	10	–	
	Odessa	60.3	SSE4	4	10	–	
	Archangielsk	60.0	NNE6	0	-8	–	
	Jan Mayen	42.2	E8	4	2	–	
	Thorshavn	41.0	SSW10	deszcz	6	–	
	Seydisfiord	36.9	cisza	9	8	–	
Austrja	Wien						
	Feldkirch						
	Innsbruck						
	Klagenfurt						
Czechosłowacja	Praha	65.3	WNW2	1	8	–	
	Eger (Cheb)						
	Ołomuniec						
	Stara Dala						
	Koszyce						
Węgry	Budapest						
	Szombathely						
	Szeged						
Hiszp.	Madrid						
	Coruna						
	S. Fernando	60.0	S2	4	16	–	
Włochy	Genova	59.5	S2	1	11	–	
	Livorno	60.4	WNW6	2	14	0	
	Ancona	58.3	SSE6	4	14	1	
	Roma	59.5	WNW4	3	15	0	20
	Messina	58.9	S4	2	18	–	
	Taranto	58.6	SE6	4	16	0	
	Maddalena	58.1	W6	2	13	–	
	Trapani	61.1	ESE14	2	10	7	
Bałkany	Beograd	61.7	cisza	deszcz	10	ślad	20
	Sarajewo	59.9	—"—	4	9	0	16
	Sofia						
	Konstantynopol						
	Athenes						
	Malta						
Afryka	Tunis						
	Alger	60.0	N6	0	15	–	
Stacje górskie	Sonnblick (3105)						
	Zugspitze (2964)						
	Säntis (2500)	61.7	SW2	1	-6	0	-4

Spostrzeżenia pilotowe.

Stacja	Godz.	Wiatr dolny	500	1000	1500	2000	2500	3000	3500	4000	4500	5000	Granica dolna chmur	Rodzaj chmur	Uwagi
Warszawa															

Wydawnictwo Państwowego Instytutu Meteorologicznego w Warszawie

Edition du matin [7 h. G.M.T.]. 23. IV. 25. N° 113 a

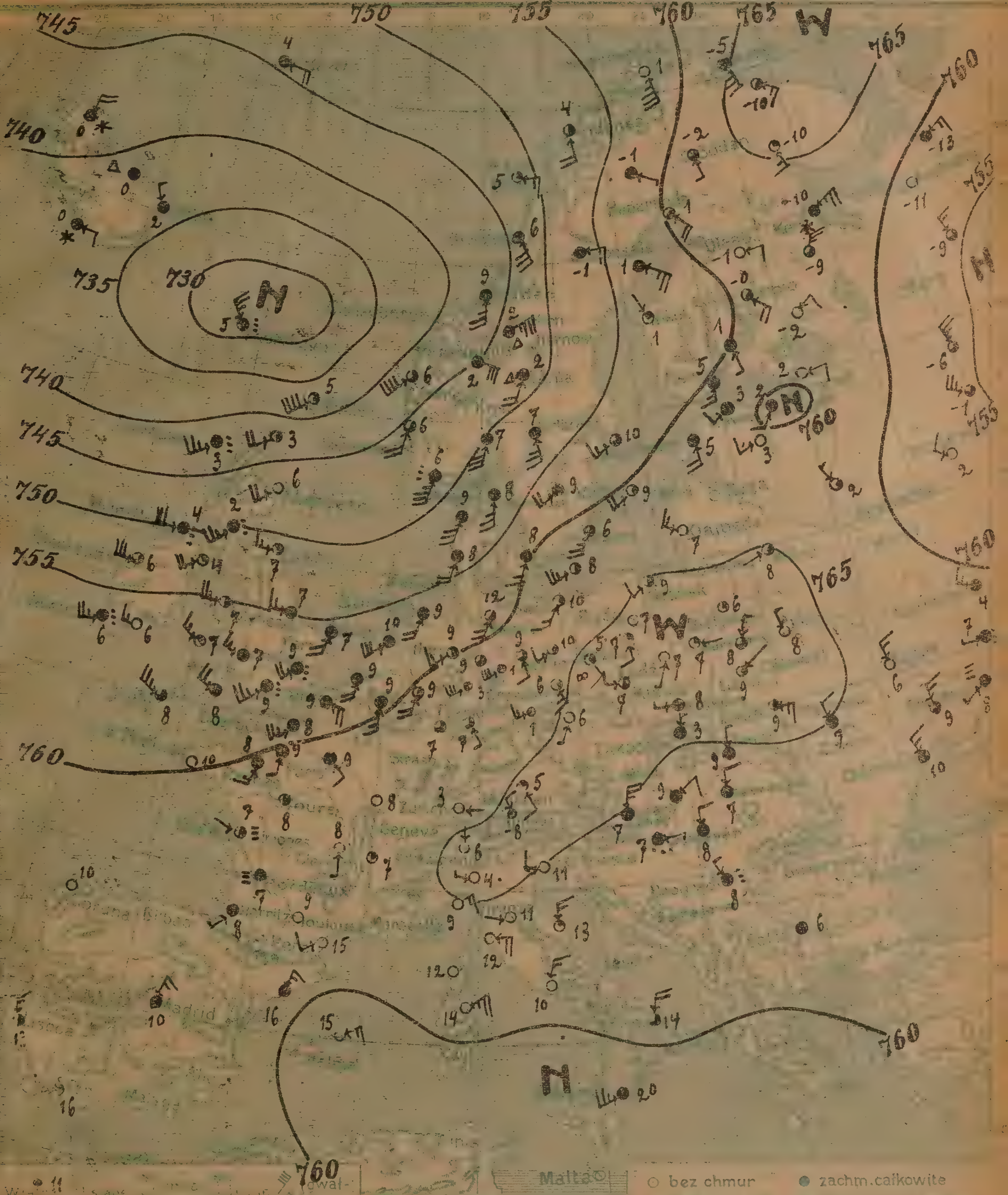

Mapa pogody z dnia 23. IV. Czwartek 113 a

Przewidywany przebieg pogody w ciągu dnia następnego: Na zachodzie kraju wzrost zachmurzenia, pozatem dość pogodnie, cieplej, słabe wiatry z południa.—

S. K.

Wydano dnia 23. IV. 1925 r. o godz. 11 h.

Spostrzeżenia meteorologiczne z dnia dzisiejszego rano 23.IV.25 r. №113

	Stacja	Ciśnienie 700 mm	Wiatr	Zachmurzenie	Temp °C	Opady mm	Temp. Max	Temp. Min
Polska	Wilno - urząd.	65.3	WSW1	1	8	0	–	-0
	Pińsk	65.3	NNW2	0	8	0	–	-0
	Białystok	65.8	cisza	1	6	0	11	0
	Brześć n/B	66.1	NNE2	1	8	0	–	-1
	Kiwerce							
	Warszawa	65.7	E1	1	7	0	–	2
	Łódź	66.2	SSW2	0	7	0	–	0
	Lublin	65.5	NE1	0	9	0	11	0
	Lwów	66.0	E6	2	9	0	–	3
	Zakopane	65.8	N2	4	3	4	3	2
	Kraków	65.4	W2	4	8	1	–	2
	Cieszyn							
	Poznań	66.2	SSE4	1	7	0	–	1
	Toruń							
	Bydgoszcz	65.7	cisza	0	7	0	13	-3
	Chojnice							
	Tczew							
	Hel							
	Puck							
W.M.	Gdańsk	65.3	SW4	2	9	0	–	2
Anglia	Lerwick	37.0	SW16	2	5	6		
	Stornoway	43.0	WSW10	deszcz	3	5		
	Aberdeen	46.7	SW8	0	6	0.2		
	Holy-Head	55.0	W10	2	7	0		
	Valentia	58.0	WSW10	deszcz	6	3		
	Scilly	59.1	WNW10	3	8	3		
	Yarmouth	55.5	SSW8	4	7	2		
	Tynemouth	51.4	W6	1	7	0.2		
Hol.	Helder	55.8	SW12	4	10	–		
	Vlissingen	58.0	S8	4	9	–		
Francja	Gris Nez / Calais	57.9	ESE2	4	9	0	–	7
	St Mathieu / Brest	57.1	–	–	10	–	–	–
	Paris	61.4	SE4	4	9	0	–	3
	Dijon	63.2	cisza	0	8	0	–	1
	Ile d'Aix / Rochefort	62.9	WNW1	3	7	0	–	4
	Clermont	62.8	S2	0	8	0	–	3
	Biarritz / Pau	64.0	SW2	4	8	0	–	–
	Rennes	61.3	SSW6	4	8	0	–	4
	Strasbourg / Perpignan	62.4	WSW4	0	15	0	–	11
Bel.	Bruxelles	59.0	S6	4	9	0	–	–
Niemcy	Keitum / Hannover	61.3	SSE4	3	9	0	–	6
	Borkum	56.9	SSW8	4	9	0	–	–
	Hamburg	59.7	SSW8	3	12	0	–	6
	Swinemünde	62.2	SSW6	1	10	0	–	3
	Berlin	63.7	SW4	1	10	0	–	4
	Dresden	64.9	SE5	1	6	0.1	–	1
	Breslau	65.7	W4	2	7	0	–	–
	Frankfurt a/M.	63.9	SE2	3	7	0	–	4
	München	65.5	SE4	1	5	0	–	-3
	Kłajpeda	63.2	WNW6	0	7	0	–	–
Szwajc.	Genève							
	Zürich	64.5	E1	0	3	–		
	Lugano	65.2	N1	0	6	–		
Dania	Kopenhaven	60.5	SSW6	4	8	0		
	Skagen	53.6	S10	4	8	0		
	Hanstholm	51.8	SSW12	4	9	0		
	Blaavandshuk	54.8	SSW8	4	8	0		
	Hammershus	61.6	SW10	2	8	0		

	Stacja	Ciśnienie 700 mm	Wiatr	Zachmurzenie	Temp °C	Opady mm	Temp. Max	Temp. Min
Szwecja	Stockholm	57.8	SW6	3	10	0	–	
	Stensele	54.5	E8	4	-1	1	–	
	Haparanda	60.8	SE8	2	1	0	–	
	Wisby	61.0	SW8	1	9	0	–	
	Karlstad	54.6	SSE10	4	7	0	–	
	Storlien	56.7	NE14	krupy	2	ślad	–	
	Jönköping	57.9	SW8	4	9	0	–	
Norwegja	Andenes	52.5	SSE8	2	4	0		
	Brönö	47.3	SE12	4	6	0		
	[illegible]	43.1	S10	4	9	0		
	Utsire	46.0	SSW8	3	6	–		
Finlandja	Helsinki	62.4	S6	4	5	0	–	
	Sortavala	61.8	NE4	0	-2	0	–	
	Kuopio	61.4	SE8	3	-0	0	–	
	Wasa	59.2	NW1	1	1	ślad	–	
	Sodankylä	52.8	SSE6	3	-2	0.2	–	
Estonja	Baltischport	61.3	SW4	4	3	0	4	
	Dorpat	62.3	WSW4	0	3	0	4	
	Filsand	61.2	S8	4	5	0	5	
Rosja	Leningrad	60.9	E4	0	2	0		
	Moskwa	57.7	WNW4	0	2	1		
	Kijów	63.9	NNW6	0	6	0		
	Odessa	61.2	NNW6	4	10	0		
	Jarosław	55.1	WNW10	3	-1	3		
	Jan Mayen	45.9	E8	4	4	0		
	Thorshavn	29.0	NW16	deszcz	5	–		
	Seydisfjord	37.1	NW2	4	2	–		
Austrja	Wien							
	Feldkirch							
	Innsbruck							
	Klagenfurt							
Czechosłowacja	Praha	66.0	SSW2	0	6	0		
	Eger (Cheb)							
	Ołomuniec							
	Stara Dala							
	Koszyce	63.0	N2	4	9	0		
Port.	Lisbona	62.0	NNW6	2	13	0		
Węgry	Budapest	62.8	NE4	4	9	1	13	
	Szombathely	64.1	N10	4	7	1	11	
	Szeged	62.1	NN	4	8	4	17	
Hiszpanja	Madrid	64.0	NNE6	4	10	–		
	Coruna	64.0	cisza	0	10	–		
	S.Fernando	61.0	WSW4	4	16	–		
Włochy	Genova	64.5	NE6	0	9	0		
	Firenze	64.1	W1	0	11	0.2	–	5
	Livorno	64.5	E8	0	12	0	–	
	Roma	61.2	NNE6	0	10	0	–	
	Messina	59.0	WSW10	4	20	0	–	
	Taranto	62.5	NNE8	3	14	0		
	[illegible]	61.3	NE10	0	14	–		
	Venezia	64.2	W4	0	11	0	–	
Bałkany	Belgrad	60.8	NW2	deszcz	8	–		
	Bukareszt							
	Sofja	62.2	cisza	4	6	0	23	0
	Konstantynopol							
	Ateny							
Afryka								
	Rabat	61.0	cisza	deszcz	11	–		
	Alger							
Stacje górskie	Sonnblick (3107)							
	Zugspitze (1964)	(28.4)	NNW4	1	-8	0	–	–
	Säntis (2500)							

Spostrzeżenia pilotowe

Stacja	Godz.	[illegible]	[illegible]	[illegible]	[illegible]	[illegible]	[illegible]	[illegible]	3500	4000	4500	5000	[illegible]	[illegible]	Uwagi
Warszawa	5^{25}	NE1	NE2	NE2	NNE2	NNE3	NNE3	N3	–	N4	–	N4	–	–	—
Poznań	6^{00}	SSE6	SE6	WSW2	WSW2	W3	–	NNE3	–	N4	–	NNE4	–	–	—
Kraków	7^{00}	WSW4	NE3	NNE2	ENE4	–	–	–	–	–	–	–	–	–	—

Ogólny stan atmosfery w dniu 23.IV.25 r. №113
Wysokie ciśnienie nad Polską, Czechosłowacją i Austrją, głęboka depresja nad morzem Norweskiem. W Polsce naogół dość pogodnie, temperatura od 3° do 9°.

Wydawnictwo Państwowego Instytutu Meteorologicznego w Warszawie

Édition du soir [18h. G.M.T.] 23.IV.25r. №113

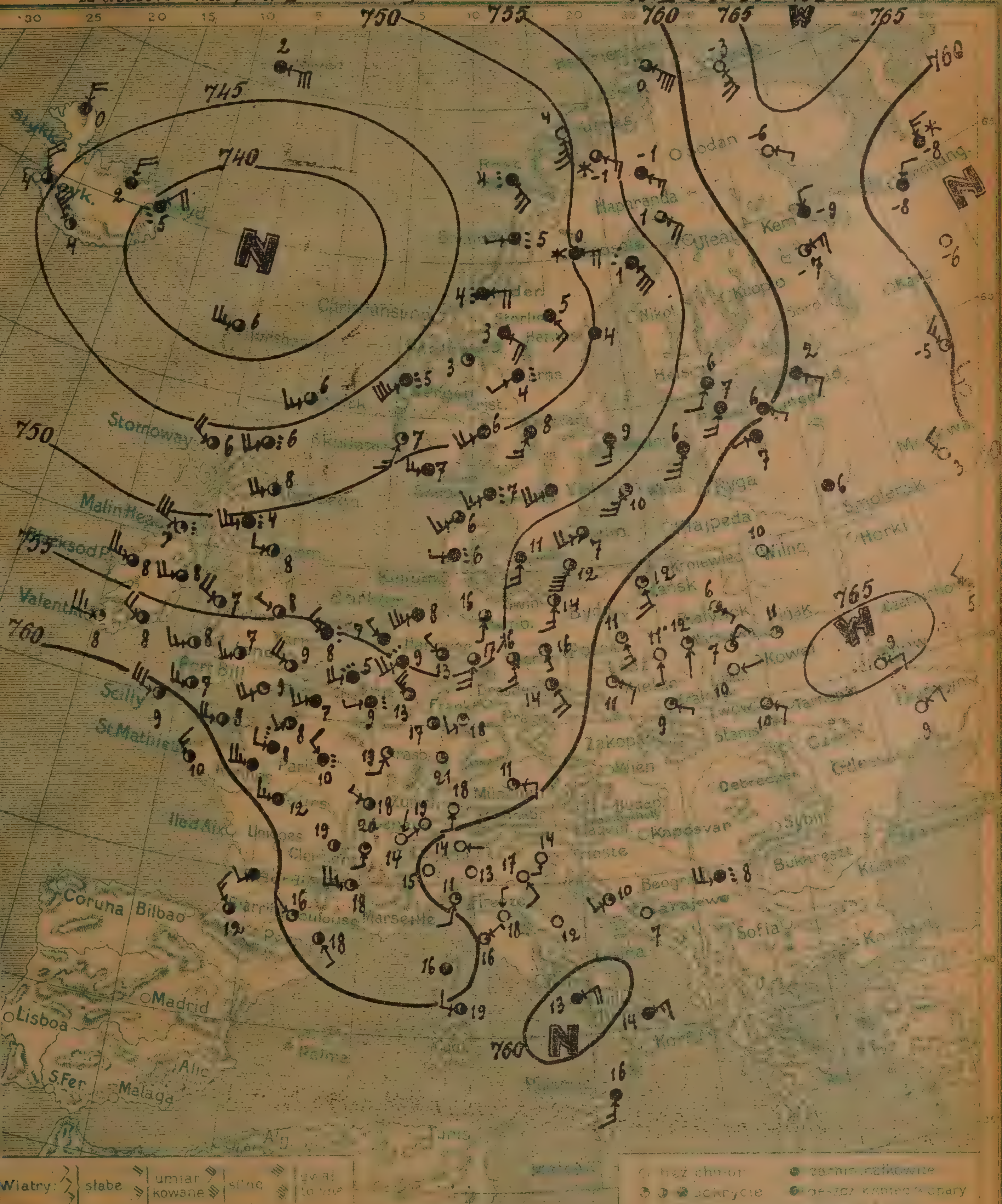

Warszawa. Mapa **Izobary** *z dnia* 23.IV. Czwartek *1925 r.* 18 h. *Rocznik VI. №* 113.

Przewidywany przebieg pogody w ciągu doby następnej

Wydano dnia 1925 r. o godz.

Spostrzeżenia meteorologiczne z dnia dzisiejszego wieczór 23.IV.25 r. №115

	Stacja	Ciśnienie 700 mm +	Wiatr	Zachmurzenie	Temp. °C	Opady mm	Temp. Max	Temp. Min
Polska	Wilno	63.2	cisza	0	10	0	13	
	Pinsk	64.3	—"—	1	11	0	–	
	Białystok	64.1	ESE 2	1	6	0	–	
	Brześć n/B	64.0	NE 4	1	7	0	15	
	Kiwerce							
	Warszawa	62.5	S 1	1	12	0	16	
	Łódź	62.4	S 2	0	11	0	15	
	Lublin	63.1	E 1	0	10	0	19	
	Lwów	64.4	SE 4	3	10	0	12	
	Zakopane							
	Kraków	63.2	ESE 2	1	9	0	14	
	Cieszyn							
	Poznań	61.0	SSE 6	1	11	0	15	
	Toruń							
	Bydgoszcz							
	Chojnice							
	Tczew							
	Hel							
	Puck							
	Gdańsk	60.2	SSE 6	1	12	0	15	
Anglia	Lerwick	43.0	SW 6	3	6	3		
	Stornoway	45.3	WNW 8	3	6	2		
	Aberdeen	47.6	WSW 8	2	8	0.3		
	Holy-Head	54.0	WNW 8	2	7	0.1		
	Valentia	58.5	W 10	1	8	8		
	Scilly	60.5	WNW 12	2	9	0.1		
	[illegible]	55.1	NW 6	deszcz	8	1		
	Tynemouth	51.3	W 4	2	8	0		
Hol.	Helder	54.5	NW 2	4	7	–		
	Vlissingen	56.1	WSW 8	deszcz	5	–		
Francja	Calais	56.4	WSW 6	4	7	13	–	
	Brest	61.5	NW 6	3	10	5	12	
	[illegible]	58.4	NW 4	deszcz	10	1	19	
	[illegible]	53.7	WNW 2	2	18	0	21	
	Perpignan	59.7	SE 2	2	18	0	20	
	[illegible]	57.9	cisza	2	19	0	22	
	Biarritz	62.2	NW 6	3	12	6	–	
	Rennes	–	W 10	4	–	–	–	
	Strasbourg	56.0	cisza	1	19	0	21	
Bel.	Bruxelles	56.2	WSW 2	deszcz	9	ślad	17	
Niemcy	Hannover	54.8	S 8	3	17	0	19	
	Borkum	54.0	SW 10	deszcz	8	1	–	
	Hamburg	54.1	S 2	3	16	0	19	
	Swinemünde	56.3	S 6	2	14	0	18	
	Berlin	57.1	SSE 2	2	16	0	19	
	Dresden	58.3	SE 8	2	14	0	17	
	Breslau	61.2	ESE 4	1	11	0	15	
	Frankfurt a/M.	55.8	SW 4	1	18	0	20	
	München	59.2	E 4	1	11	0	15	
	Magdeburg	56.1	S 6	3	15	0	20	
Szwajc.	[illegible]	58.7	NNE 1	0	14	0	19	
	Zurich	59.0	S 4	0	18	0	21	
	Lugano	61.2	E 1	0	14	0	18	
Dania	[illegible]	55.6	S 6	4	11	0		
	Skagen	50.5	SW 6	deszcz	7	1		
	Hanstholm	51.2	SW 6	3	6	2		
	Blaavandshuk	53.0	W 4	deszcz	6	3		
	[illegible]	56.3	SSW 16	2	12	0		

	Stacja	Ciśnienie 700 mm +	Wiatr	Zachmurzenie	Temp. °C	Opady mm	Temp. Max	Temp. Min
Szwecja	Stockholm	53.3	S 6	4	9	0	12	
	Hernösand	49.9	cisza	4	4	6	–	
	Haparanda	57.8	ESE 8	3	1	0	3	
	Wisby	56.7	SSW 10	1	10	0	–	
	Karlstad	51.5	SSW 6	4	8	ślad	8	
	Storlien	45.8	SE 8	4	3	0	6	
	Jönköping	53.1	SW 10	4	13	0	17	
Norwegja	Andenes	49.8	SSE 10	0	4	0		
	Bronnö	47.3	W 2	deszcz	5	2		
	Valdersund	47.2	E 8	—"—	4	1		
	Utsire	49.5	SSW 6	1	7	0		
Finlandja	Helsinki	58.4	SSW 4	4	6	0	[illegible]	
	Sortavala							
	Kuopio							
	Wasa							
	Sodankylä							
Estonja	Tallin (Rewel)	59.5	SSW 8	4	7	0		
	Dorpat	61.1	WSW 2	4	7	0	7	
	Filsand	59.0	SSW 10	4	6	0	8	
Rosja	Petrograd	60.9	ESE 4	4	2	–		
	Moskwa	61.5	NW 4	0	3	–		
	Kijów	65.1	E 4	0	9	–		
	Archangielsk	58.8	NNE 4	4	-8	–		
	Kem	62.8	N 4	4	-9	–		
	Jan Mayen	47.7	E 12	4	2	0		
	Thorshavn	36.6	W 10	3	6	3		
	Seydisfiord	39.0	NE 8	deszcz	5	–		
Austrja	Wien							
	Feldkirch							
	Innsbruck							
	Klagenfurt							
Czechosłowacja	Praha							
	Eger (Cheb)							
	Olomouc							
	Stara Dala							
	Koszyce							
Węgry	Budapest							
	Szombathely							
	Szeged							
Hiszp.	Madrid							
	Coruna							
	Palma							
Włochy	Genova	61.9	SSW 4	1	11	0		
	Firenze	60.6	N 2	0	18	0		
	Ancona	62.4	cisza	0	12	–		
	Livorno	61.4	—"—	0	12	0		
	Napoli	58.8	ENE 8	4	13	0		
	Messina	61.1	S 6	4	16	0		
	Maddalena	60.1	W 4	1	19	0		
	Venezia	63.0	S 6	0	14	0		
Bałkany	Beograd	62.0	W 8	deszcz	8	ślad	[illegible]	
	Sarajewo	64.5	cisza	0	7	4	9	
	Sofja							
	Konstantynopol							
	Athenes							
	Malta							
Afryka	Tunis							
	Alger							
Stacje górskie	Sonnblick (3105)							
	Zugspitze (2964)							
	Säntis (2500)							

48.

Spostrzeżenia pilotowe.

Stacja	Godz.	Wiatr dolny	500	1000	1500	2000	2500	3000	3500	4000	4500	5000	Granica dolna chmur	Rodzaj chmur	Uwagi
Warszawa															

Wydawnictwo Państwowego Instytutu Meteorologicznego w Warszawie

Édition du matin [7h G.M.T.] 24. IV. 25. N° 114

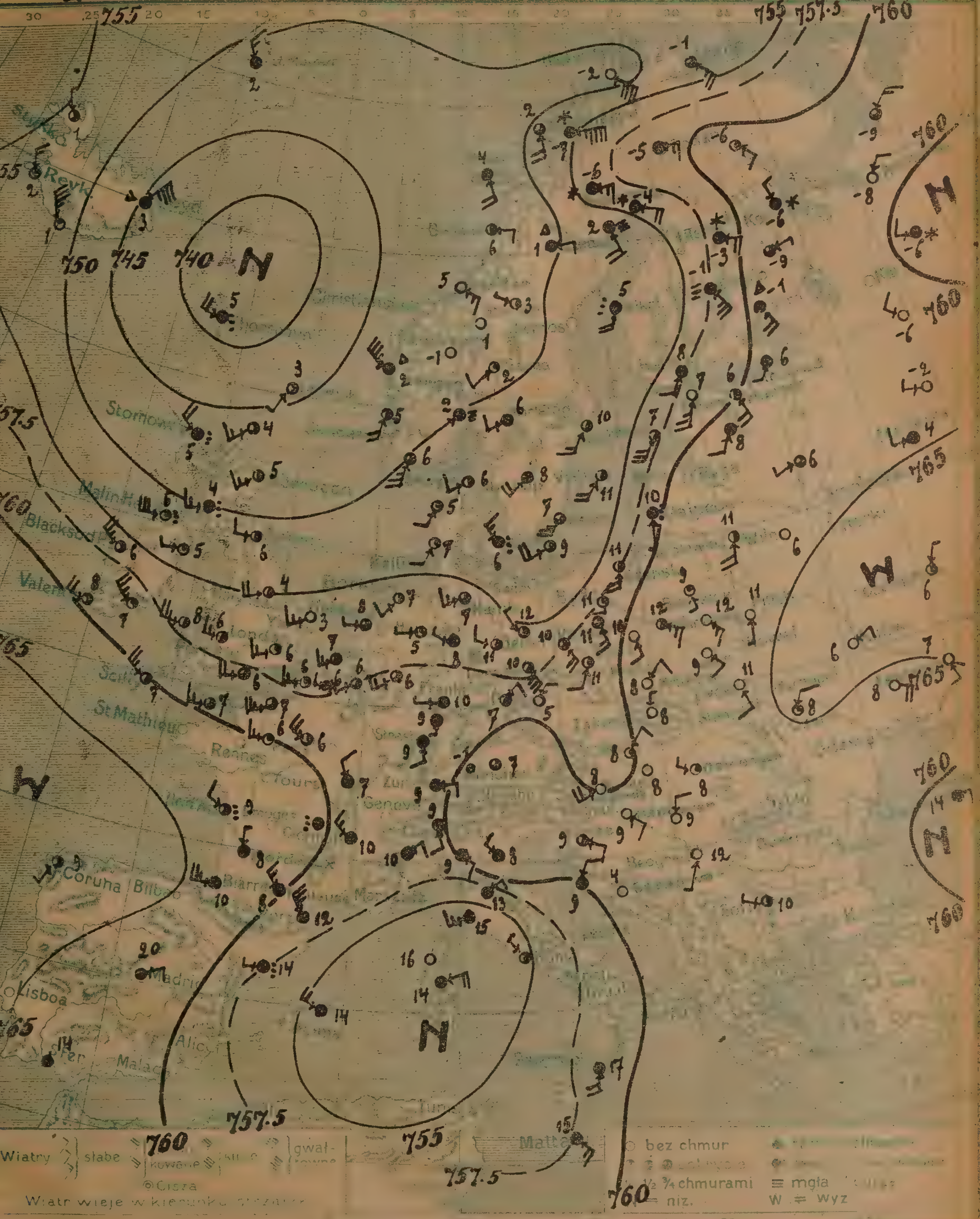

Warszawa. Mapa pogody z dnia 24. IV. Piątek 1925 r. 7 rano. 114a

Przewidywany przebieg pogody w ciągu doby następnej: Przejściowy wzrost zachmurzenia i opady, szczególniej na północo-zachodzie kraju, poczem ochłodzenie; na wschodzie i południo-wschodzie jeszcze pogodnie i ciepło. Obrót wiatrów od SE ku SW i W. — L. B.

Wydano dnia 24. IV 1925 r. o godz. 11h 30 m.

Spostrzeżenia meteorologiczne z dnia dzisiejszego rano 24.IV.25 r. N: 114a

	Stacja	Ciśnienie 700 mm.	Wiatr	Zachmurzenie	Temp. °C.	Opady mm.	Temp. Max.	Temp. Min.
Polska	Wilno-Antok.	63.7	S8	0	11	0	–	3
	Pinsk	64.7	S2	0	11	0	–	2
	Białystok	63.3	SSE4	1	9	0	–	2
	Brześć n/B	63.3	SE6	1	12	0	–	1
	Kiwerce							
	Warszawa	61.2	SE6	1	12	[illegible]	–	7
	Łódź	60.2	SSE4	0	10	[illegible]	–	3
	Lublin	62.4	SE4	0	9	0	–	3
	Lwów	63.8	SSE4	0	11	0	–	4
	Zakopane	61.1	N2	0	8	0	–	-3
	Kraków	60.8	NE4	0	8	0	–	0
	Cieszyn							
	Poznań	58.2	SSE6	3	11	0	–	3
	Toruń							
	Bydgoszcz	59.1	S4	1	11	0	–	3
	Chojnice							
	Tczew							
	Hel							
	Puck							
	Gdańsk	58.5	S8	2	11	0	–	3
Anglja	Lerwick	43.8	SW2	3	3	2		
	Stornoway	46.2	NW8	deszcz	5	–		
	Aberdeen	47.9	SW6	2	5	0		
	Croydon (Holy-Head)	57.5	WSW6	1	6	0		
	Valentia	60.3	WNW8	3	8	3		
	Scilly	60.8	NW10	2	7	1		
	Yarmouth	56.2	WSW6	0	3	0.2		
	Tynemouth	51.3	W4	2	6	0		
Hol.	Helder	55.4	W2	3	8	–		
	Vlissingen	57.0	SW6	2	7	–		
Francja	Calais	57.3	W6	1	6	0.3	–	
	Perpignan (St. Mathieu)	57.6	NNW11	4	12	0	–	12
	Paris	59.5	WNW8	1	6	2	–	4
	Dijon	59.0	NNW4	4	7	ślad	–	6
	Rochefort (Ile d'Aix)	62.7	NW4	deszcz	9	2	–	–
	Clermont	60.6	cisza	—"—	–	0.2	–	6
	Sova (Biarritz)	64.6	W10	4	10	2	–	–
	Ajaccio (Rennes)	51.9	cisza	0	16	0	–	7
	Strasbourg	57.2	S4	4	9	0	–	8
	Besançon	58.0	SW2	3	6	1	–	–
Niemcy	Hannover (Keitum)	56.3	WNW4	4	8	0	–	7
	Borkum	55.6	SW4	2	7	2	–	–
	Hamburg	55.8	WSW6	3	7	ślad	–	7
	Magdeburg (Swinemünde)	56.0	WNW4	2	11	0	–	7
	Berlin	55.3	NW2	3	12	0	–	3
	Dresden	56.2	SE12	2	10	0	–	5
	Breslau	57.7	SSW4	1	11	0	–	1
	Frankfurt a/M	59.9	W2	4	10	0	–	–
	München	62.3	cisza	3	7	0	–	-2
M.	Kłajpeda	56.7	S2	deszcz	10	0	–	–
Szwajc.	Genève	56.6	E1	4	9	–		
	Zurich	50.2	S1	4	9	–		
	Lugano							
Dania	Kopenhagen	54.4	W6	deszcz	6	ślad		
	Skagen	51.8	WSW4	2	6	2		
	Hanstholm	51.7	SSW4	1	5	0		
	Blaavandshuk	53.9	SW4	1	7	2		
	Hammershus	51.0	SW8	2	9	0		

	Stacja	Ciśnienie 700 mm.	Wiatr	Zachmurzenie	Temp. °C	Opady mm	Temp. Max.	Temp. Min.
Szwecja	Stockholm	51.8	SSW5	2	10	0	–	
	Stensele (Hernösand)	48.7	E2	krupy	7	3	–	
	Haparanda	55.1	ESE8	śnieg	-4	6	–	
	Wisby	54.0	SW8	1	11	0	–	
	Karlstad	51.2	WSW4	4	6	2	–	
	Kalmar (Storlien)	53.8	SSW10	3	7	0	–	
	Jonkoping	52.1	SW3	4	8	0	–	
Norwegja	Andenes	50.7	SSE8	3	2	0		
	Bronnö	49.0	E4	2	6	4		
	Valdersund	48.3	SE6	0	5	–		
	Utsira (Skudenes)	48.7	SSW3	2	5	ślad		
Finlandja	Helsinki	57.3	SSW4	4	8	0	–	
	Sortavala	60.1	SE8	krupy	-1	3	–	-2
	Kuopio	57.4	SE10	mgła	-1	–	–	-3
	Wasa	51.7	SSW8	deszcz	5	0.6	–	
	Sodankylä	59.5	E6	4	-5	0	–	
Estonja	Tallin (Rewel)	58.7	SSW10	0	7	0	–	
	Dorpat	60.7	SSW4	4	8	0	–	
	Filsand	57.4	SSW12	4	7	0	–	6
Rosja	Petrograd	60.5	SSW4	4	6	0		
	Moskwa	64.5	WSW4	4	4	0		
	Kijów	66.3	ENE4	0	6	0		
	Sewastopol	59.9	ENE4	4	14	0		
	Jarosław	62.6	W2	0	-2	0		
	Jan Mayen	48.3	NNW5	4	2	0		
	Thorshavn	38.3	NNW8	deszcz	5	7		
	Seydisfjord	44.4	NE15	krupy	3	–		
Austrja	Wien							
	Feldkirch							
	Innsbruck							
	Klagenfurt							
Czechosłowacja	Praha	57.0	NNE1	0	9	0	–	
	Eger (Cheb)	58.1	NE2	2	7	0	–	-2
	Ołomuniec							
	Stara Dala							
	Bratislava (Koszyce)	59.3	NE4	1	3	–		
Węgry	Budapest	61.5	cisza	0	8	0	7	
	Szombathely	59.7	SW8	0	8	0	14	2
	Szeged	62.3	N4	0	9	12	14	5
Hiszp.	Madrid	62.0	ENE4	3	20	0		
	Coruna	64.0	SSW2	5	9	0		
	S. Fernando	62.9	cisza	4	14	0		
Włochy	Zara (Genova)	60.3	NNE4	4	9	0.2	–	5
	Firenze	55.8	NE4	4	13	–	–	
	Messina	59.7	S8	4	17	1		
	Roma	55.3	NW4	2	17	0		
	Livorno (Napoli)	52.6	SW6	4	15	0	–	
	Padova (Brindisi)	61.3	NW2	4	8	0		
	Maddalena	54.0	ENE8	4	14	ślad		
	Milano (Palermo)	61.5	ESE2	4	9	–		
Bałkany	Beograd	63.0	SSW2	0	12	–		
	Sarajevo (Bukareszt)	64.0	cisza	6	4	0	–	
	Sofja	63.0	N2	1	10	–	–	
	Zagreb (Konstantynopol)	61.4	ESE4	2	9	0	–	6
	Athenes							
	Malta	57.4	ESE6	4	15			
Afryka	Tunis							
	Alger							
Stacje górskie	Sonnblick (3105)							
	Zugspitze (2964)	(28.3)	cisza	0	-1	0		
	Säntis (2500)							

Spostrzeżenia pilotowe.

Stacja	Godz.	Przyziemny	500	1000	1500	2000	2500	3000	3500	4000	4500	5000	Granica dolna chmur	Rodzaj chmur	Uwagi
Warszawa	8	SE5	SSE10	S9	S10	–	–	–	–	–			–	–	–
Poznań	8	SSE6	S11	SSW7	S2	SSW4	–	–	–	–	–	–	–	–	–
Kraków	8	NE4	W3	SW3	SE4	SSW3	–	SE3	–	E5	–	E4	–	–	–

Ogólny stan atmosfery w dniu 24.IV.25 r. N: 114a

Obszary niskich ciśnień nad morzami Norweskiem i Liguryjskiem; wysokie ciśnienie nad Ukrainą. W Polsce pogodnie, temperatura od 8° do 12°.

Wydawnictwo Państwowego Instytutu Meteorologicznego w Warszawie

Édition du soir [18 h. G.M.T.]. 24. IV. 25. N: 114 b.

Warszawa. Mapa *Izobary* dnia **24. IV. Piątek** 1925 r. **18h** rano. Rocznik ... **114 b.**

Przewidywany przebieg pogody w ciągu doby następnej

Wydano dnia 192.. r. o godz.

Spostrzeżenia meteorologiczne z dnia dzisiejszego rano: 24. IV. 25 r. N° 1146

Stacja	Ciśnienie 700 mm	Wiatr	Zachmurzenie	Temp °C	Opady mm	Temp. Max	Temp. Min
Wilno-uniw.	63.1	SE 4	1	14	0	17	
Pińsk	61.1	SE 4	0	12	0	–	
Białystok	57.3	SE 10	1	13	–	–	
Brześć n/B	58.9	SE 6	1	14	0	19	
[illegible]							
Warszawa	54.9	SE 4	1	16	0	21	
Łódź	55.1	SE 2	1	16	0	20	
Lublin	57.8	S 8	0	14	0	15	
Lwów	61.1	SSE 10	0	12	0	15	
Zakopane							
Kraków	55.0	SSE 4	1	17	0	22	
Cieszyn							
Poznań	53.5	cisza	4	16	0	20	
Toruń	56.1	NNW 2	3	17	0	20	
Bydgoszcz							
Chojnice							
Tczew							
Hel							
Puck							
Gdańsk	54.2	SSW 2	3	17	0	20	
Lerwick	44.3	W 4	deszcz	6	0.2		
Stornoway	49.5	NNW 10	2	8	1		
Aberdeen	50.2	WNW 6	deszcz	9	1		
Holy Head	56.6	WNW 8	2	8	ślad		
Valentia	61.3	WNW 8	4	9	0.2		
Scilly	61.1	WNW 12	4	9	0.1		
Yarmouth	55.4	WSW 6	deszcz	7	1		
[illegible]	53.4	W 2	2	9	0.2		
Helder	55.5	WSW 4	1	7	–		
Vlissingen	56.1	WSW 4	1	8	–		
Calais	56.2	W 2	2	8	0	–	
Le Havre	57.7	WNW 4	2	8	2	–	
Paris	57.5	WNW 6	3	8	1	12	
Dijon	57.5	SSW 1	2	11	–	14	
Ajaccio	50.4	WNW 4	4	17	–	–	
Clermont	59.0	cisza	3	10	0.5	12	
Bordeaux	62.1	S 6	4	11	0.4	15	
Lyon	58.7	N 2	4	9	2	11	
Strasbourg	56.9	SSW 4	4	8	ślad	12	
Bruxelles							
Hannover	55.3	SSW 2	4	11	0	14	
Borkum	55.6	WSW 4	2	9	0.1	–	
Hamburg	55.4	cisza	3	10	0	14	
Swinemünde	55.2	NNE 4	deszcz	17	0.3	19	
Berlin	54.7	N 4	—״—	11	1	16	
Dresden	54.1	NW 8	4	11	0	16	
Breslau	53.4	S 4	3	15	ślad	20	
Frankfurt a/M	55.5	N 2	4	12	0	14	
München	56.0	NW 4	deszcz	7	2	11	
Kłajpeda	55.2	S 4	0	17	0	–	
[illegible]	58.8	E 2	2	6	7	11	
Zürich	58.0	W 2	deszcz	6	–	–	
Lugano	57.8	W 1	—״—	7	6	7	
København	55.3	W 2	3	9	ślad		
Skagen	53.6	SSW 4	1	6	2		
Hanstholm	53.0	SW 4	2	7	0		
Blaavandshuk	55.2	SW 4	2	7	0		
Hammershus	55.1	W 4	0	6	0		

Stacja	Ciśnienie 700 mm	Wiatr	Zachmurzenie	Temp °C	Opady mm	Temp. Max	Temp. Min
Sztokholm	53.3	WSW 4	4	7	ślad	14	
Hernösand	49.0	S 4	2	6	—״—	–	
Haparanda	52.0	ESE 6	4	1	17	1	
Wisby	54.2	SSW 4	4	10	0	–	
[illegible]	53.5	cisza	1	9	0	10	
Storlien	48.9	—״—	1	2	0	6	
Jönköping	54.5	W 6	1	9	0	12	
[illegible]	51.2	SSE 6	3	2	0		
[illegible]	43.3	NE 4	3	6	0		
[illegible]	48.6	NNE 6	[illegible]	6	0		
Utsira	50.2	S 3	3	6	1		
Helsinki	57.0	SSW 4	2	7	0	12	
Sortavala							
Kuopio							
Waasa							
Sodankylä							
Tallin Reval							
Dorpat							
Filsand							
Petrograd	57.7	S 4	4	11	–		
Moskwa	63.8	WSW 3	0	11	–		
Aleksandrowsk	61.8	SE 10	1	-6	–		
Kijów	65.2	SE 4	0	11	–		
Odessa	63.2	ENE 4	mgła	9	–		
Jan Mayen	53.1	SE 4	4	2	–		
Thorshavn	38.6	WNW 8	deszcz	5	–		
Seydisfjord	49.8	NNE 10	4	3	–		
Wien							
Feldkirch							
Innsbruck							
Klagenfurt							
Praha	53.0	NNW 6	4	12	–		
[illegible]							
[illegible]							
[illegible]							
[illegible]	59.0	S 4	4	15	–		
Budapest							
Szombathely							
Szeged							
S. Fernando	64.0	SW 6	4	16	–		
Coruña	69.0	NNW 2	4	12	0		
Mahon	56.0	N 12	4	14	–		
Genova	53.6	N 18	4	5	0	–	
[illegible]	51.5	N 2	4	15	0	17	
Zara	56.8	cisza	deszcz	10	0.3	–	
Roma	53.3	SSE 4	—״—	17	3	21	
Ancona	53.5	SE 10	4	14	0.4		
Messina	56.4	S 8	3	20	0		
[illegible]	50.1	NW 6	mgła	15	0		
Taranto	59.0	S 5	4	15	0		
Beograd	58.5	SE 6	3	16	0	20	
Sarajewo	57.9	cisza	4	15	0	16	
Sofja							
Konstantynopol							
Athènes							
[illegible]							
Rabat	64.0	NW 4	–	16	–		
Alger	50.0	SW 2	0	12	–		
Sonnblick (3105)							
Jungfrau (3460)							
Säntis (2500)							

Spostrzeżenia pilotowe

Stacja	Godz.	Wiatr dolny	500	1000	1500	2000	2500	3000	3500	4000	4500	5000	[illegible]	[illegible]	Uwagi
Warszawa															

Wydawnictwo Państwowego Instytutu Meteorologicznego w Warszawie

Édition du matin [7h G.M.T.] 25. IV. 25. N° 115

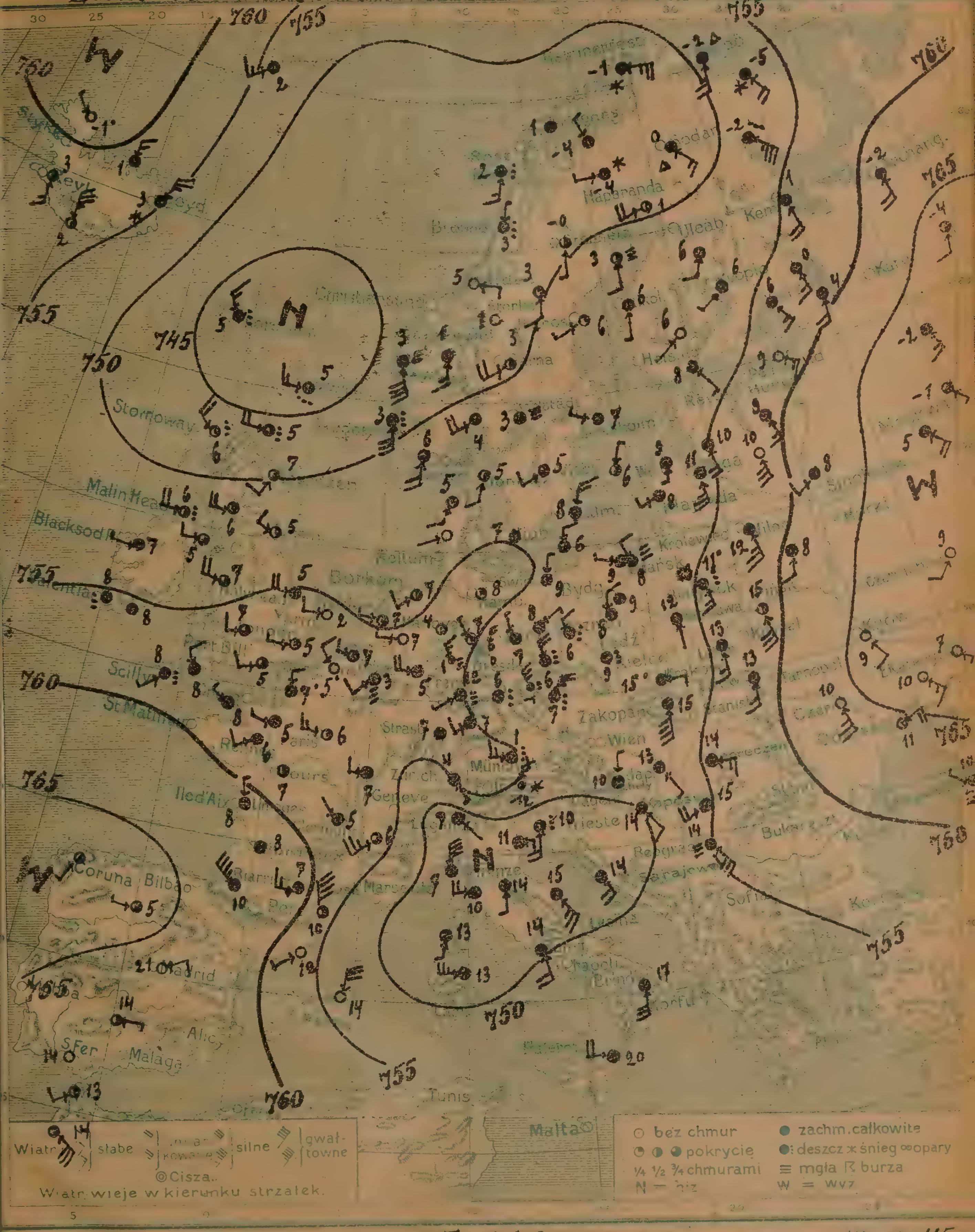

Warszawa. Mapa pogody z dnia 25. IV. Sobota *1925 r. 7 rano. Rocznik VI. №* 115a

Przewidywany przebieg pogody w ciągu doby następnej: Zachmurzenie przeważnie duże, miejscami przelotny deszcz; temperatura powyżej 10° we wschodniej części kraju, nieco poniżej 10° w zachodniej; południowe wiatry na wschodzie, północne na zachodzie. — W. N.

Wydano dnia 25. IV *1925 r. o godz.* 11 h 30 m

Spostrzeżenia meteorologiczne z dnia dzisiejszego rano 25.IV.25 r. № 1159

	Stacja	Ciśnienie 700 mm.	Wiatr	Zachmurzenie	Temp. °C.	Opady mm.	Temp. Max	Temp. Min.
Polska	Wilno-teniz	56.3	SSE 10	4	12	0	–	8
	Pinsk	58.7	SSE 12	2	15	0	–	2
	Białystok	55.7	SSE 6	deszcz	11	0	18	10
	Brześć n. B.							
	Kraśnik							
	Warszawa	54.2	S 2	4	12	ślad	–	12
	Łódź							
	Lublin	55.7	S 5	4	13	0	–	10
	Lwów	58.1	S 6	4	13	0	–	7
	Wilno-dgr.	55.8	S 2	4	11	0	17	8
	Zakopane	51.4	S 16	4	15	0	18	9
	Kraków	53.7	E 4	4	15	0.4	–	10
	Cieszyn							
	Poznań	53.0	NNE 4	4	8	0		6
	Toruń							
	Bydgoszcz	52.8	cisza	4	9	0	21	7
	Chojnice							
	Tczew							
	Hel							
	Puck							
	Gdańsk	52.8	NW 4	mgła	8	2	–	8
Anglja	Lerwick	56.7	WSW 6	deszcz	5	12		
	Stornoway	47.6	NW 8	—"—	6	–		
	Aberdeen	49.4	SSW 4	2	7	0		
	Holy-Head	51.2	WNW 8	3	7	ślad		
	Valentia	55.6	cisza	deszcz	8	3		
	Scilly	52.0	SW 4	—"—	8	2		
	Yarmouth	55.5	W 4	0	2	0.4		
	[illegible]	52.3	WNW 4	1	5	0		
	Helder	54.0	W 2	2	7	–		
	Vlissingen	55.3	W 4	2	7	–		
	Gris Nez	55.9	NW 4	0	5	0	–	–
	St. Argentan	53.1	W 2	4	5	3	–	2
	Paris	57.5	W 6	1	5	0.1	–	2
	Dijon	57.2	WSW 4	4	7	0	–	3
	Rochefort	60.4	NNW 2	4	8	0	–	–
	Clermont	58.5	NW 2	4	5	0.6	–	4
	Biarritz	62.1	NW 14	4	10	–	–	–
	Rennes	53.8	WSW 4	4	6	0.1	–	3
	Strasbourg	55.4	cisza	4	7	0	–	4
	Bruxelles	56.3	SW 4	mgła	3	–	–	–
	Hannover	54.8	NW 2	2	7	0	–	2
	Borkum	54.3	SW 4	2	7	0	–	–
	Hamburg	55.7	cisza	1	3	0	–	5
	Swinemünde	54.1	N 2	4	9	0.1	–	5
	Berlin	54.1	NE 2	4	8	3	–	7
	Dresden	54.0	NNW 2	deszcz	6	4	–	6
	Breslau	53.8	cisza	—"—	5	0.1	–	8
	Frankfurt a/M.	55.0	SW 2	mgła	12	0	–	0
	München	55.5	W 4	deszcz	1	12	–	0
	Aachen	55.7	W 8	4	5	0.3	–	2
	Genève							
	Zürich	56.4	SE 2	4	4	–		
	Lugano	48.3	SE 1	4	7	–		
Danja	København	54.9	cisza	4	7	0		
	Skagen	53.3	SSW 4	2	5	0		
	Hanstholm	52.6	SSW 4	1	5	0		
	Blaavandshuk	54.1	WSW -	–	–	–		
	Hammershus	54.1	N 4	3	6	0		

	Stacja	Ciśnienie 700 mm.	Wiatr	Zachmurzenie	Temp °C	Opady mm	Temp. Max
Szwecja	Stockholm	53.5	WNW 2	4	7	0	
	Hernosand	51.5	SW 2	1	6	0	–
	Haparanda	49.5	WSW 8	2	1	0.1	–
	Wisby	53.3	NNE 2	2	6	0	–
	Karlstad	53.6	cisza	mgła	3	0	–
	Storlien	49.6	—"—	0	1	0	
	Jönköping	54.3	SW 4	3	5	0	–
Norwegja	Andenes	47.4	cisza	4	1	0	
	Bronnö	49.5	N 2	deszcz	3	ślad	
	Kristiansund	47.0	SSE 16	krapy	3	9	
	Utsire	49.1	S 12	deszcz	3	6	
Finlandja	Helsinki	52.9	SE 2	4	8	0	–
	Sortavala	56.0	SE 6	4	6	0	–
	Kuopio	53.3	SW 2	4	6	2	–
	Waso	51.8	S 2	4	6	ślad	–
	Sodankylä	46.6	SE 6	krapy	0	—"—	–
Łotwa	Riga (Kemel)	53.2	SSE 10	4	11	0	–
	Libave	52.7	SW 4	4	8	1	–
	Windawa	51.7	S 2	4	9	–	–
Rosja	Petrograd	57.9	SE 6	0	9	0	
	Moskwa	67.4	SE 8	4	5	0	
	Aleksandrowsk	54.5	SE 8	śnieg	-5	0	
	Kijów	66.2	SE 4	0	9	0	
	Odessa	64.7	ENE 8	1	11	0	
	Jan Mayen	53.8	SW 6	4	2	0	
	Thorshavn	42.5	NNW 16	deszcz	5	[illegible]	
	Seydisfiord	55.2	NNE 30	śnieg	3	–	
Austrja	Wien						
	Feldkirch						
	Innsbruck						
	Klagenfurt						
Czechosłowacja	Praha	60.0	NNW 4	deszcz	7	2	
	Eger (Cheb)						
	Ołomuniec						
	Stara Dala						
	Koszyce	56.0	cisza	4	16	0	
Węgry	Budapest	54.1	SE 2	4	10	1	24
	Szombathely	51.5	N 2	4	10	1	17
	Szeged	54.0	SW 8	4	15	ślad	18
Hiszp.	Madrid	62.0	ENE 4	0	21	0	
	Coruna	69.0	SSW 2	4	–	0	
	Mahon	54.0	N 12	0	14	0	
Włochy	Genova	47.7	N 16	4	7	0	
	Firenze	46.5	S 2	4	14	13	
	Zara	49.6	SSE 8	4	14	ślad	
	Roma	49.7	SSW 8	2	14	15	–
	Ancona	47.4	SE 10	4	15	9	
	Messina	52.1	WNW 8	4	20	0	
	Maddalena	48.3	W 10	4	13	3	
	Taranto	53.6	S 12	4	17	0	
Bałkany	Beograd	53.5	SE 14	mgła	14	1	
	Bucuresti						
	Sofja						
	Konstantynopol						
	Athenes						
	Malta						
Afryka	Rabat	64.0	ESE 4	4	14	0	
	Tanger	64.0	SW 4	4	13		
Stacje górskie	Sonnblick (3105)						
	Zugspitze (2964)	(48.5)	N 6	śnieg	-12	ślad	–
	Säntis (2500)						
	Fichtelberg	48.5	NNW 10	mgła	-1	9	–

Spostrzeżenia pilotowe.

Stacja	Godz.	Wiatr dolny	500	1000	1500	2000	2500	3000	3500	4000	4500	5000	Granica dolna chmur	Rodzaj chmur	Uwagi
Warszawa	5 20	SE 3	SSW 10	SSW 9	SSW 9	SSW 10	–	–	–	–	–	–	–	–	–
Kraków	7 00	E 2	SSW 3	WSW 5	SSW 8	SSE 8	–	–		–	–	–	–	–	

Ogólny stan atmosfery w dniu 25.IV.25 r. № 1159
Wysokie ciśnienie nad Rosją, nad morzem Barentsa i Islandją i nad Europą południowo-zachodnią, niskie ciśnienie nad północno-wschodnią częścią Atlantyku i nad Włochami. W Polsce pochmurno, miejscami deszcz, temperatura w granicach od 8° do 15°.

Wydawnictwo Państwowego Instytutu Meteorologicznego w Warszawie

Édition du soir [18 h. G. M. T.]. 25. IV. 25. N° 115 b.

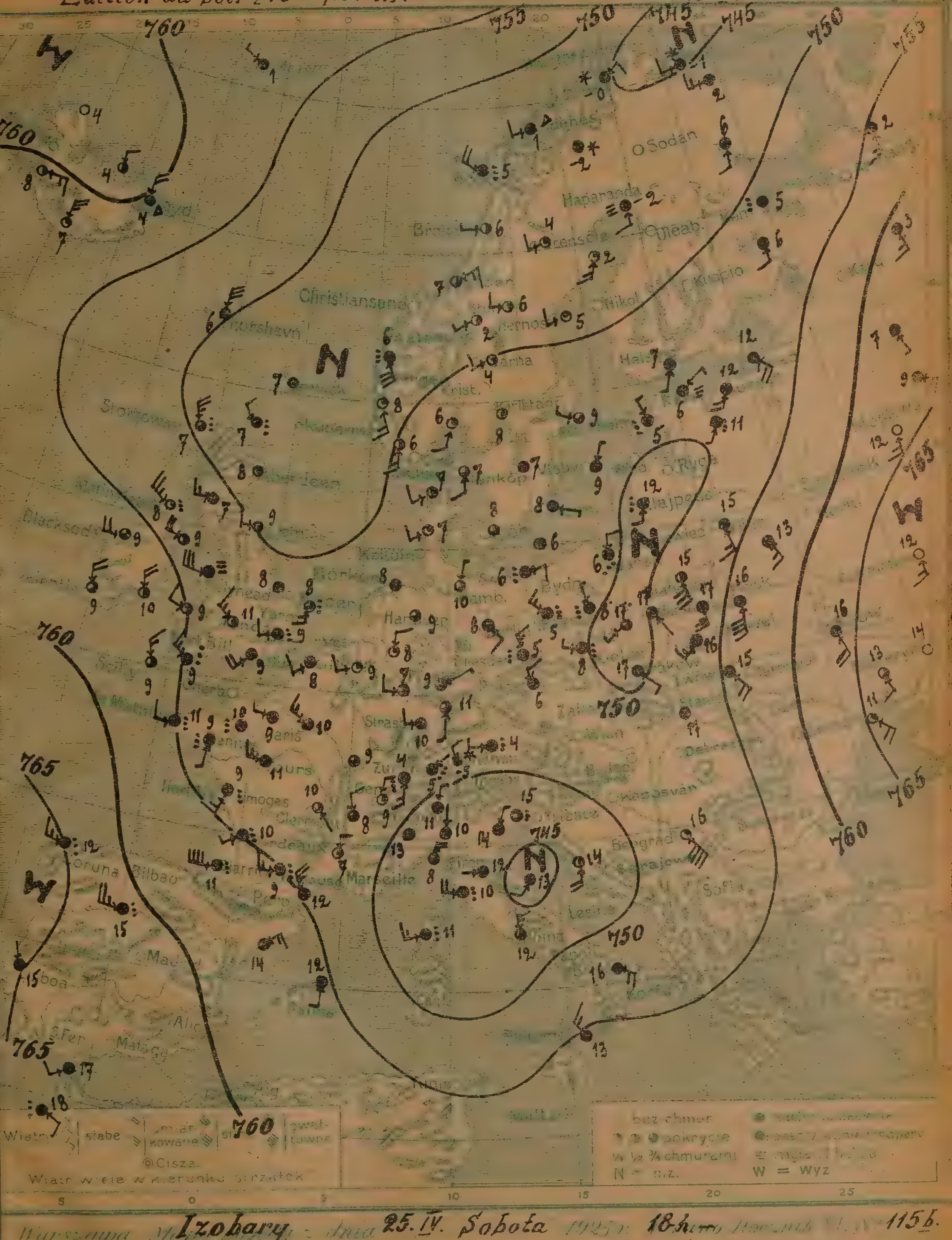

Warszawa. Mapa Izobary — dnia 25. IV. Sobota 1925 r. 18-tym Rocznik V. N° 115 b.

Przewidywany przebieg pogody w ciągu doby następnej

Wydano dnia .... 1925 r. o godz. ....

Spostrzeżenia meteorologiczne z dnia dzisiejszego rano [illegible]

	Stacja	Ciśnienie 700mm	Wiatr	Zachmurzenie	Temp. °C	Opady mm	Temp. Max	Temp. Min
Polska	Wilno	54.1	SSE6	4	15	0	16	
	Pinsk	55.8	S16	4	16	0	—	
	Białystok	52.7	SSE10	2	15	—	—	
	Brześć n. B	53.7	S10	4	17	0	22	
	[illegible]							
	Warszawa	50.5	SE	4	17	0.1	20	
	Łódź	46.7	SW4	3	17	0.8	18	
	Lublin	51.7	SW5	4	16	0	25	
	Lwów	55.7	SE3	4	15	0	17	
	Zakopane							
	Kraków	49.9	SE2	4	17	0	22	
	Cieszyn							
	Poznań	50.6	NW2	deszcz	8	5	14	
	Toruń							
	Bydgoszcz							
	Chojnice							
	Tczew							
	Hel							
	Puck							
	Gdańsk	53.2	N4	deszcz	6	5	10	
Anglja	Lerwick	42.1	cisza	2	7	1		
	Stornoway	53.3	NNW10	deszcz	7	2		
	Aberdeen	47.8	WNW5	2	8	0.2		
	Holy Head	53.4	WS2	mgła	—	—		
	Valentia	57.7	NNW3	3	9	ślad		
	Scilly	51.3	NNW6	3	8	—		
	Yarmouth	52.8	S2	deszcz	8	0.3		
	Portsmouth	49.9	W4	2	9	1		
	Helder							
	Vlissingen							
	Calais	51.3	SW4	4	8	0	—	
	Brest	50.2	W4	deszcz	—	3	—	
	Paris	53.5	WNW5	4	10	0	13	
	[illegible]	53.6	cisza	2	9	0	12	
	Rochefort	54.4	SSW5	deszcz	9	5	—	
	Clermont	54.2	SE1	2	10	0	14	
	Biarritz	56.6	W15	deszcz	11	—	—	
	Rennes	53.5	cisza	—"—	10	1	12	
	Strasbourg	53.4	W4	4	10	1	14	
	Bruxelles	53.0	WSW	1	9	0	12	
Niemcy	[illegible]ingen	52.8	cisza	3	9	1	13	
	Borkum	51.7	—"—	4	8	0	—	
	Hamburg	52.4	NNE2	2	10	0	13	
	Swinemünde	52.4	ENE4	deszcz	6	1	9	
	Berlin							
	Dresden	53.3	NNW6	deszcz	5	9	7	
	Breslau	51.1	WNW2	—"—	6	7	10	
	Frankfurt a/M	53.2	NE2	4	9	2	12	
	[illegible]	54.3	W2	deszcz	4	ślad	—	
	Kłajpeda	49.9	S2	—"—	12	2	—	
	Genève	53.3	NNE	1	9	0.1	10	
	Zurich	53.9	NE1	deszcz	5	2	8	
	Lugano	53.4	N	4	11	0	13	
Dania	Kjøbenhavn	53.4	cisza	3	8	3		
	Skagen	51.3	S4	3	7	7		
	Hanstholm	51.3	SW4	2	7	0		
	Blaavandshuk	52.7	SW4	1	7	0		
	Hammershus	52.4	cisza	4	6	0		

	Stacja	Ciśnienie 700mm	Wiatr	Zachmurzenie	Temp. °C	Opady mm	Temp. Max	Temp. Min
Szwecja	Stockholm	52.7	WNW	3	9	0	12	
	Hernösand	49.7	WSW4	1	5	0	9	
	Haparanda	48.3	S4	mgła	-2	0	1	
	Wisby	52.2	NNE1	4	9	0	=	
	Karlstad	52.2	cisza	2	8	0	10	
	Storlien	48.2	SW2	1	2	0	5	
	Jönköping	53.5	cisza	4	7	0	11	
Norwegja	Andenes	43.5	WSW4	krupy	1	—		
	Bronnö	51.0	W2	2	6	4		
	[illegible]sund	49.5	ENE6	3	7	0		
	[illegible]	—	SSE6	1	8			
Finlandja	Helsinki	52.4	SSW1	4	7	1	9	
	Sortavala							
	Kuopio							
	Wasa							
	Sodankylä							
Estonja	Tallin (Rewel)	53.0	NE2	mgła	6	0	9	
	Dorpat	50.3	SSW2	deszcz	11	9		
	Filsand	52.9	NNW2	—"—	5	—		
Rosja	Petrograd	53.7	SE8	4	12	—		
	Moskwa	64.3	S6	0	12	—		
	Kem	50.5	cisza	deszcz	5	—		
	Kijów	63.2	SSE8	4	16	—		
	Odessa	65.7	ESE8	1	11	—		
	Jan Mayen	55.5	NW2	4	1	0		
	Thorshavn	50.3	N12	4	6	0		
	Seydisfjord	53.7	N8	krupy	4	—		
Austrja	Wien							
	Feldkirch							
	Innsbruck							
	Klagenfurt							
Czechosłowacja	Praha	53.0	NNW4	4	6	—		
	Eger (Cheb)							
	Olomouc							
	Stara Dala							
	Košice	51.0	cisza	4	17	—		
Węgry	Budapest							
	Szombathely							
	Szeged							
Hiszp.	Madrid							
	Coruña	65.0	W6	deszcz	12	—		
	[illegible]	53.0	S2	4	12	—		
Włochy	Genova	49.3	NNE10	4	8	—		
	Firenze	47.2	W1	4	12	5		
	Zara	46.5	S8	2	14	ślad		
	Roma	52.6	N6	3	12	1		
	[illegible]	47.1	cisza	deszcz	15	6		
	Taranto	55.2	ESE8	4	16	0.1		
	Maddalena							
	[illegible]	55.0	NW6	4	13	—		
Bałkany	Belgrad	52.3	SE14	2	16	0		
	Bucuresti							
	Sofia							
	Konstantynopol							
	Ateny							
	Malta							
Afryka	Tunis							
	Alger							
Stacje górskie	Sonnblick (3107)							
	Zugspitze (2964)							
	Säntis (2500)							

Spostrzeżenia pilotowe.

Stacja	Godz	Wiatr dolny	500	1000	1500	2000	2500	3000	3500	4000	4500	5000	Granica dolna chmur	Rodzaj chmur	Uwagi
Warszawa															

Wydawnictwo Państwowego Instytutu Meteorologicznego w Warszawie

Édition du matin [7 h. G. M. T.]. 26. IV. 25. N: 116 a.

Warszawa. Stan pogody z dnia 26. IV. Niedziela 1925 r. 7 rano. 116 a

Przewidywany przebieg pogody w ciągu doby następnej: najpierw przeważnie pochmurno, potem pogoda zmienna z przelotnymi deszczami, posuwająca się wraz z falą zimną ku wschodowi. - Wiatry z kierunków północnych, potem zmienne. — StB.

Wydano dnia 26. IV. 1925 r. o godz. 11 h

Spostrzeżenia meteorologiczne z dnia dzisiejszego rano 25. IV. 25. N° 115

	Stacja	Ciśnienie 700 mm.	Wiatr	Zachmurzenie	Temp °C	Opady mm	Temp. Max	Temp. Min
Polska	Wilno	53.0	SSE10	4	16	0	?	13
	Pińsk	55.7	SE10	4	12	0		11
	Białystok	52.8	SSE4	4	14	0	19	12
	Brześć n/B	53.3	SSE4	4	14	0		11
	Krzemieniec							
	Warszawa	51.4	cisza	mgła	13	0		10
	Łódź	51.3	N2	—〃—	8	0		8
	Lublin	51.2	E2	4	17	0	19	13
	Lwów	55.4	SSE	4	12	0		10
	Zakopane	50.3	S16	deszcz	13	0	19	13
	Kraków	50.7	ENE4	4	12	0		8
	Cieszyn							
	Poznań	51.7	NNE4	deszcz	6	0.1		4
	Toruń							
	Bydgoszcz	52.2	N2	deszcz	7	10		6
	Chojnice							
	Tczew							
	Hel							
	Puck							
	Gdańsk	53.3	NNW12	deszcz	5	11		4
Anglja	Lerwick	49.8	E2	2	7	1		
	Stornoway	50.0	NNW8	3	6	5		
	Aberdeen	50.1	WNW8	deszcz	5	0.3		
	Holy Head	55.5	NW12	2	7	0.2		
	Valentia	61.9	NNW8	4	9	0		
	Scilly	59.0	NW12	2	7	0		
	Yarmouth	52.3	W4	1	3	1		
	Tynemouth	52.2	N2	2	6	0.2		
	Helder	52.2	SW4	4	6			
	Vlissingen							
	Calais	52.4	N4	4	5	6		
	Brest	58.0	N4	2	9	1		
	Paris	52.7	cisza	4	7	2		2
	Dijon	51.3	NNW2	4	6	0		-1
	Rochefort	55.6	NNW10	1	9	3		
	Clermont	53.0	cisza	1	4	0		3
	Biarritz	57.1	NW8	deszcz	11	18		
	Rennes	55.5	NW8	2	8	4		6
	Strasbourg	52.4	cisza	2	10	0		0
	Perpignan	52.6	SSE2	4	6			
	[illegible]ingen	53.0	cisza	1	3	0.6		-0
	Borkum	52.3	SW2	1	8	0		5
	Hamburg	53.3	SE2	opady	6	0		4
	Swinemünde	52.9	NE2	4	7	0.3		4
	Berlin	52.6	NE4	4	6	0		5
	Dresden	52.5	NNE5	deszcz	3	2		3
	Breslau	51.3	WNW4	—〃—	4	6		3
	Frankfurt a/M	53.4	cisza	4	4	0		3
	München	51.3	W2	deszcz	3	–		3
	Königsberg	56.4	W4	4	7	0.4		
	Genève							
	Zürich	52.8	NE1	deszcz	3	–		
	Lugano	41.3	E1	4	7			
Danja	Kjøbenhavn	54.2	ESE2	3	7	0		
	Skagen	53.5	E2	2	7	0		
	Hanstholm	52.9	SE2	opady	5	0		
	Blaavandshuk	53.5	SE4	3	8	0		
	Hammershus	54.0	cisza	2	8	ślad		

	Stacja	Ciśnienie 700 mm.	Wiatr	Zachmurzenie	Temp °C	Opady mm	Temp. Max
Szwecja	Stockholm	52.9	cisza	1	8	0	
	Hernösand	52.0	—〃—	1	7	0	
	Haparanda	43.1	SW4	0	4	ślad	
	Wisby	53.2	W2	4	6	0	
	Karlstad	54.0	S2	0	3	0	
	Storlien						
	Jönköping	54.4	NE2	2	5	0	
Norwegja	Andenes	49.5	NW2	4	2	1	
	Brønnø	52.4	SW5	deszcz	4	3	
	Valdersund	54.3	NE2	1	5	0	
	Utsire	52.6	ESE6	3	5	0.4	
Finlandja	Helsinki	51.5	SE6	deszcz	7	3	
	Sortavala	51.4	S4	—〃—	7	3	
	Kuopio	49.9	W2	4	4	ślad	
	Wasa	52.1	S1	4	6	—〃—	
	Sodankylä	46.5	W6	1	2	0.1	
Estonja	Hungerburg	50.1	SE2	4	12	3	
	Dorpat						
	Filsand						
Rosja	Petrograd	50.9	S4	4	11	4	
	Moskwa	53.4	SSW6	4	10	0	
	Kem	49.5	WSW6	3	4	1	
	Kijów	63.3	SE8	4	11	–	
	Odesa	63.3	ESE8	4	11	0	
	Jan Mayen	59.2	E6	4	1	0	
	Thorshavn	56.3	N6	4	4	–	
	Seydisfjord	62.5	cisza	0	0	–	
Łotwa	Windawa	51.2	W10	deszcz	5	8	
	Malmowa	53.4	SSW8	4	14	0.2	
Czechosłowacja	Praha	54.0	NW2	deszcz	3		
	Eger (Cheb)						
	Ołomuniec						
	Stara Dala						
	Koszyce	50.0	NW4	4	17		
Węgry	Budapest	51.4	SW2	deszcz	14	1	2.5
	Szombathely	50.8	SE2	4	10	3	18
	Szeged	52.1	S10	4	15	ślad	18
Półw. Pir.	Madrid	60.0	WNW6	4	12		
	Coruña	64.0	WNW6	4	12		
	S. Fernando	63.0	NW	4	13		
Włochy	Genova	48.9	ENE5	2	7		
	Firenze	51.3	E1	4	9	4	
	Zara	52.8	ENE2	3	12	0	
	Roma	53.4	SW5	3	12	0.2	
	Venezia	49.7	S6	3	11	0.4	
	Taranto	55.5	N4	4	14	3	
	Maddalena	50.8	WNW12	deszcz	9	2	
	Messina	57.1	NW6	3	15	0	
Bałkany	Beograd	52.4	SE10	2	15	0	
	[illegible]	51.7	WSW4	4	11	ślad	
	Sofia						
	Konstantynopol						
	Athenes						
	Malta						
Afryka	Rabat	63.0	cisza	4	13		
	Tanger	63.0	WSW2	4	14		
Szczyty górskie	Sonnblick (3105)						
	Zugspitze (2964)	15.4	E4	mgła	-11	ślad	
	Säntis (2500)						
	Fichtelberg	45.4	NNE10	śnieg	-2	8	

Spostrzeżenia pilotowe.

Stacja	Godz.	Wiatr dolny	500	1000	1500	2000	2500	3000	3500	4000	4500	5000	Granica dolna chmur	Rodzaj chmur	Uwagi
Warszawa															

N° 116

Ogólny stan atmosfery w dniu 26. IV. 25.

Wysokie ciśnienie nad Ukrainą i morzem Czarnem oraz nad Atlantykiem, niskie w postaci kilku niżów ogarnia całą niemal Europę. – W Polsce pochmurno, na zachodzie deszcz. –

Wydawnictwo Państwowego Instytutu Meteorologicznego w Warszawie
Edition du soir [18 h. G.M.T.]. 26. IV. 25. N: 116 b.

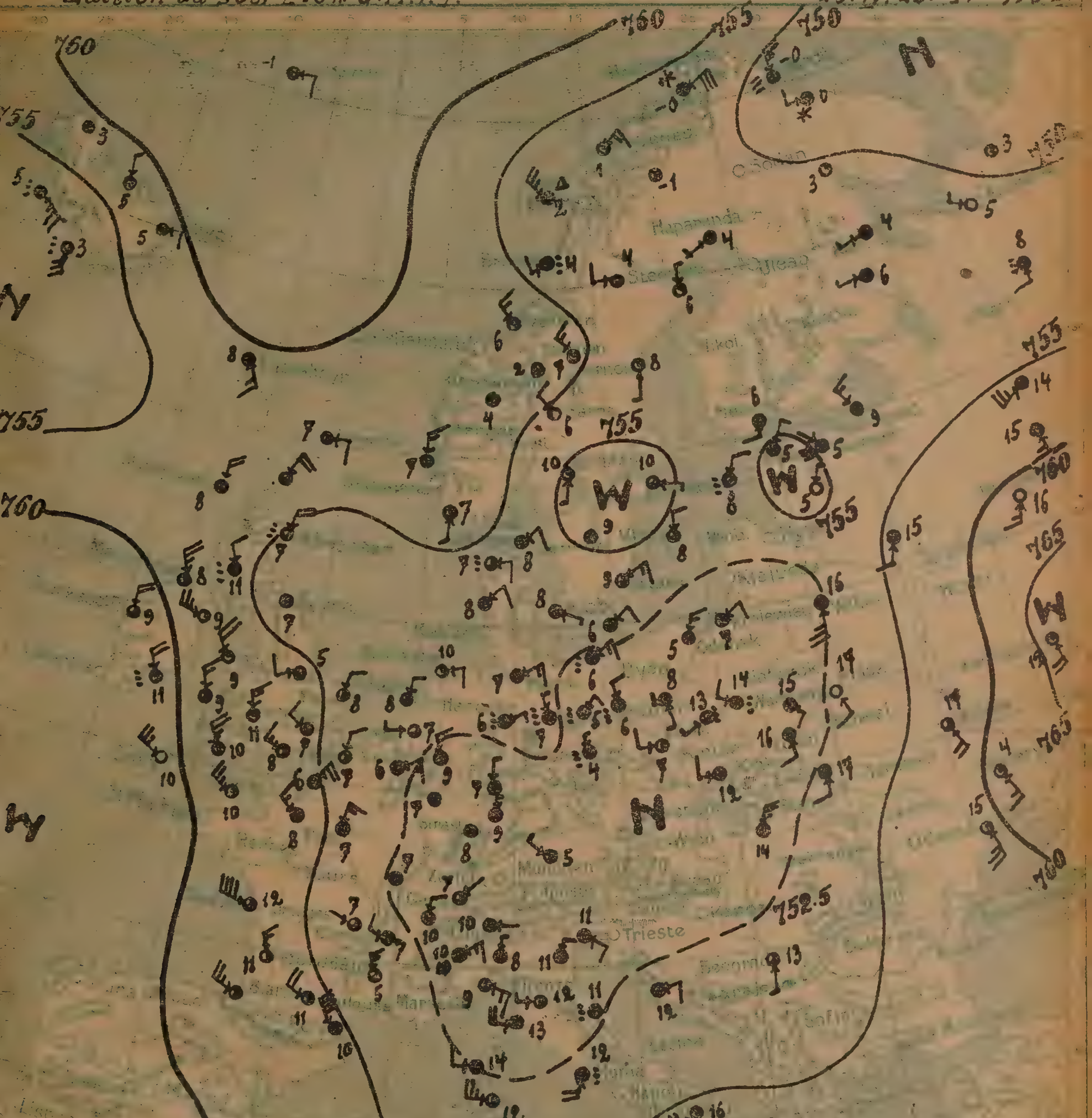

Izobary 26. IV. Niedziela 18 h. 116

Wydano dnia .... 1925 r. o godz.

Spostrzeżenia meteorologiczne z dnia dzisiejszego rano 25. IV. 25. 7h G.M.T.

Stacja	Ciśnienie 700mm+	Wiatr	Zachmurzenie	Temp °C	Opady mm	Temp Max	Temp Min
Wilno	52.4	S10	1	16	0	21	
Pińsk	52.7	SE4	0	17	0	–	
Białystok							
Brześć n/B.	51.0	SE4	4	15	0	19	
Kiwerce							
Warszawa	49.5	WNW4	deszcz	14	1	22	
Łódź	50.1	SW2	burza	13	5	18	
Lublin	50.0	SSE4	4	15	1	28	
Lwów	52.7	S4	4	17	0	23	
Zakopane							
Kraków ●	50.7	W4	4	12	1	21	
Cieszyn							
Poznań	50.1	S2	deszcz	8	1	8	
Toruń							
Bydgoszcz							
Chojnice							
Tczew							
Hel							
Puck							
Gdańsk	51.4	NNE6	4	5	3	6	
Lerwick	57.4	E4	2	7	0.2		
Stornoway	57.8	N8	4	8	1		
Aberdeen	54.8	NNW8	deszcz	7	2		
Holy Head	57.3	NW8	1	9	0		
Croydon	55.3	WNW4	4	7	0.2		
Scilly	60.7	WNW10	0	10	0		
Yarmouth	54.5	NNE4	1	8	3		
[illegible]	54.0	cisza	4	7	4		
Helder	53.1	NNE4	3	8			
De Bilt	52.8	W2	3	7			
Calais	53.7	N4	2	7	0	–	
[illegible]	52.5	W4	3	14	0	–	
Paris	53.7	NNE6	4	7	2	10	
[illegible]	52.4	cisza	deszcz	7	2	14	
Rochefort	52.1	WNW16	3	12	3	22	
Clermont	54.5	WNW7	3	7	4	13	
[illegible]	–	WNW10	3	–	2	–	
Perpignan	55.3	NW14	4	10	2	16	
Strasbourg	51.2	cisza	4	8	2	12	
Bruxelles	53.0	ENE4	4	6	–	–	
Hannover	53.0	ENE2	deszcz	6	1	13	
[illegible]	53.6	ENE4	1	10	0	8	
Hamburg	53.4	ENE6	4	7	0	13	
Swinemünde	51.4	NE6	deszcz	6	1	8	
Berlin	51.2	NNE4	—"—	5	5	7	
Dresden	51.0	NNW2	—"—	4	6	5	
Breslau	50.6	W4	2	7	2	10	
Frankfurt a/M.	52.1	N2	4	7	0.1	10	
München	51.7	NW2	3	5	ślad	6	
Königsberg	51.2	NE4	4	7	0	–	
Genève	51.9	NNE4	4	10	–		
Zürich	51.5	NE1	3	7	–		
Lugano	60.9	E1	4	10	–		
København	60.2	ESE2	4	8	0		
Skagen	54.3	NE4	2	8	0		
Hanstholm	54.5	E4	deszcz	7	2		
Blaavandshuk	54.5	NE4	4	8	0		
Hammershus	53.5	NE4	4	6	0		

Stacja	Ciśnienie 700mm+	Wiatr	Zachmurzenie	Temp °C	Opady mm	Temp Max	Temp Min
Stockholm	55.1	ESE2	3	10	0	13	
Hernosand	53.6	S2	1	8	0	9	
Haparanda	51.0	SW2	2	4	0	6	
Wisby	54.6	N4	3	8	0	–	
Karlstad	55.4	S2	1	10	0	13	
Storlien	56.7	cisza	3	2	0.1	5	
Jönköping	55.3	—"—	4	9	0	10	
Andenes	52.8	NE6	3	1	2		
Eksanö	54.9	SW4	deszcz	4	0.4		
Vaddersund	57.1	NW6	1	6	0		
Utsira	56.6	N6	1	7	–		
Helsinki	54.7	S4	4	6	1	10	
Sortavala							
Kuopio							
Wasa							
Sodankylä							
Tallin (Rewel)	55.3	NE2	4	5	0	7	
Dorpat	53.7	NNE4	deszcz	8	3	17	
Filsand	55.3	NNE2	0	5	0	8	
Petrograd	53.3	NW6	4	9	–		
Moskwa	61.5	SSW6	0	16	–		
Kijów	58.7	SE8	3	17	–		
Odessa	59.3	SSE10	2	15	–		
Archangielsk	51.2	WNW2	0				
Jan Mayen	62.0	E4	4	1	ślad	–	
Thorshavn	59.8	SE6	3	8	0		
Seydisfjord	59.8	E4	4	5	–		
Wien							
Feldkirch							
Innsbruck							
Klagenfurt							
Praha							
Eger (Cheb)							
Olomouc							
Stara Dala							
Koszyce	52.0	NNE10	4	14	0		
Budapest							
Szombathely							
Szeged							
Madrid							
Coruña							
Palma							
Genova	50.7	ESE6	2	9	0		
Firenze	51.0	W2	4	12	2	16	
Livorno	51.3	W8	4	13	1		
Roma	53.4	SSW8	deszcz	12	4	13	
Messina	57.3	NNE4	1	15	–		
Taranto	55.6	SW8	1	16	0	–	
Maddalena	51.2	N6	2	12	0	–	
Venezia	51.0	SE4	4	11	4		
Beograd	53.1	S2	3	13	13	23	
Bucuresti							
Sofja							
Konstantynopol							
Athènes							
Malta	50.0	SE4	4	8	0	–	
Tunis							
Alger							
Sonnblick (3105)							
Zugspitze (2964)							
Säntis (2500)							

Spostrzeżenia pilotowe. № 116 b.

Stacja	Godz.	Wiatr dolny	500	1000	1500	2000	2500	3000	3500	4000	4500	5000	Granica dolna chmur	Rodzaj chmur	Uwagi
Warszawa															

Wydawnictwo Państwowego Instytutu Meteorologicznego w Warszawie

Edition du matin [7h. G.M.T.] 27.IV.25. N° 117a

Warszawa. Mapa pogody z dnia 27.IV. Poniedziałek 1925 r. 7 rano. Rocznik VI. N° 117a

Przewidywany przebieg pogody w ciągu doby następnej Zachmurzenie zmienne, miejscami jeszcze przelotne opady, dość ciepło, słabe wiatry zmienne. –

S.K.

Wydano dnia 27.IV. 1925 r. o godz. 11 h.

Spostrzeżenia meteorologiczne z dnia dzisiejszego rano 27.IX.25 r. N° 117

	Stacja	Ciśnienie 700 mm +	Wiatr	Zachmurzenie	Temp. °C.	Opady mm.	Temp. Max	Temp. Min
Polska	Wilno	50.4	S5	4	13	4	–	11
	Pińsk	52.6	W4	4	15	6	–	10
	Białystok	51.2	SSW4	3	12	5	–	7
	Brześć n/B.	52.6	W6	2	14	6	–	10
	K[illegible]							
	Warszawa	53.1	SW2	1	10	1	–	8
	Łódź							
	Lublin	52.5	cisza	1	12	1	–	10
	Lwów	55.5	W6	3	14	0	–	7
	Zakopane	53.9	S12	2	9	7	17	4
	Kraków	53.4	SSW4	2	13	1	–	5
	Cieszyn							
	Poznań	52.5	SSW12	4	6	ślad	–	6
	Toruń	54.2	NE4	2	8	0	–	–
	Bydgoszcz	51.4	SW4	4	8	10	–	6
	Chojnice							
	Tczew							
	Hel							
	Puck							
	Gdańsk	50.3	WSW4	4	8	6	–	5
Anglia	Lerwick	59.9	E2	1	8	0		
	Stornoway	57.6	E4	2	7	0		
	Aberdeen	58.4	E6	2	7	1		
	Holy Head	57.0	N4	4	7	0		
	Valentia	57.2	W10	deszcz	10	3		
	Scilly	60.0	NW8	—	8	5.2		
	Yarmouth	56.1	cisza	3	5	ślad		
	Plymouth	57.0	NNE4	2	7	3		
	Helder	55.4	ENE4	4	7	–		
	Vlissingen	55.8	WNW2	1	8	–		
Francja	Calais	55.2	cisza	4	5	0	–	–
	Brest	60.5	NNW2	3	9	0	–	8
	Paris	57.2	WSW4	0	5	0	–	2
	Dijon	55.3	NNW2	4	5	1	–	4
	Rochefort (Ile d'Aix)	60.1	NW8	2	9	1	–	–
	Clermont	57.5	cisza	4	5	0.3	–	2
	Perpignan (Biarritz)	56.5	NNW10	1	8	4	–	6
	Rennes	58.7	W4	2	6	0.3	–	3
	Strasbourg	55.0	cisza	4	6	0	–	–
Bel.	Bruxelles	56.0	WNW4	mgła	3	0	–	–
Niemcy	Hannover (Keitum)	54.8	N2	4	6	2	–	5
	Borkum	55.4	NNE2	4	8	0.3	–	6
	Hamburg	54.4	NSW2	1	7	1	–	5
	Swinemünde	49.7	N2	deszcz	5	4	–	3
	Berlin	52.9	NW4	4	5	5	–	2
	Dresden	54.2	W6	3	5	0.2	–	3
	[illegible]	53.7	W6	2	6	0	–	4
	Frankfurt a/M.	54.9	N2	deszcz	7	1	–	6
	München	54.8	NE4	4	3	2	–	7
	Klajpeda	47.7	ENE1	deszcz	9	10	–	5
Szwajcaria	Genève	55.7	SW4	3	5	0	–	4
	Zürich	55.4	SW1	deszcz	1	9	–	1
	Bern (Lugano)	54.9	W4	4	3	4	–	1
Dania	Kjøbenhavn	54.0	NNE2	deszcz	6	1		
	Skagen	54.9	NNE2	2	8	0		
	Hanstholm	55.2	ENE4	4	7	0		
	Blaavandshuk	55.7	NE2	4	3	ślad		
	Hammershus	49.6	NE12	deszcz	3	6		

	Stacja	Ciśnienie 700 mm +	Wiatr	Zachmurzenie	Temp. °C	Opady mm	Temp. Max	Temp. Min
Szwecja	Stockholm	54.5	NE4	4	8	0	–	[illegible]
	Härnösand	57.3	SW4	1	1	0	–	
	Haparanda	55.2	N2	2	3	0	–	3
	Wisby	51.8	NE4	deszcz	6	ślad	–	–
	Karlstad	55.7	E6	2	6	0	–	[illegible]
	Storlien	53.3	cisza	3	10	4	–	
	Jönköping	54.5	N10	4	5	0	–	
Norwegja	Andenes	57.3	NE10	3	1	0.1		
	Bronnö	58.4	E2	krapy	3	3		
	Valdersund	59.4	NNE6	deszcz	4	ślad		
	Utsire (Skudenes)	57.9	NNE8	0	5	0		
Finlandja	Helsinki	53.3	NE6	4	6	0	–	
	Sortavala	55.0	NNE4	4	5	5	–	
	Kuopio	55.5	NNW2	4	7	0	–	
	Wasa	52.4	W4	0	5	ślad	–	
	Sodankylä	50.2	NNE4	4	0	0	–	
Estonja	Tallin (Rewel)	53.5	ENE8	deszcz	5	1	5	[illegible]
	Dorpat	50.9	NE4	4	6	4	8	6
	Filsand	52.1	NE8	deszcz	5	1	6	5
Rosja	Petrograd	53.7	ENE8	4	5	11		
	Moskwa	60.3	SSE8	1	13	0		
	Archangielsk	53.8	W4	0	4	0		
	Kijów	56.5	SE8	4	12	0		
	Odessa	58.3	SSE10	4	10	0		
	Jan Mayen	64.4	E6	śnieg	0	0		
	Thorshavn	51.6	NE6	4	4	0.2		
	Seydisfiord	66.3	cisza	1	2			
Austrja	Wien	53.8	—	4	8	0		
	Feldkirch							
	Innsbruck							
	Klagenfurt							
Czechosłowacja	Praha	53.4	SW2	2	16	ślad	–	4
	Eger (Cheb)	54.9	NNW2	4	4	3	–	[illegible]
	Ołomuniec	53.7	cisza	4	8	0		
	Stara Dala							
	Koszyce	54.5	SSE2	2	13	3	–	7
Węgry	Budapest	54.0	cisza	mgła	–	–	–	
	Szombathely	55.8	SE4	deszcz	6	0	15	3
	Szeged	55.1	SW2	1	14	ślad	17	6
Hiszp.	Madrid	62.0	NE2	0	9	0		
	Coruna	65.0	SSE2	4	10	0		
	S. Fernando	51.0	ESE1	0	12	0		
Włochy	Padova	55.2	N4	deszcz	9	–		
	Firenze	56.3	NE2	4	10	–		
	Ancona	53.2	SSW6	4	14	4		
	Roma	54.4	SSW2	deszcz	13	9		
	Messina (Napoli)	59.1	S4	2	15	–		
	Taranto (Brindisi)	57.2	SW6	3	15	0		
	Maddalena	55.2	W10	3	12	ślad		
	[illegible] (Palermo)	51.0	E2	4	9	10		
Bałkany	Beograd	53.3	S2	1	16	13	–	8
	Sarajevo	54.1	SE4	4	11	0	–	10
	Zagreb	53.5	NE4	deszcz	10	4	–	8
	Konstantynopol							
	Athenes							
	Malta							
Afryka	Tunis							
	Alger							
Stacje górskie	Sonnblick (3105)							
	Zugspitze (2964)	17.3	E2	śnieg	-10	ślad	–	-11
	Säntis (2500)							

Spostrzeżenia pilotowe.

Stacja	Godz.	Wiatr dolny	500	1000	1500	2000	2500	3000	3500	4000	4500	5000	Granica dolna chmur	Rodzaj chmur	Uwagi
Warszawa	6^{50}	SW2	SW15	SW9	SW11	SW10	SW12	SW13	SW12	–	–	–	–	–	–
Kraków	7^{00}	SW2	SW3	WSW6	WSW6	SSW5	–	–	–	–	–	–	–	–	–
Brześć n/B.	6^{00}	W5	WSW10	WSW2	WSW8	–	–	–	–	–	–	–	–	–	–

Ogólny stan atmosfery w dniu 27.IX.25 r. N° 117

Wysokie ciśnienie nad oceanem Lodowatym oraz nad Rosją południowo-wschodnią, niskie nad Anglją, Europą środkową i Włochami. W Polsce północnej pochmurno, w pozostałych częściach zachmurzenie zmienne.

Wydawnictwo Państwowego Instytutu Meteorologicznego w Warszawie

Édition du soir [18 h. G. M. T.]. 27. IV. 25. N° 117 b.

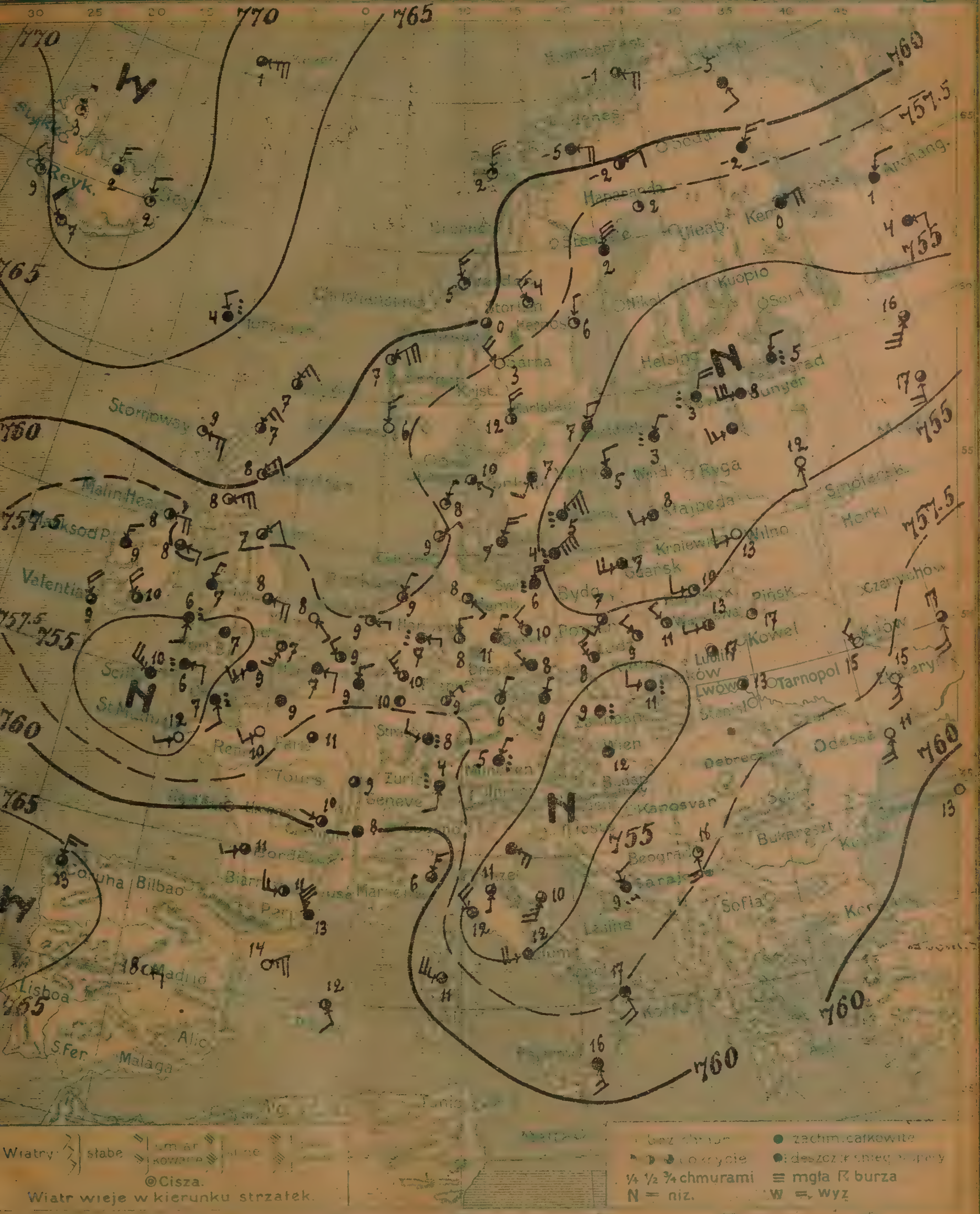

Warszawa. M... Izobary ... dnia 27. IV. Poniedziałek 1925 r. 18 h. ... Rocznik VI. N° 117 b.

Przewidywany przebieg pogody w ciągu doby następnej

Wydano dnia .... 1925 r. o godz.

Spostrzeżenia meteorologiczne z dnia dzisiejszego 27. IV. 25. [18h G.M.T.]

Kraj	Stacja	Ciśnienie 700mm+	Wiatr	Zachmurzenie	Temp °C	Opady mm	Temp Max	Temp Min
Polska	Wilno	54.9	WSW4	0	13	4	17	
	[illegible]	55.2	cisza	1	17	0	-	
	Białystok	55.7	W4	1	10	-	-	
	Brześć n/B	55.0	W2	2	13	0	20	
	Kiwerce							
	Warszawa	55.7	NW4	2	11	0	15	
	Łódź	56.3	NW2	2	9	0	13	
	Lublin	56.2	cisza	2	17	0	20	
	Lwów	56.8	—"—	2	13	0	21	
	Zakopane							
	Kraków	54.9	W4	deszcz	11	2	16	
	Cieszyn							
	Poznań	56.5	SSW4	3	7	ślad	9	
	Toruń							
	Bydgoszcz							
	Chojnice							
	[illegible]							
	[illegible]							
	[illegible]							
	[illegible]	54.4	WSW8	4	7	ślad	11	
	Lerwick	62.6	NNE6	2	7	0		
	Stornoway	60.8	E6	1	9	0		
	Aberdeen	60.8	NE6	1	8	0		
	Holy Head	55.5	NNE2	4	7	0.3		
	Valentia	55.1	NW8	3	9	2		
	Scilly	54.7	WNW10	4	10	12		
	Yarmouth	57.5	SE2	0	8	0		
	Tynemouth	59.0	NE4	2	7	0.5		
	Helder	57.4	E2	1	9	-		
	[illegible]	57.0	WNW4	2	9	-		
Francja	Calais	57.1	E4	4	7	0	7	
	Brest	52.2	WSW2	0	12	0	-	
	Paris	57.7	cisza	3	11	0.1	12	
	Dijon	58.6	—"—	3	9	0.6	12	
	Perpignan	-	NNW14	4	13	0	16	
	Clermont	59.9	WNW1	3	10	0	11	
	Toulouse	62.9	W6	3	11	0.3	13	
	Bordeaux	62.0	W6	2	11	0	-	
	Strasbourg	58.5	WNW4	deszcz	3	ślad	-	
Bel.	Bruxelles	57.0	N4	4	9	0	17	
Niemcy	Hannover	57.0	N4	2	8	0.5	13	
	[illegible]	57.5	NNE2	2	9	0.7	9	
	Hamburg	57.3	SE2	3	8	1	14	
	Swinemünde	55.7	N6	deszcz	6	2	7	
	Berlin	56.5	NW4	1	10	ślad	12	
	Dresden	56.5	WNW2	4	8	0	9	
	Breslau	56.1	NNW6	2	8	0	11	
	Frankfurt a/M.	56.7	NE2	3	9	0	11	
	[illegible]	56.9	NNE2	deszcz	5	1	7	
	Kłajpeda	52.7	WSW4	4	8	0	8	
Szwajcarja	Geneve							
	Zürich	58.0	S1	deszcz	4	6	-	
	Lugano							
	[illegible]	57.6	NNE6	4	7	2	-	
	Skagen	56.5	ESE2	2	10	1	-	
	[illegible]	56.8	NNE2	1	8	0	-	
	[illegible]	57.7	NE2	3	9	ślad	-	
	[illegible]	54.7	NE15	deszcz	4	8	-	

Kraj	Stacja	Ciśnienie 700mm+	Wiatr	Zachmurzenie	Temp °C	Opady mm	Temp Max	Temp Min
Szwecja	Stockholm	55.5	N4	4	7	0	[illegible]	
	Hernosand	56.3	N2	1	6	0	-	
	Haparanda	-	-	1	2	0	6	
	Wisby	54.8	N4	4	5	3	-	
	Karlstad	55.5	N8	2	12	0	[illegible]	
	Storlien	60.1	cisza	3	0	0	4	
	Jönköping	57.0	SW4	4	7	0	9	
Norwegja	Ingö	63.3	E3	3	-1	-		
	Röst	60.5	N10	1	2	-		
	[illegible]	60.5	N6	1	5	-		
	Utsire	58.5	N6	0	6	-		
Finlandja	Helsinki							
	Sortavala							
	Kuopio							
	Wasa							
	Sodankylä							
Estonja	Tallin (Rewel)	51.5	NNE8	deszcz	3	4	4	
	Dorpat	50.7	SW6	4	-	4	11	
	Filsand	51.1	NNE4	deszcz	3	2	4	
Rosja	Petrograd	47.8	NNE4	—"—	5	-	-	
	Kijów	55.9	NW4	0	15	-	-	
	Odessa	58.3	S8	0	11	-		
	Sewastopol	60.6	cisza	0	13	-		
	Kem	57.0	NE8	4	0	-		
	Jan Mayen	67.3	E10	3	1	-	-	
	Thorshavn	65.3	NNW4	deszcz	4	2	-	
	Seydisfjord	70.5	N4	1	2	-		
Austrja	Wien							
	Feldkirch							
	Innsbruck							
	Klagenfurt							
Czechosłowacja	Praha	56.3	NNE2	4	9	ślad	10	
	Eger (Cheb)	56.8	NNE2	2	6	0	8	
	Olomouc	53.7	cisza	deszcz	9	3	14	
	Stara Dala							
	Koszyce							
	Bratislava	54.5	cisza	2	12	3	14	
Węgry	Budapest							
	Szombathely							
	Szeged							
Hiszp.	Madrid	60.0	E2	0	18	-		
	Coruña	65.0	N6	3	13	-		
	Barcelona	60.0	ENE10	0	17	-		
Włochy	Genova	52.6	NNE6	3	-	-		
	Firenze	52.0	S2	3	11	-		
	Ancona	52.5	SSW10	3	10	0.6		
	Roma	55.6	WSW8	4	12	7	13	
	Messina	59.1	S8	4	16	0	-	
	Tarent	57.4	S8	4	17	0		
	Maddalena	59.4	WNW10	3	11	ślad	-	
	Livorno	53.2	NW8	3	12	0		
Bałkany	Belgrad	56.4	S8	1	15	-		
	Sarajewo	56.6	NNW4	deszcz	9			
	Sofia							
	Konstantynopol							
	Athenes							
	Malta							
	Tunis							
	Alger							
Stacje górskie	Sonnblick (3105)							
	Zugspitze (2964)							
	Säntis (2500)							

Spostrzeżenia pilotowe.

N° 1176.

Stacja	Godz.	Wiatr dolny	500	1000	1500	2000	2500	3000	3500	4000	4500	5000	Granica wiatru dolnego	Rodzaj chmur	Uwagi

Wydawnictwo Państwowego Instytutu Meteorologicznego w Warszawie

Édition du matin [7h G. M. T.]. 28. IV. 25. N: 118 a.

Warszawa. Mapa pogody z dnia 28. IV. Wtorek 1925 r. 7 rano. Rocznik V. N. 118 a

Przewidywany przebieg pogody w ciągu doby następnej Zachmurzenie zmienne, miejscami drobne opady, temperatura mało zmieniona na zachodzie chłodniej na wschodzie; słabe wiatry lokalne. —

L. B.

Wydano dnia 28. IV. 1925 r. o godz. 11.00

Spostrzeżenia meteorologiczne z dnia dzisiejszego rano 28. IV. 25 r. № 1118a

Stacja	Ciśnienie 700 mm	Wiatr	Zachmurzenie	Temp °C	Opady mm	Temp Max	Temp Min
Wilno-Antokol	58.0	NNE4	4	8	3	–	4
Pińsk	56.6	WNW2	0	16	0	–	7
Białystok	56.9	W4	3	6	0	–	5
Brześć n/B	56.4	WSW4	1	14	0	–	6
Krzemieniec							
Warszawa	57.9	NNE1	4	7	2	–	5
Łódź	58.2	NNW2	4	6	7	–	5
Lublin	56.9	WSW2	3	10	0	–	7
Lwów	57.2	S6	3	15	0	–	8
Zakopane	56.5	N2	4	6	4	–	1
Kraków	57.0	N6	deszcz	7	6	–	6
Cieszyn							
Poznań	59.5	W2	4	3	0	–	1
Toruń							
Bydgoszcz	58.0	W2	4	7	0	–	3
Chojnice							
Tczew							
Hel							
Puck							
Gdańsk	57.7	NNE4	4	6	0.1	–	4
Lerwick	60.6	N4	2	4	ślad		
Stornoway	63.3	NNW6	deszcz	4	0.3		
Aberdeen	61.9	NNE6	3	6	0.6		
Holy-Head	58.5	NE8	4	7	–		
Valentia	59.8	ENE8	3	7	2		
Scilly	55.0	NNE8	deszcz	7	0.1		
Yarmouth	56.4	E6	3	6	2		
Tynemouth	59.3	NE4	4	7	0		
Helder	56.6	SE4	1	8	–		
Vlissingen	55.1	E4	4	7	–		
Calais	52.3	E6	mgła	5	ślad		
Brest	52.4	NW1	1	9	8		
Paris	52.6	SSE2	deszcz	8	–		
Dijon	–	SSW4	—"—	5	–		
Rochefort	54.8	SW14	—"—	11	–		
Clermont	–	SSE4	4	8	–	–	5
Perpignan	60.5	cisza	3	10	0		
Toulouse	60.1	S2	1	7	0		
Strasbourg	58.0	S2	3	7	–	–	2
Bruxelles	54.0	ESE6	4	8	0		
Hannover	58.2	E4	4	6	0	–	4
Borkum	56.8	E2	3	8	0	–	6
Hamburg	59.1	SE4	2	7	0	–	4
Swinemünde	58.7	NE4	4	6	0.3	–	5
Berlin	59.2	NE2	1	7	0	–	3
Dresden	53.5	ENE2	3	6	ślad	–	3
Breslau	58.4	NE4	4	5	0	–	6
Frankfurt a/M.	58.1	SW2	mgła	6	0	–	5
Lüningen	58.3	NE2	—"—	1	0.3	–	–0
Klajpeda	56.3	N2	4	–	0	–	7
Genève							
Zürich	59.5	S4	2	4	–		
Lugano	55.8	N1	0	5	–		
Kjøbenhavn	60.7	NNE4	deszcz	6	ślad		
Skagen	54.0	SSW2	2	9	0		
Hanstholm	58.0	NE2	1	7	0		
Blaavandshuk	59.2	SSW4	4	8	0		
Hammershus	59.8	N4	4	5	1		

Stacja	Ciśnienie 700 mm	Wiatr	Zachmurzenie	Temp °C	Opady mm	Temp Max	Temp Min
Stockholm	59.2	NE4	0	6	0	–	
Hernösand	60.1	N2	1	4	0	–	
Haparanda	60.5	NNE6	0	–0	0	–	
Wisby	59.3	N4	0	5	0	–	
Karlstad	59.3	NE6	2	6	0	–	
Storlien	59.2	cisza	4	1	0	–	
Jönköping	59.1	—"—	1	8	0		
Andenes	62.5	ENE6	1	1	0		
Bronnö	59.9	cisza	1	2	0		
Kristiansund	59.7	NE6	0	3	1		
Utsire	59.3	N6	1	5	1		
Helsinki	55.5	SW4	2	7	2	–	
Sortavala	52.4	N6	4	2	–	–	
Kuopio	55.9	E8	krupy	0	3	–	
Wasa	58.3	NNE10	2	1	ślad	–	
Sodankylä	61.2	ENE6	0	–3	0	–	
Riga	57.5	NW6	4	6	0	–	4
Libava	57.5	N6	4	6	–	–	–
Prekuli	56.6	WSW4	4	4	0.1	–	3
Petrograd	51.9	WSW8	4	3	2		
Kijów	58.8	WNW4	0	12	6		
Archangielsk	53.7	E6	śnieg	–1	0		
Odessa	59.2	SSE4	0	12	0		
Sewastopol	59.9	NE4	0	13	0		
Jan Mayen	70.9	E4	2	–0	ślad		
Thorshavn	64.1	NNE8	1	1	–		
Seydisfjord	71.5	ENE2	3	1	–		
Wien	55.2	WNW6	deszcz	6	–		
Feldkirch							
Innsbruck							
Klagenfurt							
Praha	59.0	NW4	4	7	2		
Eger (Cheb)							
Olomouc							
Stara Ďala							
Košice							
Lisbona	60.0	cisza	0	13	0		
Budapest	53.6	—"—	4	10	3	18	8
Kaposvár	53.6	SE6	4	9	9	16	7
Szeged	54.9	SE4	deszcz	12	ślad	19	1[illegible]
Madrid	62.0	NE2	0	10	0		
Coruña	61.0	cisza	4	9	0		
S. Fernando	63.0	SE2	0	15	0		
Messina	62.6	NNW4	2	14	1	–	8
Ferrara	58.0	SE2	1	–	0	–	6
Livorno	59.5	cisza	1	13	–	–	–
Roma	60.2	—"—	3	9	[illegible]	–	6
Taranto	59.4	NNE10	1	14	3		
Venezia	56.0	W4	2	11	7		
Maddalena							
Palermo							
Beograd							
Bucuresti							
Sofia	57.2	E1	1	13	–		
Konstantynopol							
Athenes							
Malta							
Tunis							
Alger							
[illegible]							
Irkutsk	(20.9)	N6	śnieg	–11	5		
[illegible]							

AR.

Spostrzeżenia pilotowe

Stacja	Godz.	Wiatr u dołu	500	1000	1500	2000	2500	3000	3500	4000	4500	5000	Granica widzialności	Rodzaj chmur	Uwagi
Warszawa	5[illegible]	NNE2	N3	WNW4	–	–	–	–	–	–	–	–	–	–	—
Brześć n/B.	6[illegible]	SSE2	SW7	SSW13	SSW10	SSW10	SSW10	–	–	–	–	–	–	–	–

Ogólny stan atmosfery w dniu 28.IV.25 r. № 1118a
Słaby zasięg niskich ciśnień nad całą Europą; wysokie ciśnienie nad Islandją i obszarami podbiegunowemi. W Polsce zachodniej i środkowej pochmurno, na wschodzie dość pogodnie i ciepło.

Wydawnictwo Państwowego Instytutu Meteorologicznego w Warszawie

Édition du soir [18 h. G.M.T.] 28. IV. 25. № 118 b.

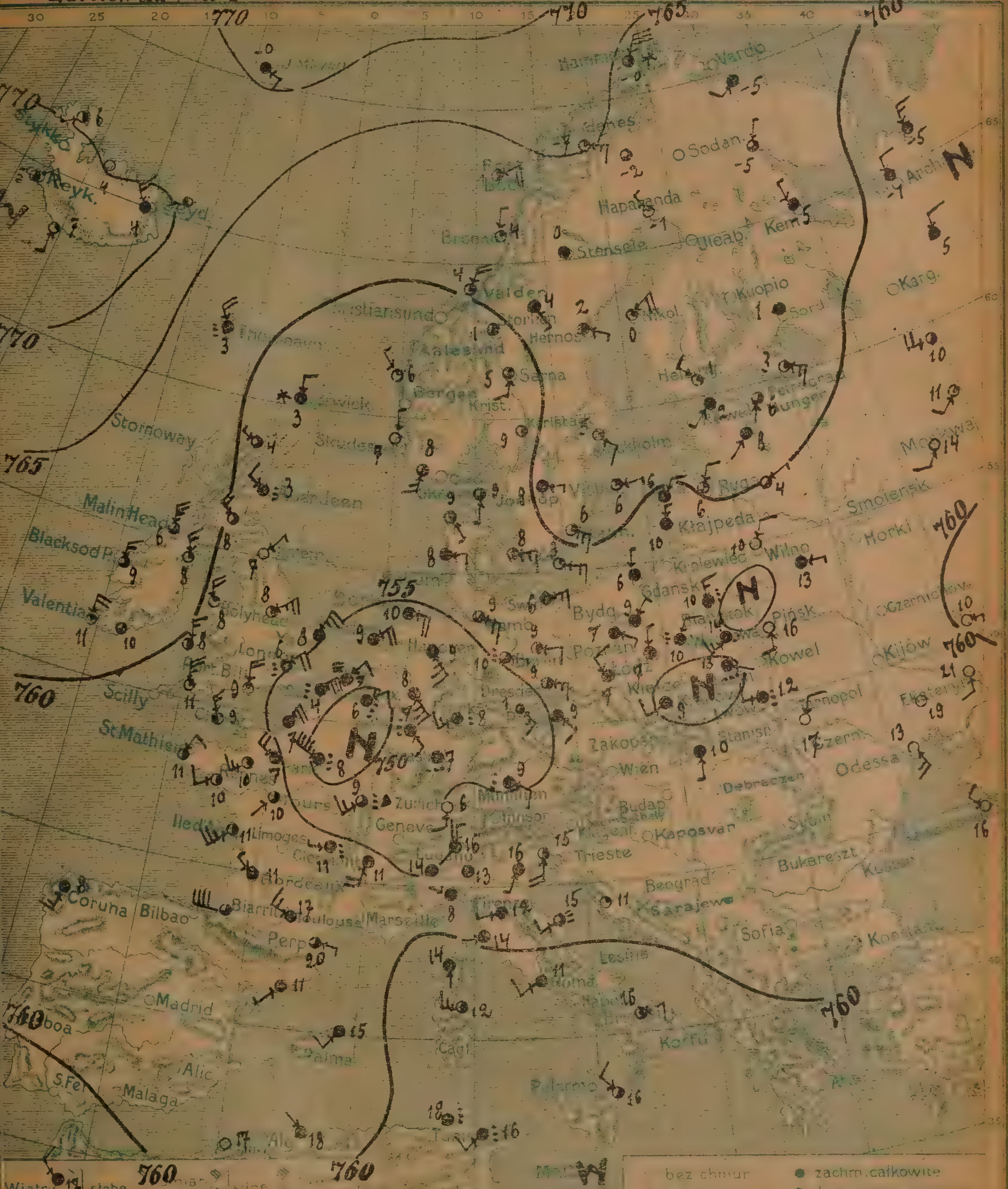

Warszawa. Ma **Izobary** *z dnia 28. IV. Wtorek 1925 r. 18 h. rano. Rocznik VI. № 118 b.*

Przewidywany przebieg pogody w ciągu doby następnej

Wydano dnia 1925 r. o godz.

Spostrzeżenia meteorologiczne z dnia dzisiejszego rano 28 IV 25 N° 118 b

Stacja	Ciśnienie 700mm	Wiatr	Zachmurzenie	Temp. °C.	Opady mm.	Temp. Max	Temp. Min.
Wilno	58.5	NNE4	0	10	3	14	
Pińsk	55.6	S4	0	16	0	–	
Białystok	56.6	N6	deszcz	10	9	–	
Brześć n. B.	55.4	SW6	–"–	14	0.5	20	
[illegible]							
Warszawa	55.7	NNE4	deszcz	10	0	12	
Łódź	56.2	N2	–"–	7	2	10	
Lublin	53.8	ESE1	–"–	13	2	19	
Lwów	55.9	W4	–"–	12	2	22	
Zakopane							
Kraków	54.9	WSW4	4	9	2	11	
Cieszyn							
Poznań	57.5	ESE2	4	7	0	9	
Toruń	56.6	NE2	4	9	0	10	
Bydgoszcz							
Chojnice							
Tczew							
Hel							
Puck							
Gdańsk	52.7	N2	4	6	0	8	
Lerwick	58.5	N4	śnieg	3	0.2		
Stornoway / Wick	59.3	WNW1	3	4	4		
Aberdeen	59.5	NNW4	deszcz	3	6		
Holy Head	59.7	N8	1	8	0		
Valentia	62.0	N8	1	11	0		
Scilly / Guernesey	56.9	NNW6	2	9	1		
Yarmouth	55.4	NNE10	4	8	2		
[illegible]	52.3	NE2	0	7	0.1		
Helder	53.2	ENE2	4	9	0		
Vlissingen	52.9	NE4	mgła	7	0.6		
Calais	52.3	NE4	deszcz	4	5	–	
Brest	58.5	NNE4	2	11	0.3	11	
Paris	49.0	NNW16	deszcz	8	0.2	14	
Lyon	52.7	SW6	–"–	9	11	–	
Rochefort	57.6	SW10	1	11	6	–	
Clermont	55.4	W2	deszcz	11	9	16	
Toulouse	58.0	WNW6	4	17	0	–	
Rennes	56.9	SW6	2	10	0.3	12	
Strasbourg	–	cisza	deszcz	7	7	–	
Bruxelles	50.0	ENE4	–"–	6	6	–	
Emden / Groningen	54.2	SE10	4	9	0.2	11	
Borkum	54.3	ESE2	4	10	0	–	
Hamburg	56.3	ESE6	3	9	0	12	
Swinemünde	57.2	ENE6	4	6	0.1	8	
Berlin	56.4	E4	2	9	0	12	
Dresden	55.2	E6	2	9	0	12	
Breslau	56.5	NNW4	4	7	ślad	9	
Frankfurt a/M.	51.7	SW6	deszcz	8	2	13	
München	54.5	ESE4	–"–	9	0	11	
Klajpeda	58.1	N2	4	10	0	–	
[illegible]							
Zürich	55.2	S4	0	6	–		
Lugano	55.9	N1	4	16	–		
København	59.5	E6	2	8	1		
Skagen	58.9	S2	3	9	0		
Hanstholm	58.1	SE2	2	9	ślad		
Blaavandshuk	58.5	E2	4	8	0		
Hammershus	59.0	E6	1	3	0		

	Stacja	Ciśnienie 700mm	Wiatr	Zachmurzenie	Temp. °C	Opady mm	Temp. Max	Temp. Min
Szwecja	Stockholm	62.2	SE4	1	5	0	9	
	Hernösand	63.3	ESE2	4	2	0	–	
	Haparanda	63.8	NNW5	1	-1	0	3	
	Wisby	61.5	E2	1	6	0	–	
	Karlstad	59.5	cisza	2	9	0	13	
	Storlien	59.9	–"–	2	1	0	4	
	Jönköping	60.1	E2	4	9	0	11	
Norwegja	[illegible]	64.1	NNE12	śnieg	-0	3		
	Bronnö	61.2	N2	1	4	ślad		
	Valdersund	60.1	NNE8	1	4	0		
	Skudenes / Utsire	59.5	N2	0	7	–		
Finlandja	Helsinki	60.1	NW4	1	1	0	[illegible]	
	Sortavala	62.2	cisza	4	1	0	[illegible]	
	Kuopio							
	Wasa	61.9	NE8	1	0	ślad	3	
	Sodankylä							
Estonja	Tallin (Rewel)	62.9	SW2	4	2	0	[illegible]	
	Dorpat	61.5	SW1	4	8	0	[illegible]	
	Filsand / Hungerburg	61.0	SSW1	3	6	0	8	
Rosja	Petrograd	61.9	ENE6	1	3	–		
	Moskwa	61.4	SSW4	0	14	–		
	Odesa	56.3	SE6	0	13	–		
	Ekaterinosław	58.6	S4	0	21	–		
	Aleksandrowsk	62.6	SW4	4	-5	–		
	Jan Mayen	70.6	SE4	4	-0	–		
	Thorshavn	61.6	NW8	deszcz	3	2		
	Seydisfiord	71.4	NW5	2	4	–		
Austrja	Wien / Ryga	60.1	NNE4	3	6	0		
	Feldkirch / [illegible]	59.5	NNE4	4	6	0		
	Innsbruck / [illegible]	59.7	NE2	2	4	1		
	Klagenfurt							
Czechosłowacja	Praha	56.0	SE4	4	9	1		
	Eger (Cheb)							
	Olomauc							
	Stara Dala							
	Koszyce	56.0	S2	4	10	[illegible]		
Węgry	Budapest							
	Szombathely							
	Szeged							
Hiszp.	Madrid / Barcelona	59.0	SW2	4	11	–		
	Coruna	58.0	S6	4	8	1		
	[illegible]	59.0	SW4	4	15	–		
Włochy	Genova	58.6	NNW1	4	8	0	–	
	Firenze	59.6	W2	4	12	0	[illegible]	
	Ancona	58.3	SW4	mgła	15	0		
	Roma	62.0	SW4	4	11	–		
	Napoli / Messina	64.0	NW4	2	16	0		
	Brindisi / [illegible]	60.9	E4	2	16	0		
	Maddalena	61.3	W6	2	12	0		
	Palermo	59.6	cisza	1	11	0		
Bałkany	Beograd							
	București							
	Sofja							
	Konstantynopol							
	Athenes							
	Malta							
Afryka	Tunis	62.0	SW4	deszcz	16	0		
	Alger	59.0	NW1	4	18	0		
Stacje górskie	Sonnblick (3105)							
	Zugspitze (2964)							
	Säntis (2500)							

Spostrzeżenia pilotowe.

Stacja	Godz.	Wiatr dolny	500	1000	1500	2000	2500	3000	3500	4000	4500	5000	Granica dolna chmur	Rodzaj chmur	Uwagi
Warszawa															

Wydawnictwo Państwowego Instytutu Meteorologicznego w Warszawie

Édition du matin [7 h. G.M.T.] 29. IV. 25. N: 119 a

Warszawa. Mapa pogody z dnia 29. IV. Środa 1925 r. 7 rano. 119 a

Przewidywany przebieg pogody w ciągu doby następnej: Zachmurzenie przeważnie duże, miejscami przelotny opad; temperatura bez zmiany [powyżej 10° na wschodzie, poniżej na zachodzie]; słabe wiatry zmienne.

W. N.

Wydano dnia 29. IV. 1925 r. o godz. 11 h.

Spostrzeżenia meteorologiczne z dnia dzisiejszego rano 29. 4. 25. g. 7 [illegible]

Kraj	Stacja	Ciśnienie 700mm.	Wiatr	Zachmurzenie	Temp °C	Opady mm	Temp Max	Temp Min
Polska	Wilno	51.6	ESE12	0	17	0		7
	Pińsk	53.7	SW8	2	14	ślad		2
	Białystok	51.0	SSE4	deszcz	9	2	15	8
	Brześć n. B	52.8	SW8	4	10	4		10
	[illegible]							
	Warszawa	51.8	SW4	4	9	9		9
	Łódź							
	Lublin	53.8	W,SW4	2	9	12	17	8
	Lwów	56.6	S,SW4	2	12	11		8
	Lublin-wojsk.	53.3	SW4	4	9	9		8
	Wilno-dyr.	51.1	ESE10	0	17	0	17	7
	Zakopane	56.5	N4	3	5	1	10	-0
	Kraków	55.4	W,SW4	4	7	1		5
	Cieszyn							
	Poznań	54.1	N4	4	6	3		5
	Toruń							
	Bydgoszcz	52.7	N4	deszcz	6	9		5
	Chojnice							
	Tczew							
	Hel							
	Puck							
W.M.	Gdańsk	51.0	NNW2	deszcz	6	10		5
Anglja	Lerwick	60.6	E4	2	6	-		
	Stornoway	57.4	W2	4	2	3		
	Aberdeen	59.6	S,SW2	3	3	0.1		
	Holy Head	60.6	NWW4	3	5	0		
	Valentia	62.2	ENE5	1	12	0		
	Scilly	62.2	N2	3	8	0		
	Yarmouth	58.8	NE	1	8	0		
	Tynemouth	59.6	NW2	2	4	0		
Hol.	Helder	57.0	NE2	2	8	-		
	Vlissingen	57.[illegible]	N	3	3	-		
Francja	Calais	58.9	N5	4	5	0.1		
	St Mathieu / Brest	61.5	cisza	2	7	0		7
	Paris	59.9	WNW3	6	7	ślad		5
	Dijon	56.6	N2	4	7	1		6
	Ile d'Aix / Rochefort	61.4	NE1	4	6	0		-
	Clermont	61.7	cisza	3	6	0		3
	Biarritz / Toulouse	60.9	N1	4	10	1		9
	Rennes	61.5	cisza	2	5	0		2
	Strasbourg	56.9	S4	deszcz	6	3		8
Bel.	Bruxelles	56.0	NNW2	4	7	2		
Niemcy	Emden / Hannover	53.5	N6	4	6	5		5
	Borkum	56.5	NE6	3	5	0.2		7
	Hamburg	55.4	NE6	4	5	0		4
	Swinemünde	54.8	ENE4	4	6	0		5
	Berlin / Magdeburg	-	NE4	deszcz	6	2		5
	Dresden	52.8	SE6	3	6	2		4
	Breslau	53.9	S4	3	7	2		5
	Frankfurt a/M	53.7	W,SW6	deszcz	7	8		6
	München	56.3	WSW12	1	7	4		5
	[illegible]	51.8	ENE8	deszcz	7	6		-
Szwajc.	Genève							
	Zurich	59.6	W8	4	6			
	Lugano	56.3	N1	0	8			
Dania	København	59.0	ENE8	2	5	0		
	Skagen	62.0	NE	2	8	0		
	Hanstholm	59.7	NNE2	3	7	0		
	Blaavandshuk	59.2	ESE6	2	6	0		
	Hammershus	55.9	ENE4	deszcz	4	1		

Kraj	Stacja	Ciśnienie 700mm.	Wiatr	Zachmurzenie	Temp °C	Opady mm	Temp Max
Szwecja	Gällivare	68.3	cisza	3	1	ślad	
	Sarna	62.4	S10	4	2	..	
	Haparanda	69.0	NW2	0	-0	0	
	Wisby	59.4	NE6	4	3	0	
	Karlstad	62.9	SE4	1	6	0	
	Stensele	66.7	E4	4	-2	2	
	Jönköping	61.3	NE6	4	5	0	
Norwegja	[illegible]	68.4	ESE4	1	1	0	
	[illegible]	62.3	NE2	1	3	0	
	[illegible]	63.1	ENE6	1	3	0	
	Utsira	60.6	ESE2	3	6	0	
Finlandja	[illegible]	63.8	NE6	4	4	0	
	Sortavala	67.0	SE6	4	-0	0.4	
	[illegible]	67.9	NE6	4	-2	12	
	Vasa	67.1	E8	0	3	ślad	
	Sodankylä	69.4	W6	0	-2	—	
Estonja	Tallin (Rewel)	63.1	NE8	1	4	0	
	Dorpat	61.6	ESE4	4	7	0	
	Filsand	60.4	NE8	4	5	0	
Rosja	Petrograd	65.3	ESE4	0	4	0	
	Moskwa	65.5	ENE6	0	11	5	
	Odesa	55.2	SSE3	4	14	0	
	Sewastopol	55.4	W2	4	13	0	
	Aleksandrowsk	64.5	SW4	śnieg	-4	0	
	[illegible]	69.4	SE2	4	-0	0	
	[illegible]	64.9	E2	2	4	4	
	[illegible]	59.2	cisza	3	0	-	
Austrja	Wien						
	[illegible]						
	Innsbruck						
	Klagenfurt						
Czechosłowacja	Praha						
	Eger (Cheb)						
	Olomouc						
	Stara Dala						
	[illegible]	56.0	S6	4	7		
Węgry	Budapest	55.0	SW2	1	8	3	15
	Szombathely	52.9	NW4	4	7	2	-
	Szeged	55.9	S3	3	10	0	12
Hiszp.	Madrid	60.[illegible]	W2	0	12	0	
	Coruña	60.0	SE2	0	11	0	
	S. Fernando	6[illegible].0	cisza	0	15	0	
Włochy	[illegible]	5[illegible].2	NNW2	4	12	0	
	[illegible]	58.6	[illegible]	4	13	—	
	Zara	53.8	SE6	4	12	ślad	
	[illegible]	52.7	SSE6	2	14	0	
	Firenze	55.9	NW4	1	11	-	
	Milano	55.9	cisza	1	13	-	
	[illegible]	59.6	W6	2	12	-	
	[illegible]	52.3	S,SW6	4	16	0	
Bałkany	Beograd	56.2	SSE2	1	-	-	
	București						
	Sofia						
	Konstantynopol						
	Athènes						
	Malta						
Afryka	Rabat	62.0	S2	4	14	0	
	Alger	52.0	SW2	4	15	1	
Stacje górskie	Sonnblick (3105)						
	Zugspitze (2964)	(20.7)	W8	mgła	-11	0	-12
	Säntis (2500)						

Spostrzeżenia pilotowe.

Stacja	Godz.	Wiatr dolny	500	1000	1500	2000	2500	3000	3500	4000	4500	5000	Granica dolna chmur	Rodzaj chmur	Uwagi
Warszawa															

Ogólny stan atmosfery w dn. 29. IV. 25.
Wysokie ciśnienie nad oceanem Lodowatym, depresja nad Niemcami i Polską.
W Polsce pochmurno, deszcz.

Wydawnictwo Państwowego Instytutu Meteorologicznego w Warszawie

Édition du soir [18h G.M.T.] 29.IV.25 r. № 119b

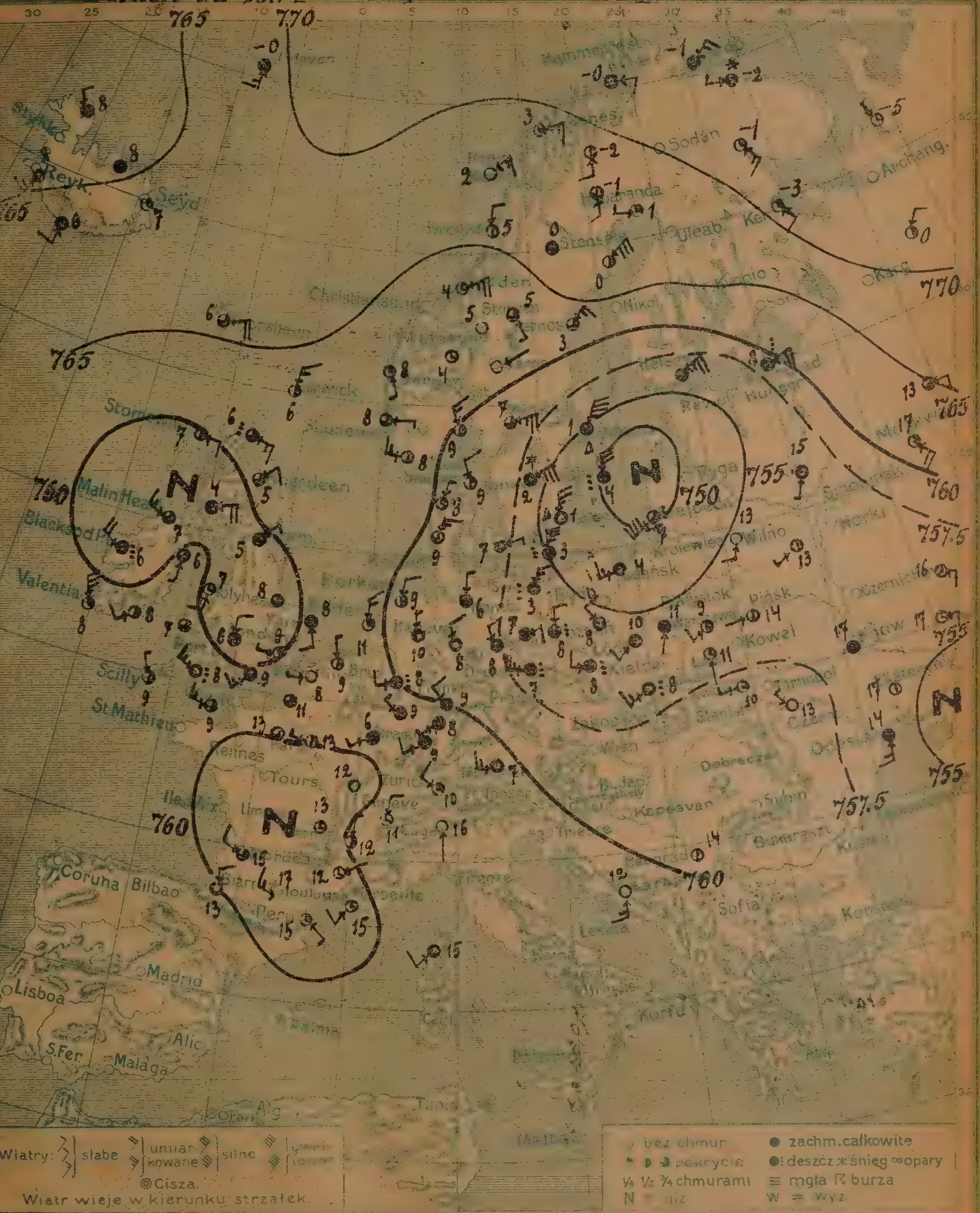

Warszawa. Mapa Izobary z dnia 29. IV. Środa 1925 r. 18 h. Rocznik VI. № 119b.

Przewidywany przebieg pogody w ciągu doby następnej

Wydano dnia .... 1925 r. o godz. ....

Spostrzeżenia meteorologiczne z dnia dzisiejszego rano 29 IV 35 № 115

Stacja	Ciśnienie 700mm.	Wiatr	Zachmurzenie	Temp. °C.	Opady mm.	Temp. Max	Temp. Min.
Wilno	55.6	SSW4	0	13	0	19	-
Pińsk	56.4	W1	2	14	0	-	
Białystok							
Brześć n/B	55.4	SW4	1	9	0	16	-
Kiwerce							
Warszawa	55.4	SSW4	4	11	0	13	-
Łódź	55.2	SW4	4	10	0	10	
Lublin	56.5	S1	1	11	0	15	-
Lwów	58.8	W2	1	10	0	13	-
Zakopane							
Kraków	57.1	SW6	deszcz	8	2	14	
Cieszyn							
Poznań	55.5	NW4	4	8	0	11	
Toruń							
Bydgoszcz							
Chojnice							
Tczew							
Hel							
Puck							
Gdańsk	53.4	WSW6	4	4	7	7	
Lerwick	62.6	NNE6	2	6	0	-	
Stornoway	60.0	E4	2	7	0.3		
Aberdeen	60.7	NE4	3	5	3		
Holy Head	59.8	SSW4	1	7	0		
Valentia	61.1	NNW14	1	8	0		
Scilly	60.7	NW2	2	9	0		
Yarmouth	61.1	SSE4	4	8	2		
Tynemouth	59.6	NE2	4	5	6		
Helder	60.2	N5	1	11	0	12	
Vlissingen	60.8	NNW2	2	9	-	-	
Gris Nez / Calais	60.6	W2	0	8	0	-	
Perpignan	59.2	SE2	1	15	-	18	
[illegible]	60.5	WNW2	2	13	-	14	
[illegible]	69.2	cisza	0	12	0	16	
Marignan	59.3	SW4	1	15	0	13	
Clermont	59.8	cisza	1	13	0	14	
[illegible]	60.3	N4	4	13	0	-	
Toulouse	58.9	NNW6	0	17	0	25	
Strasbourg	61.4	WSW4	4	9	0.4	9	
Bruxelles							
Keitum / Hannover	58.2	NNW4	4	8	0	10	
Borkum	59.4	NNE4	2	9	0	9	
Hamburg	58.9	N2	4	6	0	10	
Swinemünde	56.7	NNE6	deszcz	3	0.5	7	
[illegible]	56.5	ENE4	4	7	1	9	
Dresden	55.8	W10	deszcz	7	4	11	
[illegible]	55.3	W4	—	8	0.3	12	
Frankfurt a/M.	60.1	NW4	4	9	0	10	
[illegible]	60.8	W6	4	7	ślad	11	
Kłaipeda	49.9	SW16	deszcz	7	4	-	
	60.8	NNE4	1	11	0	15	
Zurich	61.8	NW4	1	10	0	14	
Lugano	57.5	S1	0	16	0	20	
[illegible]	57.7	ENE2	4	7	0		
Skagen	58.3	NNW4	2	9	0		
[illegible]	59.8	NNE2	1	8	0.1		
[illegible]	59.2	NNE2	2	9	0		
[illegible]	54.8	N14	deszcz	3	4		

	Stacja	Ciśnienie 700mm.	Wiatr	Zachmurzenie	Temp. °C	Opady mm	Temp. Max	Temp. Min
Szwecja	Stockholm	54.1	NNE14	krupy	1	5	6	
	Hernösand	64.6	NE6	3	3	0	-	
	Haparanda	70.0	W2	1	1	0	[illegible]	
	Wisby	48.3	N12	deszcz	4	-	-	
	Karlstad	59.4	ENE10	3	7	0	11	
	Storlien	59.1	cisza	0	5	0	6	
	Jönköping	57.4	NE10	śnieg	2	0	7	
Norwegja	Andenes	69.0	ENE6	1	3	0		
	Bronnö	65.1	N4	2	5	0		
	Valdersund	63.7	ENE10	1	4	0		
	Skudenes / Utsire	61.9	E2	3	8	0		
Finlandja	Helsinki							
	Sortavala							
	Kuopio							
	Wasa							
	Sodankylä							
Estonja	Tallin (Revel)							
	Dorpat							
	Filsand							
Rosja	Petrograd	59.9	ENE8	deszcz	8	-		
	Moskwa	61.9	SE8	1	17			
	Kijów	55.0	cisza	4	17			
	Odesa	55.9	S8	4	14			
	Charków	56.8	E4	1	17			
	Jan Mayen	69.3	S6	4	-0			
	Thorshavn	66.8	ENE8	3	6	0		
	Seydisfjord	66.1	cisza	1	7	-		
Austrja	Wien							
	Feldkirch							
	Innsbruck							
	Klagenfurt							
Czechosłowacja	Praha							
	Eger (Cheb)							
	Ołomuniec							
	Stara Dała							
	Koszyce							
Węgry	Budapest							
	Szombathely							
	Szeged							
Hiszp.	Madrid							
	Coruna							
	Palma							
Włochy	Genova							
	Firenze							
	Roma							
	Napoli							
	Brindisi							
	Maddalena							
	Palermo							
Bałkany	Beograd	59.3	cisza	2	14	0		
	Bukareszt / Sarajevo	60.9	SSW6	0	12	0		
	Sofja							
	Konstantynopol							
	Athenes							
	Malta							
Afryka	Tunis							
	Alger							
Stacje górskie	Sonnblick (3105)							
	Zugspitze (2964)							
	Säntis (2500)							

Spostrzeżenia pilotowe. № -

Stacja	Godz.	Wiatr dolny	500	1000	1500	2000	2500	3000	3500	4000	4500	5000	Granica dolna chmur	Rodzaj chmur	Uwagi
Warszawa															

Wydawnictwo Państwowego Instytutu Meteorologicznego w Warszawie

Édition du matin [7 h G.M.T.] 30. IV. 25. N° 120 a

Warszawa. Mapa pogody z dnia 30. IV. Czwartek 1925 r. 7 rano. Rocznik VI. N° 120a.
Przewidywany przebieg pogody w ciągu doby następnej: wzrost ciśnienia, nadciągający z południa, spowoduje polepszenie się stanu pogody i ocieplenie po chłodnej nocy wraz ze słabym naogół ruchem powietrza.

Wydano dnia 30. IV. 1925 r. o godz. 11 h

Spostrzeżenia meteorologiczne z dnia dzisiejszego rano 30 IV 25 r. № 120a

	Stacja	Ciśnienie 700 mm.	Wiatr	Zachmurzenie	Temp. °C.	Opady mm.	Temp. Max.	Temp. Min.
Polska	Wilno	55.1	ENE4	7	12	0	–	3
	Pińsk	56.5	WSW1	3	9	0	–	3
	Białystok	54.2	WSW4	deszcz	7	2	–	5
	Brześć n. B.	56.4	W8	–"–	7	3	–	4
	[illegible]							
	Warszawa	58.6	WNW8	4	4	5	–	3
	Łódź	59.9	NW4	4	4	2	–	2
	Lublin	57.0	WNW4	4	7	6	–	7
	Lwów	61.3	W6	4	9	1	–	4
	Zakopane	52.3	SW4	3	5	2	–	2
	Kraków	60.9	W6	deszcz	7	4	–	6
	Cieszyn							
	Poznań	59.3	WSW10	3	6	0	–	2
	Toruń	59.1	SW10	4	5	0	–	–
	Bydgoszcz	57.9	S4	4	5	3	–	3
	Chojnice							
	Tczew							
	Hel							
	Puck							
	Gdańsk	55.7	WNW8	4	2	ślad	–	2
Anglja	Lerwick	61.5	NNE4	4	5	0		
	Stornoway	59.4	NE6	1	6	0		
	Aberdeen	59.4	NNE6	4	5	1		
	Holy Head	57.6	SE2	1	6	0		
	Valentia	56.7	WNW6	deszcz	4	1		
	Scilly	58.3	cisza	3	6	22		
	Yarmouth	58.6	SSW6	4	7	5		
	[illegible]	58.4	cisza	2	2	0		
	Helder	59.4	S2	1	7	–		
	Vlissingen	59.1	E4	mgła	6	–		
Francja	Calais	58.2	S2	deszcz	6	1	–	–
	Brest	61.9	cisza	0	9	0	–	–
	Paris	59.3	NE1	0	7	0	–	2
	Bordeaux	59.7	W2	3	10	0	–	8
	Perpignan	60.2	cisza	4	12	0.6	–	10
	Toulouse	60.8	W4	4	11	6	–	11
	Marignan	59.9	cisza	4	12	1	–	8
	Ajaccio	61.9	–"–	4	14	–	–	8
	Strasbourg	61.1	–"–	4	5	0	–	0
	Nancy	60.1	–"–	4	8	0	–	1
Niemcy	Hannover	59.8	–"–	1	9	0	–	5
	Borkum	59.2	NW2	1	9	0	–	7
	Hamburg	60.0	cisza	0	7	0	–	2
	Swinemünde	57.0	WSW6	3	7	0.3	–	3
	Berlin	59.6	NW4	0	8	0.1	–	4
	Dresden	60.7	W6	1	7	2	–	5
	Breslau	60.1	WSW6	4	7	2	–	5
	Frankfurt a/M	61.5	SSE2	mgła	6	0.1	–	6
	München	61.9	SE4	1	7	ślad	–	2
	Klajpeda	54.1	SW8	deszcz	5	2	–	–
	[illegible]	61.5	SE1	4	8	0	–	6
	[illegible]	61.7	NE1	3	4	0	–	1
	[illegible]	61.2	SE1	mgła	8	0	–	4
Dania	Kjøbenhavn	57.1	NNW10	3	7	0		
	Skagen	57.1	N4	2	8	0		
	Hanstholm	58.0	NNE2	1	8	0		
	Blaavandshuk	59.8	NW2	2	7	0		
	Hammershus	54.9	NW8	4	3	6		

	Stacja	Ciśnienie 700 mm.	Wiatr	Zachmurzenie	Temp. °C	Opady mm	Temp. Max.	Temp. Min.
Szwecja	Stockholm							
	Hernösand	53.4	NE6	deszcz	4	14	–	
	Haparanda							
	Wisby	48.9	WNW4	4	4	12	–	
	Karlstad	54.6	NNE12	4	1	2	–	
	Sveg	57.9	NW12	4	-0	0	–	
	Jonkoping							
Norwegja	Andenes	67.8	SSE4	0	2	0		
	Bronnö	63.6	SE8	3	4	0		
	Valdersund	60.9	NE6	1	4	0		
	Oksöy	59.8	N2	1	5	0		
Finlandja	Helsinki	54.7	SE4	mgła	6	8	–	
	Sortavala	58.4	E4	4	4	–	–	
	Kuopio	59.0	E4	deszcz	-0	–	–	
	Wasa	57.6	NE10	4	-0	0.6	–	
	Sodankylä	69.1	SE4	4	0	0	–	
Estonja	Tallin (Rewel)	54.3	S6	0	8	1	8	
	Dorpat	54.8	SSW2	4	10	2	14	
	Filsand	52.3	S12	4	3	0	8	3
Rosja	Petrograd	55.6	E6	4	11	7		
	Moskwa	60.0	SE4	2	12	0		
	Kijów	57.0	WNW6	deszcz	12	0		
	Odessa	56.4	N8	4	15	0		
	Jarosław	62.2	E2	4	12	0		
	Jan Mayen	67.4	SSE6	3	0	0		
	Thorshavn	65.2	cisza	2	2	–		
	Seydisfiord	58.3	–"–	3	8	–		
Austrja	Wien	52.7	W4	1	9	0	12	7
	Feldkirch							
	Innsbruck							
	Klagenfurt	63.4	cisza	4	6	12	16	5
Czechosłowacja	Praha	61.4	W4	3	6	0	–	5
	Eger (Cheb)	61.5	SW2	3	6	0.1	–	1
	Bratislava	62.1	WNW8	mgła	10	0	–	
	Stara Dala							
	Koszyce	61.4	SSW6	2	8	0.4	–	
Port.	Lisbona	64.0	SSW4	4	14	1	–	
Węgry	Budapest	62.3	W4	1	10	ślad	17	5
	Szombathely	63.3	N4	0	5	4	9	0
	Szeged	64.0	NW4	1	9	1	18	5
Hiszp.	Madrid	63.0	SW1	4	11	0		
	Coruna	59.0	SSW8	4	13	0		
	S. Fernando	65.0	—	4	15	0		
Włochy	Messina	62.9	N4	0	18	–		
	Firenze	61.3	S2	4	14	–		
	Livorno	61.9	ENE6	2	13	1		
	Roma	62.8	ENE4	2	11	0		
	Napoli	60.7	NE4	4	13	0		
	Brindisi							
	Maddalena	60.4	NW2	1	12	–		
	Palermo							
Bałkany	Belgrad	64.0	cisza	3	12	0		
	Bukareszt	53.1	E2	4	9	0		
	Sofia							
	Konstantynopol	62.5	NW6	2	16	0		
	Athenes	61.9	cisza	1	16	0		
	Malta	62.0	—	—	—	—		
Afryka	Rabat	65.0	NE1	4	12	0		
	Alger							
Stacje górskie	Sonnblick (3105)							
	Zugspitze (2964)	(25.4)	WSW6	0	-9	0	–	1
	Säntis (2500)							
	Obir (2041)	–	SW4	śnieg	-2	ślad		

Spostrzeżenia pilotowe.

Stacja	Godz.	Wiatr dolny	500	1000	1500	2000	2500	3000	3500	4000	4500	5000	Granica dolna chmur	Rodzaj chmur	Uwagi
Warszawa															

Ogólny stan atmosfery w dniu 30. IV. 25 r. № 120a

Wysokie ciśnienie nad oceanem Lodowatym oraz nad południowo-wschodnią częścią Europy. W Polsce chmurno, chłodno, miejscami deszcz.

Wydawnictwo Państwowego Instytutu Meteorologicznego w Warszawie

Edition du soir [18 h. G.M.T.] 30. IV. 25.

Warszawa. Izobary z dnia 30. IV. Czwartek 1925 r. 18 h. Rocznik VI. Nr 120 b.

Przewidywany przebieg pogody w ciągu doby następnej

Wydano dnia ....1925 r. o godz..........

Spostrzeżenia meteorologiczne z dnia dzisiejszego rano [illegible]

Stacja	Ciśnienie 700 mm	Wiatr	Zachmurzenie	Temp °C	Opady mm	Temp Max	Temp Min
Wilno	58.5	S6	4	5	3	13	
Pińsk	57.9	W4	0	7	0	–	
Białystok	61.1	S6	1	6	–	–	
Brześć n. B.	62.1	W6	1	6	0	10	
Krzemieniec							
Warszawa	61.3	SW1	1	8	0	11	
Łódź	61.9	W2	2	10	0	11	
Lublin	62.1	S1	1	8	2	13	
Lwów	64.5	WNW2	1	8	0	12	
Zakopane							
Kraków	62.3	W2	3	9	0.2	13	
Cieszyn							
Poznań	60.6	SSW4	2	9	0	14	
Toruń	61.0	NE2	1	10	0	12	
Bydgoszcz							
Chojnice							
Tczew							
Hel							
Puck							
Gdańsk	58.5	W5	1	8	ślad	10	
Lerwick	59.3	NW2	4	4	0.6		
Stornoway	59.6	ENE6	1	7	–		
Aberdeen	58.5	NE6	1	7	0		
Holy Head	56.5	N5	1	7	–		
Valentia	58.5	N2	2	8	5		
Croydon	54.3	SW2	4	10	–		
Yarmouth	55.9	ESE4	2	8	–		
[illegible]	55.3	NE4	deszcz	6	2		
Helder	55.4	SW5	–	8	–		
Vlissingen	55.9	E4	4	9	–		
Calais	55.0	cisza	–	12	–	–	
Le Havre	54.4	NE2	deszcz	9	0.6	–	
Lyon	54.7	cisza	4	14	ślad	16	
[illegible]	56.6	WSW4	4	13	0	15	
Marignane	59.0	S4	4	17	0	20	
Clermont	56.7	S1	4	15	0.1	16	
[illegible]	55.1	SW4	deszcz	8	2	15	
Nancy	57.2	SW2	4	11	0	14	
[illegible]	59.4	cisza	4	18	0	–	
Bruxelles	55.0	E4	4	9	0	–	
[illegible]	58.0	E6	3	10	0	14	
Borkum	57.4	NE2	2	10	–	–	
Hamburg	58.2	SSE4	2	11	0	15	
Swinemünde	58.5	N2	1	9	1	13	
Berlin	59.0	S2	2	13	0	15	
Dresden	58.9	NE6	3	9	0	12	
Breslau	60.8	SE2	3	10	0	12	
Frankfurt a/M	57.5	cisza	4	13	–	–	
[illegible]	53.2	W4	deszcz	11	ślad	15	
[illegible]	[illegible]	ENE2	3	9	.3	15	
[illegible]	[illegible]	NW1	deszcz	8	–		
Zurich	59.2	W1	4	10	–		
Lugano	60.8	ESE1	deszcz	3	–		
København	58.2	NW5	1	9	0		
Skagen	56.6	W6	2	8	3		
Hanstholm	57.3	NW2	1	8	0		
Blaavandshuk	58.4	N2	1	8	0		
Hammershus	57.4	NNW2	1	6	0		

Stacja	Ciśnienie 700 mm	Wiatr	Zachmurzenie	Temp °C	Opady mm	Temp Max	Temp Min
[illegible]	50.6	cisza	deszcz	5	2	5	
Östersund	60.2	NE8	śnieg	-3	3	5	
Haparanda	52.1	ENE2	4	-0	ślad	1	
Wisby	52.3	W6	4	2	2	–	
Karlstad	55.7	W10	śnieg	3	ślad	6	
Kalmar	55.3	WNW8	2	4	2	–	
[illegible]	56.3	NW4	4	2	0.1	3	
Röst	62.3	NE10	1	3	–		
[illegible]	61.0	E8	4	7	–		
Valdersund	59.2	SE3	4	5	–		
Utsire	57.9	WNW2	1	8	–		
Helsinki	53.9	NW6	4	8	0	11	
Sortavala							
Kuopio							
Waasa							
Sodankylä							
Tallinn (Reval)	54.3	NW4	4	4	0	11	
[illegible]	53.1	ESE2	4	10	0	12	
[illegible]	54.3	S10	4	4	0	6	
Leningrad	53.2	NW2	deszcz	11	–		
Moskwa	53.1	ESE4	0	16	–		
Kijów	51.2	NNW4	4	13	–		
Jarosław	50.4	ESE2	2	15	–		
Archangielsk	64.0	SE6	2	3			
[illegible]	67.4	E3	4	4	–		
Thorshavn	61.9	ENE2	4	6	0		
[illegible]	53.0	SW2	4	8	–		
Riga	55.5	S6	4	5	5	11	
Libawa	54.7	W2	4	4	0	6	
[illegible]	54.0	SW4	4	11	6.3	11	
Praha							
Eger (Cheb)							
[illegible]	66.4	SSW2	3	11	0	14	
Stara Dala							
[illegible]	62.4	SW2	1	11	0	16	
[illegible]	65.0	SW4	4	16	0		
Budapest							
Szombathely							
Szeged							
Madrid	60.0	W4	deszcz	20	–		
S. Fernando	63.0	W2	4	18	0		
Palma							
Genova							
Firenze							
Roma							
Napoli							
Brindisi							
Maddalena							
Palermo							
Belgrad	62.0	cisza	4	16	0	19	
Sarajewo	50.[illegible]	NW2	4	16	0	19	
Sofia							
Konstantynopol							
Ateny							
Malta							
Tunis	54.3	cisza	0	21	0		
Alger	65.0	NW2	4	20	0		
Sonnblick (3106)							
Zugspitze (2964)							
Säntis (2500)							

Spostrzeżenia pilotowe

Stacja	Godz.	Wiatr dolny	500	1000	1500	2000	2500	3000	3500	4000	4500	5000	Granica dolna chmur	Rodzaj chmur	Uwagi
Warszawa															

Wydawnictwo Państwowego Instytutu Meteorologicznego w Warszawie

Édition du matin [7 h G. M. T.] 1. V. 25 N: 121a

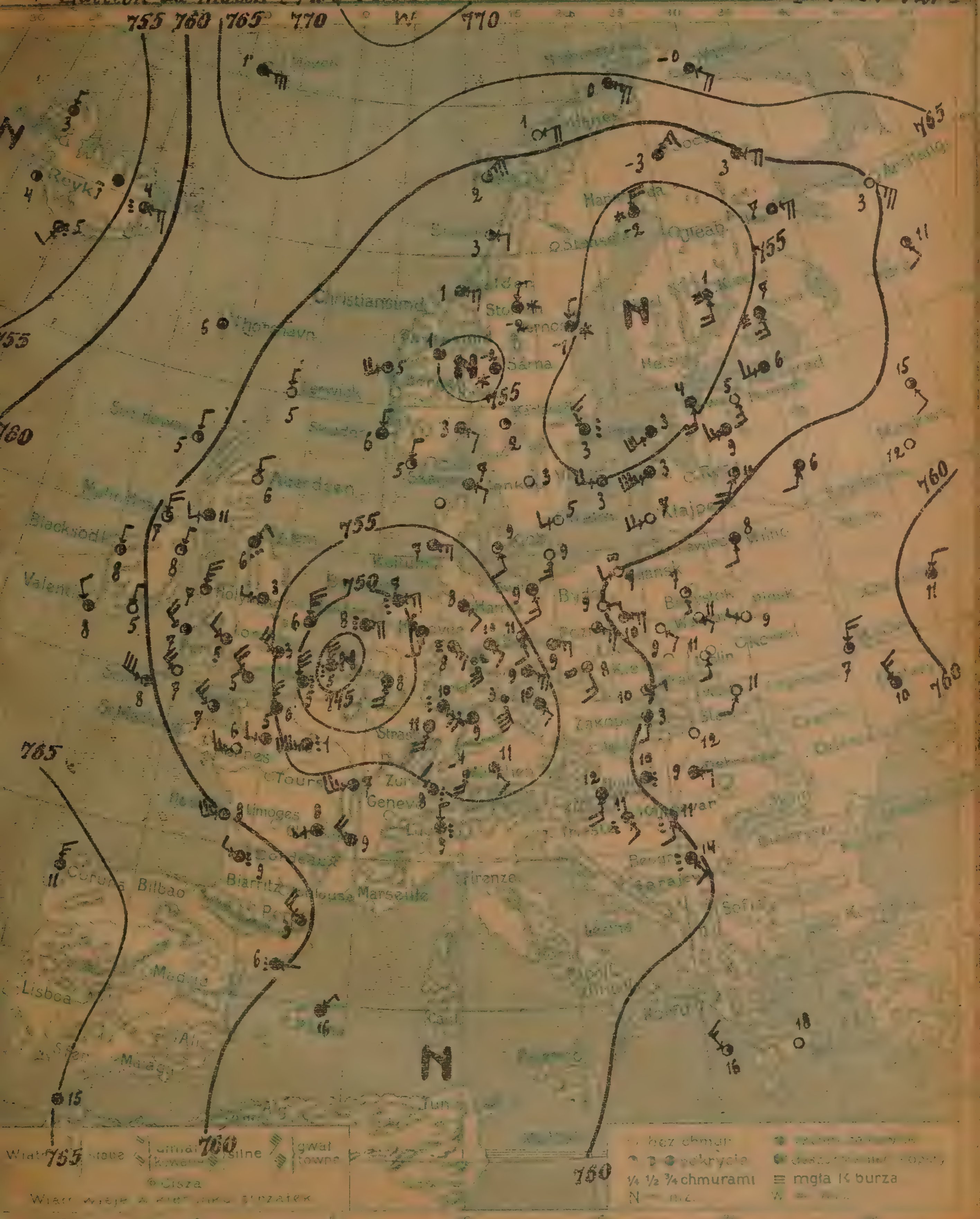

Warszawa Mapa pogody z dnia 1. V. Piątek 1925 r. 7 rano. ... 121a

Przewidywany przebieg pogody w ciągu doby następnej: Zachmurzenie dość duże, jeszcze, zwłaszcza na zachodzie kraju, dość chłodno, umiarkowane wiatry z południa.

S. K.

Wydano dnia 1. V. 1925 r. o godz. 11 h

Spostrzeżenia meteorologiczne z dnia dzisiejszego rano

	Stacja	Ciśnienie 700 mm.	Wiatr	Zachmurzenie	Temp. °C.	Opady mm.	Temp. Max	Temp. Min.
Polska	Wilno	52.6	S4	4	8	6	—	2
	Pińsk	53.8	NNW2	0	9	0	—	2
	Białystok	62.3	S2	1	7	2	-	1
	Brześć n. B	64.7	SE4	0	11	0	-	1
	Krzemieniec							
	Warszawa	61.0	SE4	1	9	0	—	3
	Łódź							
	Lublin	61.3	S4	0	11	1	—	1
	Lwów	63.3	SSW6	0	11	0	—	4
	Zakopane	57.7	S2	3	10	0	—	7
	Kraków	59.6	ENE2	1	10	0.2	—	3
	Cieszyn							
	Poznań	58.4	ESE6	3	10	0	—	2
	Toruń	61.3	E6	1	10	0	—	—
	Bydgoszcz	59.9	E2	0	9	0	—	0
	Chojnice							
	Tczew							
	Hel							
	Puck							
W.M.Gd.	Gdańsk	60.2	SW4	mgła	7	0	—	2
Anglja	Lerwick	58.2	N2	0	5	1		
	Stornoway	60.0	N2	2	5	0		
	Aberdeen	58.9	N4	0	6	3		
	Holy-Head	57.5	N10	1	7	2		
	Valentia	63.0	NNW4	2	8	0		
	Scilly	60.9	WNW1	3	8	0		
	Yarmouth	51.0	N10	4	6	0		
	Tynemouth	56.0	NE4	deszcz	6	5		
Hol.	Helder	48.3	E8	—"—	8	—		
	Vlissingen	42.7	N10	—"—	5	—		
Francja	Calais	49.0	N12	—"—	5	—	—	—
	Bordeaux	61.6	WNW4	—"—	9	—	—	6
	Paris	52.6	WSW12	—"—	1	—	—	2
	Dijon	56.8	WSW10	3	7	0.6	—	7
	Rochefort	60.4	WSW10	2	8	3	—	—
	Clermont	59.6	SW1	4	8	0	—	7
	Perpignan	60.2	NW8	3	3	—	—	—
	Rennes	58.8	W6	0	6	4	—	4
	Strasbourg							
Belg.	Bruxelles							
Niemcy	Hannover	50.8	ESE6	mgła	8	0	—	4
	Borkum	50.7	ENE5	deszcz	7	0	—	5
	Hamburg	53.3	SE4	4	8	0	—	5
	Swinemünde	56.5	SSE6	4	9	0	—	4
	Berlin	54.3	SSE4	3	11	0	—	7
	Dresden	54.3	SE10	4	9	0	—	6
	Breslau	57.2	SSE6	opary	8	0	—	—
	Frankfurt a/M.	51.1	SE8	deszcz	10	4	—	8
	München	53.7	SE4	2	11	0	—	5
	Kłajpeda	58.8	WSW2	0	7	0	—	—
Szwajc.	Genève							
	Zürich	59.0	NW1	deszcz	3	—		
	Lugano	57.7	N1	—"—	3	—		
Dania	Kjøbenhavn	57.8	SSE4	1	9	0		
	Skagen	56.0	ESE9	2	7	0		
	Hanstholm	55.5	SW2	1	6	0		
	Blaavandshuk	54.9	E6	3	7	0		
	[illegible]	57.3	S6	0	9	0		

	Stacja	Ciśnienie 700 mm.	Wiatr	Zachmurzenie	Temp °C	Opady mm	Temp. Max	Temp. Min.
Szwecja	Stockholm	54.0	NNW6	deszcz	3	3	—	[illegible]
	Hernösand	55.0	N4	śnieg	-1	1	—	
	Haparanda	52.5	N3	—"—	-2	3	—	
	Wisby	56.9	W2	2	3	4	—	
	Karlstad	56.8	cisza	1	2	ślad	[illegible]	
	Malmö	52.3	SSW4	0	5	—"—	—	
	Jönköping	57.7	cisza	0	3	0	—	1
Norwegja	Andenes	61.1	ENE8	0	1	0		
	Bergen	58.0	E4	2	3	0		
	[illegible]sund	57.4	E6	4	1	0		
	Utsira	56.6	N2	4	6	0		
Finlandja	Helsinki							
	Sortavala	55.5	S3	mgła	7	1	—	
	Kuopio	51.4	S8	—"—	1	—	—	[illegible]
	Wasa							
	Sodankylä	56.6	NE6	4	-3	3	—	[illegible]
Estonja	Tallin (Rewel)	54.6	S8	4	4	4	—	[illegible]
	Dorpat	58.8	SW6	4	9	2	—	
	Filsand	54.4	SW12	4	3	0	—	
Rosja	Petrograd	58.6	SW6	4	6	3		
	Moskwa	60.1	cisza	0	12	0		
	Kijów	64.1	N6	1	7	0		
	Archangielsk	59.8	SE10	0	3	0		
	Kem	58.8	E8	4	1	0		
	Jan Mayen	69.2	E10	4	1	ślad		
	Thorshavn	61.0	cisza	3	6	0		
	Seydisfjord	59.5	E6	deszcz	4	—		
Austrja	Wien							
	Ischl							
	Innsbruck							
	Klagenfurt							
Czechosłowacja	Praha	55.0	SE4	4	10	0		
	Eger (Cheb)							
	Olomouc							
	Stara Dala							
	Koszyce	61.0	cisza	0	12	0		
Węgry	Budapest	60.1	cisza	deszcz	10	2	18	8
	Szombathely	57.3	S8	4	12	0	12	8
	Szeged	60.3	S2	deszcz	14	ślad	17	9
Hiszp.	Madrid							
	Coruña	55.0	N6	4	11	0		
	Barcelona	60.0	E1	4	6	0		
Włochy	Genova							
	Firenze							
	Roma							
	Napoli							
	Brindisi							
	Maddalena							
	Palermo							
Bałkany	Belgrad	59.3	SE4	deszcz	14	—		
	Bucuresti							
	Sofia							
	Konstantinopol	63.9	NW6	1	16	0		
	Athenes	56.8	cisza	0	18	0		
Afryka	[illegible]							
	Tanger	65.0	cisza	4	15	0		
	Alger							
Szczyty górskie	Sonnblick (3106)							
	Zugspitze (2964)	[23.0]	SSW8	4	-4	ślad	—	-3
	Säntis (2500)							

4h Spostrzeżenia pilotowe.

Stacja	Godz.	Wiatr dolny	500	1000	1500	2000	2500	3000	3500	4000	4500	5000	Granica dolna chmur	Rodzaj chmur	Uwagi
Warszawa	5	E1	S5	S6	SW5	WSW5	—	—	—	—	—	—	—	—	—
Poznań	6	ESE6	SE8	SE9	SSE7	SSW4	—	—	—	—	—	—	—	—	—
Kraków	7	ENE2	SE3	S3	S3	SSW4	—	—	—	—	—	—	—	—	—

Ogólny stan atmosfery w dniu 1.V.25. g. 12[illegible]
Wysokie ciśnienie nad oceanem Lodowatym, niskie ciśnienie ze środkiem nad Holandją ogarnia Europę zachodnią i środkową. W Polsce [illegible] pogoda [illegible] wiatr [illegible] zachmurzenie, do [illegible].

Wydawnictwo Państwowego Instytutu Meteorologicznego w Warszawie

Édition du soir [13 h G.M.T.] — *1.V.25. N: 121 I*

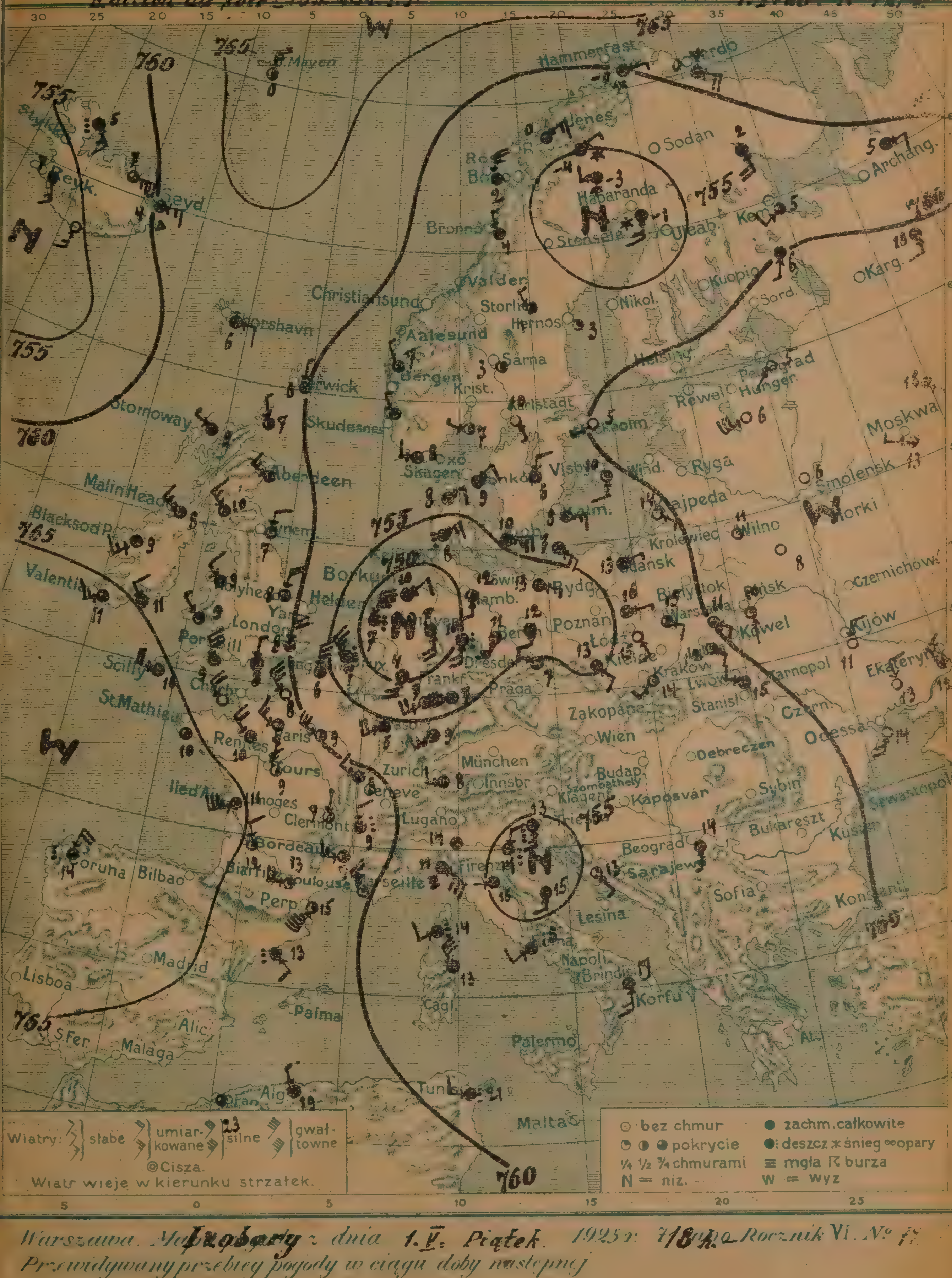

Warszawa. Mapa pogody z dnia 1.V. Piątek 1925 r. 7/18 godz. Rocznik VI. № 1? — **Izobary**

Przewidywany przebieg pogody w ciągu doby następnej

Wydano dnia .... 1925 r. o godz.............

Spostrzeżenia meteorologiczne z dnia dzisiejszego rano [illegible]

Stacja	Ciśnienie 700 mm +	Wiatr	Zachmurzenie	Temp. °C.	Opady mm.	Temp. Max	Temp. Min
Wilno	62.5	cisza	1	11	2	13	
Pińsk	56.7	S1	1	10	0	—	
Białystok	60.8	E4	1	10	—	—	
Brześć n. B	60.1	ESE4	2	11	0	18	
Kowerce							
Warszawa	57.5	ESE4	2	15	0	18	
Łódź	55.9	SSE4	2	15	0	18	
Lublin	58.2	SE4	1	12	0	1[illegible]	
Lwów	59.5	WNW4	4	15	0	18	
Zakopane							
Kraków	55.8	SW4	4	14	0	19	
Cieszyn							
Poznań	55.2	SSE4	4	13	1	15	
Toruń	57.1	E6	4	18	0	—	
Bydgoszcz							
Chojnice							
Tczew							
Hel							
Puck							
Gdańsk	57.8	ENE2	deszcz	13	ślad	15	
Lerwick	60.0	N2	2	6	1		
Stornoway	61.2	WNW2	4	9	2		
Aberdeen	61.3	WNW6	2	5	ślad		
Pembroke	63.6	NW2	1	9	2		
Valentia	65.1	WSW6	3	11	0.3		
Scilly	65.2	WNW2	0	10	0		
Yarmouth							
Eyemouth	61.5	N4	7	7	4		
Helder	61.6	NNE12	deszcz	7	—		
Vlissingen	62.5	NW10	—	7	—		
Calais	57.2	N10	4	6	2	—	
Brest	65.2	—	2	10	0	11	
Paris	59.3	WNW18	2	9	0.3	11	
Dijon	60.5	WNW8	4	3	0	12	
Rochefort	65.6	WSW4	1	11	2	—	
Clermont	63.4	N4	2	7	1	12	
Perpignan	62.4	SSW18	1	15	0	—	
Rennes	63.7	NW8	2	10	0.1	12	
Strasbourg	57.3	SW6	4	9	—	14	
Bruxelles							
Hannover	50.1	S2	deszcz	19	2	15	
Borkum	42	NE4	4	10	7	—	
Hamburg	56.7	S4	3	12	3	—	
Swinemünde	53.0	ESE2	4	13	1	18	
Berlin	53.8	S4	4	12	2	17	
Dresden	55.5	WNW6	4	7	3	15	
Breslau	54.5	SE4	3	13	ślad	14	
Frankfurt a/M.	53.3	SSW4	4	7	0	12	
München							
Kłajpeda	53.6	SE3	0	14	0	17	
Genève							
Zürich	53.4	W4	2	6	2	12	
Lugano							
København	56.1	E10	4	10	6		
Skagen	57.5	NE4	4	9	0		
Hanstholm	55.5	NE4	4	8	0		
Blaavandshuk	51.3	NE6	deszcz	3	1		
Hammershus	55.5	SE8	4	7	0		

Kraj	Stacja	Ciśnienie 700 mm +	Wiatr	Zachmurzenie	Temp. °C	Opady mm	Temp. Max
Szwecja	Stockholm	60.3	SW2	0	5	0.3	5
	Hernösand	57.0	cisza	1	3	0	—
	Haparanda	53.3	S6	śnieg	-1	5	1
	Wisby	59.8	S4	1	10	0	—
	Karlstad	58.0	SE2	0	10	0	10
	Storlien						
	Jönköping	56.6	N4	4	6	0	7
Norwegja	Andenes	56.1	NE6	3	0	—	
	Bronnö	57.3	NNW2	4	4	—	
	Vaagsösund	57.2	NW2	2	7	0	
	Skudenes	58.3	NW2	1	6	0	
Finlandja	Helsinki						
	Sortavala						
	Kuopio						
	Wasa						
	Sodankylä						
Estonja	Tallin (Revel)						
	Dorpat						
	Filsand						
Rosja	Petrograd	61.8	SW2	0	5	—	
	Moskwa	61.2	WNW2	3	13	—	
	Kem	58.7	SW4	2	5	—	
	Kijów	52.3	NNE4	0	11	—	
	Odessa	61.5	SSW4	0	14	—	
	Jan Mayen	69.2	N10	2	0	0	
	Thorshavn	62.0	E4	4	6	0	
	Seydisfiord	58.9	E6	krupa	4	—	
Austrja	Wien						
	Feldkirch						
	Innsbruck						
	Klagenfurt						
Czechosłowacja	Praha						
	Eger (Cheb)						
	Ołomuniec						
	Stara Dala						
	Koszyce						
Węgry	Budapest						
	Szombathely						
	Szeged						
Hiszp.	Madrid						
	Coruna	67.0	NNE2	deszcz	14	—	
	Palma	[illegible]	[illegible]	—	[illegible]	—	
Włochy	Genova	59.3	ESE[illegible]	[illegible]	[illegible]	0	
	Firenze	54.5	W2	4	15	—	
	Zara	[illegible]	SE2	3	13	0	
	Roma	57.[illegible]	SW4	4	16	0	
	Napoli	[illegible]	S8	deszcz	13	1	
	Brindisi	[illegible]	S[illegible]	[illegible]	17	0	
	Maddalena	[illegible]	[illegible]	[illegible]	[illegible]	[illegible]	
	Palermo						
Bałkany	Beograd	[illegible]	[illegible]	2	14	0.4	
	Bucureşti						
	Sofja						
	Konstantynopol						
	Athenes						
	Malta						
Afryka	Tunis	59.0	W4	deszcz	21	—	
	Alger	59.1	NW2	4	19	—	
Stacje górskie	Sonnblick (3105)						
	Zugspitze (2964)						
	Säntis (2500)						

Spostrzeżenia pilotowe.

Stacja	Godz.	Wiatr dolny	500	1000	1500	2000	2500	3000	3500	4000	4500	5000	Kierunek dolnych chmur	Rodzaj chmur	Uwagi
Warszawa															

Wydawnictwo Państwowego Instytutu Meteorologicznego w Warszawie

Édition du matin (7 h. G.M.T.) — *2. V. 25*

Warszawa. Mapa pogody z dnia 2. V. Sobota 1925 r. 7 rano. Rocznik VI. N° 122 a.

Przewidywany przebieg pogody w ciągu doby następnej: Pogoda zmienna (słońce naprzemian z przelotnemi deszczami), nieco chłodniej, silniejsze wiatry z kierunków zachodnich. —

Wydano dnia 2. V. 1925 r. o godz. 11 30

Spostrzeżenia meteorologiczne z dnia dzisiejszego rano 2. V. 25 r. № 122 a

	Stacja	Ciśnienie 700mm+	Wiatr	Zachmurzenie	Temp. °C	Opady mm	Temp. Max	Temp. Min
Polska	Wilno-uniw.	63.3	SE4	2	13	0	–	2
	Pińsk	61.8	SE4	3	13	0	–	5
	Białystok	60.7	ESE6	3	9	0	15	5
	Brześć n/B	59.7	ESE6	4	11	0	–	7
	Kielce							
	Warszawa	57.4	E4	4	12	ślad	–	10
	Łódź	56.7	SSW2	4	11	0	–	7
	Lublin-wojsk.	57.9	ESE6	deszcz	10	0	–	2
	Lwów	53.4	E6	4	11	1	–	9
	Włodz.-dyr.	52.4	SE4	2	13	0	15	6
	Lublin-gimn.	57.3	E4	deszcz	10	0	16	9
	Zakopane	–	cisza	4	8	0	13	1
	Kraków	56.7	W4	mgła	9	0	–	5
	Cieszyn							
	Poznań	57.5	WSW4	4	7	1	–	7
	Toruń							
	Bydgoszcz	56.5	E4	3	12	0	11	2
	Chojnice							
	Tczew							
	Hel							
	Puck							
Gd.	Gdańsk	57.4	S6	mgła	11	0.2	–	7
Anglja	Croydon	64.8	WNW4	6	5	0		
	Stornoway	59.6	SSE6	4	5	0.3		
	Aberdeen	61.8	cisza	2	4	0		
	Holy Head	63.8	WSW6	3	9	0		
	Valentia	64.1	SSW4	3	0	0.3		
	Guernsey	66.0	NW4	2	9	0		
	Yarmouth	63.0	WNW6	1	9	0		
	Tynemouth	62.3	W2	2	6	0		
Hol.	Helder	58.1	N16	4	7	–		
	Vlissingen	62.4	WNW3	3	7	0.3		
Francja	Calais	64.4	WNW4	1	6	ślad	–	–
	Ajaccio	56.0	NW3	4	12	1	–	–
	Paris	65.6	NW6	0	6	0	–	3
	Tours	67.2	NW2	0	5	0	–	2
	Rochefort	67.8	WNW1	0	7	0	–	–
	Perpignan	66.0	NNW12	1	10	0	–	8
	Biarritz	66.1	–	1	7	0	–	–
	Rennes	67.4	WNW4	2	6	0	–	2
	Nancy	62.5	WNW4	deszcz	10	9	–	2
Bel.	Bruxelles							
Niemcy	Hannover	53.1	SW8	4	6	0.2	–	5
	Borkum	52.2	NW8	4	7	16	–	–
	Hamburg	53.2	SE4	deszcz	6	1	–	6
	Swinemünde	54.9	S2	4	3	4	–	7
	Berlin	55.2	W4	3	9	2	–	6
	Dresden	55.7	S6	4	7	0.2	–	5
	Breslau	57.5	WNW4	4	6	5	–	5
	Aachen	50.0	W8	deszcz	4	7	–	4
	Magdeburg	54.8	SSE6	4	9	0	–	7
Kł.	Kłajpeda	59.8	SE6	0	12	0	–	–
Szw.	Bern	63.0	SW1	deszcz	3	0.6	–	3
	Zurich	62.4	W4	4	4	0	–	3
	Lugano	54.7	NNE3	2	11	–	–	–
Dania	Kjöbenhavn	55.4	E2	deszcz	7	–		
	Skagen	55.6	NE2	–"–	7	–		
	Hanstholm	54.7	NE6	–"–	7	–		
	Blaavandshuk	53.6	ENE2	4	8	–		
	Hammershus	55.6	SW6	deszcz	5	–		

	Stacja	Ciśnienie 700mm+	Wiatr	Zachmurzenie	Temp. °C	Opady mm	Temp. Max
Szwecja	Stockholm	62.4	SE8	4	6	–	
	Sårna (?)	61.5	NW4	0	-1	–	
	Haparanda	57.9	WSW4	2	2	–	
	Wisby	59.7	E8	3	8	–	
	Karlstad	60.3	E4	3	7	–	
	Östersund (?)	55.4	W2	2	-1	–	
	Jönköping	57.5	NNE4	deszcz	5	–	
Norwegja	Andenes	55.3	WSW4	4	1	–	
	Bronnö	59.6	W4	3	4	–	
	Dovrefjeld (?)	54.8	S6	4	1	–	
	Vardö (?)	53.5	N2	1	5	–	
Finlandja	Helsinki						
	Kajaani	61.0	SW4	4	1	0	–
	Kuopio	63.0	WSW3	śnieg	0	11	–
	Wasa	62.1	SSW3	2	4	ślad	–
	Sodankylä	55.5	SW6	4	-3	4	–
Estonja	Tallin (Rewel)						
	Dorpat						
	Filsand						
Rosja	Petrograd	65.3	W6	4	5	0	
	Moskwa	63.8	NNE8	4	10	0	
	Kijów	63.6	NE4	0	9	0	
	Odessa	61.7	SE6	3	13	0	
	Kem	59.7	SSW4	4	4	1	
	Jan Mayen	68.5	N10	4	-2	–	
	Thorshavn	60.3	E2	3	5	0	
	Seydisfjord	64.1	ENE5	krupy	2	–	
Austrja	Wien						
	Feldkirch						
	Innsbruck						
	Klagenfurt						
Czechosłowacja	Praha	58.0	W6	3	7	–	
	Eger (Cheb)	57.5	SW6	deszcz	5	–	
	Olomauc	57.3	N2	–"–	6	–	
	Stara Dala						
	Koszyce	55.7	N2	4	12	–	
	Bratislava	53.1	NW16	deszcz	5	–	
Węgry	Budapest	54.3	N4	4	11	ślad	11
	Szombathely	55.2	N8	deszcz	5	3	17
	Szeged	53.0	N6	2	13	3	17
Hiszp.	Madrid	65.0	NE4	0	12	–	
	S. Fernando	63.0	NE4	4	16	–	
	Palma	64.0	NNE6	4	13	–	
Włochy	Torino	53.5	NW16	0	11	0	–
	Milano	56.0	NW4	deszcz	11	6	–
	Messina	57.5	S4	4	16	ślad	–
	Roma						
	Taranto	52.2	S6	4	–	–	
	Brindisi						
	Maddalena	52.2	W4	2	11	–	
	Palermo						
Bałkany	Beograd	51.7	ESE2	2	17	–	
	Sarajewo	52.5	NW2	4	11	–	
	Sofia	57.2	cisza	4	13	–	
	Zante	55.0	S6	0	18	0	
	Athenes	57.5	N2	4	18	0	–
Afryka	Malta	57.3	NNW2	0	16	–	
	Rabat	61.0	cisza	4	14	–	
	Alger						
Szczyty górskie	Sonnblick (3105)						
	Zugspitze (2964)						
	Säntis (2500)						

Spostrzeżenia pilotowe.

Stacja	Godz.	Wiatr dolny	500	1000	1500	2000	2500	3000	3500	4000	4500	5000	Granica dolna chmur	Rodzaj chmur	Uwagi
Warszawa	720	ESE4	SSE11	SSE11	SSE10	–	–	–	–	–	–	–	–	–	
Kraków	740	WSW2	NNW2	NW2	N2	–	–	–	–	–	–	–	–	–	

Ogólny stan atmosfery w dniu 2.V.25 r. № 122 a
Obszar niskiego ciśnienia nad Niemcami, Polską i Adrjatykiem; wysokiego nad Estonją i zatoką Biskajską. W Polsce pochmurno i dżdżysto.

Wydawnictwo Państwowego Instytutu Meteorologicznego w Warszawie

Édition du soir [18h. G.M.T.] 2. V. 25. N° 122

Warszawa. Izobary *z dnia* 2. V. Sobota *1925 r.* 18h. *rano. Rocznik VI. N°* 122 b.

Przewidywany przebieg pogody w ciągu doby następnej ....

....

Wydano dnia .... *1925 r. o godz.* ....

Spostrzeżenia meteorologiczne z dnia dzisiejszego wieczór 2. V 25 r. Nº 12

	Stacja	Ciśnienie 700 mm	Wiatr	Zachmurzenie	Temp. °C	Opady mm	Temp. Max	Temp. Min
Polska	Wilno	62.0	E4	3	15	0	17	
	Pińsk	60.1	SE4	3	15	0	—	
	Białystok							
	Brześć n/B	58.8	E6	4	13	0	17	
	Kowel							
	Warszawa	58.3	NE1	4	11	2	13	
	Łódź							
	Lublin	57.3	cisza	3	13	0	15	
	Lwów	58.2	SE4	4	12	0	15	
	Zakopane							
	Kraków	57.2	N4	deszcz	11	0.1	13	
	Cieszyn							
	Poznań	59.6	WSW4	deszcz	11	ślad	14	
	Toruń							
	Bydgoszcz							
	Chojnice							
	Tczew							
	Hel							
	Puck							
W. M.	Gdańsk	59.2	SSE4	deszcz	11	0.1	14	
Anglja	Lerwick	61.1	SE2	1	8	0		
	Stornoway	57.0	SSW6	deszcz	9	3		
	Aberdeen	60.1	S4	—"—	9	ślad		
	Holy Head	63.6	SW8	4	9	—"—		
	Valentia	62.3	S8	4	11	0		
	Scilly	65.4	S8	4	10	0		
	Yarmouth	64.7	cisza	4	11	0		
	Tynemouth	61.3	W4	3	12	ślad		
Hol.	Helder	64.0	NW6	1	8	—		
	De Bilt	64.3	WNW6	1	8	—		
Francja	Calais	65.7	W6	3	8	0	—	
	Marignane	60.8	NNW16	0	14	0	15	
	Paris	66.0	cisza	3	13	0	14	
	Perpignan	64.1	NNW14	0	16	0	17	
	Rochefort	66.0	W4	3	12	0	17	
	Bordeaux	66.7	ENE4	2	15	0	17	
	Toulouse	65.7	N2	0	14	0	17	
	Rennes	66.3	cisza	3	13	0	15	
	Le Hâvre	66.8	NNW4	2	10	0	18	
Bel.	Bruxelles							
Niemcy	Magdeburg	61.2	WNW8	2	9	ślad	11	
	Borkum	61.5	NW16	3	8	5	—	
	Hamburg	58.9	WNW12	deszcz	6	3	11	
	Swinemünde	58.1	W4	4	11	0	14	
	Berlin	59.7	WNW4	4	10	0	14	
	Dresden	61.1	W8	4	8	0	10	
	Breslau	59.6	WNW4	4	9	0.3	11	
	Frankfurt a/M.	65.2	NW4	3	9	0	10	
	München	65.7	WNW6	deszcz	5	ślad	6	
Kł.	Klaipeda	59.2	ESE4	0	16	0	—	
Szwajc.	Genève	65.7	cisza	1	9	0	10	
	Bern	55.3	W1	3	9	1	10	
	Lugano	58.9	NE6	0	13	0	16	
Dania	København	56.6	S6	2	8	ślad		
	Skagen	55.0	SSE4	2	9	7		
	Hanstholm	54.2	N2	mgła	7	5		
	Blaavandshuk	55.9	NNW10	deszcz	6	5		
	Hammershus	57.6	S4	1	10	ślad		

	Stacja	Ciśnienie 700 mm	Wiatr	Zachmurzenie	Temp. °C	Opady mm	Temp. Max
Szwecja	Stockholm	60.8	SE6	4	8	0.5	
	Hernösand	63.4	SW2	3	5	0	
	Haparanda	61.4	WSW6	4	2	0	
	Wisby	59.8	SE4	4	12	0	
	Karlstad	57.1	E6	deszcz	8	8	
	Storlien	61.8	cisza	1	3	0	
	Jönköping	57.9	S4	deszcz	8	3	
Norwegja	Røst	61.9	SSW6	2	4	ślad	
	Bergen	63.0	W4	1	9	0	
	Vardö	55.3	S6	3	1	0	
	Utsire	58.7	N8	2	6	0	
Finlandja	Helsinki	65.6	ESE6	1	6	0	
	Sortavala						
	Kuopio						
	Wasa						
	Sodankylä						
Estonja	Tallin (Rewel)						
	Dorpat						
	Filsand						
Rosja	Petrograd	67.4	cisza	0	6	—	
	Moskwa	62.9	NNE4	deszcz	13	—	
	Kijów	61.0	SE4	3	14	—	
	Odessa	60.5	SE2	1	12	—	
	Archangielsk	64.0	WSW4	1	4	—	
	Jan Mayen	67.8	SSW4	śnieg	-2	ślad	
	Thorshavn	59.4	E4	4	8	—	
	Seydisfjord	61.8	ENE6	deszcz	3	—	
Austrja	Wien						
	Feldkirch						
	Innsbrück						
	Klagenfurt						
Czechosłowacja	Praha						
	Eger (Cheb)						
	Olomouc						
	Stara Dala						
	Koszyce						
Węgry	Budapest						
	Szombathely						
	Szeged						
Hisp.	Barcelona	65.0	SSW4	0	14		
	Coruña	64.0	NW2	0	15		
	S. Fernando	63.0	SE4	4	24		
Włochy	Genova						
	Firenze						
	Roma						
	Napoli						
	Brindisi						
	Maddalena						
	Palermo						
Bałkany	Beograd						
	Bucureşti						
	Sofja						
	Konstantynopol						
	Athenes						
	Malta	59.0	E1	0	8		
Afryka	Tunis						
	Alger	67.0	NNE1	4			
Stacje górskie	Śnieżka (1603)						
	Zugspitze (2964)						
	Säntis (2500)						

46.

Spostrzeżenia pilotowe.

Stacja	Godz.	Kierunek	500	1000	1500	2000	2500	3000	3500	4000	4500	5000	Granica dolna chmur	Rodzaj chmur	Uwagi
Warszawa															

Wydawnictwo Państwowego Instytutu Meteorologicznego w Warszawie

Edition du matin [7h G.M.T.] 3.V.25r № 123a

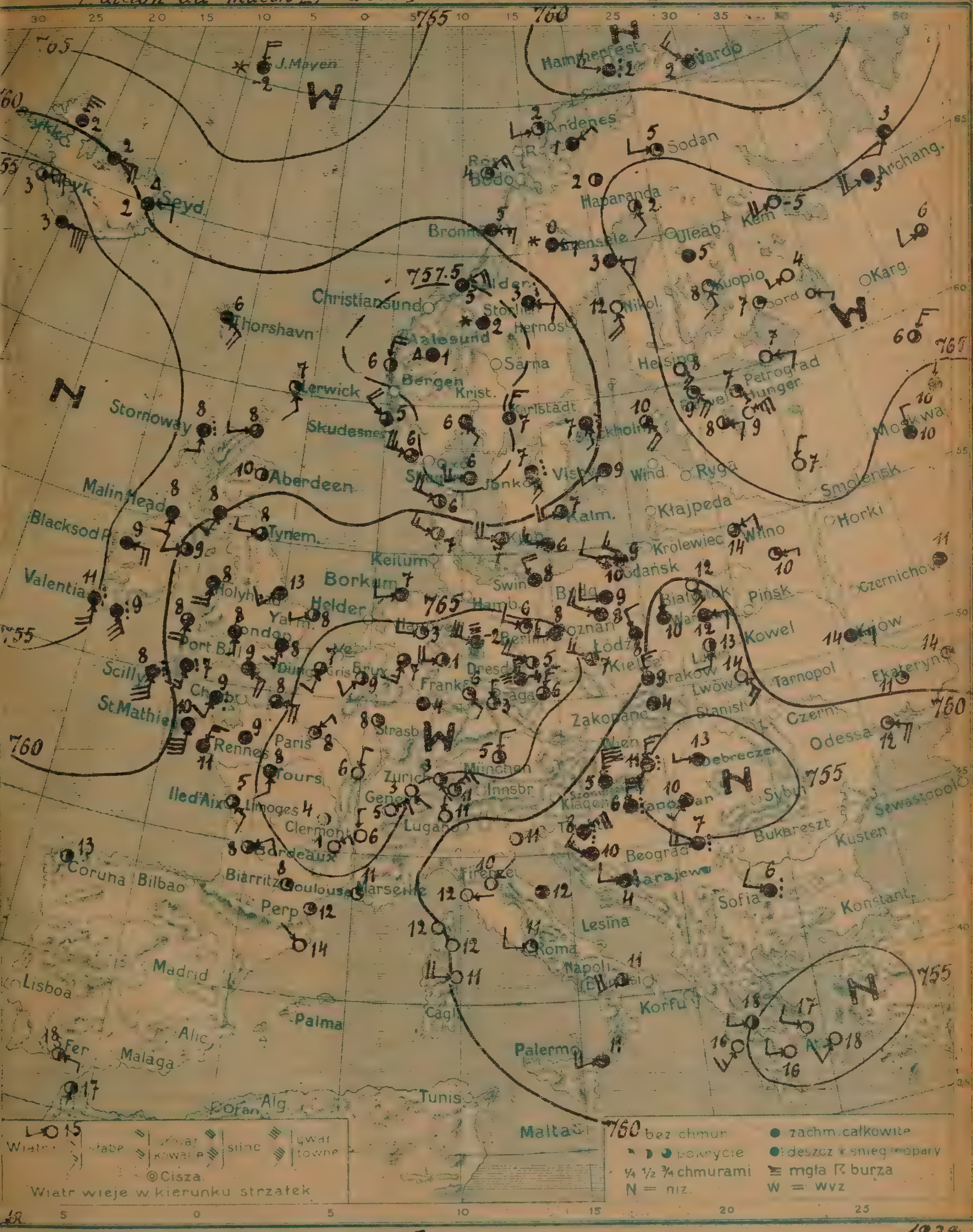

Warszawa. Mapa pogody z dnia **3.V. Niedziela** *1925 r. 7 rano. Rocznik VI. №* **123a**

Przewidywany przebieg pogody w ciągu doby następnej: **Na zachodzie i na północo-wschodzie kraju zachmurzenie umiarkowane, na południu i południo-wschodzie duże, miejscami z deszczem; temperatura bez większych zmian; słabe, na południu umiarkowane, czasami dość silne wiatry z kierunków zmiennych.**

Wydano dnia 3.V *1925 r. o godz.* 11 h. W. N.

Spostrzeżenia meteorologiczne z dnia dzisiejszego rano 3.V.25. Nr 123

	Stacja	Ciśnienie 700 mm.	Wiatr	Zachmurzenie	Temp. °C.	Opady mm.	Temp. Max	Temp. Min
Polska	Wilno	62.9	NE4	3	11	0	–	2
	Pińsk							
	Białystok	60.4	SE6	0	12	0	–	10
	Brześć n/B	59.8	E4	4	12	0	–	8
	Krzemieniec							
	Warszawa	59.9	N1	4	10	2	–	10
	Łódź	61.6	NNW4	4	8	0.1	–	7
	Lublin	58.0	S4	2	13	ślad	–	[illegible]
	Lwów	60.0	SE6	0	14	0	–	8
	Zakopane	62.1	cisza	4	4	31	–	4
	Kraków	59.9	NNW8	4	9	2	–	8
	Cieszyn							
	Poznań	61.9	WNW6	4	8	0	–	5
	Toruń							
	Bydgoszcz	62.6	W4	4	9	0	–	8
	Chojnice							
	Tczew							
	Hel							
	Puck							
	Gdańsk	61.7	WNW6	4	9	3	–	5
Anglja	Lerwick	59.3	SSE4	4	7	0		
	Stornoway	58.3	S4	deszcz	8	3		
	Aberdeen	59.1	cisza	2	10	2.5		
	Holy Head	60.8	S8	4	8	9		
	Valentia	54.5	SSE8	deszcz	11	9.3		
	Scilly	59.6	SSE11	deszcz	8	8		
	Yarmouth	64.3	WSW1	2	8	0		
	Tynemouth	60.8	W1	3	8	0		
Hol.	Helder							
	Vlissingen							
Francja	Calais	63.2	SSW4	3	7	0		
	Brest	60.4	SSE11	4	10	3		
	Paris	65.3	NE2	1	8	0		
	Dijon	66.5	NNE2	0	6	0		
	Rochefort	64.2	SE4	2	5	0	–	
	Clermont	65.6	cisza	0	4	0		
	Marignane	61.5	—"—	1	11	0		
	Rennes	63.8	cisza	4	9	0		
	Perpignan	63.4	—"—	4	12	0		
Bel.	Bruxelles	66.0	SW4	4	8	0		
Niemcy	Grünberg	65.8	W6	4	8	0	–	5
	Borkum	63.0	WSW4	4	7	0	–	–
	[illegible]	65.2	W2	1	3	0	–	
	Swinemünde	63.0	NW8	4	8	0	–	6
	Berlin	65.9	WNW2	1	6	0	–	4
	Dresden	66.1	WNW3	1	5	0	–	3
	Breslau	63.5	WNW2	3	7	ślad	–	6
	Frankfurt a/M	66.3	SSW6	3	7	0.1	–	1
	München	67.8	N4	1	5	1	–	1
	Bamberg	67.7	SE2	1	6	0.3	–	2
Szwajc.	Genève	65.0	NE2	0	3	0	–	3
	Zürich	66.1	SE1	2	3	—	—	–
	Lugano	60.7	N1	0	11	0	–	9
Danja	København	61.4	N8	3	7	ślad		
	Skagen	56.2	WSW5	4	6	1		
	Hanstholm	58.1	WNW8	2	6	8		
	Blaavandshuk	62.4	WNW6	2	7	1		
	Hammershus	61.3	W6	4	6	0		

	Stacja	Ciśnienie 700 mm.	Wiatr	Zachmurzenie	Temp. °C	Opady mm	Temp. Max
Szwecja	Stockholm	59.8	SSE2	deszcz	7	5	–
	Härnösand	65.9	SW6	mgła	7	0.1	
	Haparanda	65.9	SSE4	2	2	0	
	Wisby	60.7	SW4	4	9	[illegible]	
	Karlstad	57.6	NNE6	4	7		
	Storlien	57.0	cisza	śnieg	2		
	Jönköping	58.3	SE6	deszcz	7		
Norwegja	Andenes	54.0	WSW4	1	2		
	Bronnö	60.8	E6	4	5	0	
	Valdersund	57.5	ENE6	4	5	–	
	Utsire	59.3	NW8	3	5	6	
Finlandja	Helsinki	63.0	SE6	0	8	0	–
	Sortavala	63.1	cisza	1	7	0	–
	Kuopio	66.2	SSE4	1	8	2	–
	Wasa	64.5	SSE4	0	12	ślad	–
	Sodankylä	64.0	N4	1	5	0	–
Estonja	Tallin (Rewel)	65.7	SE8	6	9	0	–
	Dorpat	65.7	ESE4	0	8	0	–
	Filsand	62.2	SE8	4	10	0	–
Rosja	Petrograd	63.4	ESE4	0	7	0	
	Moskwa	63.0	N4	4	10	4	
	Kijów	61.4	E6	4	14	0	
	Jarosław	63.0	NNE4	4	10	2	
	Odessa	59.3	ESE8	1	12	0	
	Jan Mayen	57.8	N8	śnieg	-2	ślad	
	Thorshavn	57.3	SE8	4	6	0	
	Seydisfjord	60.9	ENE4	krupy	2	–	
Austrja	Wien						
	Feldkirch						
	Innsbruck						
	Klagenfurt						
Czechosłowacja	Praha	65.3	NNW8	3	6	0	–
	Eger (Cheb)	67.3	N4	2	3	ślad	–
	Ołomuniec						
	Stara Dala						
	Koszyce						
Węgry	Budapest	54.3	W6	deszcz	11	[illegible]	
	Szombathely	56.3	N2	4	5	[illegible]	
	Szeged	54.0	SW2	4	10	10	2[illegible]
Hiszp.	[illegible]	64.0	E1	2	18	0	
	Coruna	63.0	cisza	1	13	0	
	[illegible]	64.0	NW1	0	14	0	
Włochy	[illegible]	53.3	WSW8	4	11	11	
	Firenze	53.7	NE1	0	10	–	
	Ancona	59.3	cisza	4	12	6	
	Roma	59.3	W4	1	9	0	
	Napoli	58.3	WSW8	2	11	0	
	[illegible]	57.3	cisza	1	11	0	
	Maddalena	59.7	W5	0	11	—	
	[illegible]	[illegible]	[illegible]	0	12	–	
Bałkany	Belgrad	55.4	N6	cisza	7	17	–
	[illegible]	59.5	N8	—"—	4	45	–
	Sofja	56.1	WNW4	—"—	6		
	Konstantynopol	58.3	NE[illegible]	—"—	8	6	–
	Athenes	53.3	WSW4	0	17	[illegible]	
	Malta						
Afryka	Tanger	62.0	S1	2	12	0	
	[illegible]	61.0	WNW2	3	15	0	
Stacje górskie	Sonnblick (3105)						
	Zugspitze (2964)						
	Säntis (2500)						
	Fichtelberg	53.5	NNW12	mgła	-4	1	–

Spostrzeżenia pilotowe.

Stacja	Godz.	Wiatr dolny	500	1000	1500	2000	2500	3000	3500	4000	4500	5000	Granica dolna chmur	Rodzaj chmur	Uwagi
Warszawa															

Ogólny stan atmosfery z dnia 3.V.25. Nr 123.
Niskie ciśnienie nad Atlantykiem, nad morzem Barentsa i nad Węgrami; wysokie nad Oceanem Lodowatym, nad Niemcami i Francją, nad Finlandją i Rosją. W Polsce zachmurzenie przeważnie duże. Temperatura w granicach od 8° do 14°.

Wydawnictwo Państwowego Instytutu Meteorologicznego w Warszawie

Edition du soir [18 h. G. M. T.] *3. V. 25. N° 123 b.*

Warszawa. Mapa pogody z dnia 3. V. Niedziela 1925 r. 18 h. rano. Rocznik VI. N° 123 b.

Przewidywany przebieg pogody w ciągu doby następnej

Wydano dnia 1925 r. o godz.

Spostrzeżenia meteorologiczne z dnia dzisiejszego rano [illegible]

	Stacja	Ciśnienie 700mm	Wiatr	Zachmurzenie	Temp. °C	Opady mm	Temp. Max	Temp. Min
Polska	Wilno	61.6	E4	1	18	0	22	
	Pińsk	60.4	ENE2	1	20	0	–	
	Białystok	61.2	W8	3	14	–	–	
	Brześć n/B	60.0	E4	4	15	–	–	
	Kiwerce							
	Warszawa	62.0	NW6	4	9	2	15	
	Łódź	63.7	NNW4	deszcz	9	0.1	11	
	Lublin	58.9	NNW2	3	17	0.[illegible]	21	
	Lwów	59.6	NE2	4	16	0.[illegible]	19	
	Zakopane							
	Kraków	62.6	W4	deszcz	9	4	11	
	Cieszyn							
	Poznań	65.8	NNW2	4	9	0	11	
	Toruń							
	Bydgoszcz							
	Chojnice							
	[illegible]							
	Hel							
	Puck							
	Gdańsk	64.4	NW4	4	8	0	12	
Anglja	Lerwick	53.8	S6	4	7	0		
	Stornoway	53.8	S4	4	10	0.3		
	Aberdeen	57.5	S6	4	9	0.1		
	Holyhead	55.5	SSE8	4	10	ślad		
	Valentia	53.3	W6	4	10	0.3		
	Scilly	55.6	W6	mgła	11	0.4		
	[illegible]	61.8	SSE6	4	9	–		
	[illegible]	57.5	S4	4	12			
Hol.	Helder	63.1	SW2	2	10	0		
	De Bilt	63.0	ESE2	2	13	0		
Francja	Calais	61.9	WSW2	deszcz	8	0.3	–	
	Toulouse	60.1	cisza	1	22	0	24	
	Paris	61.8	SE6	deszcz	13	ślad	–	
	Dijon	62.2	ENE2	3	12	0	16	
	Rochefort	60.5	SW2	4	18	0	–	
	Clermont	61.0	cisza	0	16	0	–	
	[illegible]	60.3	W10	3	17	2	–	
	Rennes	60.1	SSW6	deszcz	11	2	14	
	Strasbourg	63.6	SE10	4	16	0	15	
Bel.	Bruxelles	62.4	SSE4	4	13	ślad	16	
Niemcy	Hannover	65.0	cisza	4	12	2	–	
	Borkum	63.6	NW2	1	12	0.1	–	
	Hamburg	63.8	E1	4	12	0.2	14	
	Swinemünde	64.2	cisza	1	9	0	11	
	Berlin	64.5	NW2	1	13	0	15	
	Dresden	65.1	NW4	1	11	0	12	
	Breslau	64.8	N4	3	7	0	10	
	Frankfurt a/M.	64.7	SSE2	1	14	0	15	
	Magdeburg	65.0	NW2	3	13	0	16	
	Königsberg	61.1	NW1	deszcz	11	–	–	
Szwajc.	Bern	62.9	NE6	2	12	0	13	
	Zürich							
	Lugano	58.6	S1	0	15	0	20	
Danja	Kopenhagen	63.2	W6	2	11	0		
	Skagen	60.7	W8	1	7	0		
	Hanstholm	61.3	WSW6	2	7	0		
	Blaavandshuk	63.2	WSW4	0	7	0		
	[illegible]	62.7	WSW6	1	6	0		

	Stacja	Ciśnienie 700mm	Wiatr	Zachmurzenie	Temp. °C	Opady mm	Temp. Max	Temp. Min
Szwecja	Stockholm	60.4	SSW2	3	5	0	1	
	Hernösand	59.5	S2	mgła	4	[illegible]		
	Haparanda	64.2	cisza	2	6	0		
	Wisby	61.7	SSW4	3	9	0		
	Karlstad	59.3	SSW6	3	7	0		
	Storlien	56.7	cisza	śnieg	1	0	[illegible]	
	Jönköping	61.9	SW4	4	9	1		
Norwegja	Andenes	61.5	NE8	3	3	0		
	[illegible]	55.6	SE4	deszcz	7	2		
	Kristiansund	57.4	NW8	— " —	4	2		
	Utsire	59.7	W2	1	6	0		
Finlandja	Helsinki							
	Sortavala							
	Kuopio							
	Wasa							
	[illegible]							
[illegible]	Riga	61.4	E6	3	16	0		
	Libawa	62.3	NW4	4	7	0.4		
	[illegible]	64.2	ESE2	1	15	0	[illegible]	
Rosja	Petrograd	65.7	ENE6	0	8	–		
	Moskwa	64.3	NNW4	4	10	–		
	Odessa	56.9	SE2	0	15	–		
	Sewastopol	55.0	SSW2	2	17	–		
	Archangielsk	67.7	NW2	0	3	–		
	Jan Mayen	67.8	N10	4	-1	–		
	Thorshavn	56.3	ESE12	deszcz	6	2		
	Seydisfjord	61.0	ENE6	[illegible]	3	–		
Austrja	Wien							
	Feldkirch							
	Innsbruck							
	[illegible]							
Czechosłowacja	Praha							
	Eger (Cheb)							
	Olomouc							
	Stara Ďala							
	Košice							
Węgry	Budapest							
	Szombathely							
	Szeged							
Hiszp.	Madrid							
	Coruna							
	[illegible]							
Włochy	Genova	59.8	SW2	0	13	0	–	
	Firenze	58.9	W2	1	19	0	21	
	Ancona	60.5	cisza	4	12	0	–	
	Roma	59.8	WNW2	2	13	0	18	
	Messina	60.3	SSW4	3	14	0		
	Taranto	58.5	N8	4	13	0		
	Maddalena	59.5	NW10	0	13	0		
	Venezia	59.3	S2	2	17	0		
Bałkany	Belgrad	57.5	W2	4	7	–		
	Bukareszt							
	Sofia							
	Konstantynopol							
	Ateny							
Afryka	Malta							
	Tunis							
	Alger							
Stacje górskie	Sonnblick (3105)							
	Zugspitze (2964)							
	Säntis (2500)	61.4	ENE6	1	-4	0		

46.

Spostrzeżenia pilotowe.

Stacja	Czas	Kierunek wiatru	500	1000	1500	2000	2500	3000	3500	4000	4500	5000	Granica dolna chmur	Rodzaj chmur	Uwagi
Warszawa															

Wydawnictwo Państwowego Instytutu Meteorologicznego w Warszawie

Edition du matin [7h. G.M.T.] 4. V. 25. N: 124a.

Warszawa. Mapa pogody z dnia 4. V. Poniedziałek 1925 r. 7 rano. Rocznik VI. N: 124a

Przewidywany przebieg pogody w ciągu doby następnej polepszenie się stanu pogody, cieplej, słabe wiatry z kierunków południowo-wschodnich; na południu kraju chmurno. –

StB.

Wydano dnia 4. V. 1925 r. o godz. 11h.

Spostrzeżenia meteorologiczne z dnia dzisiejszego rano: [illegible]

	Stacja	Ciśnienie 700mm.	Wiatr	Zachmurzenie	Temp. °C.	Opady mm.	Temp. Max	Temp. Min.
Polska	Wilno	63.3	NNW4	3	12	0	—	5
	Pińsk	61.5	ENE1	3	13	0	—	9
	Białystok	62.7	NNW4	5	8	0	—	2
	Brześć	62.2	NW4	2	11	0	—	8
	[illegible]							
	Warszawa	64.1	NNW4	4	7	6	—	6
	Łódź	65.3	N4	3	6	1	—	4
	Lublin	63.2	NE6	4	9	0	—	8
	Lwów	61.0	NE4	4	13	0	—	7
	Zakopane	65.7	cisza	deszcz	3	18	7	3
	Kraków	63.7	NW2	4	7	8	—	7
	Cieszyn							
	Poznań	66.5	NE2	1	9	0	—	0
	Toruń							
	Bydgoszcz	66.0	N2	0	9	0	—	1
	Chojnice							
	[illegible]							
	Hel							
	Puck							
W. M. Gd.	Gdansk	65.6	NW6	1	8	0	—	3
Anglja	Lerwick	57.2	SE8	4	8	0		
	Stornoway	59.7	SE4	deszcz	8	2		
	Aberdeen	54.9	SSE8	4	8	0		
	Holyhead	52.5	SSW6	4	9	0.1		
	Valentia	52.5	SSW6	2	8	3		
	Scilly	55.1	SSW8	deszcz	10	1		
	[illegible]	56.7	S10	—"—	8	5		
	[illegible]	55.1	SE4	2	7	0		
Hol.	Helder	59.7	S6	4	11	—		
	[illegible]	58.8	SE6	4	10	—		
Francja	Perpignan	61.0	cisza	4	14	—	—	9
	Toulouse	61.4	—"—	3	12	—	—	7
	Tours	60.5	WSW4	4	11	0.4	—	9
	Dijon	61.1	cisza	4	11	0	—	5
	Rochefort	60.9	WSW2	4	12	0	—	—
	Clermont	61.6	cisza	4	11	0	—	5
	Sova	62.1	S2	4	12	0	—	—
	Reims	59.2	SW4	4	10	0.4	—	—
	Strasbourg	62.3	cisza	4	10	8	—	2
B.	Bruxelles	59.0	SE8	4	10	—	—	—
Niemcy	Magdeburg	65.1	SE2	1	8	0	—	4
	Bremen	61.7	SE8	4	9	0	—	5
	Hamburg	64.2	SSE2	mgła	10	0	—	8
	Swinemünde	64.9	SW2	1	10	0	—	3
	Berlin	63.7	SSE8	2	3	0	—	1
	Dresden	65.3	SE2	1	7	0	—	1
	Breslau	65.6	NNW4	1	8	0	—	—
	Frankfurt a/M	64.0	NE2	4	7	0	—	4
	Hannover	63.8	SE2	0	10	0	—	4
	Kłajpeda	63.8	NW4	2	9	2	—	—
Szwajc.	Geneve	63.0	SE1	3	8	0	—	4
	Zürich	63.3	E1	4	6	0	—	1
	Lugano	61.3	N1	1	9	0	—	5
Danja	[illegible]	63.7	SW2	3	8	0		
	Skagen	62.8	WSW4	4	7	0		
	Hanstholm	62.5	SSW2	mgła	6	0		
	Blaavandshuk	63.2	SSE4	1	3	0		
	Hammerodde	65.3	SW4	1	9	0		

	Stacja	Ciśnienie 700mm.	Wiatr	Zachmurzenie	Temp. °C	Opady mm.	Temp. Max
Skandynawja	[illegible]	62.0	SW2	0	8	0	—
	[illegible]	59.7	cisza	3	5	0	—
	Haparanda	60.4	SSE4	deszcz	2	[illegible]	
	Visby	63.8	WSW6	0	8	0	—
	Karlstad	62.3	W2	4	4	0	
	[illegible]	62.2	cisza	krupy	1	ślad	
	[illegible]	64.3	SW4	0	8	0	
Norwegja	[illegible]	56.7	NE6	deszcz	3	2	
	[illegible]	58.1	NW6	—"—	5	2	
	[illegible]	52.1	WNW6	4	5	ślad	
	Utsire	61.8	E6	2	7	0	
Finlandja	Helsinki						
	Sortavala						
	Kuopio	62.5	SSE8	2	8	0	—
	[illegible]	60.1	S4	4	6	0.3	—
	[illegible]	60.0	S4	deszcz	6	ślad	—
Łotwa	Mainova	62.0	SW4	1	15	0	—
	Windava	63.6	NW4	1	6	5	—
	Prekuli	62.1	W4	4	11	0	—
Rosja	[illegible]	64.4	SSE4	0	16	0	
	Moskwa	64.3	SW2	3	11	0	
	Kijów	60.8	NE4	3	15	0	
	Archangielsk	68.8	cisza	0	4	0	
	Sewastopol	52.3	NE1	2	20	0	
	[illegible]	66.6	NW8	śnieg	-1	ślad	
	[illegible]	56.4	ESE8	deszcz	7	10	
	[illegible]	63.1	ENE4	—"—	3	—	
Austrja	Wien						
	[illegible]						
	Innsbruck						
	Klagenfurt						
Czechosłowacja	Praha						
	Eger (Cheb)						
	Ołomuniec						
	Stara Dala						
	Koszyce						
Węgry	Budapeszt	58.5	NW4	2	11	13	15
	Szombathely	61.5	N14	3	8	ślad	8
	Szeged	57.9	N2	deszcz	11	28	15
Hiszpanja	Madryt	62.0	cisza	4	13	—	
	[illegible]	63.0	WSW2	4	15	—	
	Barcelona	62.0	WSW4	4	16	—	
Włochy	Genova	61.2	cisza	2	10	0	—
	Firenze	61.8	SE1	0	13	0	—
	Livorno	62.8	cisza	3	13	0	—
	Roma	62.3	NE4	0	9	0	—
	Taranto	60.9	NNW4	4	12	0	—
	Venezia	61.3	N4	0	14	0	—
	[illegible]	60.7	W6	0	11	—	—
	Zara	60.7	SSW2	1	15	0	—
Bałkany	Belgrad	61.8	NW8	mgła	16	13	—
	Zagreb	61.1	SSE2	4	10	—	
	Korfu	59.0	NW4	1	11	0	
	Sarajewo	61.5	cisza	4	3	5	—
	[illegible]	58.4	W8	1	15	0	
	[illegible]	64.0	SW4	0	15	—	
Afryka	Tunis						
	Alger						
Szczyty górskie	[illegible] (3106)						
	[illegible] (2964)	(28.2)	E6	0	-8	0	
	[illegible] (2500)						

Spostrzeżenia pilotowe.

Stacja	Godz.	[illegible]	500	1000	1500	2000	2500	3000	3500	4000	4500	5000	[illegible]	[illegible]	Uwagi
Warszawa															

Ogólny stan atmosfery w dniu 4.V.25r. N° 124.
Wysokie ciśnienie nad Islandją i morzem Białem oraz nad Polską i Niemcami, niższe nad morzem Czarnem, Anglją i Skandynawją. W Polsce zmiennie, chłodno.

Wydawnictwo Państwowego Instytutu Meteorologicznego w Warszawie

Édition du soir [18h. G.M.T.] — *4. V. 25. Nr 124 b.*

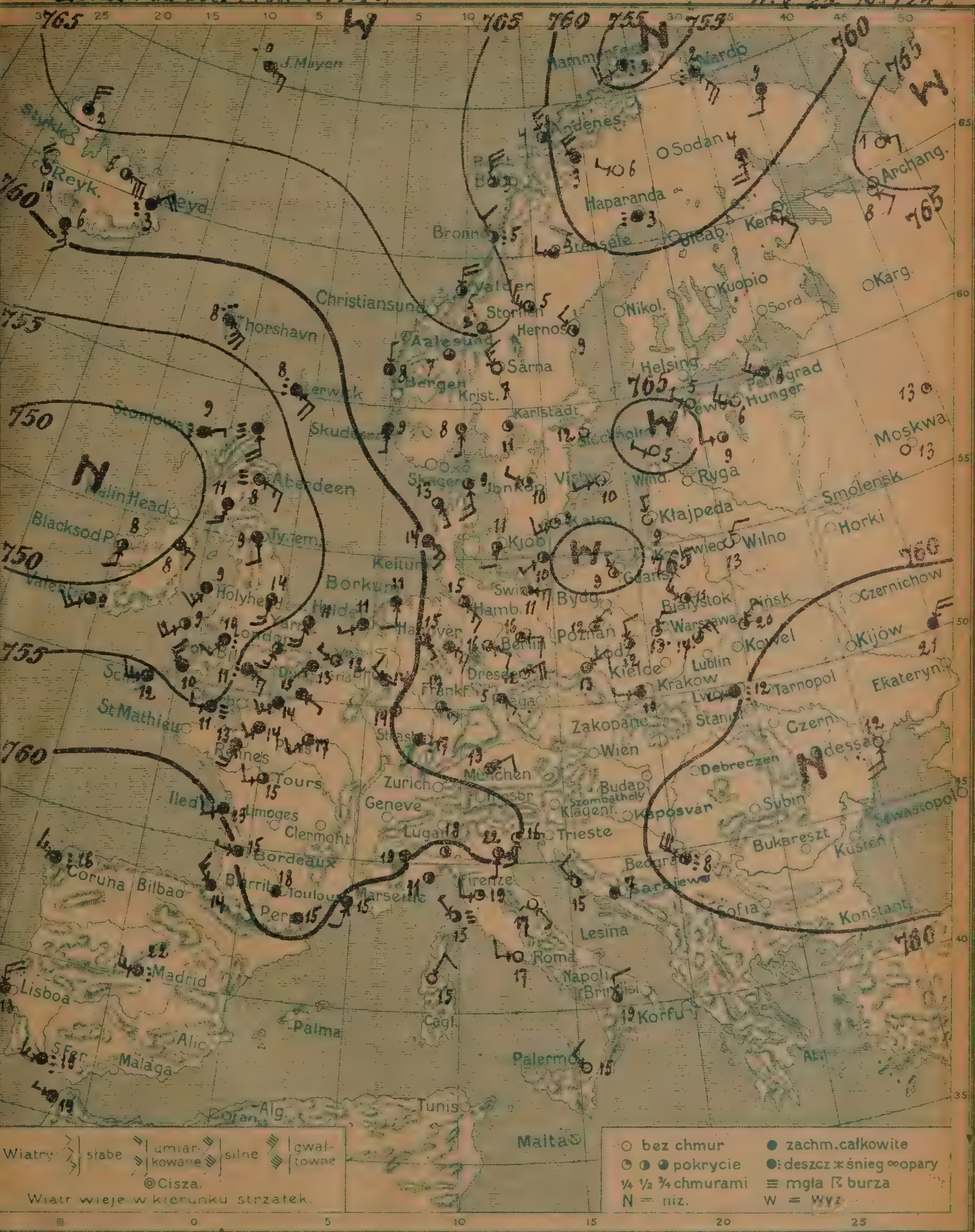

Warszawa. Izobary z dnia 4. V. Poniedziałek 1925 r. 18 h. rano. Rocznik VI. N 124 b.

Przewidywany przebieg pogody w ciągu doby następnej

Wydano dnia 1925 r. o godz.

Spostrzeżenia meteorologiczne dnia dzisiejszego rano 4. V. 25 r. № 124b

	Stacja	Ciśnienie 700mm	Wiatr	Zachmurzenie	Temp. °C	Opady mm	Temp. Max	Temp. Min
Polska	Wilno	63.9	NNE4	0	13	0	20	
	Pińsk	60.2	NE2	1	20	0	–	
	Białystok	63.0	NW6	1	11	–	–	
	Brześć n. B.	60.5	NE6	2	17	0	24	
	Kiwerce							
	Warszawa	62.5	NNE4	1	13	0	16	
	Łódź	63.6	N2	2	12	0	13	
	Lublin							
	Lwów	60.7	W2	deszcz	12	2	18	
	Zakopane							
	Kraków	62.4	W2	4	10	1	11	
	Cieszyn							
	Poznań	64.3	NE2	1	12	0	15	
	Toruń							
	Bydgoszcz							
	Chojnice							
	Tczew							
	Hel							
	Puck							
W.M.	Gdańsk	65.6	NNW2	1	9	0	11	
Anglia	Lerwick	57.3	ESE8	deszcz	8	ślad		
	Stornoway	50.7	ENE2	—״—	9	3		
	Aberdeen	53.4	ESE6	mgła	8	0		
	Holy Head	52.0	SSW6	4	9	2		
	Valentia	50.6	SW6	3	9	1		
	Scilly	55.6	WSW6	3	12	4		
	Yarmouth	56.7	S8	4	11	1		
	Tynemouth	52.3	[illegible]	4	10	0		
Hol.	Helder	58.3	WSW2	4	11	0		
	Vlissingen	52.1	NNW2	2	12	1		
Francja	Gris Nez / Calais	57.1	SW1	4	13	1	18	
	St Mathieu / Marignan	60.2	SSW4	3	15	0	22	
	Paris	58.0	SW2	3	17	7	18	
	Dijon / Tours	58.3	WSW4	3	15	0	16	
	Ile de Ré / Rochefort	58.3	WSW2	4	13	ślad	17	
	Clermont / Perpignan	58.9	cisza	4	15	0	20	
	Biarritz / Sète	62.3	NW5	4	14	–	–	
	Rennes	57.3	SSW8	4	13	ślad	15	
	Strasbourg	59.6	cisza	deszcz	17	—״—	17	
Bel.	Bruxelles							
	Keitum / Hannover	58.3	ESE5	4	15	0	17	
	Borkum	59.8	S4	4	11	0.1	–	
	Hamburg	61.3	SE6	3	15	0	16	
	Swinemünde	63.8	E6	1	11	0	17	
	Berlin	62.7	E4	1	15	0	17	
	Dresden	62.2	ENE8	1	13	0	16	
	Breslau	62.9	ENE4	1	13	0	15	
	Frankfurt a/M.	60.2	SE3	3	17	0	16	
	München	61.0	ENE4	4	13	0	15	
	Kłajpeda	64.7	N2	0	9	0	15	
	Genève							
	Zurich							
	Lugano							
Danja	Kjøbenhavn	64.4	S4	2	11	0		
	Skagen	64.2	SSE6	2	9	0		
	Hanstholm	61.7	SE2	3	13	0		
	Blaavandshuk	61.6	SE6	4	14	0		
	Hammershus	64.9	SW2	2	10	0		

	Stacja	Ciśnienie 700mm	Wiatr	Zachmurzenie	Temp. °C	Opady mm	Temp. Max	Temp. Min
Szwecja	Stockholm	64.1	cisza	0	12	0	13	
	Hernösand	62.7	NW4	1	9	0	19	
	Haparanda	53.5	cisza	deszcz	3	1	7	
	Wisby	64.7	WSW2	0	10	0	–	
	Karlstad	64.2	cisza	1	11	0	12	
	Storlien	55.1	—״—	3	2	0	4	
	Jönköping	64.9	NW2	1	10	0	12	
Norwegja	Andenes	60.4	NNW6	3	4	1		
	Brønnø	64.8	NW4	deszcz	5	1		
	Valdersund	65.3	N8	2	5	0		
	Utsire	61.7	S2	8	9	0		
Finlandja	Helsinki							
	Sortavala							
	Kuopio							
	Wasa							
	Sodankylä							
Estonja	Tallin (Rewel)	64.9	NNW4	0	5	0	11	
	Dorpat	64.2	W2	0	9	0	13	
	Filsand	65.6	WNW2	0	5	0	8	
Rosja	Petrograd	63.2	WNW6	4	8	–		
	Moskwa	63.4	cisza	0	13	–		
	Kijów	58.3	NE8	4	21	–		
	Odessa	56.6	S8	0	12	–		
	Archangielsk	64.6	SE4	1	8	–		
	Jan Mayen	68.4	ESE3	4	−0	ślad		
	Thorshavn	56.4	SE10	deszcz	8	5		
	Seydisfiord	64.1	NE8	—״—	3	–		
Austrja	Wien							
	Feldkirch							
	Innsbruck							
	Klagenfurt							
Czechosłowacja	Praha							
	Eger (Cheb)							
	Olomouc							
	Stara Dala							
	Koszyce							
Węgry	Budapest							
	Szombathely							
	Szeged							
Hiszp.	Madrid	57.0	W6	deszcz	22	–		
	Coruna	62.0	W5	—״—	16	–		
	S. Fernando	61.0	W2	4	19	–		
Włochy	Genova	62.3	cisza	2	11	0	17	
	Firenze	60.5	W6	1	19	0	21	
	Ancona	60.6	SE2	0	17	0	16	
	Roma	61.8	W4	0	17	0	21	
	Messina	61.1	NW4	0	15	0	–	
	Brindisi	61.8	N6	2	19	0	–	
	Maddalena	61.3	NNE4	0	15	0	–	
	Pianosa	59.9	S6	1	15	0	–	
Bałkany	Beograd	59.3	WNW12	deszcz	8	–	9	
	Bukareszt	61.4	cisza	4	7	–	–	
	Sofja							
	Konstantynopol							
	Athenes							
	Malta							
Afryka	Tanger / Alger	61.0	W2	4	19	–	–	
Stacje górskie	Sonnblick (3105)							
	Zugspitze (2964)							
	Säntis (2500)							

Spostrzeżenia pilotowe.

Stacja	Godz.	Wiatr dolny	500	1000	1500	2000	2500	3000	3500	4000	4500	5000	Granica dolna chmur	Rodzaj chmur	Uwagi
Warszawa															

Wydawnictwo Państwowego Instytutu Meteorologicznego w Warszawie

Edition du matin [7 h. G. M. T.] — 5. V. 25. №

Warszawa. Mapa pogody z dnia 5.V. Wtorek 1925 r. 7 rano. Rocznik VI. №

Przewidywany przebieg pogody w ciągu doby następnej: Chmurno z przejaśnieniem się nieba, z przelotnemi drobnemi opadami, nieco chłodniej, słabe lub umiarkowane wiatry północno-wschodnie lub wschodnie

Wydano dnia 5. V. 1925 r. o godz. 11

Spostrzeżenia meteorologiczne z dnia dzisiejszego rano 5. V. 25. N° 12.

Stacja	Ciśnienie 700 mm.	Wiatr	Zachmurzenie	Temp. °C.	Opady mm.	Temp. Max	Temp. Min
Wilno	64.3	NE6	4	12	0		8
Pińsk	60.6	NE6	[illegible]	16	0		12
Białystok	61.6	NNE2	deszcz	10	0		9
Brześć n/B	60.5	NE4	4	15	0		10
[illegible]							
Warszawa	61.4	E2	4	12	0		7
Łódź							
Lublin	59.9	NE6	deszcz	13	0		11
Lwów	58.8	NE8	2	15	2.0		11
Zakopane	60.6	NNE2	4	8	2.5		5
Kraków	60.1	N4	4	12	1		9
Cieszyn							
Poznań	63.7	ENE2	4	8	0		4
Toruń							
Bydgoszcz	63.0	N4	4	11	0		4
Chojnice							
Tczew							
Hel							
Puck							
Gdańsk	65.1	N4	3	8	0		4
Lerwick	56.5	SSE10	deszcz	8	0.3		
Stornoway	52.2	NE4	4	8	2		
Aberdeen	52.7	E4	deszcz	7	0		
Holy Head	50.4	SE6	3	7	0		
Croydon	53.8	SW2	4	7	5		
Scilly	51.0	W14	deszcz	7	4		
Wick	53.6	SSE6	mgła	7	0		
[illegible]	51.2	cisza	deszcz	7	7		
Helder	55.4	S4	3	12			
Vlissingen	55.0	SE4	3	12			
Calais	53.8	WSW8	deszcz	9	0.4		
Perpignan	58.5	cisza	4	12	9		12
Paris	56.3	SSW6	4	11	3		9
Dijon	57.8	cisza	deszcz	11	4		10
Rochefort	56.3	NE6	-"-	9	6		-
Clermont	57.4	SSW2	4	12	0		7
[illegible]	59.3	NW18	4	13	0		-
Rennes	56.1	SSW4	4	8	17		7
Strasbourg	58.5	cisza	4	11	ślad		7
Bruxelles	55.0	SSW6	2	15	-		-
[illegible]	59.3	ESE6	1	10	0		5
Borkum	57.5	ESE4	4	10	0		5
Hamburg	60.1	SE6	3	12	0		9
Swinemünde	63.0	SSE4	1	11	0		6
Berlin	61.8	ENE2	opady	10	[illegible]		7
Dresden	61.2	SE8	3	10	0		5
Breslau	62.2	NNW2	deszcz	9	0.2		8
Frankfurt a/M.	59.0	ESE2	2	12	0		12
München	60.0	cisza	3	12	0		0
Memel	64.6	NE2	0	9	0		7
Genève							
Zürich							
Lugano							
[illegible]	64.3	SE6	1	10	0		
Skagen	63.6	E6	4	9	0		
Hanstholm	61.4	SE6	3	10	0		
Blaavandshuk	60.2	SE8	4	11	0		
Hammershus	64.9	SE6	2	9	0		

Stacja	Ciśnienie 700 mm.	Wiatr	Zachmurzenie	Temp. °C	Opady mm.	Temp. Max	Temp. Min
Stockholm	66.4	cisza	0	12	0		
[illegible]	65.4	N4	0	2	0		
Haparanda	61.8	NNW8	0	6	0.3		
Wisby	66.3	ESE4	0	13	0		
Karlstad	66.0	cisza	3	7	0		
Storlien	64.5	-"-	2	0	0		
Jönköping	66.1	NNE2	0	6	0		
Andenes	62.7	ENE2	3	3	2		
Bronnö	67.1	NNE2	0	5	0		
Valdersund	65.3	ENE6	1	5	0		
Utsire	60.8	E8	deszcz	9	0.[illegible]		
Helsinki							
Sortavala							
Kuopio							
Wasa							
Sodankylä							
Ryga	66.2	N6	0	11	0		
Lipawa	66.0	E4	0	10	0		
Windawa	66.1	SE2	mgła	4	0		
Petrograd	64.3	W4	4	6	0		
Moskwa	63.0	cisza	0	13	0		
Kijów	57.9	NE8	3	18	0		
Odesa	56.7	NE6	deszcz	13	0		
Archangielsk	59.1	SSE4	2	9	0		
Jan Mayen	70.3	N4	śnieg	-1	0.2		
Thorshavn	58.0	ENE8	deszcz	7	-		
Reykjavik	62.0	cisza	4	4	-		
Wien	60.7	NW4	deszcz	8	-		
Feldkirch							
Innsbruck							
Klagenfurt							
Praha	61.7	cisza	2	8	0		
Eger (Cheb)	62.3	NE2	0	11	0		
Ołomuniec							
Stara Dala							
Koszyce							
Budapest	56.7	NW4	4	14	ślad		
Szombathely	58.7	NE4	4	11	0		
Szeged	56.3	N4	4	13	1		
Madrid	58.0	N1	0	14	0		
Coruna	62.0	N6	0	12	0		
S. Fernando	62.0	NW6	4	16	0		
Genova	61.4	SSE4	3	10	-		
Firenze	61.3	W2	0	13	0		
Ancona	60.4	cisza	0	18	0		
[illegible]	61.9	W2	4	13	ślad		
Taranto	61.8	W4	0	15	.		
[illegible]	60.8	cisza	1	13	0		
Maddalena	62.4	E4	3	13	-		
[illegible]	59.2	E4	0	15	0		
Beograd	57.8	W4	deszcz	9	13		
Sarajewo	61.2	cisza	4	7	3		
Sofja	56.0	W4	deszcz	--			
Konstantynopol							
Athenes							
Malta							
Tunis							
Alger							
Sonnblick (3105)							
Zugspitze (2964)	(29.4)	NNW[illegible]	4	-4	0		
Säntis (2500)							
Fichtelberg	56.9	SE6	1	7	[illegible]		

Spostrzeżenia pilotowe.

Stacja	Godz.	Wiatr dolny	500	1000	1500	2000	2500	3000	3500	4000	4500	5000	Granica dolna chmur	Rodzaj chmur	Uwagi
Warszawa	4^{20}	NE6	ESE10	ENE10	E8	E6	E7	ESE7							
Poznań	5^{55}	ENE2	E4	E6	SSE2	S3									
Kraków	7^{00}	N4	E7	-	-										N° 1254

Ogólny stan atmosfery w dn. 5. V. 25.

1° Wysokie ciśnienie nad morzem Północnem, Skandynawją środkową i południowym Bałtykiem, niskie - nad Anglją oraz nad Karpatami i Bałkanami. - W Polsce chmurno, miejscami drobny deszcz, słabe wiatry północno - wschodnie. —

Wydawnictwo Państwowego Instytutu Meteorologicznego w Warszawie

Edition du soir [18h. G.M.T.] 5. V. 25. N° 125 L.

Warszawa. Mapa pogody z dnia 5. V. Wtorek *1925 r.* 18 h. *Rocznik* II. *N°* 125 L.

Izobary

Przewidywany przebieg pogody w ciągu doby następnej

Wydano dnia .... 1925 r. o godz.

Spostrzeżenia meteorologiczne z dnia dzisiejszego rano wtorek 5.V.25 r. No. 125

	Stacja	Ciśnienie 700mm+	Wiatr	Zachmurzenie	Temp. °C	Opady mm.	Temp. Max	Temp. Min
Polska	Wilno	62.5	NE4	2	17	0	21	
	Pińsk	59.1	ENE1	4	20	1		
	Białystok							
	Brześć n. B.	59.3	ENE4	4	16	0	22	
	Kiwerce							
	Warszawa	59.1	NE4	3	18	0.2	20	
	Łódź							
	Lublin	59.3	cisza	4	17	1	22	
	Lwów	58.9	E4	4	14	7	20	
	Zakopane							
	Kraków	58.9	E4	4	14	1	17	
	Cieszyn							
	Poznań	60.4	NNE2	4	13	3	17	
	Toruń							
	Bydgoszcz							
	Chojnice							
	Tczew							
	Hel							
	Puck							
W.M.	Gdańsk	62.4	NNW6	4	8	0	10	
Anglja	Lerwick	57.5	SE10	3	9	0		
	Stornoway	56.3	ESE2	deszcz	4	1		
	Aberdeen / Wick	53.5	ESE3	4	8	0		
	Holy Head	49.6	S4	2	10	0.3		
	Valentia	47.3	NNW10	4	7	10		
	Scilly	48.7	SSW12	4	8	2		
	Yarmouth / Croydon	53.9	SW8	3	10	0		
	[illegible]	52.8	S8	4	11	1		
Hol.	Helder	54.5	WNW2	4	10	40		
	Vlissingen	55.2	NNW4	2	9	6		
Francja	Gris Nez / Calais	54.7	WSW2	4	9	0.1	9	
	St Mathieu / [illegible]	55.4	W2	2	10	0.5	16	
	Paris	56.5	W4	4	10	4	13	
	Dijon	58.9	NNW2	deszcz	10	6	20	
	Ile d'Aix / Rochefort	58.5	SW8	1	13	3	—	
	Clermont	59.0	W2	4	10	1	13	
	Biarritz	60.5	cisza	2	12	—	—	
	Rennes	55.4	SSW10	2	12	3	14	
	Strasbourg	53.6	cisza	4	20	0	22	
Bel.	Bruxelles	59.0	NNW..	2	13	7	13	
Niemcy	Keitum / Hannover	55.4	ESE6	0	18	0	21	
	Borkum	55.0	N4	4	13	3	—	
	Hamburg	56.6	E6	1	19	0	21	
	Swinemünde	59.6	E2	4	19	0	24	
	Berlin	58.3	SSE4	1	16	0	20	
	Dresden	57.2	E10	1	14	0	20	
	Breslau	53.5	SE4	4	19	2	19	
	Frankfurt a/M.	51.1	cisza	4	20	0	27	
	München	55.0	E4	3	17	3	21	
	Kłajpeda	62.0	E2	1	13	0	—	
Szwajc.	Genève	57.4	SW2	deszcz	13	0.2	19	
	Zurich	55.3	SSW2	4	17	0	22	
	Lugano	53.4	S.	4	11	0	13	
Dania	Kjøbenhavn	61.8	ESE10	2	10	0		
	Skagen	61.9	E4	1	11	0		
	Hanstholm	60.4	SE6	1	14	0		
	Blaavandshuk	53.5	ESE10	1	14	0		
	Hammershus	62.1	SE8	0	7	6		

	Stacja	Ciśnienie 700mm+	Wiatr	Zachmurzenie	Temp. °C	Opady mm.	Temp. Max	Temp. Min
Szwecja	Stockholm	66.4	SW2	0	12	0	16	
	Hernösand	65.0	S2	2	5	0	—	
	Haparanda	64.8	NNW4	1	7	0	9	
	Wisby	65.3	NE2	0	11	0	—	
	Karlstad	63.6	cisza	2	16	0	18	
	Storlien	64.4	—	2	9	0	10	
	Jönköping	63.8	—	3	9	0	10	
Norwegja	Andenes	59.3	N6	3	3	1		
	Bronnö	67.3	N?	0	4	0		
	Valdersund	65.2	NE8	4	7	0		
	Skudesnes / [illegible]	60.3	E12	2	11	ślad		
Finlandja	Helsinki							
	Sortavala							
	Kuopio							
	Wasa							
	Sodankylä							
Estonja	Tallin (Revel)	66.6	NW4	0	9	0	12	
	Dorpat	66.2	ESE2	0	10	0	14	
	Filsand	66.4	NE1	0	7	0	10	
Rosja	Petrograd	66.7	WNW6	0	8	—		
	Moskwa	62.5	N6	0	16	—		
	Kijów	56.5	N4	4	16	—		
	Odessa	57.0	S6	2	13	—		
	[illegible]	63.7	[illegible]	śnieg	1			
	Jan Mayen	71.6	SSW6	deszcz	-0	0.1		
	Thorshavn	59.4	ENE10	4	6	0		
	Seydisfjord	66.2	NE6	mgły	3	—		
Austrja	Wien							
	Feldkirch							
	Innsbruck							
	Klagenfurt							
Czechosłowacja	Praha	57.6	E6	4	16	—		
	Eger (Cheb)							
	Ołomuniec							
	Stara Dała							
	Koszyce	58.0	N4	4	16	—		
Węgry	Budapest							
	Szombathely							
	Szeged							
Hiszp.	Madrid	61.0	—	4	13	—		
	Coruna	62.0	W8	4	12	—		
	Palma / [illegible]	57.0	NW2	4	18	—		
Włochy	Genova	[illegible]	NNW2	deszcz	20	3	26	
	Firenze	59.5	cisza	4	17	0	20	
	Ancona	59.0	S6	3	17	0	—	
	Roma	60.6	W4	1	15	0	23	
	Napoli	61.?	S3	1	14	0	—	
	Brindisi	61.4	S4	1	18	0	25	
	Maddalena	62.2	ESE6	3	14	0	—	
	Palermo	62.5	cisza	2	17	0	—	
Bałkany	Beograd	57.9	W2	4	12	ślad	17	
	Bucureşti / Sofja	57.3	cisza	1	14	0	17	
	Konstantynopol							
	Athenes							
	Malta	[illegible]	NNW2	4	16	—		
Afryka	Tunis / Rabat	64.0	NNW4	4	18	—		
	Alger	59.0	NW2	4	13	—		
Stacje górskie	Sonnblick (3105)							
	Zugspitze (2964)							
	Säntis (2500)							

Spostrzeżenia pilotowe.

Stacja	Godz.	Wiatr dolny	500	1000	1500	2000	2500	3000	3500	4000	4500	5000	Granica dolna chmur	Rodzaj chmur	Uwagi
Warszawa															

Wydawnictwo Państwowego Instytutu Meteorologicznego w Warszawie
Édition du matin [7h. G.M.T.] 6. V. 25. N: 126a

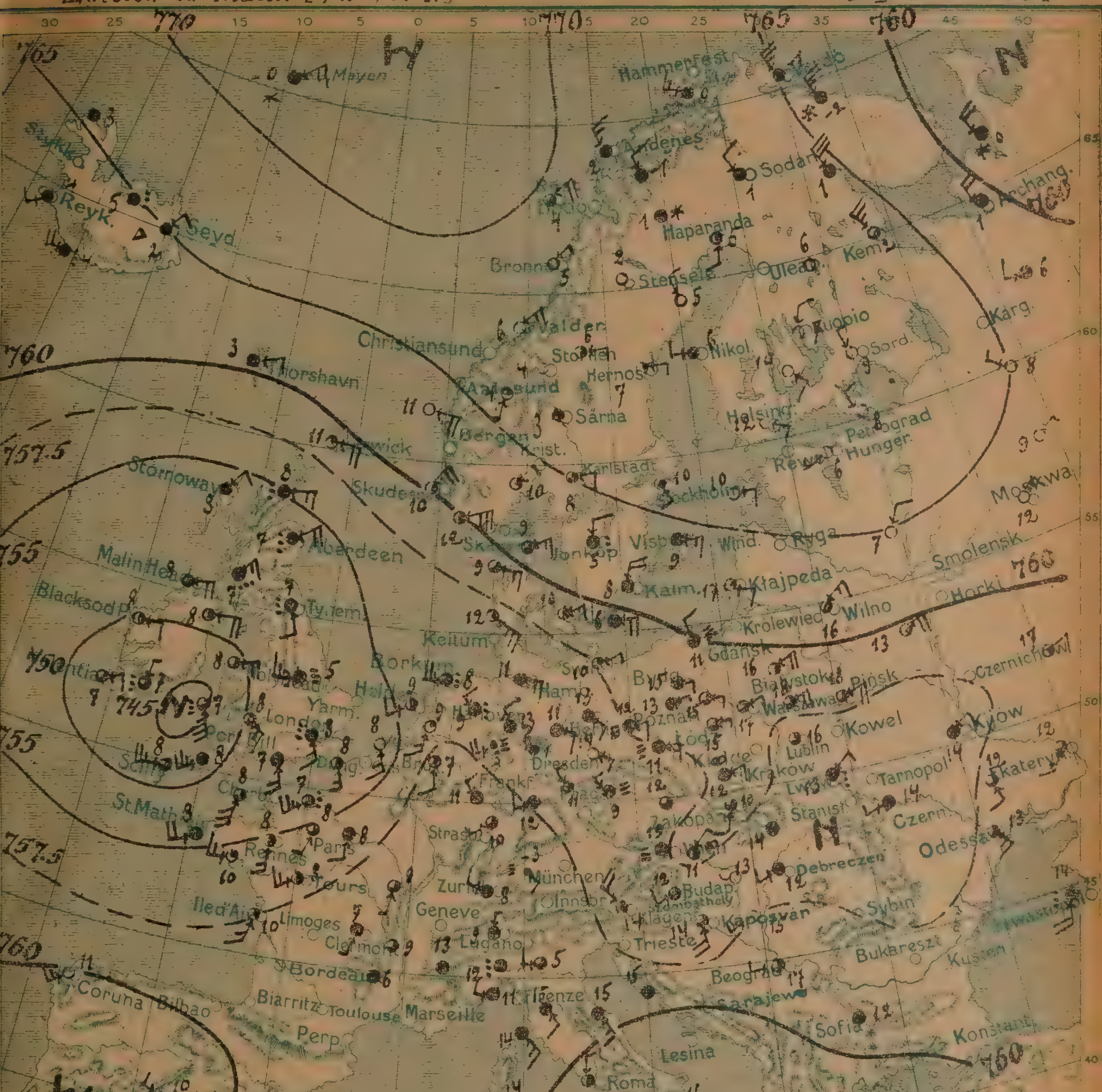

Warszawa. Mapa pogody z dnia 6. V. Środa 1925 r. 7 rano. Rocznik VI. N 126a
Przewidywany przebieg pogody w ciągu doby następnej Zachmurzenie zmienne, miejscami deszcz, dość ciepło, wiatry wschodnie. —

L. B.

Wydano dnia 6. V. 1925 r. o godz. 11 h. 30 m.

Spostrzeżenia meteorologiczne z dnia dzisiejszego rano

Stacja	Ciśnienie 700mm	Wiatr	Zachmurzenie	Temp. °C	Opady mm	Temp. Max	Temp. Min
-uniw.	62.2	NE6	2	16	0	–	9
	57.2	E4	2	18	1	–	15
	60.9	NE6	1	16	0	22	12
	57.6	ENE8	3	18	0	–	10
	58.2	ENE4	3	17	0.5	–	13
	59.4	E2	3	15	0	–	7
-wojsk.	56.8	N1	1	16	1	–	13
Lwów	57.0	NE2	deszcz	13	5	–	12
Wilno-dyr.	61.2	ENE2	1	16	0	22	9
Lublin-gimn.	56.7	cisza	1	15	3	19	13
	57.9	S2	3	10	3	13	3
	57.8	ENE4	mgła	12	3	–	8
	58.2	ENE2	4	13	0.6	–	11
	58.5	E2	3	15	ślad	–	–
	59.0	E2	4	15	2	18	10
	60.4	NNW2	mgła	11	0.3		8
	59.7	ESE6	4	11	0		
	54.6	NE2	4	8	0.2		
	53.2	ENE8	deszcz	7	8		
	49.2	E8	3	8	0.3		
	48.0	ENE4	3	7	1		
	47.6	W10	3	8	5		
Croydon	52.8	SSE6	deszcz	8	0.3		
	52.8	SSE2	—"—	7	3		
	55.2	SW4	2	9	-	-	-
	55.8	S6	0	8	-	-	-
Calais	54.7	S6	2	8	0		8
Brest	51.0	SW2	4	8	0		-
	56.8	S4	4	8	0.6		5
	59.5	SSW2	3	9	0.2		4
Rochefort	57.2	SSW6	1	10	4		-
	59.8	SSW2	4	7	0		2
Tours	57.0	SW6	2	8	0.3		6
	54.2	S6	2	8	3		5
Lyon	53.8	cisza	3	9	8		8
Hannover	56.4	NNW2	4	13	0		10
Aachen	57.8	S2	1	7	4		6
	56.8	ESE6	4	11	0		11
	57.5	ENE2	1	10	0.1		8
	56.9	SE2	4	13	0		10
	56.3	ESE1	0	14	0		8
	57.1	ESE2	mgła	11	0.1		7
Löningen	56.4	NW2	deszcz	9	0		9
Magdeburg	56.4	ESE4	4	11	0		9
Klaipeda	61.0	ESE4	1	17	0		-
	58.7	NW4	4	8	-		
Lugano	59.3	N2	4	9	-		
	59.8	ENE4	2	10	0		
Skagen	61.1	ENE1	3	9	0		
Hanstholm	59.2	ESE6	3	9	0		
	56.8	SE10	1	12	0		
	58.9	E8	4	6	13		

Stacja	Ciśnienie 700mm	Wiatr	Zachmurzenie	Temp. °C	Opady mm	Temp. Max
	66.4	SE4	1	10	0	
	67.9	E2	1	7	0	
	–	S2	1	5	0	
	63.7	E6	4	9	0	
	65.2	E4	3	8	0	
	66.0	cisza	0	4	0	
	63.7	N4	deszcz	5	0	
	69.5	NW6	4	2	1	
	67.7	NE2	0	5	0	
	65.8	NE6	0	6	0	
Utsire	60.6	NE8	1	10	0	
	67.1	ESE4	0	12	0	
	67.7	NW2	0	9	0	
	68.6	N4	0	7	0	
Wasa	68.7	W1	4	6	ślad	
Sodankylä	67.3	NW4	4	1	11	
Tallin (Rewel)						
Hungerburg	66.9	SW2	0	6	0	
	56.8	E4	0	10	0	
	67.0	NNW4	0	8	0	
	64.7	NE6	0	12	0	
Odesa	57.5	SE6	3	13	0	
Kijów	56.2	NE4	4	14	4	
Kem	65.6	NW10	0	2	0	
	71.4	ENE6	śnieg	-0	ślad	
	60.3	E4	4	3	1	
	65.8	NE2	krupa	2	–	
	56.7	cisza	mgła	19	0	18
	56.9	NW2	1	14	0	21
	57.0	NW2	mgła	9	1	
Ołomuniec	56.5	cisza	3	12	0	
Stara Dala						
	57.0	cisza	4	14	ślad	-
Bratislava	[illegible]	NE2	3	11	0	-
	56.5	cisza	0	13	0	24
	55.7	SW4	3	12	0	18
	56.6	S8	3	14	0	19
	60.0	NNW4	0	10	0	
	56.0	SW6	0	11	0	
[illegible]	57.0	NNW2	4	16	0	
	59.5	NNW4	4	11	0.2	
	59.5	SE1	4	15	–	
Ancona	57.5	SE6	3	15	ślad	
	60.5	N2	2	12	0	
Messina	61.0	S4	2	16	1	
Taranto	60.8	SE4	3	16	0	
	59.2	SE2	2	14	–	
Zara	62.3	cisza	deszcz	15	0	
	58.4	NW2	2	17	6	
Sarajewo	60.3	cisza	4	11	-	
	59.6	—"—	4	12	-	
	60.5	cisza	0	17	0	
	61.0	—"—	1	16	-	

Stacje górskie

Spostrzeżenia aerologiczne

500	1000	1500	2000	2500	3000	3500	4000	4500	5000		Rodzaj chmur	Uwagi

Ogólny stan atmosfery w dn. 6. V. 25. № 125 a

Niż nad Anglją, obszar wysokiego ciśnienia nad morzem Północnem, Skandynawją i Bałtykiem. Słaby obszar niskiego ciśnienia nad całym kontynentem europejskim wraz z Polską. W Polsce zachmurzenie zmienne, na południo-wschodzie deszcz, słabe lub umiarkowane wiatry z kierunków wschodnich. —

Wydawnictwo Państwowego Instytutu Meteorologicznego w Warszawie

Edition du soir [18 h G. M. T.]. 6. V. 25. №126

Warszawa. Mapa pogody z dnia 6. V. 25. Środa *1925 r.* 18 h *rano. Rocznik VI. №* 126

Izobary

Przewidywany przebieg pogody w ciągu doby następnej

Wydano dnia .1925 r. o godz.

Spostrzeżenia meteorologiczne z dnia dzisiejszego czwartek 6.[illegible].25 r. N° 12[illegible]

	Stacja	Ciśnienie 700 mm.	Wiatr	Zachmurzenie	Temp. °C.	Opady mm.	Temp. Max	Temp. Min.
Polska	Wilno	54.7	NE6	2	19	0	25	
	Pińsk							
	Białystok							
	Brześć n/B	56.0	SE4	2	15	0	25	
	K[illegible]							
	Warszawa	55.1	NE4	3	20	0	23	
	Łódź							
	Lublin	55.5	SE1	4	15	1	22	
	Lwów	56.8	E2	1	14	5	18	
	Zakopane							
	Kraków	55.2	ENE2	4	16	0.1	18	
	Cieszyn							
	Poznań	55.7	E2	2	17	0	21	
	Toruń							
	Bydgoszcz							
	Chojnice							
	Jezior[illegible]							
	Hel							
	Puck							
W. M.	Gdańsk	57.3	NE6	3	11	0	15	
Anglja	Lerwick	58.8	E8	4	11	0		
	Croydon	52.9	SSE6	3	11	–		
	Aberdeen	55.9	SSE6	4	8	6		
	Holy-Head	49.7	ESE4	3	11	1		
	Valentia	48.3	NNW8	3	9	1		
	Scilly	47.0	WNW8	3	10	2		
	Yarmouth	55.1	SSE8	1	8	0		
	Tynemouth	53.6	SSE4	2	8	1		
Hol.	Helder							
	Vlissingen							
Francja	Calais	54.1	S2	3	13	0.2	–	
	Perpignan	57.0	SE2	4	17	0	19	
	Paris	55.1	S6	4	13	0	–	
	Dijon	56.1	SSW2	3	15	0	–	
	Marignane	57.5	S4	4	15	ślad	20	
	Clermont	55.[illegible]	[illegible]	4	14	[illegible]	18	
	Biarritz	54.9	SW6	4	12	0	–	
	Rennes	50.8	SSE8	4	9	2	–	
	Bordeaux	56.5	S6	3	15	0	–	
Belg.	Bruxelles	55.8	SSE4	1	12	ślad	–	
Niemcy	[illegible]							
	Borkum							
	Hamburg							
	Swinemünde							
	Berlin							
	Dresden							
	Breslau							
	Frankfurt a/M							
	München							
Szwajcarja	Genève	58.0	–	4	12	0.1	15	
	Zürich	58.8	S1	deszcz	10	–	–	
	Lugano	57.3	E1	—	11	1	14	
Danja	Kjøbenhavn	58.0	E6	3	11	2		
	Skagen	59.1	E3	4	9	0		
	Hanstholm	57.8	E6	3	10	0		
	Blaavandshuk	56.9	WNW3	deszcz	9	ślad		
	Hammershus	58.1	ESE6	4	7	7		

	Stacja	Ciśnienie 700 mm.	Wiatr	Zachmurzenie	Temp. °C	Opady mm	Temp. Max
Szwecja	Stockholm	64.2	E4	4	5	[illegible]	[illegible]
	Hernösand	67.0	E2	1	5	[illegible]	13
	Haparanda	64.2	[illegible]	3	3	0	9
	Wisby	61.4	ENE5	deszcz	10	[illegible]	
	Karlstad	63.4	E8	—	8	[illegible]	
	Särna	64.4	cisza	0	10	3	
	Jönköping	61.4	NNW4	deszcz	9	12	
Norwegja	[illegible]	–	NNW6	1	2	0.2	
	[illegible]	66.3	NW6	0	5	0	
	[illegible]	64.1	NE1	0	8	0	
	[illegible]	59.8	E6	3	14	0	
Finlandja	Helsinki						
	Sortavala						
	Kuopio						
	Wasa						
	Sodankylä						
Estonja	Tallin (Reval)						
	Dorpat						
	[illegible]						
Rosja	Petrograd	67.0	NE6	0	8	–	
	Moskwa	67.9	NE4	0	11	–	
	Odessa	58.0	ESE8	4	13	–	
	Archangelsk	67.1	NW4	4	1	–	
	Kem	68.0	NE4	4	1	–	
[illegible]	Green Harbour	57.3	E2	śnieg	0	ślad	
	Tromsø	60.[illegible]	NE4	2	8	0	
	[illegible]	61.4	[illegible]	deszcz	5	–	
Austrja	Wien						
	Feldkirch						
	Innsbruck						
	Klagenfurt						
Czechosłowacja	Praha						
	[illegible]						
	Olomouc						
	Stara Ďala						
	Koszyce						
Węgry	Budapest						
	Szombathely						
	Szeged						
Hiszp.	Madrid						
	Coruña						
	Palma						
Włochy	Genova	59.3	–	3	12	0	
	Firenze	57.2	NW2	4	18	0	
	Ancona	58.6	WSW6	4	15	0	
	Roma	59.5	S4	3	16	[illegible]	
	[illegible]	60.9	SSE4	5	–	–	
	[illegible]	[illegible]	–	4	16	[illegible]	
	[illegible]	58.[illegible]	[illegible]	1	12	0	
	[illegible]	57.9	ENE4	6	18	–	
Bałkany	Beograd	[illegible]	cisza	4	1[illegible]	0	9[illegible]
	Bucureşti						
	Sofia						
	Konstantynopol						
	Athènes						
	Malta						
Afryka	Tunis						
	Alger						
Szczyty górskie	Sonnblick (3106)						
	Zugspitze (2965)						
	Säntis (2500)						
	–						

Spostrzeżenia pilotowe

Stacja	Godz.	Widzialność	500	1000	1500	2000	2500	3000	3500	4000	4500	5000	[illegible]	[illegible]	Uwagi
Warszawa															

Wydawnictwo Państwowego Instytutu Meteorologicznego w Warszawie

Édition du matin [7 h. G.M.T.] 7. V. 25. N° 127 a.

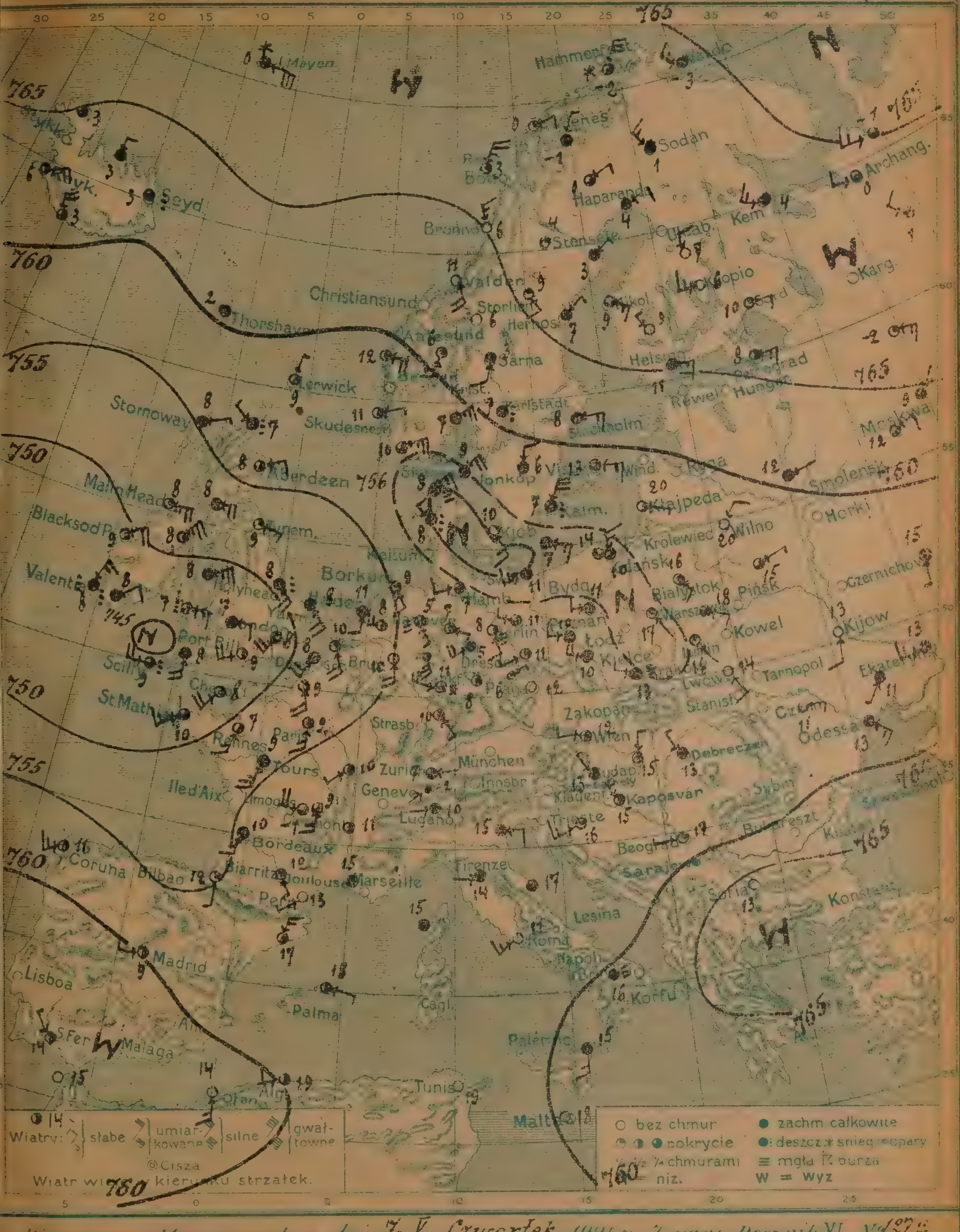

Warszawa. Mapa pogody z dnia 7-V. Czwartek *1925 r.* 7 *rano. Rocznik* VI. N° 127 a

Przewidywany przebieg pogody w ciągu doby następnej Ciepło [12° - 20°], zachmurzenie umiarkowane, wiatry słabe.—

W. N.

Wydano dnia 7. V *1925 r. o godz.* 11 h.

Spostrzeżenia meteorologiczne z dnia dzisiejszego rano

Stacja	Ciśnienie 700 mm +	Wiatr	Zachmurzenie	Temp. °C.	Opady mm.	Temp. Max.	Temp. Min.
Wilno	57.4	NE2	0	20	0	—	[illegible]
Pińsk	57.5	SSE2	1	18	0	—	12
Białystok	57.1	SE4	1	16	0	—	10
Brześć n/B.	56.3	ESE4	3	18	0	—	6
[illegible]							
Warszawa	55.9	SE1	1	17	0	—	12
[illegible]							
[illegible]	56.4	SE1	1	16	0	12	7
[illegible]	57.7	SE4	0	14	0	—	5
Zakopane							
Kraków	56.1	WNW2	mgła	13	1	—	10
Cieszyn							
Poznań	57.1	W4	4	11	1	—	11
[illegible]							
Bydgoszcz	58.1	cisza	4	15	5	—	13
[illegible]							
[illegible]							
Hel							
Puck							
Gdańsk	55.6	NNW6	3	10	2	—	9
Lerwick	58.4	NNE2	2	9	0		
Stornoway	55.2	ENE2	4	8	0		
Aberdeen	55.9	ENE4	3	8	0		
Holy-Head	48.8	ENE10	4	8	0		
Valentia	48.0	NNE6	deszcz	8	3		
Scilly	45.8	W8	—	9	17		
Yarmouth	51.7	SE8	4	8	2		
[illegible]	51.6	ESE4	1	9	0		
Helder	54.0	S4	4	11	—		
Groningen	55.1	SSE8	2	10	—		
Calais	51.0	SSW8	4	3	1	—	—
Brest	48.6	SW6	3	12	1	—	9
Paris	54.2	S5	4	9	1	—	7
Dijon	57.0	SW3	3	10	1	—	[illegible]
Perpignan	57.7	[illegible]	0	13	0	—	6
Clermont	56.3	S6	3	9	ślad	—	5
Biarritz	54.9	S2	1	12	—	—	5
[illegible]	51.2	SSW6	2	7	1	—	6
[illegible]	55.8	cisza	4	15	0	—	11
[illegible]	57.3	[illegible]	[illegible]	9	1	—	6
[illegible]	57.9	SE7	mała	8	0.6	—	6
Borkum	55.0	SE4	1	9	0	—	—
Hamburg	56.5	WSW4	6	7	0.5	—	5
Swinemünde	55.4	WSW4	4	11	3	—	10
Berlin	57.1	[illegible]	3	13	4	—	8
Dresden	57.8	WSW1	[illegible]	[illegible]	ślad	—	7
Breslau	57.2	NNW5	4	10	3	—	10
Frankfurt a/M	57.2	WNW5	mała	11	6	—	[illegible]
[illegible]	58.6	ESE2	—	[illegible]	0	—	3
[illegible]	58.4	ESE2	2	10	[illegible]	—	1
[illegible]							
Zurich	58.4	E1	3	[illegible]			
Lugano	57.4	[illegible]	4	[illegible]			
[illegible]	57.5	[illegible]	[illegible]	10	1		
Skagen	56.5	[illegible]	4	9	ślad		
[illegible]	56.4	NE6	mała	8	0		
Blaavandshuk	55.3	NW4	deszcz	8	3		
[illegible]	55.2	ESE6	1	[illegible]			

Kraj	Stacja	Ciśnienie 700 mm +	Wiatr	Zachmurzenie	Temp. °C	Opady mm	Temp. Max.	Temp. Min.
Szwecja	Stockholm	61.8	E6	4	3	0	—	[illegible]
	Hernösand	63.7	NE2	2	7	0	—	
	Haparanda	67.3	NE4	4	4	0	—	0
	Wisby	59.6	E5	4	13	0	—	
	Karlstad	60.7	cisza	deszcz	7	3	—	3
	Storlien	62.8	—	0	6	0	—	
	Jönköping	58.4	N4	4	6	6		
Norwegja	Andenes	68.9	ENE4	1	0	0.5		
	Bronnö	65.9	NNW5	0	6	0		
	Valdersund	63.1	SE5	0	11	0		
	Kristiansand	57.8	ENE2	2	11	0		
Finlandja	Helsinki	65.1	E6	4	11	0	—	5
	Sortavala	66.8	E4	1	10	0	—	1
	Kuopio	68.4	W6	0	6	0	—	2
	Wasa	66.7	ESE6	3	9	ślad	—	4
	Sodankylä	67.6	NW5	4	1	0	—	[illegible]
Estonja	Tallin (Rewel)							
	Dorpat							
	Filsand							
Rosja	Petrograd	65.4	E6	2	8	0		
	Moskwa	63.0	ENE4	2	12	0		
	Kijów	59.0	S4	0	13	0		
	Archangielsk	66.8	W4	2	0	1		
	Odessa	57.9	SE6	4	13	0		
	Jan Mayen	65.9	E12	śnieg	0	0.5	—	
	Thorshavn	66.5	cisza	2	2	0		
	Seydisfjord	62.6	—	deszcz	3	—		
Austrja	Wien	57.9	W2	4	12	—		
	Feldkirch							
	Innsbruck							
	Klagenfurt							
Czechosłowacja	Praha	58.0	cisza	0	12	0		
	Eger (Cheb)							
	Olomouc							
	Stara Dala							
	Koszyce							
Węgry	Budapest	55.3	N1	1	15	0	23	[illegible]
	Szombathely	57.0	[illegible]	4	15	0	25	[illegible]
	Szeged	55.8	[illegible]	4	15	19	24	
Hiszp.	Madrid	60.0	[illegible]	4	9	0		
	Coruna	58.0	SW3	4	11	1		
	S. Fernando	64.0	[illegible]	4	14	0		
Włochy	Genova							
	Firenze	59.1	S1	4	11	—		
	Messina	60.9	SSW6	4	15	—		
	Roma	59.0	SW6	0	11	0		
	Napoli	60.3	—	mgła	16	0		
	Brindisi	58.5	E4	4	15	0.3	—	[illegible]
	Maddalena							
	Palermo							
Bałkany	Beograd	58.3	N1	3	17	0	—	
	București	58.1	WSW1	4	16	0	—	
	Sofja	60.0	cisza	1	13			
	Konstantynopol							
	Athenes							
	Malta	60.0	cisza	0	18	—		
Afryka	Tunis	59.0	—	3	19			
	Alger	62.0	WSW4	4	19	0		
Stacje górskie	Sonnblick (3105)							
	Zugspitze (2964)							
	Säntis (2500)	57.7	SW1	4	−2	1		

Spostrzeżenia pilotowe.

Stacja	Godz.	Wiatr dolny	500	1000	1500	2000	2500	3000	3500	4000	4500	5000	Granica dolna chmur	Rodzaj chmur	Uwagi
[illegible]	7 h.	ESE2	SE11	SSE8	—	SSE5	—	SSE8	SE10	SE8	SE7	SE1	—	—	—
Szczecin?	6 h.	E4	SE4	SE5	SE5	SE3	SE6	—	—	—	—		—		—

Ogólny stan atmosfery w dniu 7.V.25 r. N° 127 a.
Depresja nad Wielką Brytanją, wysokie ciśnienie nad Finlandją, Skandynawją północną i Rosją północną oraz nad Europą południowo-wschodnią. W Polsce przeważnie pogoda, temperatura w granicach od 10° do 20°.

Wydawnictwo Państwowego Instytutu Meteorologicznego w Warszawie

Edition du soir [18h G.M.T.]. 7.V.25. №127 L.

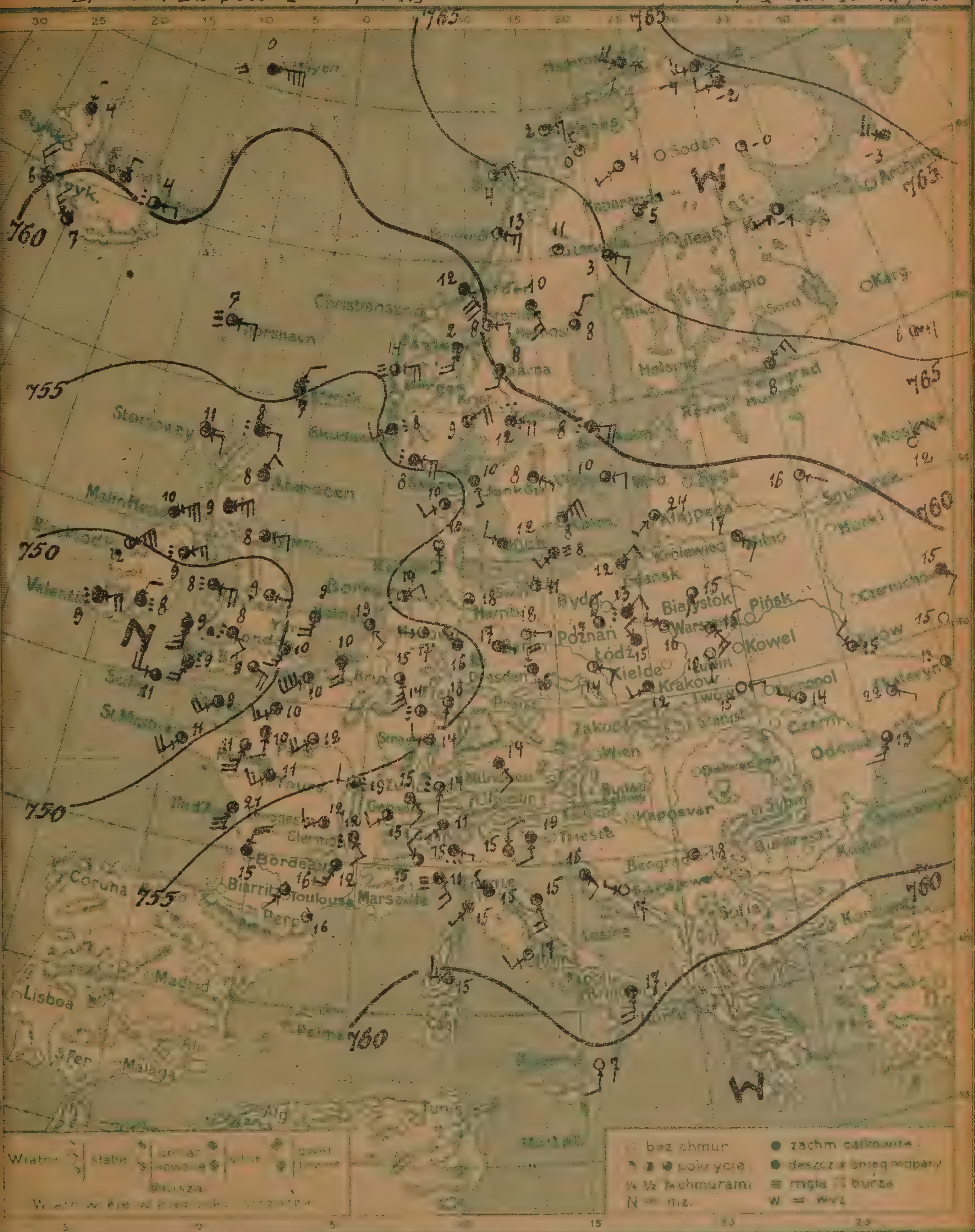

Warszawa. Izobary z dnia 7.V. Czwartek 1925 r. 18h rano. Rocznik VI. №127 L.

Przewidywany przebieg pogody w ciągu doby następnej

Wydano dnia 1925 r. o godz.

Spostrzeżenia meteorologiczne z dnia dzisiejszego, rano [illegible] 7.V.25 r. №127b

	Stacja	Ciśnienie 700 mm +	Wiatr	Zachmurzenie	Temp. °C.	Opady mm.	Temp. Max	Temp. Min.
Polska	Wilno	57.4	SE4	4	17	0	25	
	Pińsk							
	Białystok	57.2	SSW4	3	15	0	–	
	Brześć n/B	56.7	SE6	2	15	0	24	
	[illegible]							
	Warszawa	56.3	WNW2	1	16	0	23	
	Łódź	57.5	NW4	0	15	–	–	
	[illegible]	55.8	S2	0	10	0	22	
	Lwów	58.1	E2	0	15	0	19	
	Zakopane							
	Kraków	57.9	WSW4	4	12	0	15	
	[illegible]							
	Poznań	57.7	NW4	3	15	0	18	
	Toruń	53.3	NE4	deszcz	13	–	–	
	Bydgoszcz							
	[illegible]							
	[illegible]							
	Hel							
	Puck							
W.M.Gd.	Gdansk	57.4	NE4	4	12	0.5	15	
Anglja	Lerwick	55.0	NNE4	4	7	0		
	Stornoway	52.6	E4	2	11	0		
	Aberdeen	53.5	NE4	4	8	0		
	Holy Head	47.0	E8	deszcz	8	3		
	Valentia	48.7	ENE8	— " —	9	1		
	Scilly	46.5	W8	3	11	0.6		
	[illegible]mouth	51.7	S8	3	9	0.2		
	[illegible]	50.8	E8	4	8	1		
	[illegible]	52.8	SE2	3	13	–		
	[illegible]	54.8	S8	4	10	–		
Francja	Calais	51.1	SW4	2	10	3	–	
	Brest	49.9	SW8	3	11	2	11	
	Paris	53.1	SW8	3	12	4	12	
	Dijon	55.7	W4	deszcz	19	2	–	
	Rochefort	54.8	SSW12	2	21	8	–	
	Clermont	56.0	WSW6	3	12	0	18	
	Perpignan	55.4	cisza	1	16	0	18	
	Bordeaux	51.5	SSW10	3	11	2	–	
	Strasbourg	55.1	W4	4	14	1	–	
Bel.	Bruxelles							
Niemcy	Hannover	54.9	NW2	4	16	–	–	
	Potsdam	55.3	NE4	2	14	0	–	
	Hamburg	55.5	cisza	3	18	0	20	
	Swinemünde	56.9	— " —	2	11	0	14	
	Berlin	56.5	E2	1	18	0	20	
	Dresden	56.5	N8	2	16	0	19	
	Breslau	57.3	ESE4	1	14	0	18	
	Frankfurt a/M.	54.8	S2	2	18	0	19	
	München	56.2	SE4	4	14	0	–	
Kł.	Klajpeda	55.4	SW2	2	24	0	–	
Szwajcarja	[illegible]	56.4	SW4	3	13	0.5	19	
	Zürich	56.8	S1	deszcz	14	0.1	18	
	Lugano	52.3	SW1	4	11	14	12	
Danja	[illegible]havn	57.2	WNW4	4	12	0		
	Skagen	55.5	SSE2	4	10	3		
	[illegible]	54.7	SW4	2	10	5		
	Blaavandshuk	56.0	S2	3	10	0.2		
	Hammershus	57.3	SW4	mgła	8	0		

	Stacja	Ciśnienie 700 mm +	Wiatr	Zachmurzenie	Temp °C	Opady mm	Temp. Max	Temp. Min.
Szwecja	Stockholm	60.4	E3	deszcz	8	9 (lód)	11	
	Hernösand	63.9	NNE2	3	8	0	19	
	Haparanda	66.7	NE2	3	5	0	8	
	Wisby	57.1	E4	3	10	0.2	17	
	Karlstad	58.9	E8	deszcz	12	1	15	
	Storlien	60.6	E4	2	8	0	9	
	Jönköping	58.0	ESE2	4	8	0.5	9	
Norwegja	Andenes	65.8	ENE5	1	2	0		
	Bronnö	62.1	E6	1	13	0		
	Valdersund	59.4	SE12	0	12	0		
	[illegible]	56.3	WSW4	deszcz	8	2		
Finlandja	Helsinki							
	Sortavala							
	Kuopio							
	Wasa							
	Sodankylä							
Estonja	Tallin (Rewel)							
	Dorpat							
	Filsand							
Rosja	Petrograd	64.0	NE6	4	8	–		
	Moskwa	72.0	NE4	0	12	–		
	Kijów	57.1	NW4	3	15	–		
	Odessa	57.9	SSW6	3	13	–		
	Kem	58.2	WSW2	2	-1	–		
	Jan Mayen	60.2	E14	krupy	0	0		
	Thorshavn	58.0	E4	mgła	7	0		
	Seydisfiord	60.9	E2	deszcz	4	–		
Austrja	Wien							
	Feldkirch							
	Innsbruck							
	Klagenfurt							
Czechosłowacja	Praha							
	Eger (Cheb)							
	Ołomauc							
	Stara Dala							
	Koszyce							
Węgry	Budapest							
	Szombathely							
	Szeged							
Hiszp.	Madrid							
	Coruna							
	Palma							
Włochy	Genova	56.4	SE6	mgła	11	4		
	Firenze	57.7	NW2	4	15	0		
	Livorno	58.6	SW2	4	15	0		
	Roma	58.5	SW4	1	17	2		
	Messina	60.5	S4	0	7	0		
	Brindisi	59.5	S8	4	17	0		
	Maddalena	–	W6	3	15	0		
	[illegible]	56.5	S4	4	19	0.3		
Balkany	Beograd	57.1	cisza	2	18	0		
	[illegible]	57.9	WNW2	0	17	0		
	Sofja							
	Konstantynopol							
	Athènes							
	Malta							
Afryka	Tunis							
	Alger							
Stacje górskie	Sonnblick (3105)							
	Zugspitze (2964)							
	Säntis (2500)	57.6	SW4	mgła	1	1		

Spostrzeżenia pilotowe.

[illegible]	Godz.	Wiatr dolny	500	1000	1500	2000	2500	3000	3500	4000	4500	5000	Granica dolna chmur	Rodzaj chmur	Uwagi

Wydawnictwo Państwowego Instytutu Meteorologicznego w Warszawie

Édition du matin [7 h G.A.T.] 8. V. 25. N: 128

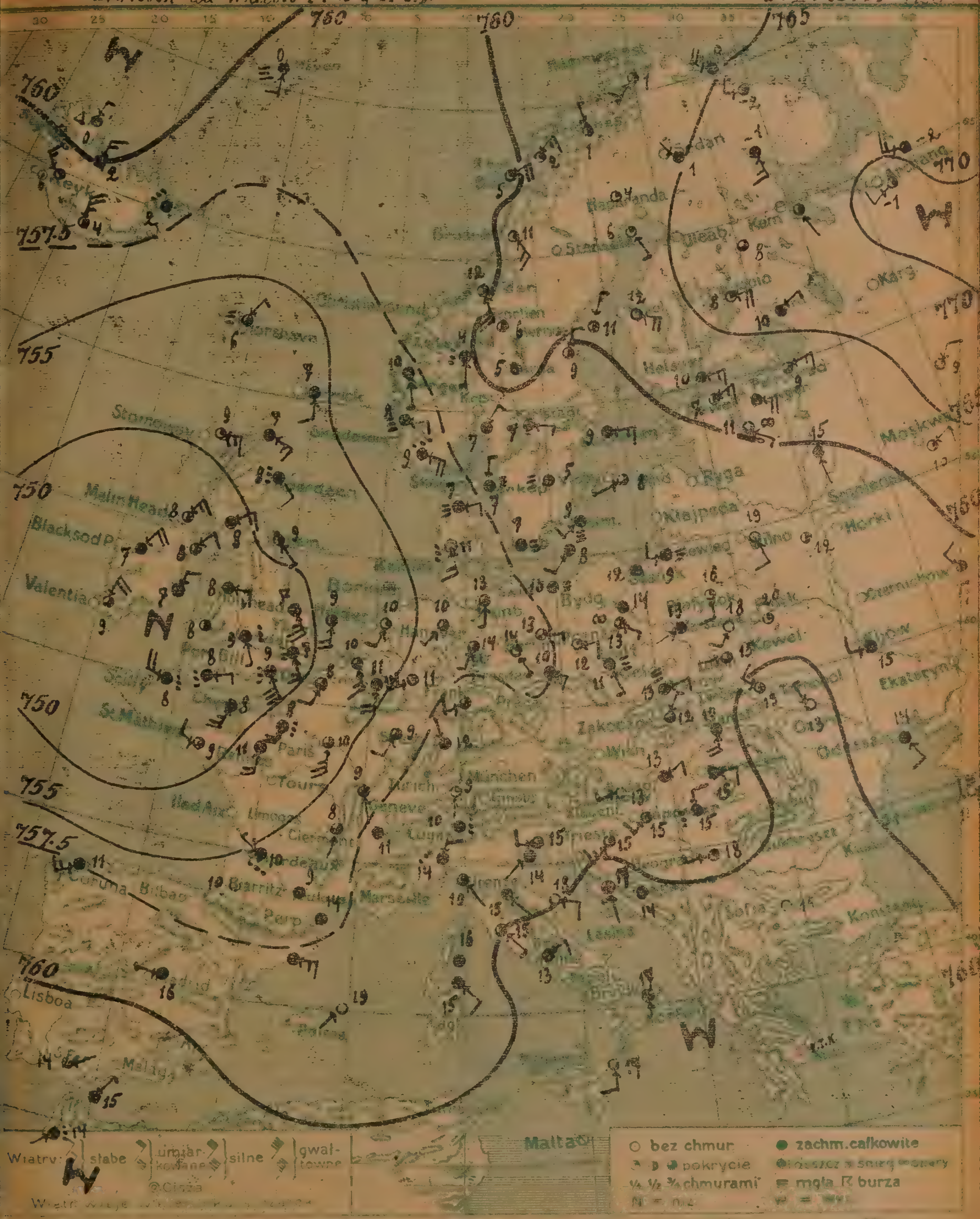

Warszawa. Mapa pogody z dnia 8. V. Piątek. *1925 r. 7 rano. Rocznik VI. №* 128

Przewidywany przebieg pogody w ciągu doby następnej: Polepszenie się stanu pogody, ciepło, miejscami mglisto, słabe wiatry lokalnie [przeważnie wschodnie]. —

Wydano dnia 8. V *1925 r. o godz.* 11 h.

Spostrzeżenia meteorologiczne z dnia dzisiejszego rano

3.V.25 № 128

	Stacja	Ciśnienie 700mm+	Wiatr	Zachmurzenie	Temp. °C	Opady mm	Temp. Max	Temp. Min
Polska	Wilno	58.6	SSE4	0	13	1	–	11
	Pińsk	59.0	cisza	1	20	0	–	10
	Białystok	58.2	S4	1	15	ślad	–	13
	Brześć n/B	58.2	SW4	0	18	0	–	3
	[illegible]							
	Warszawa	59.6	WSW1	4	13	0	–	12
	Łódź							
	Lublin	58.3	W1	3	15	0	–	10
	Lwów	60.2	WNW[illegible]	[illegible]	11	[illegible]		[illegible]
	Zakopane	58.2	NE2	3	12	9	12	3
	Kraków	58.6	ENE4	mgła	13	1	–	9
	Cieszyn							
	Poznań	59.3	ESE2	mgła	13	0	–	5
	Toruń							
	Bydgoszcz	59.0	cisza	4	14	3	–	10
	Chojnice							
	Tczew							
	Hel							
	Puck							
	Gdańsk	59.0	cisza	4	12	0	–	10
Anglja	Lerwick	54.5	S4	4	7	2		
	Stornoway	50.9	E6	1	9	3		
	Aberdeen	52.0	SE6	deszcz	8	1		
	Holy Head	46.9	E4	4	8	0		
	Valentia	49.8	NNE8	3	9	0.1		
	Scilly	47.1	WNW8	deszcz	8	1		
	Yarmouth	52.0	S8	2	9	0		
	[illegible]outh	50.1	SE2	2	9	0		
Hol.	Helder	54.0	SSW4	1	10	–		
	Vlissingen	53.8	SSE6	3	10	–		
Francja	Calais	52.1	SSW4	3	8	4	–	9
	Brest	49.7	WNW4	2	9	0	–	7
	Paris	54.3	S10	3	10	ślad	–	9
	Dijon	57.2	SSE1	3	9	1	–	5
	Toulouse	57.1	cisza	4	9	0	–	6
	Clermont	56.1	SSW1	3	8	0	–	5
	[illegible]	57.2	–	–	10	–	–	–
	Rennes	50.2	S8	4	11	4	–	7
	Strasbourg	58.1	NW1	3	12	2	–	5
	Bruxelles	54.0	S3	4	11	0	–	–
Niemcy	Königsberg	58.5	W4	mgła	9	0	–	8
	Hannover	56.6	SSW2	2	14	0	–	10
	Hamburg	56.7	S2	3	13	0.1	–	11
	Swinemünde	57.9	cisza	mgła	10	0	–	4
	Berlin	57.4	E2	3	13	0	–	10
	Dresden	57.5	ESE4	4	10	0	–	9
	Breslau	57.3	SSE2	mgła	11	ślad	–	–
	Frankfurt a/M.	58.2	WSW4	3	12	0	–	9
	Magdeburg	56.9	SE2	1	14	ślad	–	12
	Aachen	55.4	WSW11	1	11	4	–	9
Szwajc.	Genève							
	Zürich	59.9	S1	1	9	–		
	Lugano	59.4	cisza	deszcz	10	–		
Danja	København	58.6	–	mgła	7	6		
	Skagen	52.7	N2	–	7	0		
	Hanstholm	56.5	ENE4	–	7	0		
	Blaavandshuk	56.1	SSE3	deszcz	11	ślad		
	Hammershus	53.6	SW2	mgła	8	0		

	Stacja	Ciśnienie 700mm+	Wiatr	Zachmurzenie	Temp. °C	Opady mm	Temp. Max
Szwecja	Stockholm	58.0	E6	4	9	0.4	–
	Hernösand	62.9	NNE2	1	11	0	–
	Haparanda	57.9	SW4	4	9	0.1	–
	Wisby	57.0	WSW1	3	8	0	–
	Karlstad	58.8	E2	4	7	0	
	Storlien	60.6	cisza	2	6	0	
	Jönköping	59.9	–	mgła	5	0.2	
Norwegja	Andenes	63.1	NE6	1	2	0	
	Bronnö	[illegible]	[illegible]	1	[illegible]	0	
	Valdersund	[illegible]	SE10	1	12	0	
	Skudesnes	56.0	E2	mgła	8	2	
Finlandja	Helsinki	61.7	E6	4	10	0	–
	Sortavala	65.5	ENE2	4	10	0	–
	Kuopio	66.3	E8	1	8	0	–
	Wasa	63.5	ESE8	0	12	ślad	–
	Sodankylä	64.3	NW2	4	1	0	
Estonja	Tallin (Rewel)	62.6	ENE6	4	7	0	7
	Dorpat	60.1	SE2	mgła	11	0	
	Filsand						
Rosja	Petrograd	63.2	ENE5	3	9	0	
	Moskwa	63.9	ENE4	1	10	0	
	Kijów	58.6	W4	4	15	0	
	Odessa	59.3	SE4	4	14	0	
	Jarosław	56.4	NE4	3	9	0	
	Jan Mayen	58.2	S4	mgła	-0	2	
	Thorshavn	54.0	NE2	–	6	0	
	Seydisfjord	58.1	cisza	deszcz	2	–	
Austrja	Wien						
	Feldkirch						
	Innsbruck						
	Klagenfurt						
Czechosłowacja	Praha						
	Eger (Cheb)						
	Ołomuniec						
	Stara Dala						
	Koszyce						
Węgry	Budapest	57.8	NE2	4	13	4	25
	Szombathely	59.7	W1	0	13	0	20
	Szeged	57.7	N1	deszcz	15	4	22
Hiszp.	Madrid	59.0	W1	4	16	–	
	Coruna	58.0	SW6	4	11	–	
	Palma	61.0	NE1	4	14	–	
Włochy	Genova	59.9	SE4	4	10	4	
	Firenze	59.4	SE2	4	15	–	–
	Ancona	59.9	ESE4	0	18	0	
	Roma	60.8	ENE4	4	13	0	
	Napoli	60.8	S4	3	17	–	
	Brindisi	60.3	S1	4	17	0	
	Maddalena	58.9	SE4	4	15	–	
	Palermo	58.1	W4	3	15	9	
Bałkany	Beograd	59.0	W2	1	18	–	
	Bucureşti	61.1	cisza	0	14	–	
	Sofja						
	Konstantynopol						
	Athenes						
	Malta						
Afryka	Tunis	64.0	NE2	4	–		
	Alger	63.0	SW1	deszcz	11	–	
Stacje górskie	Sonnblick (3105)						
	Zugspitze (2964)						
	Säntis (2500)						

Spostrzeżenia pilotowe

Stacja	Godz	Wiatr dolny	500	1000	1500	2000	2500	3000	3500	4000	4300	5000	Granica dolna chmur	Rodzaj chmur	Uwagi
Warszawa															
Poznań	6oo	E2	ENE2	NNW3	WNW6	WSW5	[illegible]	–	–	–	–	–	–	–	
Brześć n/B	6oo	S4	SSW3	SSW3	SSW3	SSW5	S4	S4	–	–	–	–	–	–	

Ogólny stan atmosfery w dniu 3.V.25r. № 128a
Wysokie ciśnienie nad Rosją północną i Bałkanami, niskie nad Anglją. W Polsce chmurno i ciepło.

Wydawnictwo Państwowego Instytutu Meteorologicznego w Warszawie

Édition du soir [18 h G.M.T.] — *8. V. 25. N° 128 b.*

Warszawa. Mapa *Izobary* dnia *8. V* *Piątek* 1925 r. *18 h* rano. Rocznik VI № *128 b*

Przewidywany przebieg pogody w ciągu doby następnej

Wydano dnia .... 1925 r. o godz. ....

Spostrzeżenia meteorologiczne z dnia dzisiejszego rano 8 V. 25 r. N: 12[illegible]

	Stacja	Ciśnienie 700mm.	Wiatr	Zachmurzenie	Temp °C.	Opady mm.	Temp Max	Temp Min.
Polska	Wilno	59.2	cisza	3	13	1	23	
	Pińsk	57.1	ESE2	2	19	4	–	
	Białystok	59.9	cisza	1	15	–	–	
	Brześć n B	58.7	SW4	1	18	0	23	
	Kiwerce							
	Warszawa	59.0	NNE6	3	17	0	20	
	Łódź	59.0	NE2	4	16	0	17	
	Lublin	58.6	S1	2	13	0	23	
	Lwów	58.5	cisza	2	17	0	21	
	Zakopane							
	Kraków	59.7	S2	3	12	13	20	
	Cieszyn							
	Poznań	58.9	SE4	3	15	0	20	
	Toruń							
	Bydgoszcz							
	Chojnice							
	Tczew							
	Hel							
	Puck							
W.M.G.	Gdańsk	59.6	N4	4	11	0	14	
Anglja	Lerwick	54.1	SE6	deszcz	8	ślad		
	Stornoway	51.1	ENE4	2	11	0		
	Aberdeen	52.5	ESE4	mgła	8	0.1		
	Holy Head	48.3	NW4	2	11	ślad		
	Valentia	52.8	WNW5	4	11	0		
	Guernesey	51.7	[illegible]	3	12	ślad		
	Yarmouth	51.5	SSW6	4	10	2		
	Plymouth	[illegible]	SE[illegible]	4	9	8		
Holandja	Helder	55.7	S2	3	13	–		
	Vlissingen	53.8	SSE8	4	11	–		
Francja	Argentan	59.3	SW4	2	11	4	12	
	St Brieuc	56.6	WSW[illegible]	2	11	0.2	13	
	Paris	53.9	S4	4	12	5	15	
	Dijon	57.1	SSW4	3	12	ślad	17	
	Bordeaux	59.1	WNW4	2	15	1	–	
	Clermont	58.3	W4	mgła	10	3	17	
	Biarritz	59.4	WNW4	3	12	0	–	
	Rennes	54.0	WSW6	3	11	4	14	
	Strasbourg	57.1	cisza	4	15	0	–	
Belgja	Bruxelles	53.5	S10	3	13	ślad	16	
Niemcy	Hannover	56.5	SW2	4	16	0	19	
	Borkum	53.6	S4	3	14	0	–	
	Hamburg	55.6	NE4	4	13	5	16	
	Swinemünde	57.5	E2	3	12	0	17	
	Berlin	57.1	cisza	4	18	0	23	
	Dresden	57.8	ESE4	1	15	2	18	
	Breslau	58.2	cisza	3	13	4	18	
	Frankfurt a/M.	55.5	—	3	15	0	18	
	München	58.4	ENE2	2	16	0	19	
	Kł[illegible]	59.1	W2	4	10	0	—	
Szwajcarja	Genève	59.4	SSW4	4	11	16	–	
	Zürich	57.8	NNW2	burza	5	0	19	
	Lugano	[illegible]	N1	burza	12	8	12	
Dania	Kjöbenhavn	58.8	S4	3	12	0		
	Skagen	57.3	E4	2	10	0		
	Hanstholm	56.8	S2	burza	12	3		
	Blaavandshuk	[illegible]	[illegible]	4	14	0.2		
	Hammershus	58.9	[illegible]	3	11	0		

	Stacja	Ciśnienie 700mm.	Wiatr	Zachmurzenie	Temp. °C	Opady mm	Temp Max	Temp Min
Szwecja	Stockholm	58.9	cisza	4	6	9	9	
	Hernösand	60.8	NE2	3	9	0	–	
	Haparanda	63.1	S4	1	5	0	10	
	Wisby	59.7	NW4	mgła	6	0.2	–	
	Karlstad	59.2	E2	4	9	0	8	
	Storlien	58.9	E4	4	8	0	7	
	Jönköping	59.5	NE4	1	8	0	9	
Norwegja	Andenes	62.3	ENE4	0	4	0		
	Bronnö	60.4	SE4	3	13	0		
	Valdersund	57.3	SE4	3	11	0		
	Skudesnes	56.4	S2	deszcz	9	2		
Finlandja	Helsinki	60.3	E6	3	10	1	11	
	Sortavala							
	Kuopio							
	Wasa							
	Sodankylä							
Estonja	Tallin (Rewel)							
	Dorpat							
	Filsand							
Rosja	Petrograd	62.7	SE6	4	12	–		
	Moskwa	65.0	NE2	0	12	–		
	Kijów	60.2	E6	4	16	–		
	Odessa	60.4	SW6	1	16	–		
	Kem	64.7	S2	1	2	–		
	Jan Mayen	57.5	SE2	krupy	0	0.3		
	Thorshavn	54.6	SSE2	4	9	0		
	Seydisfjord	57.8	NNW6	2	6	–		
Austrja	Wien							
	Feldkirch							
	Innsbruck							
	Klagenfurt							
Czechosłowacja	Praha	56.0	NE2	4	15	0		
	Eger (Cheb)							
	Ołomuniec							
	Stara Dala							
	Koszyce							
Węgry	Budapest							
	Szombathely							
	Szeged							
Hiszp.	Madrid	58.0	NW[illegible]	4	[illegible]	–		
	Coruna	60.0	NW6	mgła	13	–		
	Malaga	58.0	SW4	4	19	–		
Włochy	Genova	58.5	SSE6	3	16	0.1	23	
	Firenze	58.6	N2	2	20	0	25	
	Ancona	60.0	N1	deszcz	6	0		
	Roma	59.9	WSW4	4	19	0	21	
	Messina	60.0	SSE2	1	16	0		
	Taranto	60.2	SW2	3	16	0		
	Maddalena	59.0	S2	4	17	0		
	Zara	61.3	cisza	0	18	0		
Bałkany	Beograd	59.0	N2	2	20	0	2[illegible]	
	Bucuresti							
	Sofja							
	Konstantynopol							
	Athenes							
	Malta							
Afryka	Tunis							
	Alger							
Stacje górskie	Sonnblick (3105)							
	Zugspitze (2964)							
	Säntis (2500)							

Spostrzeżenia pilotowe.

Stacja	Godz.	Wiatr dolny	500	1000	1500	2000	2500	3000	3500	4000	4500	5000	Granica niższa chmur	Rodzaj chmur	Uwagi
Warszawa															

Wydawnictwo Państwowego Instytutu Meteorologicznego w Warszawie

Édition du matin [7h. G.M.T.] 9.V.25. N:123.

Warszawa Mapa pogody z dnia 9.V. Sobota *1925 r. 7 rano. Rocznik VI. Nr* 129.

Prawdopodobny przebieg pogody w ciągu doby następnej: Dość pogodnie, ciepło, słabe wiatry miejscowe.

L. B.

Wydano dnia 9. V *1925 r. o godz.* 11 h 30 m.

Spostrzeżenia meteorologiczne z dnia dzisiejszego rano 9.V.25r. №129

	Stacja	Ciśnienie 700mm+	Wiatr	Zachmurzenie	Temp. °C.	Opady mm.	Temp. Max	Temp. Min
Polska	Wilno-uniw.	61.2	cisza	4	15	3	–	11
	Pińsk	60.8	E2	0	21	0	–	10
	Białystok	60.2	SSE4	1	16	0	23	10
	Brześć n. B	60.3	SW4	0	19	0	–	7
	Kowerce							
	Warszawa	59.9	S1	opary	15	0	–	11
	Łódź	59.9	S2	2	15	6	–	10
	Lublin-gimn.	62.0	NE1	0	19	0	21	11
	Lwów	62.4	cisza	1	17	0	–	7
	Lublin-uniw.	60.3	S1	0	17	0	–	10
	Wilno-dyr.	60.2	SW2	4	16	11	24	12
	Zakopane	60.2	N2	2	14	7	13	3
	Kraków	60.7	S2	3	14	13	–	6
	Cieszyn							
	Poznań	60.3	cisza	2	16	0	–	8
	Toruń							
	Bydgoszcz	59.9	E2	4	14	0	–	10
	Chojnice							
	Tczew							
	Hel							
	Puck							
W.M.	Gdańsk	60.2	NNW2	opary	10	0	–	7
Anglja	Lerwick	56.1	S4	4	7	9		
	Stornoway	53.8	ENE4	4	8	0		
	Aberdeen	52.8	ESE6	deszcz	8	3		
	Holy Head	50.6	W10	4	8	5		
	Valentia	56.4	NNW12	3	10	3		
	Scilly	53.8	WNW8	deszcz	8	3		
	Yarmouth	54.6	WSW6	2	8	ślad		
	Plymouth	51.6	cisza	4	7	0.6		
Hol.	Helder	55.5	SW10	3	10	–		
	Vlissingen	56.7	SSW8	1	10	17		
Francja	Calais	55.7	SW8	4	8	1	–	–
	Brest	56.6	SW6	deszcz	12	0	–	8
	Paris	58.8	SW8	2	10	6	–	8
	Dijon	60.7	NNW1	3	8	1	–	2
	Bordeaux	58.9	cisza	3	9	ślad	–	9
	Clermont	60.4	–"–	1	7	0	–	0
	Toulouse	59.8	W4	deszcz	10	2	–	10
	Rennes	58.1	SSW4	0	9	ślad	–	6
	Strasbourg	60.8	SSW1	1	7	0	–	–
Bel.	Bruxelles	57.0	SSW6	4	10	–	–	–
Niemcy	Hannover	58.1	SSE1	2	13	0	–	9
	Borkum	56.1	SSW6	deszcz	10	3	–	–
	Hamburg	57.9	WSW4	4	12	0.2	–	9
	Swinemünde	57.2	S2	3	16	0	–	10
	Berlin	58.3	SE2	3	16	0	–	12
	Dresden	59.1	SE4	3	13	0	–	8
	Breslau	59.4	cisza	1	14	0	–	8
	Frankfurt a/M.	55.5	W4	2	11	1	–	10
	Müoringen	56.8	SW2	0	11	3	–	8
Kł.	Kłajpeda	60.4	NNW2	mgła	9	0	–	5
Szwajcarja	Genève	60.3	NNE2	4	10	0.5	–	8
	Zürich	61.0	ENE1	2	10	2	–	7
	Lugano	60.3	E1	4	11	3	–	9
Danja	København	59.1	ESE2	3	11	ślad		
	Skagen	58.5	ESE4	3	10	–"–		
	Hanstholm	56.3	SE6	3	11	4		
	Blaavandshuk	52.2	SE8	4	12	0		
	Hammershus	59.2	E6	mgła	6	0		

	Stacja	Ciśnienie 700mm+	Wiatr	Zachmurzenie	Temp. °C	Opady mm	Temp. Max	Temp. Min
Szwecja	Stockholm	60.2	cisza	4	7	15	–	
	Hernösand	59.5	–"–	4	8	ślad	–	
	Haparanda	62.5	SSE2	2	9	0	–	
	Wisby	61.1	cisza	mgła	8	0	–	
	Karlstad	60.5	E4	4	8	0	–	
	Storlien	59.1	cisza	3	6	0	–	
	Jönköping	60.6	–"–	4	8	0	–	
Norwegja	Andenes	59.4	S3	4	5	0		
	Bronnö	58.5	SE2	2	11	0		
	Valdersund	58.3	SW6	2	11	0		
	Utsira	57.0	ENE4	4	9	0.2		
Finlandja	Helsinki	60.3	WSW4	2	12	7	–	[illegible]
	Sortavala	63.7	SE6	3	11	0	–	[illegible]
	Kuopio	62.1	SSW10	4	10	0	–	4
	Wasa	60.0	ESE4	deszcz	7	ślad	–	7
	Sodankylä	62.3	W4	0	8	0	–	
Estonja	[illegible]	59.8	SE1	0	13	1	–	[illegible]
	Dorpat							
	Filsand	60.8	SW4	opary	6	0	–	[illegible]
Rosja	Petrograd	61.9	SE4	2	10	3		
	Moskwa	65.9	SE4	1	12	0		
	Kijów	61.3	ESE4	0	15	0		
	Odessa	60.5	NNW2	1	15	0		
	Kem	65.6	WSW6	1	8	0		
	Jan Mayen	51.2	NNW6	śnieg	0	2		
	Thorshavn	55.3	NE2	4	5	0		
	Seydisfjord	58.7	W2	2	7	–		
Austrja	Wien							
	Feldkirch							
	Innsbruck							
	Klagenfurt							
Czechosłowacja	Praha	59.0	cisza	4	14	1		
	Eger (Cheb)							
	Ołomuniec							
	Stara Dala							
	Koszyce							
Węgry	Budapest	60.2	NE2	4	13	ślad	22	[illegible]
	Szombathely	59.1	SW2	3	13	0	18	[illegible]
	Szeged	60.9	SW1	0	16	5	22	[illegible]
Hiszp.	[illegible]	58.0	NNW6	4	15	0		
	Coruña	63.0	NW2	4	12	3		
	[illegible]	58.0	SW6	0	19	0		
Włochy	Genova	61.3	cisza	3	12	–	–	
	Firenze	60.8	SE1	4	17	–	–	[illegible]
	Ancona	61.2	ESE4	4	16	0	–	[illegible]
	Roma	60.7	NE2	3	14	1	–	[illegible]
	Messina	58.9	S2	4	20	–		
	Trieste	61.4	cisza	mgła	15	–		
	Maddalena	60.0	NNE4	–"–	14	ślad		
	[illegible]	61.7	cisza	3	17	0		
Bałkany	Beograd	61.4	–"–	1	20	0	–	[illegible]
	Sarajevo	62.1	–"–	3	15	0	–	[illegible]
	Sofja	61.9	–"–	0	18	0	–	
	Konstantinopol	60.5	SSE4	2	17	0	–	[illegible]
	Athenes							
	Malta							
Afryka	Rabat	68.0	SSE1	deszcz	14	2		
	Tanger	68.0	NW4	4	15	0		
Stacje górskie	Sonnblick (3105)							
	Zugspitze (2964)							
	Säntis (2500)							

Spostrzeżenia pilotowe.

Stacja	Godz.	Wiatr dolny	500	1000	1500	2000	2500	3000	3500	4000	4500	5000	Granica dolna chmur	Rodzaj chmur	Uwagi
Warszawa	5h	cisza	SW5	SSW8	SSW8	SSW8	SSW13	SSW10	–	SSW9	SSW8	–	–	–	–
Brześć n/B	6h	S1	SSE1	SSE5	SSW5	SSW7	SSW5	S3	S8	SSE3	–	–	–	–	–
Kraków	7h	S2	SSW5	SSW2	SSW8	SW5	–	SSW3	–	WSW5	–	SW4	5500	–	–

Ogólny stan atmosfery w dniu 9.V.25r. №129
Wysokie ciśnienie nad Rosją północno-wschodnią, niskie nad Anglją i morzem Północnem. W Polsce dość pogodnie, miejscami opary, ciepło (16°–21°).

Wydawnictwo Państwowego Instytutu Meteorologicznego w Warszawie

Édition du soir [18 h. G. M. T.] 9. V. 25 N: 19

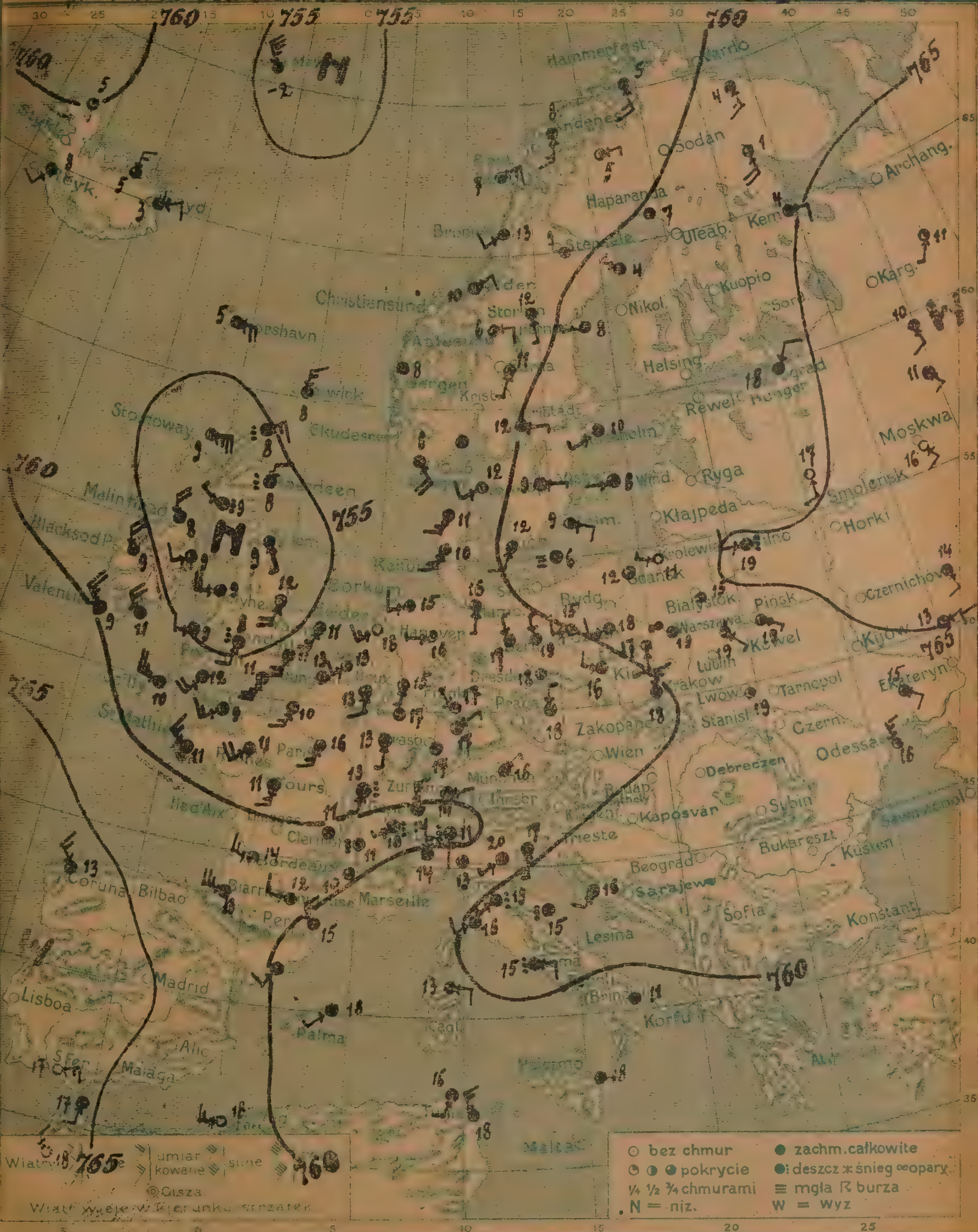

Warszawa **Izobary** *dnia 9. V. Sobota 1925 r. 18 h. Rocznik VI. № 1291*

Przewidywany przebieg pogody w ciągu doby następnej

Wydano dnia 1925 r. o godz.

Spostrzeżenia meteorologiczne z dnia dzisiejszego rano 9.V.25 r. № 129

	Stacja	Ciśnienie 700mm+	Wiatr	Zachmurzenie	Temp. °C	Opady mm	Temp. Max	Temp. Min
Polska	Wilno	55.6	W4	deszcz	19	[illegible]	25	
	Pińsk	61.3	SE2	1	19	0	–	
	Białystok	61.3	cisza	1	15	–	–	
	Brześć n/B	60.5	SE1	2	19	ślad	25	
	Kiwerce							
	Warszawa	60.4	cisza	mgła	19	0	23	
	Łódź	61.0	S4	1	17	0	23	
	Lublin	60.0	S1	1	19	0	23	
	Lwów	61.3	cisza	1	19	0	25	
	Zakopane							
	Kraków	59.7	N6	4	15	0	25	
	Cieszyn							
	Poznań	60.0	WSW4	4	18	0	25	
	Toruń							
	Bydgoszcz							
	Chojnice							
	Tczew							
	Hel							
	Puck							
W.M.	Gdańsk	61.5	cisza	1	12	ślad	14	
Anglia	Lerwick	56.4	N6	4	8	0		
	Stornoway	54.1	ENE10	2	9	0		
	Aberdeen	53.8	NNE4	deszcz	8	5		
	Holy Head	53.3	W8	3	9	0.2		
	Valentia	59.5	NW10	4	9	7		
	Scilly	57.8	WNW6	3	13	0		
	Yarmouth	55.4	SSW6	3	11	8		
	Spurnhead	52.8	SE2	3	9	0.1		
Hol.	Helder	58.3	SW6	0	18	0		
	Vlissingen	58.1	SSW4	1	13	0.1		
Francja	Gris Nez (Calais)	57.1	cisza	1	13	0	19	
	St. Mathieu (Brest)	58.5	NW6	2	11	8	12	
	Paris	58.4	S6	2	16	0	16	
	Dijon	59.1	SSW2	deszcz	13	ślad	18	
	Ile d'Aix (Tours)	59.9	S2	burza	11	7	13	
	Clermont	59.9	cisza	deszcz	11	1	16	
	Biarritz	62.1	W10	4	13	0	–	
	Rennes	58.0	SW8	4	11	6	15	
	Strasbourg	58.4	cisza	3	17	0	20	
Bel.	Bruxelles	58.3	S4	3	13	0.1	13	
Niemcy	Königsberg (Memmingen)	59.3	W2	1	13	0	17	
	Borkum	59.3	WSW4	2	15	0.2	17	
	Hamburg	59.9	S2	2	16	0	18	
	Swinemünde	59.3	S2	2	15	0	17	
	Berlin	59.3	NNW2	3	19	0	22	
	Dresden	59.5	cisza	2	18	0	20	
	Breslau	59.7	WNW2	3	16	0	22	
	Frankfurt a/M.	59.4	NW2	1	17	0	18	
	München	58.5	NE2	3	16	0	18	
Szwajc.	Genève	60.1	SW2	deszcz	10	6	15	
	Zürich	59.1	E1	4	12	0	17	
	Lugano	60.3	S1	deszcz	11	7	16	
Dania	Kjøbenhavn	60.3	SW4	3	12	0		
	Skagen	58.8	SW4	3	12	0		
	Hanstholm	58.2	SSW6	2	[illegible]	4		
	Blaavandshuk	59.6	SSW6	4	16	5		
	Hammershus	60.3	cisza	mgła	5	0		

	Stacja	Ciśnienie 700mm+	Wiatr	Zachmurzenie	Temp. °C	Opady mm	Temp. Max	Temp. Min
Szwecja	Stockholm	61.7	S3	4	10	0	11	
	Hernösand	60.1	W3	4	8	0	9	
	Haparanda	57.1	cisza	4	7	ślad	15	
	Wisby	61.7	W1	4	8	0	–	
	Karlstad	59.1	E2	3	12	0	13	
	Storlien	59.9	E4	2	5	0	13	
	Jönköping	60.2	E2	4	9	ślad	[illegible]	
Norwegja	Andenes	56.6	S6	4	8	0		
	Bronnö	59.6	SSW4	4	13	–		
	Valdersund	57.2	NE4	4	10	0		
	Skudenes	57.1	SE8	4	8	–		
Finlandja	Helsinki							
	Sortavala							
	Kuopio							
	Wasa							
	Sodankylä							
Estonja	Tallin (Rewel)							
	Dorpat							
	Filsand							
Rosja	Petrograd	61.1	NNE4	4	18	–		
	Moskwa	66.5	SE4	0	16	–		
	Charków	65.0	E4	1	13	–		
	Odessa	61.6	NNW6	1	16	–		
	Kem	64.2	E4	4	4	–		
	Jan Mayen	53.0	NNW4	4	-2	–		
	Thorshavn	59.3	E8	4	5	–		
	Seydisfjord	61.3	ENE4	4	3	–		
Austrja	Wien							
	Feldkirch							
	Innsbruck							
	Klagenfurt							
Czechosłowacja	Praha	59.0	N2	4	13	3		
	Eger (Cheb)							
	Olomouc							
	Stara Dala							
	Koszyce							
Węgry	Budapest							
	Szombathely							
	Szeged							
Hisp.	[illegible]	67.0	ENE6	0	17	–		
	Coruña	67.3	NW6	4	13	–		
	Mahon	58.0	SW4	4	13	–		
Włochy	[illegible]	59.5	N4	4	14	0	17	
	Firenze	59.1	SW2	deszcz	19	ślad	[illegible]	
	Ancona	61.9	cisza	–"–	15	2	[illegible]	
	Roma	63.2	E4	–"–	15	3	[illegible]	
	Messina	58.3	cisza	4	18	0	[illegible]	
	[illegible]	59.3	–"–	4	11	0	[illegible]	
	Maddalena	59.9	E4	3	13	0	[illegible]	
	Milano	61.2	SW4	4	16	0	–	
Bałkany	Beograd							
	Bucureşti							
	Sofja							
	Konstantynopol							
	Athenes							
	Malta							
Afryka	Tunis	59.0	NNW6	2	13			
	Tanger	66.0	S4	4	17			
Stacje górskie	Sonnblick (3105)							
	Zugspitze (2964)							
	Säntis (2500)							

Spostrzeżenia pilotowe.

Stacja	Godz.	Wiatr dolny	500	1000	1500	2000	2500	3000	3500	4000	4500	5000	Granica dolna chmur	Rodzaj chmur	Uwagi
Warszawa															

Wydawnictwo Państwowego Instytutu Meteorologicznego w Warszawie

Edition du matin [7h G.M.T.] — 10. V. 25. № 130a

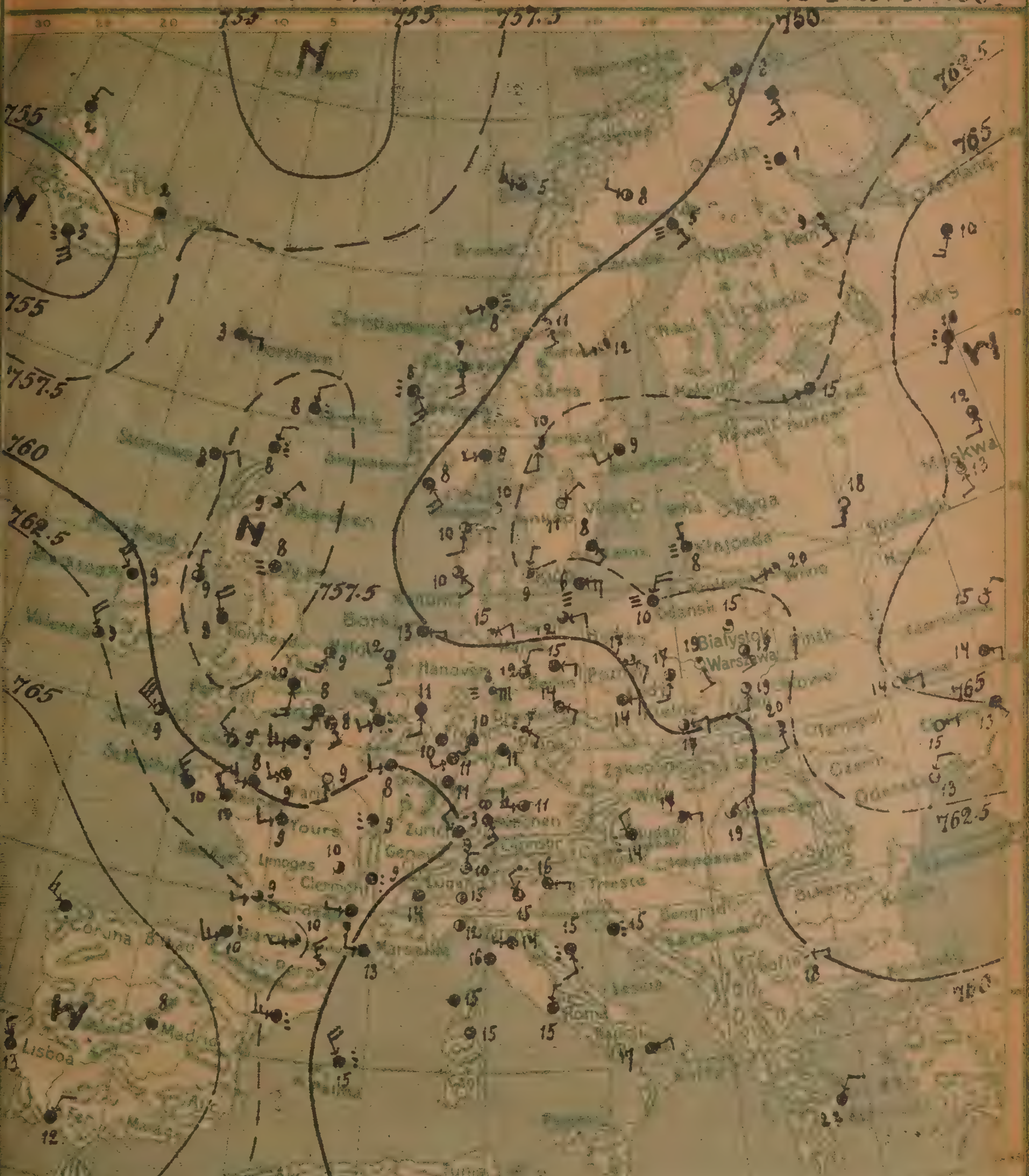

Warszawa. Mapa pogody z dnia 10. V. Niedziela. 1925 r. 7 rano Rocznik VI № 130a.

Przewidywany przebieg pogody w ciągu doby następnej: Ciepło, dość pogodnie; słabe wiatry miejscowe.—

J. B.

Wydano dnia 10. V 1925 r. o godz. 11 h 30m

Spostrzeżenia meteorologiczne z dnia dzisiejszego rano 13 V. 25 № 130 a

Kraj	Stacja	Ciśnienie 700mm.	Wiatr	Zachmurzenie	Temp. °C.	Opady mm.	Temp. Max	Temp. Min.
Polska	Wilno	[illegible] 3	SW1	1	20	1		[illegible]
	Pińsk							
	Białystok	61.9	SSE2	1	17	2	23	11
	Brześć n. B	61.5	E4	2	21	0		10
	Krzemieniec							
	Warszawa	60.9	SE2	1	19	0		13
	Łódź	60.6	SE4	1	18	0		11
	Lublin	60.3	cisza	0	21	[illegible]	21	[illegible]
	Lwów	60.3	SSE4	1	20	0		10
	Wilno-dyr.	[illegible]	S1	1	20	[illegible]	26	13
	[illegible]	60.5	S1	0	21	0		10
	Zakopane	59.5	NE2	2	17	[illegible]	[illegible]	[illegible]
	Kraków	60.2	ENE2	2	17	0		9
	Cieszyn							
	Poznań	60.7	ESE4	3	17	0		11
	Toruń							
	Bydgoszcz	61.1	E2	4	15	1	21	10
	Chojnice							
	Tczew							
	Hel							
	Puck							
W.M.	Gdańsk	62.6	NNE3	mgła	10	0		9
Anglja	Lerwick	57.7	NNE2	deszcz	8	-		
	Stornoway	57.9	ENE4	4	8	0		
	Aberdeen	57.0	NE2	3	9	1		
	Holy-Head	56.7	NNW8	4	9	1		
	Valentia	62.6	NNW8	3	9	-		
	Scilly	60.3	NNW12	3	9			
	Yarmouth	58.5	SSW6	2	9	1		
	Tynemouth	56.4	cisza	mgła	8	-		
Hol.	Helder	58.9	[illegible]	3	12			
	Vlissingen							
Francja	Gris Nez	58.4	SSW1	[illegible]	8	4		7
	St. Mathieu	60.4	NNW6	4	13	1		9
	Paris	59.5	S4	2	9	0		7
	Dijon	59.5	cisza	[illegible]	9	0		5
	[illegible]	62.5	NNW4	3	10	-		
	Clermont	[illegible]	[illegible]	9	10	2		7
	Biarritz	63.6	SW6	deszcz	10	7		-
	Rennes	60.3	W2	4	8	10		6
	Strasbourg	57.8	cisza	4	11	[illegible]		9
Bel.	Bruxelles	58.0	NSW4	deszcz	9	0		-
Niemcy	Keitum	58.5	S1	[illegible]	11	[illegible]		9
	Borkum	[illegible]	E2	4	13	0		-
	Hamburg	56.3	ENE4	1	13	0		9
	Swinemünde	[illegible]	ENE4	3	12	0		10
	Berlin	59.4	E2	4	13	0		8
	Dresden	58.1	ESE2	4	14	0		10
	Breslau	58.1	E4	4	14	0		4
	Frankfurt a/M.	58.7	SSW1	4	10	ślad		10
	München	[illegible]	[illegible]	2	11	0		5
	Kłajpeda	62.5	NNW2	mgła	8	0		-
Szwajc.	Genève							
	Zurich	60.5	NW4	4	9			
	Lugano	58.3	N4	2	19			
Dania	København	62.3	N2	2	9	0		
	Skagen	61.9	cisza	2	10	0		
	Hanstholm	61.2	S4	2	10	0		
	Blaavandshuk	61.3	SE4	3	10	0		
	Hammershus	62.0	E6	mała	[illegible]	0		

Kraj	Stacja	Ciśnienie 700mm.	Wiatr	Zachmurzenie	Temp. °C	Opady mm	Temp. Max	Temp. Min.
Szwecja	Stockholm	62.8	SW4	4	9	6.[illegible]		
	Hernösand	63.6	SW4	1	12	0		
	Haparanda	60.5	SE4	mała	5	0.5		
	[illegible]	63.3	SE4	4	8	0		
	Karlstad	[illegible]	S2	3	10	0.[illegible]		
	[illegible]	[illegible]	SE2	1	11	0		
	Jonköping	63.5	NE2	0	11	1		
Norwegja	[illegible]	58.7	SW2	4	8			
	[illegible]	58.5	SSE6	deszcz	8			
	Valdersund	[illegible]	SW4	mała	8	-		
	Skudesnes	61.4	SE4	4	8	-		
Finlandja	Helsinki							
	Sortavala							
	Kuopio							
	Wasa							
	Sodankylä							
Estonja	Tallin (Reval)							
	Dorpat							
	Filsand							
Rosja	Petrograd	62.4	WSW2	4	15	1		
	Moskwa	64.9	SE4	1	13	[illegible]		
	Kijów	[illegible]	ENE4	0	14	0		
	Odessa	62.6	N3	0	15	1		
	Kem	60.7	SE4	1	9	0		
	Jan Mayen	57.0	[illegible]	4	2	-		
	Thorshavn	58.4	E2	4	[illegible]	0		
	Seydisfiord	57.5	cisza	4	2			
Austrja	Wien							
	Feldkirch							
	Innsbruck							
	Klagenfurt							
Czechosłowacja	Praha							
	Eger (Cheb)							
	Ołomuniec							
	Stara Dala							
	Koszyce							
Węgry	Budapest	59.[illegible]	ESE2	2	17	0	[illegible]	
	Szombathely	58.9	NW2	deszcz	14	2	[illegible]	
	Szeged	59.3	NE2	1	19	0		
Hisp.	Madrid	63.0	cisza	4	9	-		
	Coruna	63.0	NNW6	-	-			
	[illegible]	55.0	NNW8	deszcz	13			
Włochy	Genova	55.8	cisza	2	12			
	Firenze	57.9	W1	4	14	[illegible]		
	Livorno	58.5	cisza	4	16	0		
	Roma	[illegible]	NNW[illegible]	4	15	[illegible]		
	Napoli	59.0	cisza	[illegible]	15	ślad		
	Brindisi	58.6	E2	deszcz	[illegible]			
	Maddalena	57.7	NNW4	3	15			
	Palermo	59.0	[illegible]	[illegible]	15	[illegible]		
Bałkany	Beograd							
	București							
	Sofja	59.1	[illegible]	0	18			
	Konstantynopol							
	Athenes	[illegible]	NE2	4	22	0		
	Malta							
Afryka	Tunis	58.0	S2	mgła	15			
	Alger	63.0	NNW2	4	15	3		
Stacje górskie	Sonnblick (3105)							
	Zugspitze (2964)	[illegible]	SE6	[illegible]	-3	0		
	Säntis (2500)							
	[illegible]	55.1	ESE2	deszcz	7			

Spostrzeżenia pilotowe.

Stacja	Godz.	Wiatr dolny	500	1000	1500	2000	2500	3000	3500	4000	4500	5000	Granica dolna chmur	Rodzaj chmur	Uwagi
Warszawa	[illegible]	S1	S5	[illegible]	[illegible]	S5	[illegible]								
Brześć n/B	6[illegible]	SSE4	SE5	[illegible]	SSE[illegible]	SSE[illegible]	SSE[illegible]	SSE[illegible]	SS[illegible]	S5					

Ogólny stan atmosfery dn. 13. V. 25 r. №13

Wysokie ciśnienie nad Rosją środkową, Szwecją i Polską oraz nad Hiszpanją. Niskie ciśnienie nad Anglją, Islandją i Włochami. – W Polsce pogodnie, temperatura rano w pobliżu 20°. –

Wydawnictwo Państwowego Instytutu Meteorologicznego w Warszawie

Edition du soir [18h G.M.T.] — *10. V. 25. N°130 b*

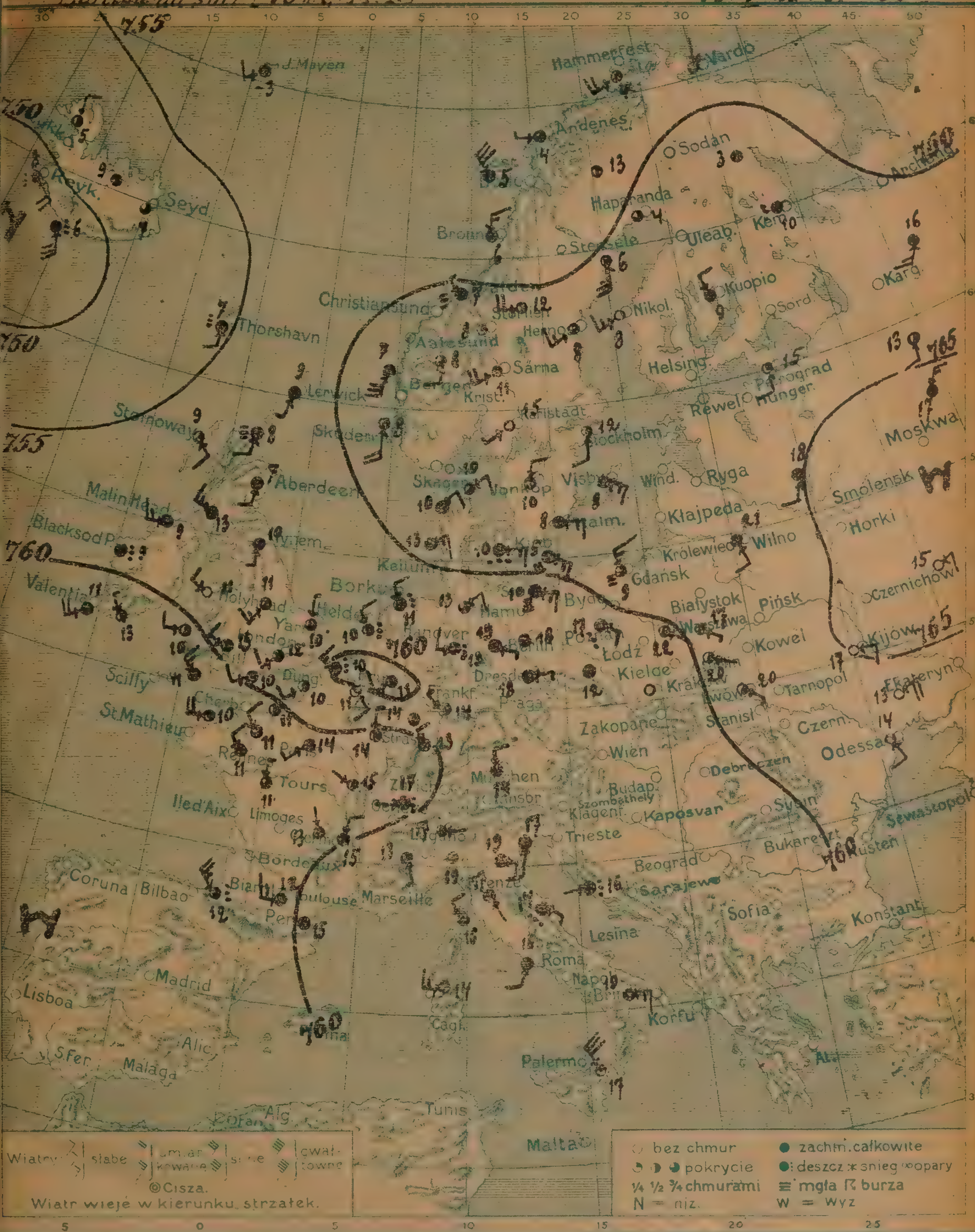

Warszawa. Mapa **Izobary** z dnia **10. V. Niedziela** 1925 r. **18** *h rano.* Rocznik VI. N°**130 b.**

Przewidywany przebieg pogody w ciągu doby następnej

Wydano dnia ...... 1925 r. o godz.

Spostrzeżenia meteorologiczne dnia dzisiejszego rano/wiecz. 10.V.25 r. №130½

Kraj	Stacja	Ciśnienie 700 mm	Wiatr	Zachmurzenie	Temp. °C	Opady mm	Temp. Max	Temp. Min
Polska	Wilno	63.9	SSE4	2	21	1	25	
	Pińsk							
	Białystok	62.0	SSE4	1	17	–	–	
	Brześć n/B	61.5	SE2	2	17	0	26	
	Kowerce							
	Warszawa	59.6	ESE1	2	22	0	26	
	Łódź	59.9	cisza	2	22	0	25	
	Lublin	60.7	ESE1	2	20	0	–	
	Lwów	61.5	SE2	1	20	0	24	
	Zakopane							
	Kraków	58.5	NE4	3	18	0	25	
	Cieszyn							
	Poznań	58.9	SE4	deszcz	17	1	19	
	Toruń	60.2	SW2	4	18	0.6	24	
	Bydgoszcz							
	Chojnice							
	Tczew							
	Hel							
	Puck							
W.M.	Gdańsk	61.0	NNW6	mgła	9	2	11	
Anglja	Lerwick	58.3	NE2	4	5	0.1		
	Stornoway	58.0	E4	2	12	0		
	Aberdeen	58.4	ESE6	1	12	0		
	Holy-Head	59.9	NW6	1	14	0		
	Valentia	63.2	W8	2	11	0		
	Scilly Croydon	58.9	W4	4	14	2		
	Yarmouth	59.7	SSE6	2	11	0		
	Tynemouth	58.0	cisza	3	11	0		
Hol.	Helder	58.6	NNW4	deszcz	10	1	16	
	Vlissingen	60.3	WNW6	–″–	10	1	17	
Francja	Gris Nez Calais	59.6	SW4	1	10	0	16	
	St Malo Perpignan	59.6	–	–	15	–	19	
	Paris	60.3	SW1	2	14	ślad	15	
	Dijon	60.1	WNW1	3	15	9	16	
	Ile d'Aix Toulouse	62.0	W6	4	12	3	16	
	Clermont	60.3	NNW1	3	13	0.4	14	
	Biarritz Nizza	64.0	NW10	deszcz	12	9	–	
	Rennes	61.9	NW4	4	11	3	13	
	Strasbourg	60.2	NW4	4	13	1	15	
Bel.	Bruxelles	60.0	cisza	4	12	0	–	
Niemcy	Keitum Hannover	58.3	W4	deszcz	13	0.1	18	
	Borkum	59.2	NNW4	–″–	11	3		
	Hamburg	58.1	NE3	3	13	10	20	
	Swinemünde	53.0	E6	mgła	10	4	13	
	Berlin	57.1	cisza	4	18	1	20	
	Dresden	57.0	E2	4	12	ślad	23	
	Breslau	56.2	cisza	4	12	4	20	
	Frankfurt a/M.	59.6	NNW2	2	14	0	15	
	München	58.7	N4	4	14	0	17	
	Magdeburg	56.8	ESE2	4	19	ślad	21	
Szwajc.	Genève	60.1	SE1	4	13	–		
	Zurich Bern	59.0	SW6	deszcz	11	–	–	
	Lugano	56.5	E1	2	17	0	21	
Dania	Kobenhavn	61.7	E6	deszcz	10	1		
	Skagen	62.5	NE4	3	10	0		
	Hanstholm	61.5	NE4	4	10	0		
	Blaavandshuk	60.8	ENE6	4	13	ślad		
	Hammershus	60.6	ESE1	mgła	5	0		

Kraj	Stacja	Ciśnienie 700 mm	Wiatr	Zachmurzenie	Temp. °C	Opady mm	Temp. Max	Temp. Min
Szwecja	Stockholm	63.4	S4	2	12	0	13	
	Hernosand	60.2	SW6	2	8	0		
	Haparanda	61.0	cisza	3	4	0		
	Wisby	63.0	ESE6	4	8	0	1.5	
	Karlstad	62.9	SW2	0	15	0	[illegible]	
	Storlien	60.1	cisza	1	8	0	[illegible]	
	Jonköping	62.5	N4	4	10	0		
Norwegja	Andenes	59.3	W2	3	4	–		
	Bronnö	59.3	W6	4	6	–		
	Valdersund	60.1	NW2	mgła	7	–		
	Skudenes Utsire	61.6	S8	2	8	–		
Finlandja	Helsinki							
	Sortavala							
	Kuopio	63.3	NNW4	4	9	–		
	Wasa	62.3	SW5	0	8	–		
	Sodankylä							
Estonja	Tallin (Rewel)							
	Dorpat							
	Filsand							
Rosja	Petrograd	62.9	S4	1	15	–		
	Moskwa Kern	62.0	cisza	deszcz	10	–		
	Odessa	62.4	SE4	0	14	–		
	Kijow	65.1	E4	0	17	–		
	jarosław	65.9	NNE3	4	17	–		
	Jan Mayen	60.0	WSW4	4	–3	–		
	Thorshavn	54.2	S4	deszcz	7	3		
	Seydisfiord	53.8	cisza	3	7	–		
Austrja	Wien							
	Feldkirch							
	Innsbruck							
	Klagenfurt							
Czechosłowacja	Praha							
	Eger (Cheb)							
	Ołomuniec							
	Stara Dala							
	Koszyce							
Węgry	Budapest							
	Szombathely							
	Szeged							
Hiszp.	Madrid							
	Coruna							
	Palma							
Włochy	Milano	57.3	cisza	3	13	0	21	
	Firenze	55.4	SE1	4	17	0	22	
	Ancona	56.4	ESE2	deszcz	14	2	24	
	Roma	56.2	SSW4	4	16	0		
	Napoli Messina	54.9	NW12	1	17	0		
	Brindisi Taranto	56.7	E6	4	19	1		
	Maddalena	56.9	W6	4	14	ślad		
	Venezia	56.5	S4	4	17	0		
Bałkany	Beograd							
	Bucuresti							
	Sofja							
	Konstantynopol							
	Athenes							
	Malta							
Afryka	Tunis							
	Alger							
Stacje górskie	Sonnblick (3106)							
	Zugspitze (2964)							
	Säntis (2500)	59.4	WSW2	śnieg	–2	0	[illegible]	

4R.

Spostrzeżenia pilotowe.

Stacja	Godz.	Wiatr dolny	500	1000	1500	2000	2500	3000	3500	4000	4500	5000	Granica dolna chmur	Rodzaj chmur	Uwagi
Warszawa															

Wydawnictwo Państwowego Instytutu Meteorologicznego w Warszawie

Édition du matin [7 h. G. M. T.] 11. V. 25. № 131a

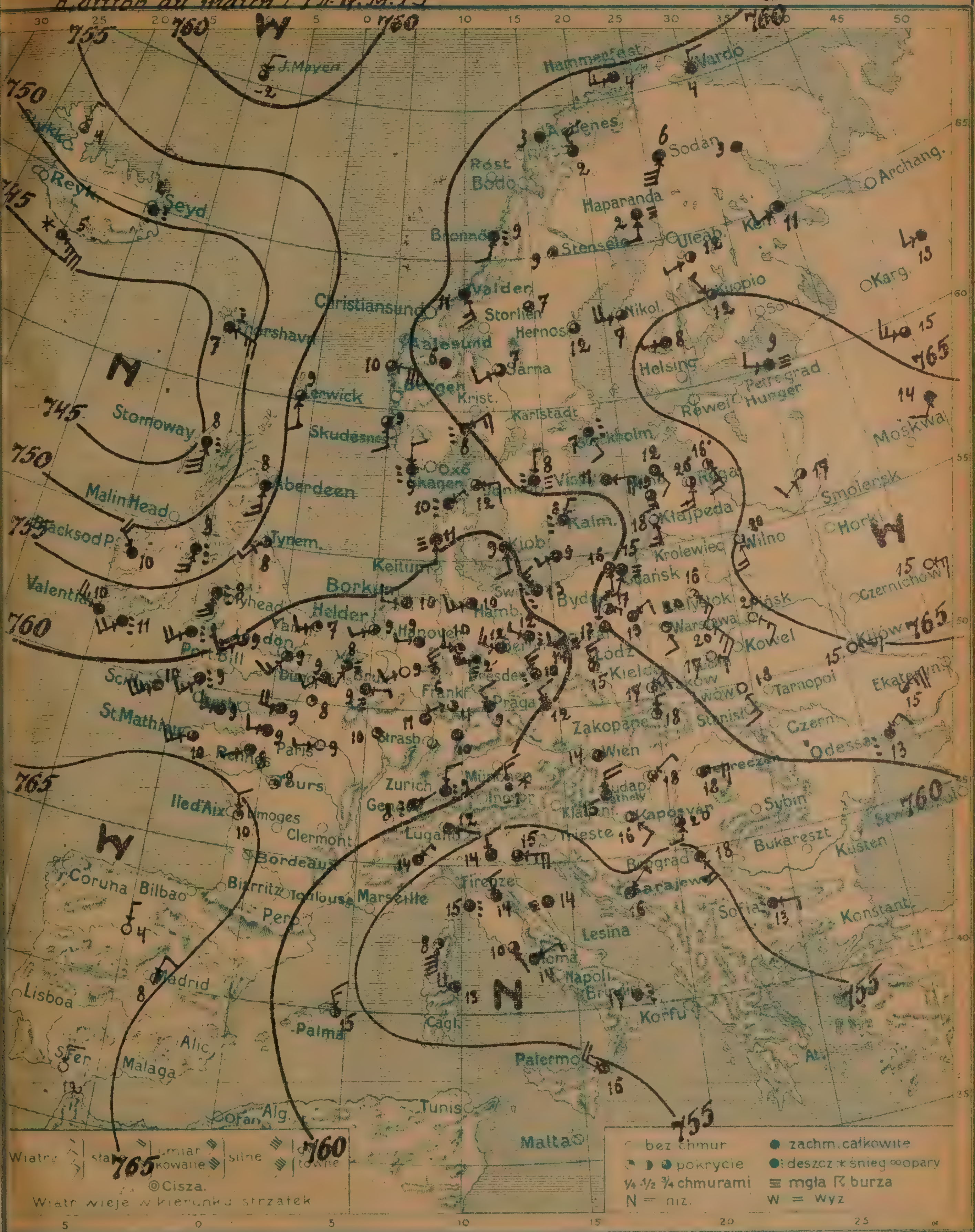

Warszawa. Mapa pogody z dnia 11. V. Poniedziałek 1925 r. 7 rano. Rocznik VI. № 131a

Przewidywany przebieg pogody w ciągu doby następnej: Ciepło, wzrost zachmurzenia na zachodzie i miejscami na południo-zachodzie; przeważnie dość pogodnie w pozostałych częściach kraju. — W. N.

Wydano dnia 11. V 1925 *r. o godz.* 11 h

Spostrzeżenia meteorologiczne z dnia dzisiejszego rano 11. V. 25.

	Stacja	Ciśnienie 700 mm +	Wiatr	Zachmurzenie	Temp. °C.	Opady mm.	Temp. Max	Temp. Min.
Polska	Wilno	65.2	SSE6	0	20	[illegible]	–	[illegible]
	Pińsk	64.7	SE6	0	20	0	–	5
	Białystok	63.3	SE6	1	16	0	–	[illegible]
	Brześć n/B	62.6	SE10	0	23	0	–	[illegible]
	Krzemieniec							
	Warszawa	60.8	SSE4	1	20	0	–	[illegible]
	Łódź							
	Lublin	62.4	E4	0	17	0	[illegible]	[illegible]
	Lwów	62.8	SE4	0	16	0	–	10
	Zakopane	58.0	N2	1	15	0	–	[illegible]
	Kraków	58.9	NE4	1	17	0	–	10
	Cieszyn							
	Poznań	55.9	NNE2	3	17	0	–	12
	Toruń	61.1	NE4	2	19	–	–	–
	Bydgoszcz	60.2	E2	2	17	0	–	12
	Chojnice							
	Tczew							
	Hel							
	Puck							
W. M.	Gdańsk	60.7	SSW4	mgła	15	0.5	–	9
Anglja	Lerwick	52.6	S6	3	8	–		
	Stornoway	45.0	S12	deszcz	8	5		
	Aberdeen	53.3	S6	4	8	0		
	Holy-Head	56.6	S10	deszcz	8	1		
	Valentia	56.8	WNW10	4	10	3		
	Scilly	–	SSW10	4	10	–		
	Yarmouth	61.1	WSW4	1	7	ślad		
	Tynemouth	56.4	SW2	2	8	–		
Hol.	Helder	61.4	WSW4	3	9	2		
	Vlissingen	62.3	SSW2	mgła	8	2		
Francja	Gris-Nez Calais	62.3	SW4	4	9	0	–	–
	St Mathieu	64.2	WSW6	3	10	0	–	8
	Paris	59.3	W2	0	9	0	–	4
	Dijon Villars	64.5	cisza	1	9	0	–	4
	Rochefort	65.2	NNW4	1	10	0	–	7
	Clermont	54.8	S12	1	8	0	–	–
	Biarritz Havre	63.4	W2	4	9	0	–	–
	Rennes	64.8	WSW2	4	8	0	–	7
	Strasbourg	62.4	cisza	0	–	0	–	8
Bel.	Bruxelles	62.9	E2	mgła	9	1	–	4
Niemcy	Hannover	61.3	W4	4	10	0	–	–
	Borkum	60.7	W4	4	10	3	–	5
	Hamburg	60.9	WSW6	4	10	4	–	10
	Swinemünde	59.4	NW6	deszcz	13	1	–	10
	Berlin	60.3	WNW2	–"–	12	0.4	–	11
	Dresden	61.1	NW2	–"–	10	21	–	10
	Breslau	58.9	NNW6	3	15	0	–	12
	Frankfurt a/M.	62.9	WSW2	2	11	0	–	11
	Magdeburg	61.6	WNW6	4	12	5	–	10
Kł.	Kłajpeda	61.0	SSE6	0	13	0	–	7
Szwajc.	Genève	61.1	NE1	deszcz	8	4	–	–
	Zurich	61.4	N4	–"–	9	12	–	8
	Lugano	55.5	E1	4	13	–	–	–
Danja	København	59.3	SSE4	4	9	0.3		
	Skagen	58.5	E4	3	12	0		
	Hanstholm	58.5	NE2	deszcz	10	0.4		
	Blaavandshuk	58.4	S4	mgła	11	ślad		
	Hammershus	57.1	SW4	–"–	9	2		

	Stacja	Ciśnienie 700 mm +	Wiatr	Zachmurzenie	Temp. °C	Opady mm	Temp. Max	Temp. Min
Szwecja	Stockholm	[illegible]	SE4	deszcz	[illegible]	ślad	–	
	Hernösand	[illegible]	cisza	3	12	0	–	
	Haparanda	[illegible]	[illegible]	mgła	1	0.1	–	
	Wisby	[illegible]	[illegible]	4	11	–	–	
	Karlstad	63.4	cisza	1	9	0	–	
	Storlien	59.9	NNE6	deszcz	8	3	–	
	Jonköping	[illegible]	N2	–"–	8	2	–	
Norwegja	Andenes	[illegible]	cisza	4	3	0		
	Bronnö	62.0	S8	deszcz	9	0.2		
	Valdersund	[illegible]	SE6	4	11	ślad		
	Skudenes	[illegible]	SSE4	3	9	0		
Finlandja	Helsinki							
	Sortavala							
	Kuopio	65.2	NW2	2	12	0	–	
	Wasa	[illegible]	NW4	5	7	ślad	–	
	Sodankylä	60.3	[illegible]	4	6	0.2	–	
Estonja	Tallinn (Rewel)	62.5	S2	2	16	0	–	
	Dorpat (Tartu)	[illegible]	[illegible]	–			–	
	Narwa	[illegible]	[illegible]				–	
Rosja	Petrograd	65.1	WNW4	mgła	5	2		
	Moskwa	65.0	E4	0	15	0		
	Odessa	60.9	NE4	deszcz	13	7		
	Kem	63.1	WSW4	4	11	0		
	Jarosław	65.2	SW4	4	14	4		
	Jan Mayen	61.5	NNE6	3	–2	0		
	Thorshavn	[illegible]	ESE10	deszcz	7	9		
	Seydisfiord	57.0	cisza	–"–	–	–		
Austrja	Wien	59.3	–"–	4	14	0		
	Feldkirch							
	Innsbruck							
	Klagenfurt							
Czechosłowacja	Praha	59.8	NW4	4	12	5	–	[illegible]
	Eger (Cheb)							
	Ołomuniec							
	Stara Dala							
	Koszyce							
Węgry	Budapest	55.7	NE2	2	18	0	27	
	Szombathely	56.3	N8	3	15	1	20	
	Szeged	55.3	S4	3	20	0	26	
Hiszp.	Madrid	55.3	N4	2	8	0		
	[illegible]	59.0	N2	0	4	0		
	Palma	66.0	N4	0	12	0		
Włochy	Venezia	55.2	NE2	4	14	0	–	
	Firenze	53.3	NW1	4	14	2	–	
	Ancona	54.7	cisza	mgła	14	–	–	
	Roma	53.9	ENE2	4	14	0	–	
	Napoli	55.5	NNW3	3	16	1		
	Brindisi	54.4	cisza	deszcz	17	0.1		
	Maddalena	55.4	W3	4	13	5		
	Palermo	54.5	E5	4	15	7		
Bałkany	Beograd	55.3	SE8	4	18	–		
	Bucuresti	[illegible]	NE2	4	16	–		
	Sofja	55.8	E4	deszcz	13	–		
	Konstantynopol							
	Athenes							
	Malta							
Afryka	Tunis							
	Alger							
Stacje górskie	Sonnblick (3105)							
	Zugspitze (2964)	(25.1)	NNW6	śnieg	–6	ślad	–	–
	Säntis (2500)							

Spostrzeżenia pilotowe.

Stacja	Godz.	Wiatr dolny	500	1000	1500	2000	2500	3000	3500	4000	4500	5000	Granica dolna chmur	Rodzaj chmur	Uwagi
Warszawa	4^{30}	ESE2	SSE10	SE12	SE13	SE11	SE9	SE4	SE13	–	–	–	–	–	—
Poznań	6	NE2	WNW3	ESE7	SE10	SSE9	–	S9	–	–	–	–	–	–	—
Kraków	7^{00}	ENE2	SSE3	SSE3	SE5	–	–	SE4	–	ESE4	–	ESE6	–	–	—

Ogólny stan atmosfery w dniu 11.V.25 r. N° 131a

Wyż barometryczny nad Europą południowo-zachodnią i nad Rosją, depresja nad Atlantykiem i nad Europą północną. W Polsce przeważnie pogodnie, temperatura od 5° do 20° C.

Wydawnictwo Państwowego Instytutu Meteorologicznego w Warszawie

Edition du soir [18 h G. M. T.]. 11. V. 25. № 131 b.

Warszawa. Mapa pogody z dnia 11. V. Poniedziałek *1925 r.* 18 h *rano. Rocznik VI. №* 131 b.

Izobary

Przewidywany przebieg pogody w ciągu doby następnej

Wydano dnia .... *1925 r. o godz.* ....

Spostrzeżenia meteorologiczne z dnia dzisiejszego wiecz. 11. V. 25 r. № 131/6

Kraj	Stacja	Ciśnienie 700 mm +	Wiatr	Zachmurzenie	Temp. °C.	Opady mm.	Temp. Max	Temp. Min.
Polska	Wilno	63.9	cisza	2	21	0	25	
	Pinsk							
	Białystok							
	Brześć n. B	61.6	ESE4	0	18	0	26	
	[illegible]							
	Warszawa	60.6	ESE2	0	21	2	25	
	Łódź							
	Lublin							
	Lwów	61.6	ESE4	1	17	0	23	
	Zakopane							
	Kraków	59.5	ENE4	2	18	0	24	
	Cieszyn							
	Poznań	59.6	N6	3	19	0	25	
	Toruń							
	Bydgoszcz							
	Chojnice							
	[illegible]							
	Hel							
	Puck							
	Gdańsk	60.4	ESE4	2	21	0	25	
Anglja	Lerwick	48.8	SSW4	deszcz	8	2		
	Stornoway	46.1	SSW8	—"—	9	5		
	Aberdeen	50.6	WSW8	1	14	0.4		
	Holy-Head	57.1	SW4	3	11	2		
	Valentia	59.4	WSW8	4	11	0		
	Scilly	61.5	W8	2	11	0.6		
	Yarmouth	59.7	SSW8	4	9	0		
	[illegible]	54.5	SW4	3	13	3		
	Helder	61.8	SW8	1	11	—		
	Vlissingen	63.3	WSW8	3	11	—		
	Calais	61.9	SW10	4	10	0	—	
	Toulouse	61.6	WNW8	3	12	0.4	15	
	Paris	63.8	WNW2	3	16	0	17	
	Dijon	62.0	N4	3	16	0	18	
	Marignane	55.6	NNW12	4	16	0	18	
	Clermont	64.2	N2	3	13	0	15	
	Bordeaux	65.9	SW4	3	14	7	16	
	Rennes	64.8	SW6	3	13	0	16	
	Strasbourg	62.1	cisza	4	17	0	19	
	Bruxelles	61.2	WSW4	2	14	0	17	
Niemcy	Hannover	62.7	WNW2	2	16	0	—	
	Borkum	62.3	WSW4	2	15	0	—	
	Hamburg	62.7	WSW2	3	16	0	17	
	Swinemünde	62.0	N2	4	12	0.2	15	
	Berlin	61.8	N2	4	15	0.3	16	
	Dresden	62.0	NW4	4	12	1	12	
	Breslau	59.4	WNW6	4	16	0	20	
	Frankfurt a/M.	62.2	cisza	1	17	0	[illegible]	
	München	61.4	NW2	deszcz	10	15	12	
	Klajpeda	61.0	SSW2	0	22	0		
	Genewa							
	Zurich	63.0	NE2	4	10	—		
	Lugano							
Dania	København	61.8	W6	2	14	0		
	Skagen	57.6	WSW6	1	10	1		
	Hanstholm	59.2	WSW6	1	9	0.3		
	Blaavandshuk	61.4	SSW6	2	10	0		
	Hammershus	61.7	SW6	2	8	0		

Kraj	Stacja	Ciśnienie 700 mm +	Wiatr	Zachmurzenie	Temp. °C	Opady mm	Temp. Max
Szwecja	Stockholm	59.8	SE2	mała	9	3	
	Hernösand	61.0	E2	4	5	0	
	Haparanda	63.6	cisza	2	4	0	
	Wisby	61.1	SW2	mało	10	0	
	Karlstad	59.0	cisza	deszcz	10	1	
	Storlien	59.5	E4	2	6	0	
	Jonköping	60.9	SW6	4	13	0.5	
Norwegja	Andenes	61.7	E6	3	5	0	
	Bronnö	59.6	ESE4	4	14	ślad	
	Valdersund	55.5	SE8	2	15	0	
	Utsire	56.7	SE8	2	8	0.2	
Finlandja	Helsinki	62.8	E6	4	13	11	
	Sortavala						
	Kuopio						
	Wasa						
	Sodankylä						
Estonja	Tallin (Rewel)						
	Hangerburg	63.4	SE1	0	16	0	20
	Filsand	62.5	SSW4	0	11	0	19
Rosja	Petrograd	64.3	SW4	4	14	—	
	Moskwa	66.6	NW2	3	19	—	
	Kijów	63.6	NE6	0	19	—	
	Archangielsk	64.4	cisza	1	8	—	
	Jarosław	64.6	SW2	2	16	—	
	Jan Mayen	62.2	NE10	4	-0	0	
	Thorshavn	42.3	SSW	3	9	3	
	Seydisfjord	48.6	cisza	krupy	2	—	
Austrja	Wien						
	Feldkirch						
	Innsbruck						
	Klagenfurt						
Czechosłowacja	Praha	61.0	N6	4	12	0	
	Eger (Cheb)						
	Olomouc						
	Stará Ďala						
	Koszyce	56.0	cisza	mgła	21	0	
	Malnova	64.8	S2	3	20	—	
Węgry	Budapest						
	Szombathely						
	Szeged						
Hiszp.	Madrid	64.0	N4	4	14	—	
	Coruna	69.0	WNW1	4	14	—	
	Barcelona	59.0	ESE	4	16	—	
Włochy	Genova	54.5	N14	3	13	0	23
	Firenze	53.7	N1	4	16	—	20
	Ancona	54.7	ESE4	4	14	2	18
	Roma	54.2	S1	3	16	2	—
	Messina	56.3	N6	3	17	0	—
	Taranto	54.8	cisza	1	19	1	—
	Maddalena	59.0	NW6	2	14	—	
	Venezia	54.4	NE4	4	19	0	—
Bałkany	Beograd						
	Bucuresti						
	Sofja						
	Konstantynopol						
	Athenes						
	Malta						
Afryka	Oran	63.0	cisza	4	16	—	
	Alger						
Stacje górskie	Sonnblick (3105)						
	Zugspitze (2964)						
	Säntis (2500)						

tk

Spostrzeżenia pilotowe.

Stacja	Godz.	Wiatr dolny	500	1000	1500	2000	2500	3000	3500	4000	4500	5000	Granica dolna chmur	Rodzaj chmur	Uwagi
Warszawa															

Wydawnictwo Państwowego Instytutu Meteorologicznego w Warszawie

Edition du matin [7 h. G. M. T.] *12. V. 25. N: 132 a.*

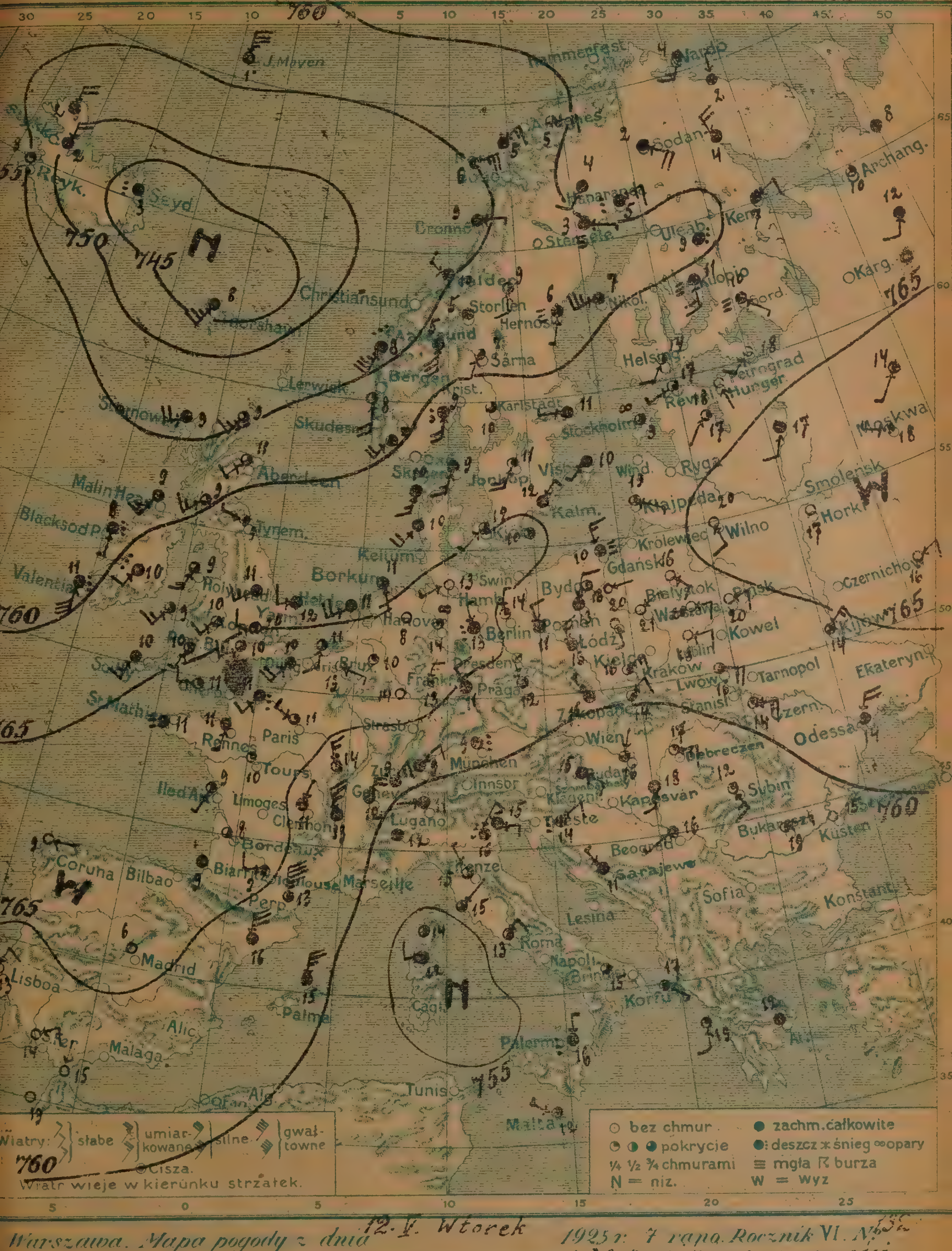

Warszawa. Mapa pogody z dnia 12. V. Wtorek *1925 r. 7 rano. Rocznik* VI. *N:* 132

Przewidywany przebieg pogody w ciągu doby następnej po przejściowym wzroście zachmurzenia i drobnych gdzieniegdzie deszczach nastąpi ochłodzenie i znowu dość pogodnie i cicho. —

SB.

Wydano dnia 12. V. *1925 r. o godz.* 11 h.

Spostrzeżenia meteorologiczne z dnia dzisiejszego rano 12.V.25 r. N° 132a

	Stacja	Ciśnienie 700mm+	Wiatr	Zachmurzenie	Temp. °C.	Opady mm.	Temp. Max	Temp. Min.
Polska	Wilno	65.6	SSE4	0	20	0	–	11
	Pińsk	64.7	ENE2	0	20	0	–	12
	Białystok	64.2	SE4	1	16	0	–	12
	Brześć n/B	62.6	E4	0	20	0	–	9
	Kiwerce							
	Warszawa	63.2	ENE2	0	21	0	–	14
	Łódź	62.8	SSE2	0	19	0	–	13
	Lublin	63.2	E4	0	18	0	–	9
	Lwów	63.2	ESE8	2	16	0	–	10
	Zakopane	60.1	NE4	3	14	0.4	21	6
	Kraków	61.2	ENE6	1	16	0	–	10
	Cieszyn							
	Poznań	63.7	NNE4	4	13	ślad	–	12
	Toruń	63.7	E1	0	20	0	–	–
	Bydgoszcz	63.4	cisza	0	18	0	–	11
	Chojnice							
	Tczew							
	Hel							
	Puck							
W.M.	Gdańsk	64.3	NNW6	mgła	10	0	–	9
Anglja	Croydon	64.7	W4	4	10	0		
	Stornoway	53.7	WSW8	4	9	2		
	Aberdeen	57.1	SW4	3	11	0		
	Holy-Head	61.4	SSW8	3	9	0		
	Valentia	57.3	S12	deszcz	11	3		
	Scilly	63.5	SSW6	4	10	0		
	Yarmouth	63.5	W4	4	12	0		
	Lynemouth	60.3	WNW2	2	9	0		
Hol.	Helder	64.1	WSW8	4	11	–		
	Vlissingen	65.4	S4	3	11	–		
Francja	Calais	64.9	SW8	4	10	0	–	–
	Brest	66.9	cisza	4	11	0.3	–	–
	Paris	56.2	WNW4	3	11	0	–	4
	Dijon	64.0	NNW6	2	14	0	–	6
	Rochefort	68.0	SSW2	3	9	0	–	–
	Clermont	64.5	NNE1	4	11	0	–	8
	[illegible]	68.2	cisza	4	9	0	–	6
	Rennes	66.1	SSW2	4	11	0.1	–	10
	Perpignan	62.2	N8	2	13	0	–	11
Bel.	Bruxelles	65.0	ESE2	0	13	0	–	–
Niemcy	Hannover	65.2	cisza	mgła	14	0	–	–
	Borkum	64.3	SSW6	4	11	0	–	6
	Hamburg	65.6	WSW2	0	13	0	–	11
	Magdeburg	65.7	NNW2	deszcz	13	0.1	–	11
	Berlin	64.5	N2	1	14	0	–	11
	[illegible]	65.0	cisza	0	8	0	–	4
	Breslau	62.5	NNW6	4	13	2	–	12
	Frankfurt a/M.	65.7	NNE4	1	13	0	–	10
	München	63.4	cisza	deszcz	8	4	–	9
Kł.	Kłajpeda	63.3	SE2	1	19	0	–	8
Szwajc.	Genève	62.3	NNE8	4	12	0	–	9
	Zurich	64.0	NE4	4	9	1	–	8
	Lugano	58.3	W1	4	11	0	–	7
Danja	Kjöbenhavn	64.8	SW2	2	12	0		
	Skagen	60.8	SSW6	4	9	0		
	Hanstholm	60.3	SSW6	4	10	0		
	Blaavandshuk	62.7	SW8	4	10	0		
	Hammershus	65.1	cisza	2	10	0.3		

	Stacja	Ciśnienie 700mm+	Wiatr	Zachmurzenie	Temp. °C	Opady mm	Temp. Max
Szwecja	Stockholm	63.0	W2	4	11	0.1	–
	Hernösand	57.7	S2	mgła	6	2	–
	Haparanda	60.3	ENE6	deszcz	5	ślad	–
	Wisby	64.1	SW2	4	10	4	–
	Karlstad	61.5	cisza	3	10	0.2	–
	Storlien	56.6	–"–	4	5	3	–
	Jönköping	64.2	SW8	1	11	0	–
Norwegja	Andenes	59.8	NE6	0	5	0	
	Bronnö	54.7	E2	4	9	0	
	Valdersund	54.6	WNW4	4	10	0	
	[illegible]	57.4	S8	1	8	9	
Finlandja	Helsinki	62.9	SSW4	1	14	0	–
	Sortavala	62.1	SE2	mgła	10	3	–
	Kuopio	60.0	S8	–"–	11	–	–
	Wasa	59.2	WSW10	4	7	0.5	–
	Sodankylä	62.7	SE6	4	2	0	–
Estonja	Tallin (Rewel)	63.4	WSW2	0	17	0	[illegible]
	Dorpat	64.4	SW1	0	18	0	[illegible]
	Filsand	63.0	cisza	mgła	9	0	[illegible]
Rosja	Petrograd	63.5	SW4	0	18	0	
	Moskwa	67.2	WNW2	1	18	0	
	Kijów	64.5	NE6	3	14	0	
	Odessa	60.0	NNE8	4	14	0	
	Archangielsk	62.8	cisza	1	10	0	
	Jan Mayen	58.9	N14	4	1	0	
	Thorshavn	43.2	SSW10	4	8	5	
	Seydisfiord	44.1	cisza	deszcz	3	–	
Austrja	Wien						
	Feldkirch						
	Innsbruck						
	Klagenfurt						
Czechosłowacja	Praha	63.0	NNW2	4	12	0	
	Eger (Cheb)						
	Ołomuniec	60.2	NW2	4	16	5	–
	Stara Dala						
	Koszyce						
Port.	Lisbona	64.0	NNE4	0	13	0	
Węgry	Budapest	58.7	NNE1	3	16	9	25
	[illegible]	57.7	SE4	4	15	1	23
	Szeged	58.3	S6	4	18	8	[illegible]
Hiszp.	Madrid	66.0	cisza	0	6	0	
	Coruna	68.0	E2	0	9	0	
	S. Fernando	63.0	ENE4	0	14	0	
Włochy	Messina	55.4	N2	deszcz	16	1	
	Firenze	55.8	NW2	3	15	8	
	Livorno	57.0	NE1	3	15	–	–
	Roma	57.5	NE4	3	13	8	–
	Taranto	55.8	cisza	3	15	0	
	Brindisi	58.2	E4	deszcz	15	11	–
	Maddalena	54.6	W4	–"–	12	–	–
	Palermo	59.4	cisza	4	14	–	
Bałkany	Beograd	58.0	WSW2	4	16	2	–
	Bucuresti	59.8	E2	2	19	0	
	Sarajewo	57.7	NW2	4	11	12	–
	[illegible]	56.0	SE2	3	17	0	–
	Athenes	56.5	cisza	4	12	0	
	Malta	55.0	WNW2	1	12	0	
Afryka	Tanger	62.0	N1	0	15	0	
	Rabat	60.0	cisza	0	19	0	
Stacje górskie	Sonnblick (3105)						
	Zugspitze (2964)	(29.2)	E4	4	-2	2	
	Säntis (2500)						

AR.

Spostrzeżenia pilotowe.

Stacja	Godz.	Wiatr dolny	500	1000	1500	2000	2500	3000	3500	4000	4500	5000	Granica dolna chmur	Rodzaj chmur	Uwagi
Warszawa	4 20	SW1	SE10	SE11	ESE10	–	–	–	–	–	–	–	–	–	
Kraków	7 00	NE8	ESE5	E7	ESE9	ESE8	–	ESE6	–	–	–	–	–	–	
Brześć n/B.	6 00	E2	E6	ESE7	ESE10	–	–	–	–	–	–	–	–	–	

Ogólny stan atmosfery w dniu 12.V.25 r. N° 132a
Wysokie ciśnienie nad Hiszpanją, Francją, Niemcami, Polską i Rosją, niskie nad wyspami Farröer i nad Adrjatykiem.
W Polsce na wschodzie pogodnie i ciepło, na zachodzie chmurno i chłodniej

Wydawnictwo Państwowego Instytutu Meteorologicznego w Warszawie

Edition du soir [18 h. G. M. T.]. *12. V. 25. N° 132 b.*

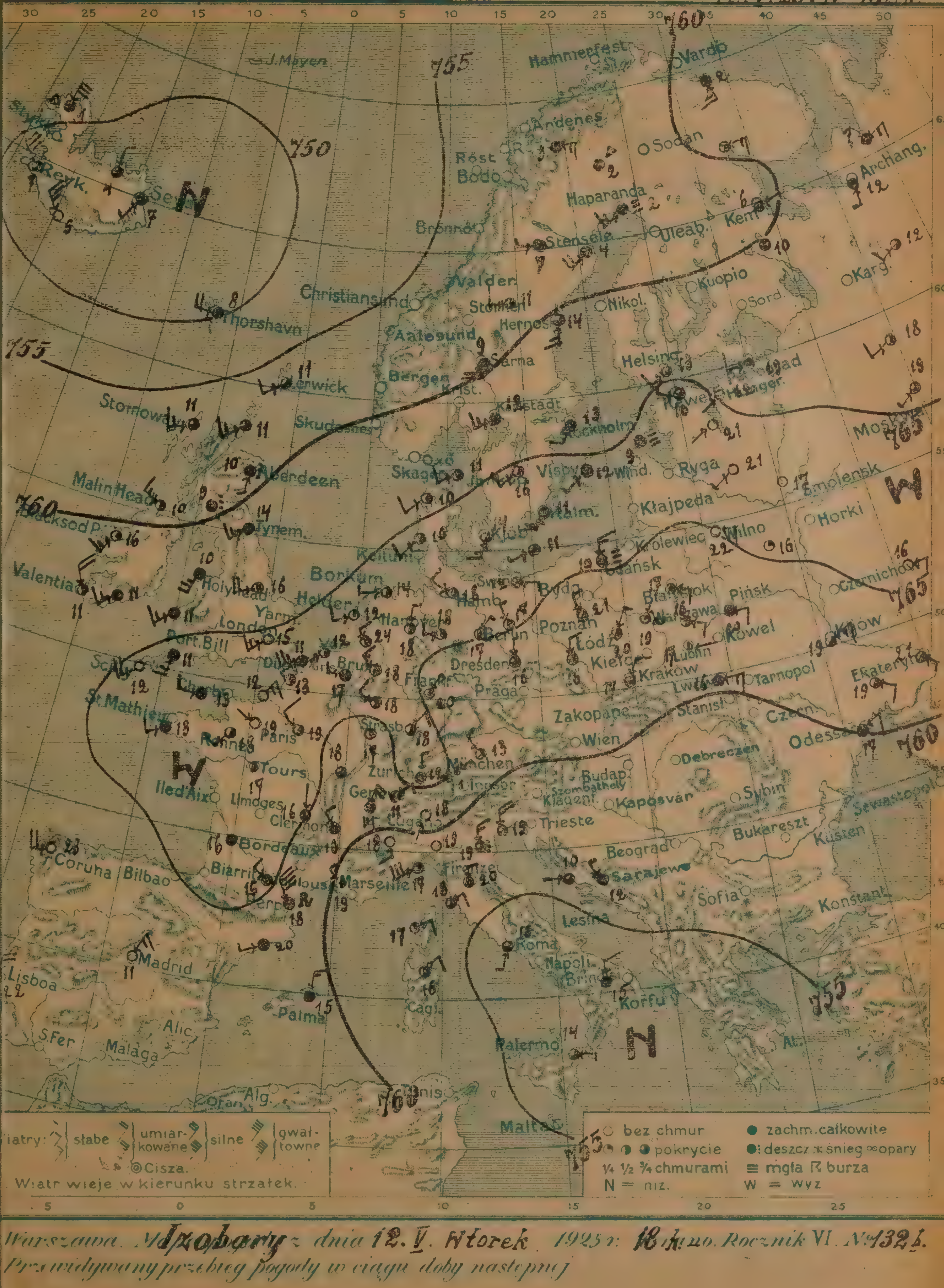

Warszawa. **Izobary** *z dnia* **12. V. Wtorek** *1925 r.* **18** *h. rano. Rocznik VI. N° 132 b.*

Przewidywany przebieg pogody w ciągu doby następnej

Wydano dnia .... 1925 r. o godz. ....

Spostrzeżenia meteorologiczne z dnia dzisiejszego rano [illegible] 19. V. 25. [illegible]

Kraj	Stacja	Ciśnienie 700mm +	Wiatr	Zachmurzenie	Temp. °C.	Opady mm.	Temp. Max	Temp. Min.
Polska	Wilno	65.7	E4	0	22	0	25	
	Pińsk	61.8	E4	4	20	0	–	
	Białystok	63.8	ESE4	1	17	..	–	
	Brześć n/B	63.0	E4	2	14	0	25	
	Kiwerce							
	Warszawa	62.9	cisza	opary	19	0	25	
	Łódź	63.5	NNE1	2	20	2	24	
	Lublin	61.7	E1	1	17	0	25	
	Lwów	60.3	E6	4	16	0.1	20	
	Zakopane							
	Kraków	61.6	NNE4	3	17	0	22	
	Cieszyn							
	Poznań	63.8	NNW4	3	20	0	25	
	Toruń							
	Bydgoszcz							
	Chojnice							
	Tczew							
	Hel							
	Puck							
	Gdańsk	65.5	N6	mgła	12	ślad	16	
	Lerwick	56.9	SW4	3	11	0		
	Stornoway	56.4	WSW6	3	11	0.2		
	Aberdeen	57.1	S2	deszcz	10	ślad		
	Holy Head	61.5	SSW10	4	10	—		
	Valentia	61.3	NNW8	2	11	3		
	Scilly	65.2	SW9	0	12	0		
	Croydon	65.3	SW6	0	15	0		
	Tynemouth	61.3	SW5	4	14	0		
	Helder	65.8	WSW4	1	12	0		
	Vlissingen	66.5	WSW4	1	12	0		
	Calais	66.1	SW10	4	11	3	–	
	Brest	67.0	SW6	4	13	–	–	
	Paris	66.0	NW4	2	19	0	20	
	Dijon	65.7	—	3	18	0	12	
	Tours	60.3	cisza	2	17	0	19	
	Clermont	65.2	N1	0	16	0	18	
	Perpignan	61.7	NNW10	burza	18	–	20	
	Rennes	66.4	SSW4	2	18	0	20	
	Strasbourg	65.1	NE4	3	18	0	19	
	Bruxelles	65.0	W4	4	17	–	–	
	Hannover	65.4	W4	1	18	0	21	
	Borkum	66.9	W1	2	14	0	--	
	Hamburg	65.7	WNW4	1	18	0	23	
	Swinemünde	65.9	E2	3	12	0	18	
	Berlin	65.2	NNW2	2	17	0	19	
	Dresden	63.3	N2	3	16	0	16	
	Breslau	62.9	N4	3	16	ślad	20	
	Frankfurt a/M.	64.7	NNE2	1	20	0	22	
	München	64.6	NW2	3	13	1	15	
	Aachen	65.6	NW5	2	18	0	19	
	Genève	64.2	NNE8	3	14	0	15	
	Zürich	66.3	N2	4	12	0	13	
	Lugano	58.7	ESW1	0	15	0	20	
	København	65.5	SSW6	2	14	0		
	Skagen	63.9	WSW4	1	11	0		
	Hanstholm	64.0	SW4	1	16	0		
	Blaavandshuk	65.6	SW4	1	18	0		
	Hammershus	64.2	WSW2	3	11	ślad		

Kraj	Stacja	Ciśnienie 700mm +	Wiatr	Zachmurzenie	Temp. °C	Opady mm	Temp. Max	Temp. Min
Szwecja	Stockholm	63.9	SSW4	4	13	0		
	Hernösand	60.1	S6	3	14	0		
	Haparanda	53.3	SW6	mgła	2	2		
	Wisby	65.2	SW9	4	12	3		
	Karlstad	62.2	SW6	4	11	0		
	Östersund	59.7	SSW8	4	9	0.1		
	Jonköping	65.1	SW5	1	16	0		
Norwegja	Andenes							
	Bronnö							
	Valdersund.							
	Skudesnes							
Finlandja	Helsinki	61.8	SW4	1	13	0		
	Sortavala							
	Kuopio							
	Wasa							
	Sodankylä							
Estonja	Tallin (Rewel)	65.5	W2	3	10	0		
	Dorpat	65.2	SW4	0	21	0	2	
	Filsand	65.5	cisza	mgła	9	0		
Rosja	Petrograd	62.5	W4	1	19	–		
	Wologda	63.6	WSW4	2	18	–		
	Kijów	63.5	NE6	2	19	–		
	Odessa	60.8	ENE4	4	17	–		
	Kazań	58.6	ENE2	4	6	–		
	Jan Mayen	52.6	N2	krupy	1	–		
	Thörshavn	49.7	W9	4	8	0.4		
	Seydisfiord	[illegible]	SSW2	4	7	–		
Austrja	Wien							
	Feldkirch							
	Innsbruck							
	Klagenfurt							
Czechosłowacja	Praha							
	Eger (Cheb)							
	Olomouc							
	Stara Dala							
	Koszyce							
Węgry	Budapest							
	Szombathely							
	Szeged							
Hiszp.	Madrid	61.0	NNE6	0	14	0		
	Barcelona	62.0	WSW2	4	20	–		
	Malaga	61.0	N6	4	15	0		
Włochy	Genova	53.3	WSW11	1	17	–	–	
	Firenze	55.5	N4	3	20	–	23	
	Livorno	57.6	NE4	3	18	0	19	
	Roma	54.5	SSW2	3	16	1	22	
	Napoli	52.3	E2	3	14	20	–	
	Brindisi	54.8	N4	4	15	16	–	
	Maddalena	56.5	NE4	2	16	–	–	
	Palermo	56.9	W2	3	20	0	–	
Bałkany	Beograd	53.1	NW2	4	12	2	19	
	București							
	Sofja							
	Konstantynopol							
	Athènes							
	Malta							
Afryka	Tunis							
	Alger							
Stacje górskie	Sonnblick (3105)							
	Zugspitze (2964)							
	Säntis (2500)	64.1	NE4	mgła	1	0	4	
	Fichtelberg	51.1	NNE10	4	7	ślad	8	

Spostrzeżenia pilotowe.

Stacja	Godz.	Wiatr dolny	500	1000	1500	2000	2500	3000	3500	4000	4500	5000	Granica dolna chmur	Rodzaj chmur	Uwagi
Warszawa	12[illegible]	cisza	E6	E7	E9	E4	ENE7	ENE8							

Wydawnictwo Państwowego Instytutu Meteorologicznego w Warszawie

Édition du matin [7h. G.M.T.]. 13. V. 25. N: 133 a.

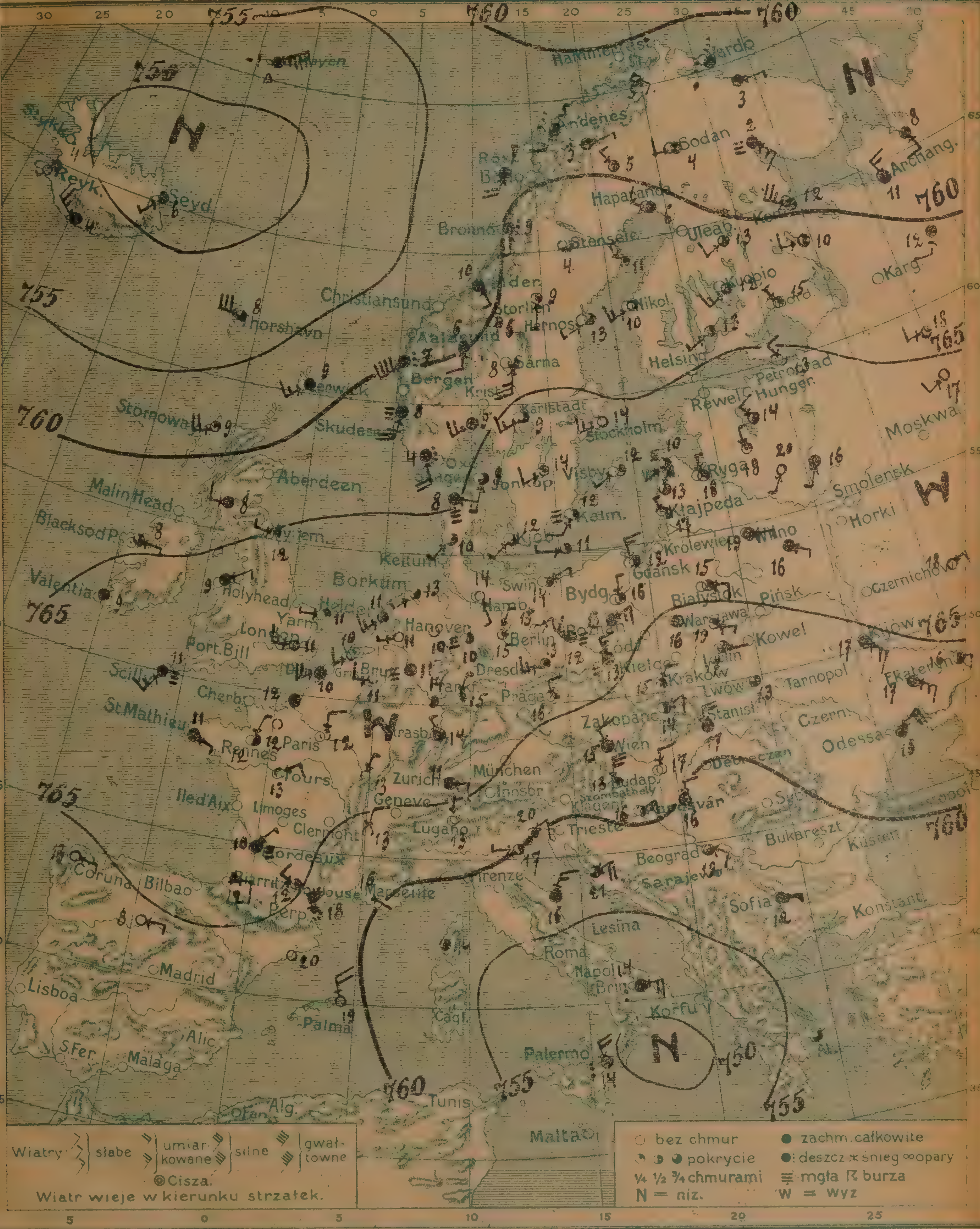

Warszawa. Mapa pogody z dnia 13. V. Środa 1925 r. 7 rano. Rocznik VI. N: 133 a

Przewidywany przebieg pogody w ciągu doby następnej: Dość pogodnie, w górach chmurno, temperatura bez znaczniejszych zmian, słabe wiatry z kierunków północnych.—

S. Z.

Wydano dnia 13. V. *1925 r. o godz.* 11 h.

... meteorologiczna ... z dzisiejszego rano ...

Kraj	Stacja	Ciśnienie	Wiatr	Zachmurzenie	Temp.	Opady mm	Temp. Max	Temp. Min
	-un.	66.1	E2	4	19	0	–	10
		64.7	ENE4	4	15	2	–	13
		64.9	E4	2	15	0	25	11
		63.7	E4	1	19	0	–	11
		64.3	cisza	4	16	0	–	12
	Lublin wojsk.	64.4	E1	3	17	0	–	10
	Lwów	64.9	cisza	3	13	0	–	9
	Wilno-dyr.	64.9	SE2	3	22	0	23	10
	Lublin-gimn.	63.9	NE2	3	13	0	22	13
	Zakopane	63.2	ENE4	2	14	0	13	-4
		64.3	NNE4	1	15	0	–	10
		66.6	NE6	4	13	ślad	–	11
		66.3	N2	1	10	2	–	11
Anglia		66.7	NNW6	2	12	0	–	10
		58.1	SW6	4	9	–		
		58.9	WSW8	1	9	–		
	Blacksod P.	64.8	E2	3	8	–		
		66.0	ENE2	4	9	–		
		65.3	cisza	4	9	–		
		66.9	SSW6	mgła	11	–		
		67.1	W2	1	11	–		
		65.0	W2	1	12	–		
Hol.	Helder	67.4	SW6	1	11	–		
		68.4	SW4	1	10	–		
	Calais	68.2	WSW4	4	10	0	–	–
	Brest	68.4	ESE2	4	11	0	–	10
		68.4	N4	0	12	–	–	7
		66.2	NNE2	0	13	0	–	8
	Tours	68.2	NE4	0	13	0	–	7
	Bordeaux	66.4	NE2	mgła	10	ślad	–	10
		66.5	E4	2	12	0	–	–
		68.5	NNE2	2	12	0	–	8
		69.0	NW2	4	14	0	–	9
		68.2	W4	0	11	0	–	8
	Hannover	67.7	cisza	mgła	10	0	–	4
		66.7	SW2	1	13	0	–	–
		67.6	SE2	0	14	0	–	11
		67.3	NE2	1	14	0	–	9
		67.3	NE4	0	15	0	–	9
		67.0	WSW6	1	13	ślad	–	9
		65.3	NNW6	mgła	13	0.1	–	12
		67.6	NNE2	1	15	0	–	11
	Aachen	68.1	cisza	mgła	11	0	–	8
	Kłajpeda	64.9	NW2	2	17	0	–	–
	Genève							
		68.3	E4	4	11			
		61.2	N1	0	13	–		
		67.6	SW2	mgła	12	0		
		65.2	SSW2	3	8	0		
		64.9	E1	mgła	8	0		
		66.9	SW2	2	10	0		
		67.9	W2	1	11	0		

Kraj	Stacja	Ciśnienie 700mm.	Wiatr	Zachmurzenie	Temp. °C	Opady mm	Temp. Max
		65.5	WSW4	0	14	0	–
		61.3	SW2	2	13	0	–
		60.5	WNW4	4	6	0.1	–
		63.6	SW2	1	12	0	–
		65.4	SW4	3	9	0	–
		61.4	cisza	2	6	0	–
		67.2	SW4	1	14	0	–
		57.8	SSW6	deszcz	5	2	
	Bronnö	60.7	S4	—"—	9	0.5	
		52.0	SE2	4	10	ślad	
	Utsire	60.8	SSW4	mgła	8	8	
		60.6	SW4	2	13	0	–
		64.0	NW2	1	15	0	–
		62.5	SW2	2	12	0	–
		62.1	SW2	0	10	ślad	–
		57.9	W4	4	4	5	–
Łotwa	Riga	65.9	N2	1	18	0	–
	Libava	65.4	NNE2	2	13	0	–
	Malnova	65.8	SSW2	0	20	0	–
		65.1	NW4	0	13	0	
	Wołogda	64.4	W4	1	18	0	
	Kijów	64.7	SE2	4	17	0	
	Odessa	60.7	NE8	4	16	0	
	Kem	59.2	WNW4	4	12	0	
		53.8	ENE12	krupy	-1	ślad	
	Thorshavn	53.8	W12	3	8	–	
	Seydisfiord	48.1	SW1	2	6	–	
Austrja	Wien	62.6	NW4	4	15	–	
	Feldkirch						
Czechosłowacja		65.0	NNW4	0	16	0	
		62.0	N8	4	17	0	
Węgry		60.9	N4	0	17	ślad	25
		61.8	N12	1	16	—"—	18
		59.3	N4	4	16	0	23
Hiszp.	Barcelona	62.0	cisza	0	20	0	
		64.0	E2	0	13	0	
	Mahon	61.0	NNW8	0	19	0	
Włochy	Padova	60.2	W2	1	17	–	
	Taranto	52.9	E8	deszcz	14	–	
	Messina	50.0	NNW8	—"—	14	4	
	Venezia	60.0	NE4	1	20	0	
	Ancona	57.8	NNE6	4	16	0	
	Zara	56.8	ENE8	3	21	0	
		59.5	ESE4	3	19	–	
		59.2	E2	4	18	–	
		56.0	–	3	8	0.6	
	Malta						
Afryka	Tunis						
	Alger						

		przy ziemi	500	1000	1500	2000	2500	3000	3500	4000	4500	5000	Granica dolna chmur	Rodzaj chmur	Uwagi
	4^oo	cisza	E3	ENE4	E7	ENE7	ENE9	ENE7	ENE10	ENE11	–	–	–	–	–
Kraków	7^oo	ENE2	ENE4	ENE5	ENE5	NE6	–	NE8	–	NNE5	–	NE5	7800	–	–
Brześć n/B	6^oo	ENE3	E5	ENE7	NE9	ENE7	ESE8	–	–	–	–	–	–	–	–

Ogólny stan atmosfery w dnia 13.V.25r. Nº 133a
Wał wysokiego ciśnienia od Atlantyku poprzez Europę zachodnią i środkową aż do Rosji centralnej, niskie ciśnienie nad Włochami, Bałkanami i morzem Śródziemnem. W Polsce zachmurzenie zmienne, temperatura od 13° do 19°.

Wydawnictwo Państwowego Instytutu Meteorologicznego w Warszawie

Edition du soir [18 h. G. M. T.]. 13. V. 25. № 133 b.

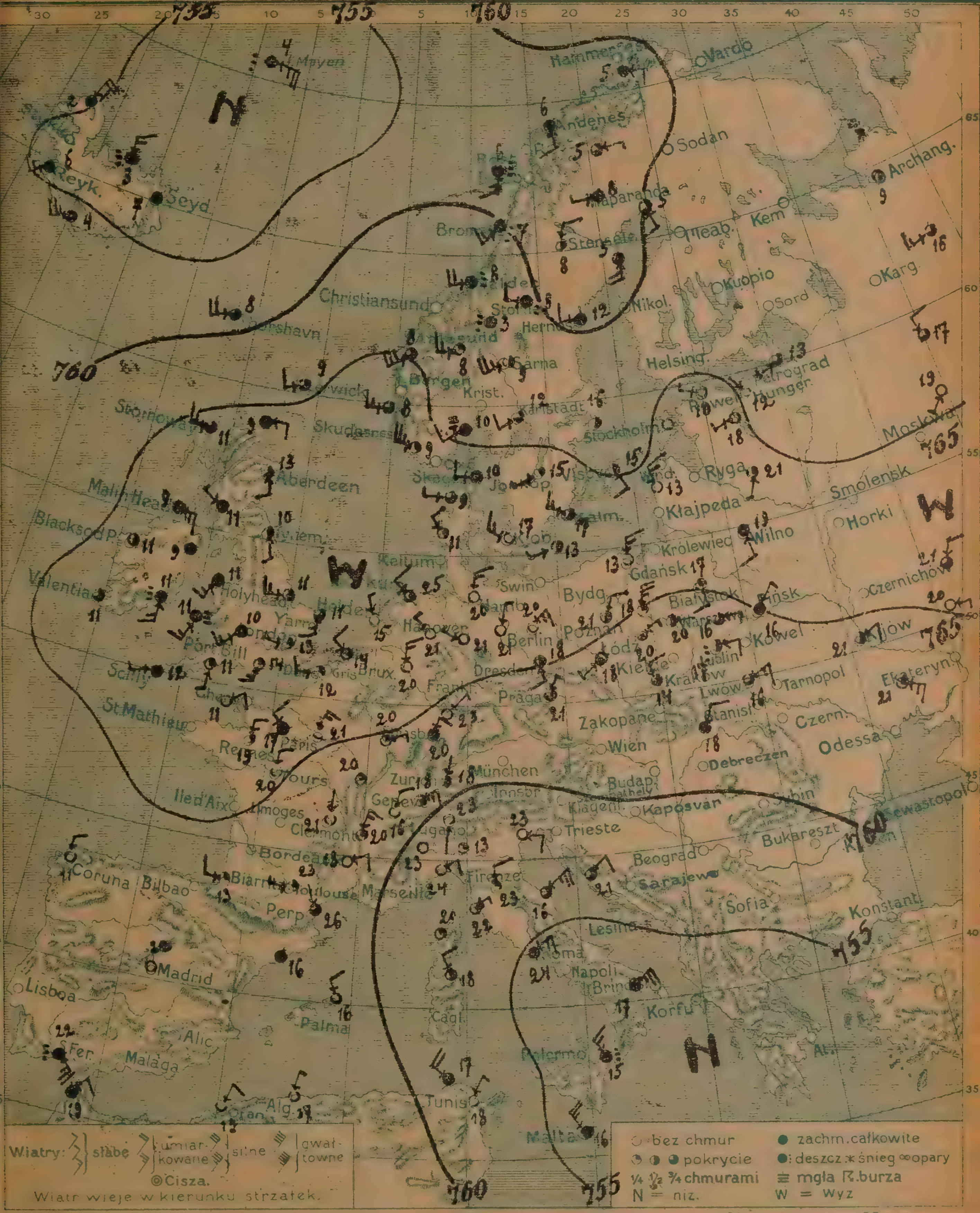

Warszawa. Mapa **Izobary** *z dnia* 13. V. *Środa* *1925 r.* **18 h.** *godz. Rocznik VI. №* 133

Przewidywany przebieg pogody w ciągu doby następnej

Wydano dnia 1925 r. o godz.

Spostrzeżenia meteorologiczne z dnia dzisiejszego godz. 13. V. 25 r. №133

	Stacja	Ciśnienie 700 mm +	Wiatr	Zachmurzenie	Temp. °C	Opady mm.	Temp. Max	Temp. Min
Polska	Wilno	63.3	SSE4	4	19	0	25	
	Pińsk	65.3	NE2	4	16	0	–	
	Białystok	65.0	SSE4	1	17	–	–	
	Brześć n. B.	64.0	E2	3	16	0	24	
	Kowel							
	Warszawa	64.0	E1	2	20	0	24	
	Łódź	64.1	NE2	1	20	0	23	
	Lublin	63.5	E4	deszcz	17	ślad	21	
	Lwów	63.9	ENE6	3	16	3	21	
	Zakopane							
	Kraków	64.1	N4	3	14	4	20	
	Cieszyn							
	Poznań	65.7	NNE4	2	21	0	25	
	Toruń	65.5	NNE10	1	18	0	24	
	Bydgoszcz							
	Grudziądz							
	Tczew							
	Hel							
	Puck							
W. M.	Gdańsk	66.8	N6	0	13	0	15	
Anglia	Lerwick	64.1	WSW4	3	9	1		
	Stornoway	65.6	W6	3	11	0		
	Aberdeen	65.6	SSE4	3	13	0		
	Holy Head	66.6	SSW6	2	11	0.8		
	Valentia	66.2	cisza	3	11	1		
	Scilly	67.8	WSW2	4	12	0		
	Yarmouth	67.5	S6	3	11	0.?		
	[illegible]	66.8	SSE2	2	10	0		
	Helder	68.0	NNW2	0	13	–		
	[illegible]	67.9	NW4	1	14	–		
Francja	Calais	65.6	W4	2	12	0	–	
	Tours	65.7	N4	0	20	0	21	
	[illegible]	35.8	NNE6	0	21	0	22	
	[illegible]	63.1	cisza	1	20	0	23	
	Perpignan	58.3	NNW1	4	26	0	–	
	[illegible]	62.4	N1	0	21	0	22	
	Sava	63.3	W4	1	13	0	–	
	[illegible]	66.0	N4	1	19	0	22	
	Strasbourg	64.4	NNE4	0	20	3	22	
	[illegible]							
Niemcy	Hannover	68.5	WNW2	0	21	0	24	
	Borkum	67.9	NW4	1	25	0	–	
	Hamburg	67.1	N6	0	20	0	24	
	Magdeburg	66.4	NNE2	0	21	0	24	
	[illegible]	66.3	NE6	0	20	0	24	
	Dresden	65.7	SSE4	2	18	ślad	22	
	Breslau	64.4	SW2	1	18	0	24	
	Meiningen	67.3	NW2	0	21	0	24	
	Aachen	65.6	N6	0	20	0	21	
Szwajcaria	[illegible]	63.1	NNE4	0	16	0	19	
	[illegible]	65.8	NNE7	2	18	0	21	
	Lugano	58.7	S1	0	23	0	24	
Dania	Kjøbenhavn	67.1	WNW6	0	17	0		
	Skagen	65.3	W4	4	10	0		
	Hanstholm	66.0	W2	3	9	0		
	Blaavandshuk	67.7	NW4	1	11	0		
	[illegible]	67.3	WSW2	2	13	0		

	Stacja	Ciśnienie 700 mm +	Wiatr	Zachmurzenie	Temp. °C	Opady mm.	Temp. Max	Temp. Min
Szwecja	Stockholm	63.3	cisza	2	16	0	18	
	Härnösand	59.7	W4	4	12	0	19	
	Haparanda	60.2	SSE4	3	5	0	8	
	Visby	54.9	SE4	2	15	0	18	
	Karlstad	64.3	SW2	3	12	ślad	12	
	Storlien	62.3	cisza	deszcz	3	6	10	
	Jönköping	66.3	SW2	1	15	0	19	
Norwegja	Andenes	58.8	SSE4	4	6	2		
	Bronnö	60.5	SW6	deszcz	7	5		
	[illegible]sand	62.3	WSW8	—"—	8	ślad		
	Utsire	67.2	W6	3	8	0.2		
Finlandja	Helsinki							
	Sortavala							
	Kuopio							
	Vaasa							
	Sodankylä							
	Tallinn (Rewel)	65.3	WNW2	0	10	0	13	
	Dorpat	65.0	WSW2	0	18	0	24	
	[illegible]	66.1	SW1	0	10	–	14	
	Leningrad	63.8	SW2	3	13	–		
	Mińsk	64.5	ENE4	2	21	–		
	Archangielsk	63.5	cisza	2	9	–		
	Charków	65.8	E2	0	20	–		
	Jarosław	64.8	SW2	0	19	–		
	Jan Mayen	52.4	E10	deszcz	4	–		
	Thorshavn	53.1	WNW3	3	8	2		
	[illegible]	51.5	cisza	4	7	–		
Łotwa	Libawa	65.8	NNW6	0	13	0	15	
	Malnava	65.0	SSW2	1	21	0	26	
	~~[illegible]~~							
	~~[illegible]~~							
Czechosłowacja	Praha	68.0	NNE2	3	21	–		
	Eger (Cheb)							
	Olomouc							
	Stara Dala							
	Košice	62.0	NNE4	4	18	–		
Węgry	Budapest							
	Szombathely							
	Szeged							
Hiszpanja	Madrid	53.0	cisza	0	22	–		
	Coruña	62.0	N4	0	11	–		
	S. Fernando	62.0	ESE10	4	22	–		
Włochy	Genua	59.2	NE4	0	24	0	–	
	Firenze	57.0	N4	1	23	0	25	
	Ancona	57.4	NE16	3	16	0	–	
	Roma	54.7	NE6	2	14	0	26	
	Messina	53.4	NW2	deszcz	15	3	18	
	Taranto	53.2	NE10	4	17	0.2	–	
	Maddalena	57.7	NW6	2	18	0	[illegible]	
	Venezia	58.7	E4	0	23	0	–	
Bałkany	Beograd							
	București							
	Sofja							
	Konstantynopol							
	Athènes							
Afryka	[illegible]	63.0	NW10	4	16	0		
	Tunis	58.0	NNE2	0	18	0		
	Alger	63.0	NNE2	0	17	0		
Stacje górskie	Sonnblick (3106)							
	Zugspitze (2964)							
	Säntis (2500)	66.4	NNE6	mgła	1	0		

AR.

Spostrzeżenia balonowe.

Stacja	Godz.	Wiatr dolny	500	1000	1500	2000	2500	3000	3500	4000	4500	5000	Granica dolna chmur	Rodzaj chmur	Uwagi
Warszawa															

Wydawnictwo Państwowego Instytutu Meteorologicznego w Warszawie

Edition du matin [7h G.M.T.] 14. V. 25. N: 134.

Warszawa. Mapa pogody z dnia 14. V. Czwartek 1925 r. 7 rano. Rocznik VI. N 134

Przewidywany przebieg pogody w ciągu doby następnej Pogodnie, ciepło, słabe wiatry północno-wschodnie i wschodnie.—

L. B.

Wydano dnia 14. V. 1925 r. o godz. 11 h 30 m

Spostrzeżenia meteorologiczne dnia dzisiejszego rano [illegible] N° [illegible]

	Stacja	Ciśnienie 700 mm +	Wiatr	Zachmurzenie	Temp. °C	Opady mm	Temp. Max	Temp. Min
Polska	Wilno	66.1	SSE4	2	20	0	–	9
	Pińsk	65.5	E4	0	21	0	–	14
	Białystok	65.3	NNE4	1	16	0	–	11
	Brześć n/B	65.0	E4	2	19	0	–	9
	Kiwerce							
	Warszawa	65.2	NE4	10	19	0	–	14
	Łódź							
	Lublin	64.2	E1	1	15	0	–	10
	Lwów	64.2	E4	4	17	2	–	12
	Zakopane	63.2	E4	3	15	0.1	16	7
	Kraków	64.1	ENE4	4	16	3	–	9
	Cieszyn							
	Poznań	67.5	NE6	1	16	0	–	10
	Toruń	67.7	NNE4	0	16	0	–	–
	Bydgoszcz	67.1	N6	2	15	0	–	9
	Chojnice							
	Tczew							
	Hel							
	Puck							
	Gdańsk	67.4	NNW6	0	14	0	–	11
Anglja	Lerwick	66.4	SW2	7	5	–		
	Stornoway	67.5	S1	0	9	–		
	Blacksod P.	66.0	E2	0	9	–		
	Holy Head	68.0	cisza	4	9	–		
	Valentia	67.5	—"—	3	6	–		
	Scilly	68.7	ENE2	4	10	–		
	Yarmouth	67.4	cisza	2	12	–		
	[illegible]	67.8	W2	4	8	–		
	Helder	67.8	E2	0	12	–		
	Vlissingen	67.1	N2	0	13	–		
	Calais	67.0	E6	0	11	0	–	6
	Brest	66.6	NE4	0	11	–	–	10
	Paris	63.1	NNE6	0	14	0	–	11
	Dijon	62.4	ENE6	0	17	0	–	10
	Perpignan	60.4	cisza	0	20	0	–	14
	Clermont	62.4	—"—	0	14	0	–	7
	Sova	62.3	W4	2	13	0	–	–
	[illegible]	65.4	–	0	12	0	–	9
	Strasbourg	64.6	N2	0	16	0	–	10
	Bruxelles							
Niemcy	Magdeburg	67.6	ESE4	0	16	0	–	11
	Borkum	68.1	N2	1	12	0	–	6
	Hamburg	67.6	SE2	0	16	0	–	11
	Swinemünde	67.7	NE2	0	15	0	–	8
	Berlin	67.4	NE4	0	18	0	–	13
	Dresden	66.8	NNE2	0	15	0	–	11
	Breslau	65.9	NW4	3	13	0	–	10
	Frankfurt a/M	66.3	NNE2	0	17	0	–	13
	Hannover	67.0	cisza	opary	14	0	–	6
	Kłajpeda	66.3	NNW2	0	13	0	–	8
Szwajcarja	Genève							
	Zürich	64.4	NE2	0	13	–		
	Lugano	61.4	N1	0	13	–		
Danja	København	67.8	cisza	0	13	0		
	Skagen	66.6	SSW2	mgła	7	0		
	Hanstholm							
	Blaavandshuk	68.3	WNW2	opary	8	0		
	Hammershus	67.9	cisza	0	14	0		

	Stacja	Ciśnienie 700 mm +	Wiatr	Zachmurzenie	Temp. °C	Opady mm	Temp. Max	Temp. Min
Szwecja	Stockholm	–	NW2	4	14	0	–	9
	Hernösand	64.0	NW2	2	12	0	–	–
	Haparanda	59.8	N2	4	7	2	–	2
	Wisby	67.6	W2	7	11	0	–	5
	Karlstad	67.4	WSW2	4	5	0	–	3
	Storlien	66.0	cisza	4	5	2	–	1
	Jönköping	67.8	SW2	3	13	0	–	9
Norwegja	Andenes	63.8	SW4	3	7	2		
	Bronnö	63.9	SW6	deszcz	7	1		
	Valdersund	65.0	W8	—"—	7	1		
	Utsire	–	NW1	2	8	0		
Finlandja	Helsinki							
	Sortavala							
	Kuopio							
	Wasa	64.4	N5	0	8	–		
	Sodankylä							
Estonja	Tallin (Reval)	65.8	WNW4	0	11	0	–	8
	Hungerburg	64.0	WNW2	0	13	0	–	9
	Filsand	66.5	NNE4	0	10	0	–	9
Rosja	Piotrograd	63.1	N6	1	12	0		
	Moskwa	66.0	SSE4	4	19	0		
	Kijów	64.8	SE2	0	19	0		
	Odessa	59.3	NE8	2	17	0		
	Archangielsk	[illegible]	[illegible]	[illegible]	6	–		
	Jan Mayen	53.6	[illegible]	deszcz	3	0.5		
	Thorshavn	59.7	W8	3	7	–		
	Seydisfiord	55.8	W4	0	–	–		
Austrja	Wien							
	Feldkirch							
	Innsbruck							
	Klagenfurt							
Czechosłowacja	Praha	65.0	N4	mgła	16	0	–	–
	Eger (Cheb)	61.2	NNE2	4	15	0	–	7
	Olomouc	65.7	NE2	3	17	0	–	[illegible]
	Stara Dala							
	Košice							
Port.	Lisbona	62.0	WNW4	0	15	0		
Węgry	Budapest	60.2	NE4	2	18	0	26	[illegible]
	Szombathely	57.7	N12	0	16	0	21	[illegible]
	Szeged	58.9	NE6	7	16	8	24	[illegible]
Hisp.	Madrid	62.0	NE1	4	14	6		
	Coruna	63.0	cisza	0	14	0		
	S. Fernando	64.2	SE4	4	14	0		
Włochy	Genova							
	Firenze	58.7	N4	0	22	–		
	Ancona	58.7	NNE4	3	16	0		
	Roma	57.5	NE6	3	17	0		
	Napoli							
	Lissa	58.2	NE4	3	21	0	–	3
	Maddalena	57.5	NE10	1	18	–		
	Palermo							
Bałkany	Beograd							
	București							
	Sofja							
	Konstantynopol							
	Athenes							
	Malta							
Afryka	Tanger	62.0	E2	4	15	–		
	Alger							
Stacje górskie	Sonnblick (3105)							
	Zugspitze (2964)							
	Säntis (2500)							

Spostrzeżenia pilotowe.

Stacja	Godz.	Wiatr przy ziemi	500	1000	1500	2000	2500	3000	3500	4000	4500	5000	Granica dolna chmur	Rodzaj chmur	Uwagi
Warszawa	4 20	NE1	ENE6	ENE7	NE5	–	–	–	–	–	–	–	–	–	—
Kraków	7 00	NNW2	ENE5	ENE5	ENE5	ENE5	–	E5	–	ESE4	–	–	–	–	—
Brześć n/B	6 00	E2	SSE4	ESE2	ESE8	E5	E4	ESE4	–	–	–	–	–	–	—

Ogólny stan atmosfery w dniu 14.V.25 r. [illegible]
Obszar wysokiego ciśnienia od Atlantyku poprzez Europę środkową, Skandynawję i Bałtyk aż do Rosji. W Polsce pogodnie i ciepło (15° do 21°).

Wydawnictwo Państwowego Instytutu Meteorologicznego w Warszawie

Édition du soir [18h G.M.T.]. 14. V. 25. №134 b.

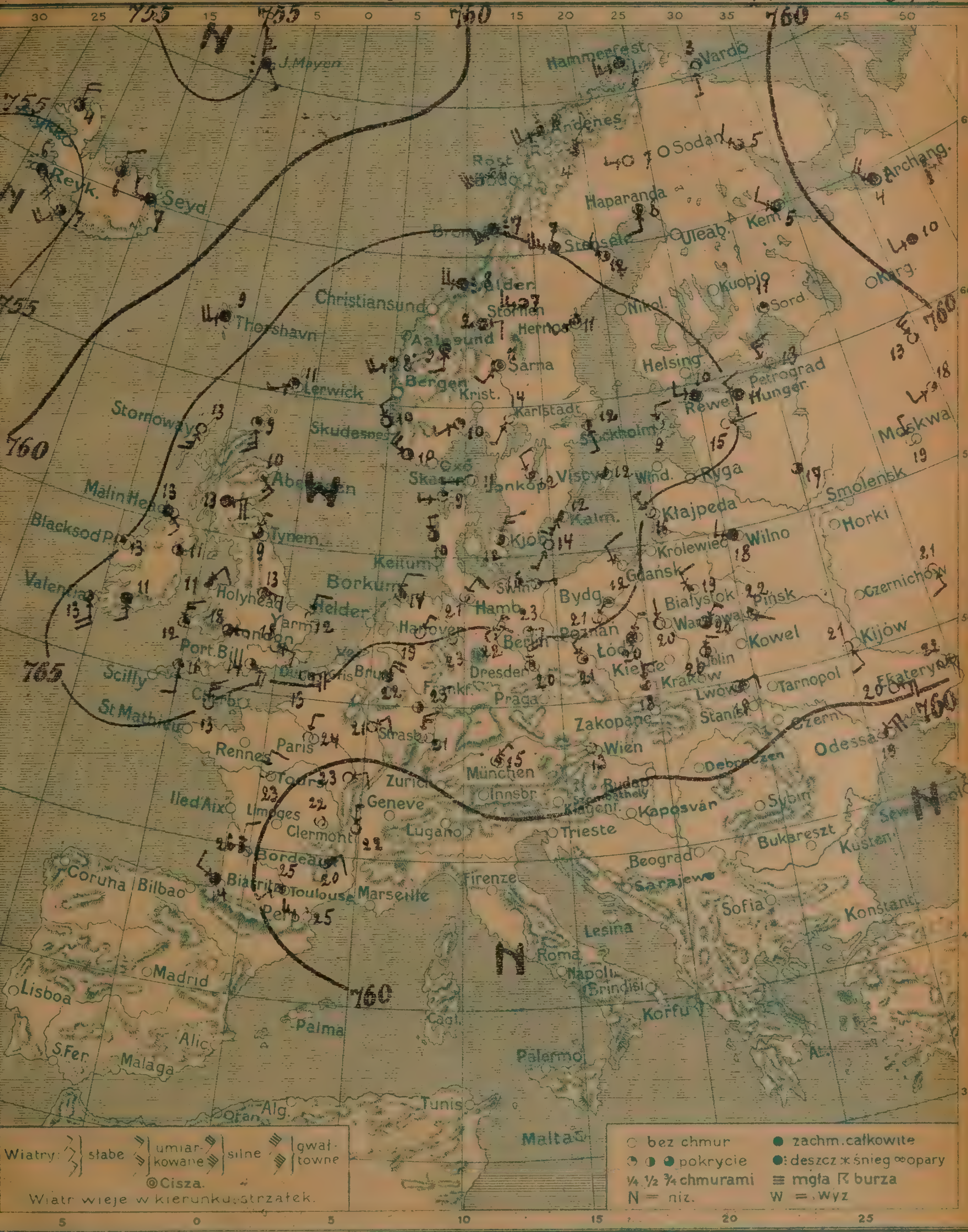

Warszawa. **Izobary** *z dnia 14. V. Czwartek 1925 r. 18 h rano. Rocznik VI. №134 b.*

Przewidywany przebieg pogody w ciągu doby następnej

Wydano dnia 1925 r. o godz.

Spostrzeżenia meteorologiczne z dnia dzisiejszego wiecz. 14.V.25r N° 1346

	Stacja	Ciśnienie 700 mm.	Wiatr	Zachmurzenie	Temp. °C.	Opady mm.	Temp. Max	Temp. Min.
Polska	Wilno	64.6	WNW4	4	18	0	25	
	Pińsk	62.8	SE1	1	22	0	-	
	Białystok	64.0	NNW4	1	19	-	-	
	Brześć n. B	62.5	NE2	2	20	0	25	
	Krzemieniec							
	Warszawa	64.6	N1	3	20	ślad	25	
	Łódź	64.0	NNE2	deszcz	20	0	24	
	Lublin	63.0	N4	2	20	0	25	
	Lwów	62.4	ENE4	1	19	0	24	
	Zakopane							
	Kraków	62.3	N4	3	18	0.4	23	
	Cieszyn							
	Poznań	65.2	NE2	0	21	0	24	
	Toruń							
	Bydgoszcz							
	Chojnice							
	Tczew							
	Hel							
	Puck							
[illegible]	Gdańsk	66.4	NNW4	0	12	0	16	
Anglja	Lerwick	68.4	WSW2	1	11	0		
	Stornoway	66.0	SSW6	0	13	0		
	Aberdeen	69.0	SE6	0	10	0		
	Holy Head	66.8	NE4	2	11	0		
	Valentia	65.5	SSE8	3	13	0		
	Scilly Croydon	65.8	E4	0	18	0		
	Yarmouth	67.4	NNE4	0	12	0		
	[illegible]	68.7	NNE2	3	9	0		
Hol.	Helder							
	Vlissingen							
Francja	Calais	65.6	ENE8	0	13	0	17	
	Perpignan	59.1	W6	0	25	0	-	
	Paris	62.4	NNE2	0	24	0	26	
	Dijon	59.1	ENE4	0	23	0	25	
	Toulouse	59.2	SW2	1	25	0	28	
	Clermont	59.5	cisza	0	22	0	23	
	Sava	62.1	WNW4	4	14	0	15	
	Tours	61.7	NNE4	0	23	-	25	
	Strasbourg	62.9	N6	0	21	0	22	
Bel.	Bruxelles							
Niemcy	Hannover	64.7	cisza	0	23	0	25	
	Borkum	66.6	NNE4	1	14	0	-	
	Hamburg	65.5	NE4	0	21	0	24	
	Swinemünde	65.8	E2	0	16	0	19	
	Berlin	65.2	E4	0	22	0	24	
	Dresden	64.2	N8	1	20	0	23	
	Breslau	63.6	NNW4	1	21	ślad	24	
	Magdeburg	64.9	NE2	0	23	0	26	
	München	63.6	NE2	1	15	0.4	21	
[illegible]	Klajpeda	64.6	NNW2	0	16	0	-	
	Genève							
	Zurich							
	Lugano							
Danja	Kjöbenhavn	66.8	NNE6	2	12	0		
	Skagen	66.4	W2	0	11	0		
	[illegible]	67.1	W2	1	9	0		
	Blaavandshuk	67.5	NNW2	3	10	0		
	Hammershus	66.5	SW2	0	14	0		

	Stacja	Ciśnienie 700 mm.	Wiatr	Zachmurzenie	Temp. °C	Opady mm	Temp. Max
Szwecja	Stockholm	66.4	SSE2	2	12	0	17
	Hernosand	65.5	SW4	3	11	0	19
	Haparanda	62.4	S4	2	8	0.5	11
	Wisby	66.9	cisza	3	12	0	6
	Karlstad	65.8	SW2	0	14	0	16
	Storlien	68.2	E4	4	2	ślad	9
	Jönköping	66.3	NW4	1	12	0	19
Norwegja	Andenes	61.6	SW8	3	8	3	
	Bramnö	—	SW6	deszcz	7	1	
	Valdersund	67.1	W6	—"—	8	1	
	[illegible]	69.0	NNW4	0	10	0	
Finlandja	Helsinki						
	Sortavala	63.7	cisza	1	11	0	
	Kuopio						
	Wasa	65.4	W6	2	8	0	
	Sodankylä						
Estonja	Tallin (Rewel)	65.9	W4	4	10	0	14
	Dorpat	65.3	E1	0	15	0	21
	Filsand	66.6	N4	0	10	0	11
Rosja	Petrograd	64.9	NW6	0	13	-	
	Moskwa	63.4	NNW2	0	19	-	
	Kijów	62.1	SE4	0	21	-	
	Odessa	57.6	NE8	1	19	-	
	Archangielsk	58.5	NW8	deszcz	4	-	
	Jan Mayen	55.8	SE2	—"—	2	ślad	
	Thorshavn	62.6	WSW8	4	9	2	
	Seydisfjord	57.1	W4	4	7	-	
Austrja	Wien	61.3	cisza	0	13	0	
	Feldkirch						
	Innsbruck						
	Klagenfurt						
Czechosłowacja	Praha						
	Eger (Cheb)						
	Olomauc						
	Stara Dala						
	Koszyce						
Węgry	Budapest						
	Szombathely						
	Szeged						
Hiszp.	Madrid						
	Coruna						
	Palma						
Włochy	Genova						
	Firenze						
	Roma						
	Napoli						
	Brindisi						
	Maddalena						
	Palermo						
Bałkany	Beograd						
	Bucureşti						
	Sofja						
	Konstantynopol						
	Athenes						
Afryka	Malta						
	Tunis						
	Alger						
Stacje górskie	Sonnblick (3105)						
	Zugspitze (2964)						
	Säntis (2500)						

Spostrzeżenia pilotowe.

Stacja	Godz.	Wiatr dolny	500	1000	1500	2000	2500	3000	3500	4000	4500	5000	[illegible]	[illegible]	Uwagi
Warszawa															

Wydawnictwo Państwowego Instytutu Meteorologicznego w Warszawie

Édition du matin [7 h. G.M.T.] 15. V. 25. № 135 a

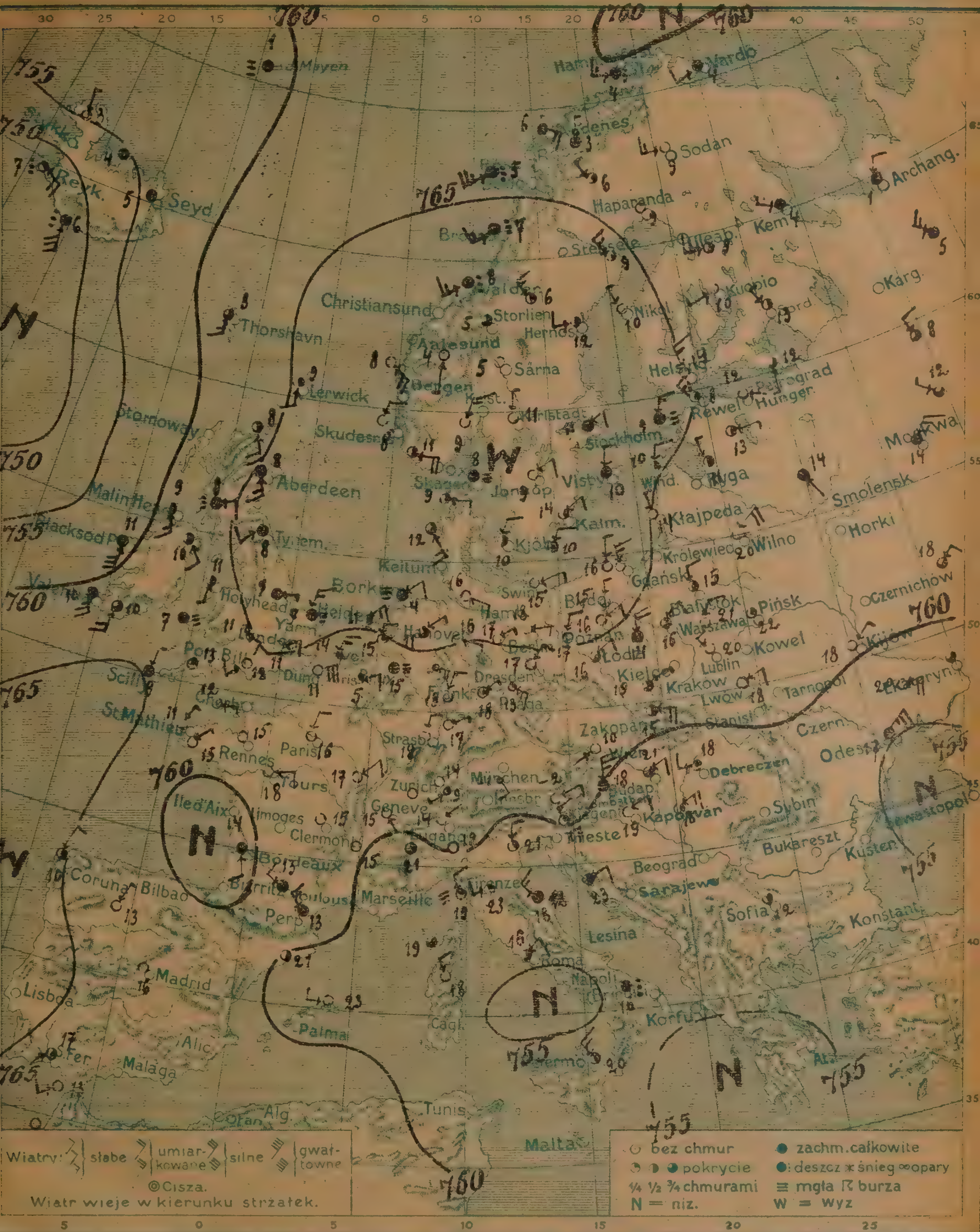

Warszawa. Mapa pogody z dnia 15. V. Piątek 1925 r. 7 rano, Rocznik VI. № 135 a

Przewidywany przebieg pogody w ciągu doby następnej: Ciepło, dość pogodnie, [na południu, w okolicach górskich zachmurzenie większe], słabe wiatry wschodnie i północno-wschodnie. —

W. N.

Wydano dnia 15. V. 1925 r. o godz. 11 h.

Spostrzeżenia meteorologiczne z dnia dzisiejszego rano

	Stacja	Ciśnienie 700mm	Wiatr	Zachmurzenie	Temp. °C	Opady mm	Temp. Max	Temp. Min
Polska	Wilno	62.8	NE4	0	20	0	–	9
	Pińsk	61.1	cisza	1	22	0	–	13
	Białystok	63.1	NNW4	2	15	0	–	13
	Brześć n/B	61.4	NNE4	0	21	0	–	10
	Kowércé							
	Warszawa	63.4	NE4	3	16	7	–	14
	Łódź	64.1	N4	4	14	0	–	12
	Lublin	60.7	NW2	0	20	0	–	13
	Lwów	62.3	ENE4	0	18	0	–	13
	Zakopane	62.0	E4	2	15	4	–	7
	Kraków	62.0	NE2	3	19	0.1	–	13
	Cieszyn							
	Poznań	65.6	NE4	0	16	0	–	10
	Toruń							
	Bydgoszcz	65.5	N4	0	15	0	24	8
	Chojnice							
	Tczew							
	Hel							
	Puck							
W.M.	Gdańsk	65.6	NNW6	0	12	0	–	10
Anglja	Lerwick	–	S4	7	9	–		
	Stornoway [London]	65.1	ENE4	0	11	0		
	Aberdeen	65.3	SSE6	4	8	0		
	Holy-Head	63.9	S2	2	11	0		
	Valentia	61.[illegible]	SSE10	4	10	1		
	Scilly	65.0	NNE2	4	9	0		
	Yarmouth	66.0	NNE6	mgła	7	ślad		
	Portsmouth	66.2	SW4	4	8	0		
Hol.	Helder	65.0	NE5	1	11	0		
	Vlissingen	63.6	NNE6	1	14	0	–	5
Francja	Grisnez [Calais]	63.4	ENE12	1	11	0	–	
	St. Mathieu [Brest]	63.2	NNE2	0	11	0	–	9
	Paris	62.7	NNE4	0	16	0	–	13
	Dijon	60.4	NE4	0	17	0	–	12
	[Toulouse]	61.2	NNW4	4	13	0	–	12
	Clermont	60.5	cisza	0	15	0	–	5
	Biarritz	61.4	ENE4	0	18	0	–	14
	Rennes	63.0	[illegible]	0	15	0	–	9
	Strasbourg	61.6	[illegible]	0	12	0	–	11
	Bruxelles	63.3	ENE[illegible]	1	5	0	–	–
Niemcy	Keitum	64.7	ESE[illegible]	0	15	0	–	13
	Borkum	65.5	NE[illegible]	mgła	4	0	–	0
	Hamburg	65.2	ESE[illegible]	0	16	0	–	12
	Swinemünde	65.8	[illegible]2	0	15	0	–	10
	Berlin	65.2	E2	0	18	0	–	13
	Dresden	64.4	NE2	0	17	0	–	12
	Breslau	63.5	NE4	2	16	0	–	11
	Frankfurt a/M	63.5	NNE4	0	18	0	–	14
	[Königsberg]	65.9	NNE4	0	17	0	–	11
	Kłajpeda	64.2	NNW1	0	14	0	–	–
Szwajc.	Genève	61.7	SE1	0	15	0	–	12
	Zürich	61.7	cisza	0	12	0		
	Lugano	60.4	NE1	0	14	0		
Danja	København	66.9	NNE4	2	10	0		
	Skagen	67.3	cisza	mgła	8	0		
	Hanstholm	66.4	E2	1	9	0		
	Blaavandshuk	66.9	SE5	3	12	0		
	Hammershus	66.7	NNE4	2	10	0		

	Stacja	Ciśnienie 700mm	Wiatr	Zachmurzenie	Temp. °C	Opady mm	Temp. Max	Temp. Min
Szwecja	Stockholm	67.6	NE4	4	11	0	–	5
	Hernösand	67.7	W4	2	12	0	–	8
	Haparanda	67.0	cisza	0	9	0	–	0
	Wisby	55.3	N2	4	10	0	–	–
	Karlstad	68.1	N2	0	11	0	–	4
	Storlien	63.4	cisza	3	5	2	–	0
	Jonköping	57.3	NE4	0	9	0	[illegible]	[illegible]
Norwegja	Andenes	52.3	ESE6	4	6	2		
	Bronnö	67.1	NW6	deszcz	7	1		
	Christiansund	64.4	SW6	—	8	2		
	Skudesnes [Oksøy]	67.3	NNE4	0	8	3		
Finlandja	Helsinki	64.7	NNW4	0	14	0	–	6
	Sortavala	64.1	NW2	2	13	0	–	5
	Kuopio	64.4	WSW2	0	10	0	–	5
	Wasa	66.2	NW2	0	10	ślad	–	6
	Sodankylä	61.8	W6	0	9	2	–	1
Estonja	Tallin (Rewel)	55.3	NW6	0	8	0		7
	Dorpat	63.6	E1	4	13	0	–	10
	Filsand	65.3	NNE2	mgła	9	0	–	7
Rosja	Petrograd	64.2	S2	[illegible]	12	0		
	Moskwa	63.1	NE5	4	14	0		
	Kijów	60.2	NE2	0	18	0		
	Odessa	55.1	NE10	4	17	0		
	Archangielsk	67.6	NNE6	4	1	5		
	Jan Mayen	59.3	cisza	mgła	1	ślad		
	Thorshavn	60.3	S6	3	8	—		
	Seydisfiord	55.2	cisza	4	5	—		
Austrja	Wien	52.3	SW4	0	10	2	19	
	Reichenau [Ofen]	57.1	NW6	1	17	0	23	
	Innsbruck							
	Klagenfurt							
Czechosłowacja	Praha							
	Eger (Cheb)							
	Olomuc							
	Stara Dała							
	Koszyce							
Węgry	Budapest	58.2	NE3	3	21	0	28	
	Szombathely	59.5	N10	4	18	0	22	
	Szeged	57.0	NE6	1	16	–	27	
Hiszp.	Madrid	61.6	cisza	0	16	0		
	Coruna	55.0	NNE4	4	10	2		
	S. Fernando	53.0	SSW1	[illegible]	17	0		
Włochy	[illegible]	57.4	NW4	4	18	0		
	Firenze	54.6	WSW4	1	23	0	–	
	Livorno	57.3	NNW4	mgła	19	0	–	
	[illegible]	55.3	NE4	2	16	0	–	
	Roma	56.1	NW2	2	20	0	–	
	Brindisi	55.4	cisza	deszcz	16	2	–	
	Moncalieri	56.2	NW4	0	18	–	–	
	Venezia	53.2	N4	1	21	0	–	
Bałkany	Beograd							
	Bucuresti	55.7	cisza	2	12	—		
	Sofia							
	Konstantynopol							
	Athenes							
Afryka	Malta	63.3	WSW4	0	16			
	Tunis	62.0	cisza	0	–	–		
Stacje górskie	Sonnblick (3105)	(38.9)	SE4	0	-1	1	–	
	Zugspitze (2964)	63.2	SW2	1	9	0		
	Sćntis (2500)							

Spostrzeżenia pilotowe.

Stacja	Godz.	Ziemia	500	1000	1500	2000	2500	3000	3500	4000	4500	5000	Granica dolna chmur	Rodzaj chmur	Uwagi
Warszawa	5[illegible]	NNE7	N2	WSW2	SW5	SSW2	ESE4	SSW4	—						
Poznań	6[illegible]	NE4	NE7	N4	N3	NNE4	NNE2	NNE4	NE4	—	—	—	—	—	—
Kraków	7[illegible]	NE2	ENE4	E5	ENE4	SSW4	—	E5	—	—	—	—	—	—	—

Ogólny stan atmosfery w dniu [illegible]
Wysokie ciśnienie nad Skandynawją, Bałtykiem i morzem Północnem, depresja nad Atlantykiem, niskie ciśnienie nad Europą Południową. W Polsce pogodnie, temperatura od 12° do 22°.

Wydawnictwo Państwowego Instytutu Meteorologicznego w Warszawie

Édition du soir [18 h G.M.T.]. *15. V. 25. №: 135.*

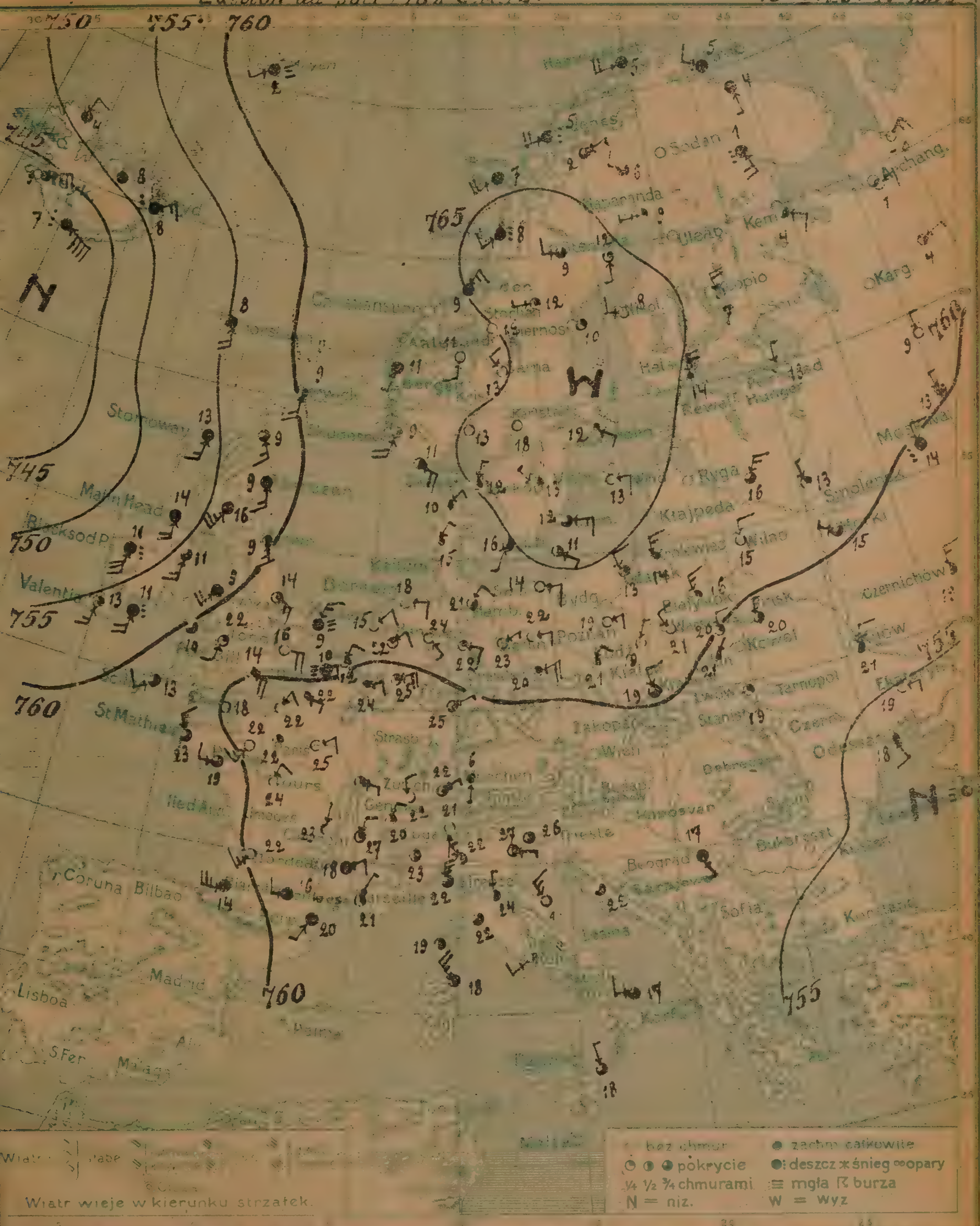

*Warszawa. № **Izobary** dnia 15. V. Piątek 1925 r. 18 h Rocznik VI. № 135*

Przewidywany przebieg pogody w ciągu doby następnej

Wydano dnia ....1925 r. o godz..

Spostrzeżenia meteorologiczne z dnia dzisiejszego rano [illegible]

Stacja	Ciśnienie 700mm.	Wiatr	Zachmurzenie	Temp. °C.	Opady mm	Temp. Max	Temp. Min
Wilno	53.0	N4	0	15	0	26	
Pińsk	59.3	N2	2	20	0	—	
Białystok	61.9	NNW6	1	16	—	—	
Brześć n/B	59.6	N4	4	20	—	—	
[illegible]							
Warszawa	61.3	NNW4	0	21	0	25	
Łódź	62.5	NNE2	0	19	0	24	
Lublin	58.9	NE1	1	21	0	26	
Lwów	59.7	cisza	1	19	0	25	
	—						
Zakopane							
Kraków	60.4	N4	3	19	0	24	
Cieszyn							
Poznań	63.3	ENE4	0	19	0	23	
Toruń							
Bydgoszcz							
Grudziądz							
Tczew							
Hel							
Puck							
[illegible]	54.7	NNW4	1	13	0	17	
[illegible]	56.3	S6	2	9	0		
Stornoway	54.3	S6	4	13	0		
Aberdeen	53.9	SSE6	4	9	0		
Holy-Head	59.3	SSE6	2	9	0		
Valentia	56.0	S6	1	13	0		
Scilly	61.1	WSW4	3	13	0		
Yarmouth	62.3	NNE6	mgła	9	0		
Tynemouth	60.0	SSE6	2	9	0		
[illegible]	61.0	NE4	0	15	0		
[illegible]	60.2	NNE4	1	12	0		
Calais	60.3	ENE4	mgła	10	0	—	
Brest	51.0	NNW4	3	23	30	—	
[illegible]	53.9	ENE4	0	25	0	27	
Dijon	57.3	E4	1	-	0	—	
Tours	52.6	NNE4	0	24	0	27	
Clermont	57.3	N1	0	23	0	24	
[illegible]	61.4	N4	4	14	0	25	
Rennes	59.6	SSW6	0	22	0	26	
[illegible]	57.0	NNE4	1	27	0	26	
Bruxelles	59.3	ENE4	1	24	0	28	
[illegible]	61.0	E4	1	22	0	23	
[illegible]	61.8	E4	0	18	0	—	
Hamburg	63.6	NNE4	1	21	0	26	
Swinemünde	63.5	E4	0	12	0	18	
Berlin	58.8	E4	0	22	0	24	
Dresden	57.3	ENE8	1	20	0	23	
Breslau	61.5	NNE4	1	21	0	34	
Frankfurt a/M.	59.5	NE2	2	25	0	27	
Aachen	54.8	ENE8	1	15	0	25	
Königsberg	64.0	N6	1	14	0	30	
Genève	57.3	NE4	1	20	0	27	
Zürich	59.7	NE4	1	22	2	26	
Lugano	57.4	S1	0	21	0	25	
Kjöbenhavn	64.9	SSW2	2	15	0		
Skagen	54.9	NNE8	1	12	0		
[illegible]	64.3	NE2	1	10	0		
Blaavandshuk	62.3	NNE2	1	13	0		
Hammershus	65.4	ESE8	1	11	0		

Stacja	Ciśnienie 700mm.	Wiatr	Zachmurzenie	Temp °C	Opady mm	Temp. Max
Stockholm	62.0	ESE1	1	12	0	15
Hernosand	65.0	cisza	1	10	0	—
Haparanda	63.6	W2	1	9	ślad	11
Wisby	57.0	E4	0	13	0	..
Karlstad	65.4	cisza	0	18	0	18
Storlien	64.8	—	0	12	0	12
Jonköping	65.3	NW2	1	13	0	13
Andenes	62.9	NNE2	deszcz	5	1	
Bronno	63.3	SW4	—	8	0.5	
[illegible]	65.9	NNE6	0	9	0	
Utsire	64.1	SSW8	1	3	0	
Helsinki	64.7	N4	1	14	0	1[illegible]
Sortavala						
Kuopio	64.6	N8	3	7	0	
Wasa	66.0	W4	0	8	0	
Sodankylä						
Pialnava	61.6	NNE6	3	16	0	22
[illegible]						
[illegible]						
Petrograd	62.7	N2	0	13	—	
Moskwa	59.5	N4	deszcz	14	—	
Kijów	56.1	NNE4	2	21	—	
Odessa	54.2	SE4	2	18	—	
Archangielsk	64.0	ENE4	0	1	—	
Jan Mayen	52.1	SW2	mgła	2	0	
Thorshavn	55.9	S8	4	8	—	
Seydisfiord	52.6	ENE4	deszcz	5	—	
Wien						
Feldkirch						
Innsbruck						
Klagenfurt						
Praha						
Eger (Cheb)						
Olomouc						
Stara Dala						
Košyce						
Budapest						
Szombathely						
Szeged						
Madrid						
Coruna						
Palma						
Genova	57.2	N8	3	22	—	
Firenze	56.3	N2	2	24	—	
Ancona	56.9	NW6	0	19	—	
Roma	55.9	SW4	2	20	—	
[illegible]	55.2	N2	3	18	—	
[illegible]	56.4	W4	3	17	—	
Maddalena	56.6	NW10	2	18	—	
[illegible]	55.5	cisza	3	22	—	
Beograd	[illegible]	S[illegible]	4	17	0	
Bucureşti						
Sofja						
Konstantynopol						
Ateny						
Malta						
Tunis						
Alger						
Sonnblick (3105)						
Zugspitze (2964)						
Säntis (2500)	63.9	S2	1	6	0	

AK.

Spostrzeżenia pilotowe.

[illegible]	[illegible]	[illegible]	500	1000	1500	2000	2500	3000	3500	4000	4500	5000	[illegible]	[illegible]	Uwagi

Wydawnictwo Państwowego Instytutu Meteorologicznego w Warszawie

Édition du matin (7 h G.M.T.) 16. V. 25. N° 138a

Warszawa. Mapa pogody z dnia 16. V. Sobota 1925 r. 7 rano. *Rocznik* VI. N° 138a

Przewidywany przebieg pogody w ciągu doby następnej: pogodnie, ciepło, słabe wiatry z kierunków wschodnich i północno-wschodnich.—

HB.

Wydano dnia 16. V. 1925 r. o godz. 11½

Spostrzeżenia meteorologiczne z dnia dzisiejszego rano 16.V.25 r. № 136

Stacja	Ciśnienie 700 mm	Wiatr	Zachmurzenie	Temp °C	Opady mm	Temp Max	Temp Min
Wilno-uniw.	64.6	NNE6	0	15	0	–	5
[illegible]	60.6	N4	1	13	0	–	11
[illegible]	63.0	NNW4	1	13	0	25	7
[illegible]	61.5	NE4	2	15	0	–	9
[illegible]	63.0	NNW5	0	15	0	–	11
[illegible]	63.5	NE4	1	15	0	–	11
Lublin-gimn.	60.0	cisza	0	17	0	26	11
Lwów	60.5	NNE4	0	18	0	–	14
Wilno-dyr.	62.8	NE4	0	16	0	24	8
Lublin-wojsk.	62.0	NE4	0	16	0	–	11
[illegible]	60.6	E4	1	17	0.3	21	5
Kraków	61.5	N4	0	17	0	–	12
Cieszyn							
Poznań	64.3	E4	1	16	0	–	8
[illegible]	64.6	N2	0	15	0	–	8
[illegible]	65.9	NNE6	1	13	0	–	8
[illegible]	55.7	S6	3	10	–		
[illegible]	51.5	SSW12	4	10	–		
Blacksod P.	52.9	S2	3	9	–		
[illegible]	54.6	SW4	deszcz	9	–		
Scilly	56.7	S4	—"—	11	–		
Yarmouth							
[illegible]	57.0	S2	3	11	–		
[illegible]	58.6	SE4	0	17	0		
[illegible]	58.0	E4	1	15	0		
Calais	57.5	E2	1	18	0	–	–
Brest	58.9	S	–	10	0	–	–
[illegible]	57.5	cisza	0	18	0	–	11
Dijon	57.9	"	0	17	0	–	10
Ile d'Aix / Paris	57.0	"	1	17	0	–	9
Clermont	58.6	"	0	16	0	–	13
[illegible]	59.8	SW2	4	13	1	–	–
Rennes	58.5	N2	mgła	10	0	–	10
Strasbourg	58.4	NNW2	0	18	0	–	12
Bel. Bruxelles	57.8	SSE2	0	13	0	–	–
Kellum / Hannover	51.2	E6	0	17	0	–	10
[illegible]	50.3	SE4	1	15	0	–	–
Hamburg	59.2	SE4	0	17	0	–	13
Swinemünde	64.1	SSE2	0	17	0	–	10
[illegible]	52.8	NE4	0	18	0	–	14
Dresden	51.6	E2	1	18	0	–	13
Breslau	62.3	NNE4	1	17	0	–	11
[illegible]	59.7	NNE4	1	18	0	–	15
Aachen	58.3	E2	mgła	17	0	–	15
Königsberg	65.4	NE4	1	14	0	–	6
Genève	59.9	NNE2	0	17	0	–	12
Zürich	60.0	ENE1	0	13	0	–	10
Lugano	59.4	N1	0	16	0	–	11
København	65.3	ESE6	3	11	0		
Skagen	64.2	SE6	1	12	0		
Hanstholm	62.7	NE4	1	12	0		
Blaavandshuk	62.3	SE6	0	15	0		
[illegible]	65.7	ESE8	1	9	0		

Stacja	Ciśnienie 700 mm	Wiatr	Zachmurzenie	Temp °C	Opady mm	Temp Max
Stockholm	63.1	ESE4	0	13	0	–
Hernösand	65.2	W2	2	5	0	–
Haparanda	64.1	SSW2	1	9	0	–
Wisby	67.9	N6	0	9	0	–
Karlstad	66.8	SE2	2	12	0	–
[illegible]	63.9	cisza	0	8	0	–
Kalmar	67.5	ENE4	1	12	0	–
Andenes	63.9	WSW4	3	5	k	
Bronnö	64.8	N2	4	8	ślad	
[illegible]	63.5	W2	3	11	0	
Utsire	62.6	SSE6	1	11	0	
Helsinki	67.2	NE4	0	13	0	–
Sortavala	64.4	NNW4	2	12	0	–
Kuopio	65.5	W2	0	10	0	–
Wasa	66.7	W4	0	11	0.6	–
Sodankylä	63.0	NNW4	4	8	0.4	–
Riga	65.4	NNW6	0	13	0	–
Libava	66.2	N6	0	9	0	–
Mainova	63.9	NNE6	0	13	0	–
[illegible]	64.3	N4	0	12	0	
Moskwa	58.0	NE2	0	13	0	
Wologda	61.0	NE2	1	10	0	
Odessa	53.2	WNW6	opary	16	0	
Kem	63.8	ESE2	deszcz	3	1	
[illegible]	63.4	E10	4	7	0	
[illegible]	49.4	S6	deszcz	8	–	
[illegible]	49.8	E8	—"—	5	–	
Wien						
Feldkirch						
Innsbruck						
Klagenfurt						
Praha	61.0	NE4	0	18	0	–
Eger/Cheb						
Olomouc	60.9	ENE1	0	19	0	–
Stara Dala						
Koszyce						
Budapest	58.3	NE4	0	21	0	30
Szombathely	58.8	N8	0	19	0	24
Debreczen	57.9	N6	0	20	0	32
Madrid						
Coruna						
Palma						
Genova	57.9	NE6	1	20	–	–
Firenze	56.9	NE1	2	21	0	–
Ancona	57.7	WNW6	1	18	0	–
Roma	57.4	NNE2	2	16	0	–
Messina	57.3	NW2	3	19	1	
Taranto	57.2	cisza	4	16	0	
Maddalena	57.9	N6	0	16	–	
[illegible]	56.8	cisza	2	21	0	
Belgrad						
Bucuresti						
Sofja	55.3	W2	4	15	–	
Konstantynopol						
Ateny	55.4	ESE1	1	17	0	–
Malta						
Rabat	61.0	WSW4	4	16	0	
Tanger	–	WSW4	4	16	0	
Sonnblick (3106)						
Zugspitze (2964)						
Säntis (2500)	63.0	WSW4	1	10	0	–

Spostrzeżenia pilotowe.

		[illegible]	[illegible]	[illegible]	[illegible]	[illegible]	3000	4000	5000	6000	7000	8000	9000	10000	Uwagi
W-a	4^{30}	NE5	NE11	N8	ENE7	N5	NW9	NW7	NNW7	NW12	NW15	NW18	NW12	NNW18	—
Kraków	7^{00}	N1	ENE3	NE4	NNE4	N4	NE3	NNE3	NNE3	NNE3	NNE3	NNW2	NW3	N4	—
Brześć n/B.	6^{00}	NE5	NE8	NNE4	NNE5	NNW5	—	—	—	—	—	—	—	—	—

Ogólny stan atmosfery w dniu 16.V.25 r. № 136.
Wysokie ciśnienie nad Bałtykiem, Finlandją, Niemcami i Polską, niskie nad Islandją i Anglją. W Polsce pogodnie.

Wydawnictwo Państwowego Instytutu Meteorologicznego w Warszawie

Édition du soir (13 h G.M.T.) 16. V. 25. N: 136 b.

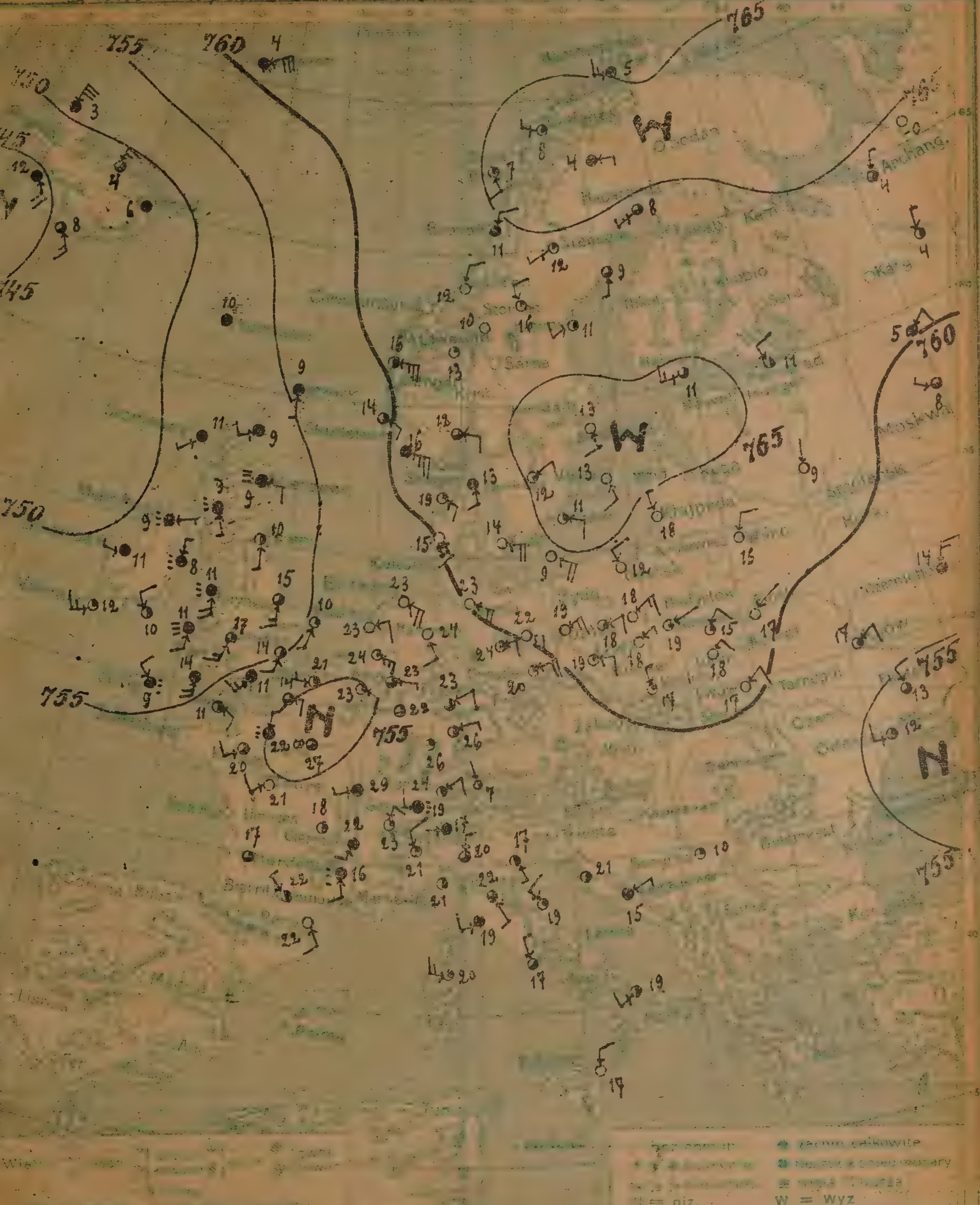

Izobary dnia 16. V. Sobota 18 h N: 136 b

Przewidywany przebieg pogody w ciągu doby następnej:

Wydano dnia 1925 r. o godz.

Spostrzeżenia meteorologiczne z dnia dzisiejszego rano — 16.V 25. [illegible]

Stacja	Ciśnienie 700mm	Wiatr	Zachmurzenie	Temp. °C	Opady mm	Temp. Max	Temp. Min
Wilno	63.6	NNE4	0	16	0	16	
[illegible]	60.5	NE1	0	17	0	–	
[illegible]							
Brześć n/B	61.1	NE4	1	15	0	25	
Kiwerce							
[illegible]	61.6	ENE1	1	19	0	21	
Łódź	61.8	NE2	0	18	0	21	
[illegible]	60.7	NE4	0	13	0	26	
[illegible]	60.5	NE4	0	17	0	23	
[illegible]							
Kraków	60.2	N2	1	17	0	22	
Cieszyn							
Poznań	62.6	ENE4	1	18	0	22	
[illegible]	63.1	NE6	0	18	0	21	
Bydgoszcz							
Chojnice							
Tczew							
Hel							
[illegible]							
[illegible]	64.5	NNW4	0	12	0	14	
Lerwick	55.4	S2	4	9	1		
Stornoway	52.6	SW2	4	11	0		
Aberdeen	53.1	E4	mgła	9	0		
Holy Head	51.7	SSE8	deszcz	11	8		
Valentia	52.5	WSW6	1	11	12		
[illegible]	53.8	NW4	deszcz	9	5		
Yarmouth	55.8	SSW2	1	14	0		
	52.5	SSE2	2	10	0		
Helder	56.1	ENE4	0	23	–		
Vlissingen							
Gris Nez / Calais	55.1	W2	1	21	0	–	
St Mathieu							
Paris	54.6	cisza	2	27	0	29	
Dijon	55.2	WSW2	4	29	0	29	
Ile d'Aix / Perpignan	55.9	SE4	0	22	–	28	
Clermont	56.4	cisza	2	18	0.1	27	
Biarritz							
Rennes	55.5	SW4	2	20	0.8	23	
Strasbourg	55.2	cisza	1	26	0	26	
Bruxelles	55.0	ESE4	1	23	ślad	28	
[illegible]ingen	53.7	SE4	0	24	0	27	
Borkum	57.9	ESE6	0	23	0	–	
Hamburg	60.3	ESE8	0	23	0	26	
Swinemünde							
Berlin	60.4	E4	0	22	0	25	
Dresden	59.7	ENE8	1	20	0	23	
Breslau	60.8	E4	1	19	0	22	
Frankfurt a/M.	56.8	NE4	3	23	0	26	
München / Kłajpeda	63.6	NNW2	0	18	0	18	
Geneve	57.3	NNE4	1	23	0	27	
Zurich	57.8	NE4	2	24	0	23	
Lugano	58.3	W1	4	17	0	26	
[illegible]	64.5	E8	0	14	0		
[illegible]	63.4	SSE4	4	13	0		
[illegible]	60.9	ESE4	1	19	ślad		
Blaavandshuk	60.8	SE6	0	15	0		
[illegible]	64.3	ESE3	0	9	0		

	Stacja	Ciśnienie 700mm	Wiatr	Zachmurzenie	Temp. °C	Opady mm	Temp. Max	Temp. Min
Szwecja	Stockholm	56.9	[illegible]	0	13	0		
	Hernösand	53.6	SW4	2	11	0	12	
	Haparanda	54.4	SW2	3	8	0	13	
	Wisby	66.1	SE4	0	10	0	19	
	Karlstad							
	Storlien	61.1	cisza	0	10	0	15	
	Jönköping	65.1	NE2	1	13	0	[illegible]	
Norwegja	Andenes	65.9	NNW2	1	8	[illegible]		
	Bronnö	54.3	NNE4	4	15	0		
	Valdersund	[illegible]	NNE4	0	12	0		
	Utsire	59.6	ESE4	2	14	ślad		
Finlandja	Helsinki	65.2	W6	3	14	0	16	
	Sortavala							
	Kuopio							
	Wasa							
	Sodankylä							
Estonja	Tallin (Revel)							
	Dorpat							
	Filsand							
Rosja	Petrograd	64.0	NW4	2	11	–		
	[illegible]	58.5	WNW2	3	8	–		
	Archangielsk	64.1	NNE2	2	4			
	Kijów	57.0	NE4	1	17			
	Odessa	53.8	W4	1	17	–		
	Jan Mayen	51.2	ENE12	4	4	ślad		
	Thorshavn	53.1	SSW4	4	10	0		
	Seydisfiord	45.2	cisza	4	6	–		
Austrja	Wien							
	Feldkirch							
	Innsbruck							
	Klagenfurt							
Czechosłowacja	Praha							
	Eger (Cheb)							
	Olomouc							
	Stara Dala							
	Koszyce							
Węgry	Budapest							
	Szombathely							
	Szeged							
Hiszp.	Madrid							
	Coruna							
	Palma							
Włochy	Genova	56.9	cisza	2	21	7		
	Firenze	56.4	SE2	4	22			
	Ancona	57.2	NW2	1	19	0		
	Roma	57.6	NNW2	3	17	0		
	Napoli	56.9	cisza	2	21	ślad		
	Brindisi / Taranto	57.2	SW4	2	19	0		
	Maddalena	57.0	W4	1	20			
	[illegible]	57.2	N4	0	17			
Bałkany	Beograd	56.4	cisza	1	10	0	[illegible]	
	Bucureşti	57.5	[illegible]	4	15	[illegible]	[illegible]	
	Sofja							
	Konstantynopol							
	Athenes							
	Malta							
Afryka	Tunis							
	Alger							
Stacje górskie	Sonnblick (3105)							
	Zugspitze (2964)							
	Säntis (2500)	62.7	NNW1	2	7	[illegible]		

Spostrzeżenia pilotowe.

Stacja	Godz.	Wiatr dolny	500	1000	1500	2000	2500	3000	3500	4000	4500	5000	[illegible]	Rodzaj chmur	Uwagi
Warszawa															

Wydawnictwo Państwowego Instytutu Meteorologicznego w Warszawie

Édition du matin [7h G.M.T.] 17.V.25 r. No 137a

Warszawa. Mapa pogody z dnia 17.V. Niedziela 1925 r. 7 rano. Rocznik VI. No 137a

Przewidywany przebieg pogody w ciągu doby następnej: Pogodnie, ciepło, słabe wiatry wschodnie.

S. K.

Wydano dnia ... *1925 r. o godz.* ...

Spostrzeżenia meteorologiczne z dnia dzisiejszego rano 17.V.35r. Nº 137

Stacja	Ciśnienie	Wiatr	Zachm.	Temp.	Opady mm	Temp. Max	Min
[illegible]	65.5	NNE4	1	15	0	–	5
[illegible]	63.6	ENE2	0	16	0	–	7
[illegible]	64.4	NNE4	0	14	0	21	8
Brześć n/B.	63.5	ENE4	0	16	0	–	5
Kiwerce							
Warszawa	63.9	ENE4	0	15	0	–	10
Łódź	63.4	ESE2	0	17	0	–	13
Lublin	63.5	E4	0	15	0	–	6
Lwów	63.9	E4	0	15	0	–	10
[illegible]	60.3	E4	1	16	0	20	4
Kraków	61.9	ENE4	0	16	0	–	8
Cieszyn							
[illegible]	63.7	E4	0	15	0	–	8
Toruń	65.1	ENE2	0	15	–	–	–
Bydgoszcz	64.2	N4	0	15	0	21	8
Chojnice							
Gdańsk	65.2	NNW4	0	13	0	–	8
Lerwick	52.7	cisza	3	9	–		
Blacksod	52.9	SS6	2	9	–		
Wick	53.8	SW4	deszcz	8	–		
Holy-Head	56.8	cisza	4	8	–		
Valentia							
Scilly	56.1	cisza	4	9	–		
Yarmouth	56.5	NE4	1	14	–		
[illegible]	55.7	SSW4	2	14	–		
[illegible]	56.6	ESE6	0	18	–		
De Bilt	56.4	SE5	0	20	–		
Calais	56.2	cisza	1	15	0	–	7
Brest	55.2	N2	4	11	0	–	–
Paris	56.6	cisza	2	16	0	–	13
Dijon	56.0	SSW2	4	13	0	–	11
Perpignan	57.1	E2	mgła	14	0	–	–
Clermont	57.1	cisza	1	14	0.3	–	12
Biarritz							
Rennes	55.8	E2	4	11	0	–	10
Strasbourg							
Bruxelles	56.0	S2	0	21	–	–	–
Keitum							
Borkum	58.4	SE6	0	16	0	–	–
Hamburg	61.3	ESE5	0	18	0	–	13
[illegible]	63.4	ENE2	0	14	0	–	10
Magdeburg	60.8	ENE4	1	18	0	–	13
Dresden							
[illegible]	61.9	E4	0	17	0	–	8
Frankfurt a/M.	58.6	N4	1	18	0	–	14
[illegible]	58.2	cisza	1	16	0	–	7
Kłajpeda	64.9	–"–	0	10	0	–	–
Genève							
Zürich	59.5	E1	1	15	—		
Lugano	59.4	NE1	1	16	—		
København	65.1	E6	0	12	0		
Skagen	64.9	SE6	0	13	0		
Hanstholm	62.9	SE6	1	13	0		
Blaavandshuk	61.5	SE8	0	15	0		
[illegible]	65.9	E6	0	10	0		

Aa.

Stacja	Ciśnienie	Wiatr	Zachm.	Temp.	Opady	
[illegible]	67.5	cisza	0	14	0	–
[illegible]	66.1	E4	2	11	0	–
[illegible]	68.3	N4	0	11	0	–
Wisby	67.5	N2	0	12	0	–
[illegible]	66.5	SE2	2	13	0	–
[illegible]	63.7	cisza	0	10	0	–
[illegible]	67.2	–"–	0	12	0	–
Röst	64.8	E10	1	6	0.4	
[illegible]	64.1	SE6	4	13	0	
[illegible]	61.6	SE8	0	14	0	
Utsire	59.3	ESE10	4	14	0	
[illegible]	65.9	N4	3	11	1	–
Kuopio	67.5	NE4	1	10	0	–
Wasa	67.2	E6	0	14	ślad	–
[illegible]	67.6	E2	3	10	0.6	–
[illegible]	67.4	NW4	0	10	0	–
[illegible]	66.1	W4	4	9	0	–
[illegible]	68.8	NE2	0	10	0	–
[illegible]	64.6	N6	2	–	–	
Jarosław	58.3	NE4	deszcz	5	6	
Archangielsk	65.9	E2	2	3	0	
Kijów	60.3	NE6	0	12	0	
Odessa	55.9	NNW8	1	16	1	
Jan Mayen						
Thorshavn	49.8	cisza	4	7	–	
Seydisfiord						
Feldkirch						
[illegible]	60.0	E2	2	18	—	
[illegible]	59.4	NE4	0	16	0	–
[illegible]	59.1	NE4	2	19	0	31
[illegible]	59.1	NE2	1	17	0	24
[illegible]	58.5	NE4	0	18	0	28
[illegible]	57.0	N8	mgła	10	–	
Mahon	56.0	SW4	4	18	—	
Padova	58.2	W4	1	21	0	
[illegible]	58.3	NE2	4	17	–	
Ancona	58.2	cisza	0	20	0	
[illegible]	59.0	W2	1	18	–	
Zara	58.3	ESE1	0	22	0	
Taranto	59.3	SW2	1	18	0	
[illegible]	58.1	W2	0	16	–	
Messina	58.9	NW6	2	19	-	
Bucureşti						
Sofja	59.4	cisza	1	16	ślad	
Konstantynopol						
Athenes	57.9	NE2	4	18	0.3	
Tanger	59.0	SW5	4	15	—	

											5000	6000			
Warszawa	5.30	E3	E7	NE8	NE5	NE7	NE6	NE7	NE5	NNE7	NNE7	NNE9	–	–	–
Brześć n/B.	6.00	ENE4	ESE6	NE8	NNE7	NE5	ENE5	NE6	ENE6	–	–	–	–	–	–

Ogólny stan atmosfery w dniu 17.V.35r. Nº 137.

Wysokie ciśnienie nad Europą północną, Bałtykiem i Polską, niskie nad Europą zachodnią i południową. W Polsce pogodnie.

Wydawnictwo Państwowego Instytutu Meteorologicznego w Warszawie

Édition du soir [18h. G.M.T.]. 17. V. 25. N: 137 b.

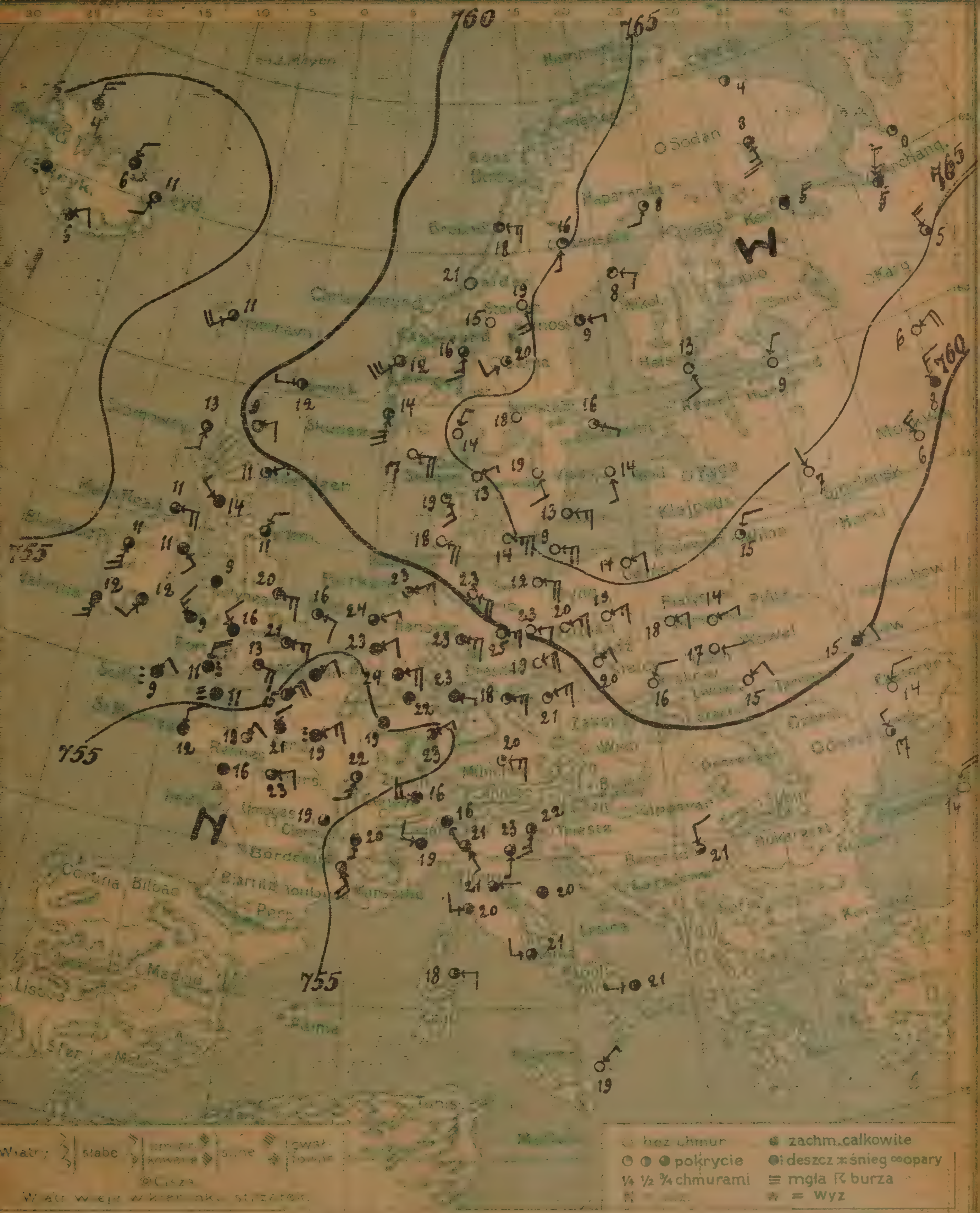

Warszawa. **Izobary** z dnia 17. V. Niedziela 1925 r. 18 h. Rocznik VI. Nr 137 b.

Przewidywany przebieg pogody w ciągu doby następnej

Wydano dnia 1925 r. o godz.

Spostrzeżenia meteorologiczne ... dnia dzisiejszego rano 17.8 25 r. N° 1376

Stacja	Ciśnienie 700mm.	Wiatr	Zachmurzenie	Temp. °C	Opady mm.	Temp. Max	Temp. Min
Wilno	64.8	NNE4	1	15	0	18	
Pińsk							
Białystok							
Brześć n/B.	62.6	ENE2	0	14	0	25	
Kiwerce							
Warszawa	63.2	ENE2	0	15	0	21	
[illegible]							
Lublin	62.7	E1	3	17	0	21	
[illegible]	63.1	NE4	0	15	0	23	
Zakopane							
Kraków	61.3	NNE4	0	16	0	21	
[illegible]							
Poznań	63.3	ENE6	0	19	0	23	
Toruń							
Bydgoszcz							
Chojnice							
[illegible]							
Hel							
Puck							
Gdańsk	63.5	ENE4	0	14	0	17	
[illegible]	60.3	W2	3	12	0		
[illegible]	52.6	S4	2	13	0		
Aberdeen	59.4	ENE2	1	11	0		
Holy Head	58.0	cisza	4	9	0.3		
Valentia	57.8	S6	3	12	0		
[illegible]	57.6	NNE4	deszcz	9	1		
Yarmouth	56.4	ESE4	1	16	0		
[illegible]	54.8	NNE4	3	11	0.1		
[illegible]	56.1	ENE2	3	24	—		
De Bilt	55.3	ENE4	4	23	—		
Gris Nez / Calais	54.5	NE4	4	—	0	–	
Brest	53.9	N4	4	12	0.3	–	
Paris	55.1	NE6	deszcz	18	1	27	
Dijon	51.9	SSW6	1	22	0	28	
Ile / Nancy	55.4	cisza	4	15	0	–	
Clermont	54.[illegible]	—c—	3	19	0	26	
Tours	53.6	ENE4	3	23	0	24	
Rennes	54.1	NNE2	1	15	0	--	
[illegible]	54.9	NE2	3	23	0	31	
Br. / Lorient	55.9	cisza	4	16	0	–	
Hannover	58.3	E3	1	22	0	–	
Borkum	57.8	ENE5	1	22	0	-	
[illegible]	60.3	ESE3	2	25	0	25	
[illegible]	62.1	E2	0	18	0	17	
Berlin	63.4	E4	2	23	0	25	
Dresden	59.4	ENE2	6	19	0	–	
Breslau	60.7	NE4	0	20	0	23	
Frankfurt a/M.	56.8	E2	4	23	0	-	
[illegible]	55.9	E1	1	25	0	-	
Grünberg	62.0	ENE6	0	20	0	-	
Genève							
Zürich / Bern	56.9	W4	4	16	0		
[illegible]	57.9	SE1	4	16	0		
[illegible]	65.0	E1	0	12	0		
[illegible]	64.8	ENE1	0	13	0		
Hanstholm	62.6	SE6	1	19	0		
Blaavandshuk	62.2	ESE2	0	18	0		
[illegible]	65.5	E9	0	9	0		

	Stacja	Ciśnienie 700mm.	Wiatr	Zachmurzenie	Temp °C	Opady mm	Temp. Max	Temp. Min
Szwecja	Stockholm	67.9	ESE2	1	16	0	19	
	Hernosand	67.7	E2	1	9	0	19	
	Haparanda	68.7	SSW4	1	15	0	14	
	Wisby	67.7	SSE2	0	14	0	19	
	Karlstad	66.9	cisza	3	18	0	21	
	Storlien	63.9	—c—	0	15	0	18	
	Jönköping	66.4	SE4	3	19	0	13	
Norwegja	[illegible]	62.7	SW12	3	12	0		
	Bronnö	63.3	E6	4	18	0		
	Valdersund	62.1	cisza	0	21	0		
	[illegible]	63.1	S10	2	14	0		
Finlandja	Helsinki	68.2	SSE4	0	13	1	18	
	Sortavala							
	Kuopio							
	Wasa							
	Sodankylä							
Estonja	Tallin (Reval)							
	Dorpat							
	Filsand							
Rosja	Petrograd	58.2	NNE2	0	9	--		
	Moskwa	60.7	NW6	0	6	–		
	Kijów	60.3	NE4	4	15	–		
	Odessa	58.3	NNW4	1	17	–		
	Archangielsk	58.4	NNE2	2	5	–		
	[illegible]	57.7	cisza	deszcz	8	–		
	Thorshavn	58.3	SW2	3	11	0		
	Seydisfiord	52.4	SSW4	1	11	–		
Austrja	Wien							
	Feldkirch							
	Innsbruck							
	Klagenfurt							
Czechosłowacja	Praha	58.4	ENE6	1	21	0	24	
	Eger (Cheb)°	58.1	E6	1	18	0	23	
	Olomouc							
	Stará Ďala							
	Košice							
Węgry	Budapest							
	Szombathely							
	Szeged							
Hiszp.	Madrid							
	Coruna							
	Palma							
Włochy	[illegible]	58.0	W2	2	21	0		
	Firenze	57.2	E1	3	21	6		
	Ancona	57.9	cisza	4	20	0		
	Roma	58.6	W4	3	21	0		
	[illegible]	59.2	NE2	0	19	0		
	[illegible]	56.1	S6	2	22	0		
	Maddalena	57.0	E4	2	18	0		
	Milano	58.5	SE2	3	21	0		
Bałkany	Beograd	56.8	NNW4	3	21	0	[illegible]	
	Bucuresti							
	Sofja							
	Konstantynopol							
	Athenes							
	Malta							
Afryka	Tunis							
	Alger							
Stacje górskie	Sonnblick (3105)							
	Zugspitze (2964)							
	Säntis (2500)							

AR.

Spostrzeżenia pilotowe.

[illegible]	[illegible]	500	1000	1500	2000	2500	3000	3500	4000	4500	5000	Granica dolna chmur	Rodzaj chmur	Uwagi
[illegible]														

Wydawnictwo Państwowego Instytutu Meteorologicznego w Warszawie

Édition du matin [7 h. G.M.T.] 18. V. 25. N° 138 a

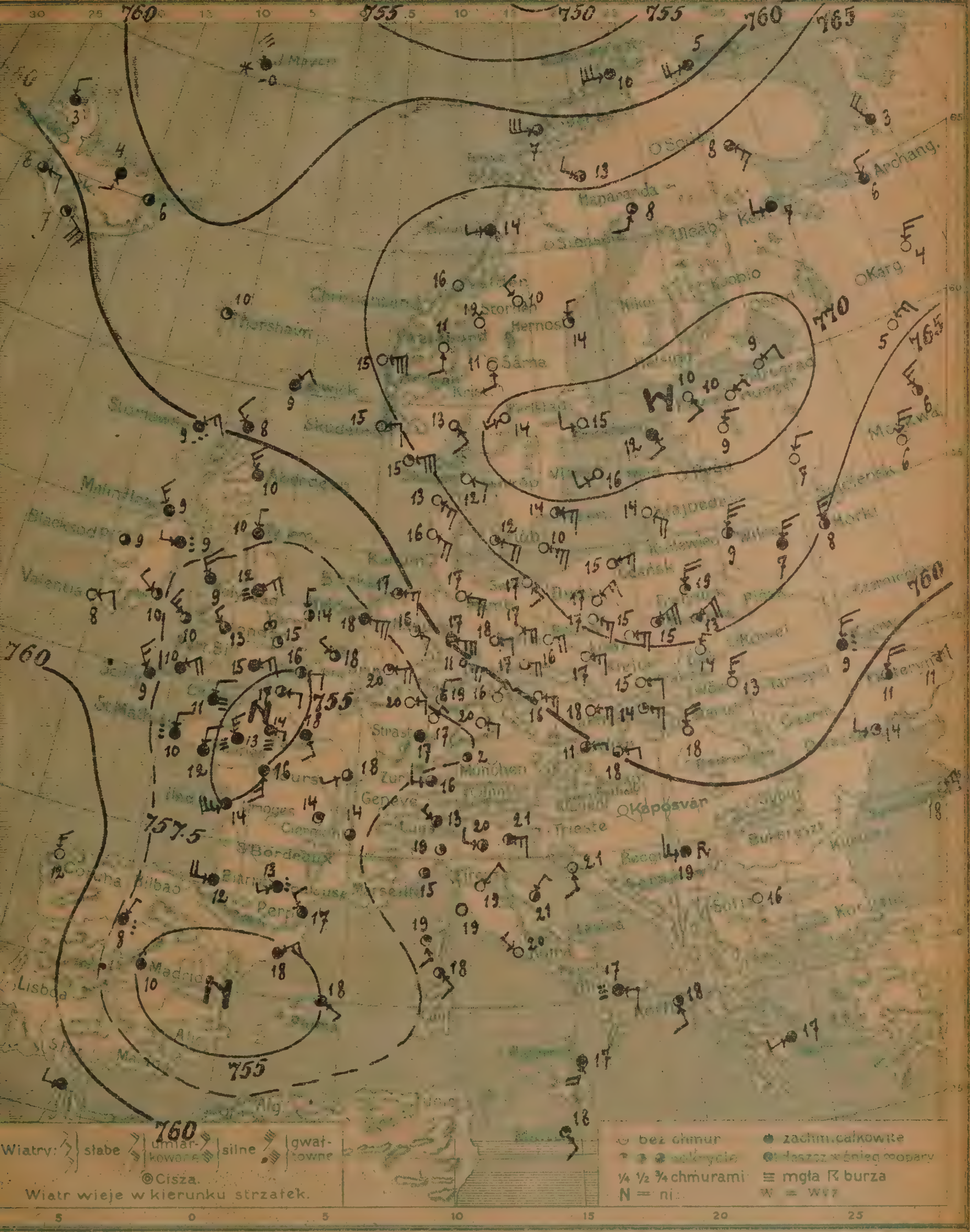

Warszawa. Mapa pogody z dnia 18. V. Poniedziałek *1925 r. 7 rano. Rocznik VI. N:* 138 a

Przewidywany przebieg pogody w ciągu doby następnej: pogodnie, ciepło, umiarkowane wiatry północno-wschodnie, potem wschodnie.

L. B.

Wydano dnia 18. V. *1925 r. o godz.* 11 h. 30 m.

Spostrzeżenia meteorologiczne dnia dzisiejszego rano 18.V.25 r. N° 139

Stacja	Ciśnienie 700 mm.	Wiatr	Zachmurzenie	Temp. °C.	Opady mm.	Temp. Max	Temp. Min
Wilno	68.7	NNE10	2	9	0	–	6
Pińsk							
Białystok	66.7	N8	1	11	0	20	7
Brześć n/B	65.1	NE8	1	13	0	–	–
[illegible]							
Warszawa	66.3	NE10	1	15	0	–	10
Łódź	65.7	E4	0	15	0	–	9
Lublin	65.1	NNE4	0	14	0	–	6
Lwów	63.8	N6	1	13	0	–	8
Zakopane	61.8	E6	1	14	0	19	2
Kraków	65.3	ENE4	0	15	0	–	7
[illegible]							
Poznań	65.0	ESE6	0	17	0	–	5
[illegible]							
[illegible]	66.5	NE6	0	17	0	23	8
[illegible]							
[illegible]							
Hel							
Puck							
Gdańsk	68.5	ENE6	1	15	0	–	8
[illegible]	62.3	NE?	4	9	—		
Stornoway	60.3	NE6	deszcz	9	7		
Aberdeen	59.3	NNW6	4	10	8		
Holy Head	55.6	NW6	4	9	14		
Valentia	58.7	ENE4	0	8	0		
Scilly	58.3	NW2	4	9	5		
Yarmouth	56.9	N2	2	14	10		
[illegible]	57.6	N2	4	10	0		
[illegible]	57.6	E10	4	15	0		
[illegible]	56.4	NW2	3	18	ślad		–
Calais	55.7	E?	2	16	1	–	6
Brest	56.6	N4	deszcz	10	0.6	–	–
Paris	55.1	SE4	4	18	0.2	–	15
Dijon	55.8	SW1	3	18	3	–	14
Rochefort (Ile d'Aix)	55.0	WSW10	4	14	0	–	–
Clermont	56.8	cisza	1	14	0	–	9
Pau	56.8	W6	4	12	—	–	–
Rennes	54.6	NNW6	mgła	13	0	–	12
Strasbourg	57.2	cisza	4	17	0	–	12
Toulouse	55.2	S6	4	16	1	–	14
Hannover	6?.?	E10	0	17	0	–	?
[illegible]	59.9	E6	1	17	–	–	–
Hamburg	62.7	ESE8	0	17	0	–	14
Swinemünde	65.2	SSE4	0	17	0	–	10
Berlin	63.1	E6	0	17	0	–	13
Dresden	61.0	E8	0	17	0	–	11
[illegible]	63.6	E6	0	17	0	–	10
[illegible]	57.6	NNE2	1	13	0	–	15
Magdeburg	61.9	E4	0	18	0	–	13
Kłajpeda	63.3	ESE6	0	14	0	–	8
[illegible]	58.6	NNE4	2	15	0.2	–	12
[illegible]	58.7	W4	3	16	0	–	13
Lugano	59.1	NW1	2	11	0	–	11
[illegible]	57.1	ESE8	1	12	0		
Skagen	68.3	ESE4	0	12	0		
[illegible]	65.3	SE6	0	13	0		
[illegible]	63.5	SE8	0	16	0		
[illegible]	67.1	ESE10	0	10	0		

Stacja	Ciśnienie 700 mm.	Wiatr	Zachmurzenie	Temp. °C	Opady mm	Temp. Max	Temp. Min
Stockholm	70.9	WSW1	0	15	0	–	
Hernösand	70.7	N2	1	14	0	–	
Haparanda	66.2	SSW4	3	8	0	–	
Wisby	70.9	SSW2	0	16	0	–	
Karlstad	70.5	SW2	0	14	0	–	
Storlien	67.0	cisza	0	12	0	–	
Kalmar	70.2	E6	2	14	0	–	
Andenes	67.8	WSW12	3	7	0		
Bronnö	67.5	WSW2	4	14	0		
Vikersund	67.1	cisza	0	16	0		
Utsire	65.3	E4	0	15	0		
Helsinki	72.3	SE2	3	13	0	–	6
Sortavala	71.8	NE2	0	10	0	–	2
Kuopio	70.6	WSW4	0	12	0	–	5
Wasa	69.3	WNW2	0	15	ślad	–	8
Sodankylä	63.1	SW6	4	12	0	–	
Tallinn-Reval	72.6	SE2	0	10	0	10	
Dorpat	71.3	NNE2	0	9	0	10	
Filsand	71.7	SE4	4	12	0	11	
Petrograd	71.3	NE4	0	9	1		
Moskwa	62.7	N8	0	6	0		
Kijów	60.6	N8	deszcz	9	0		
Odessa	58.4	W4	1	14	0		
Sewastopol	57.6	NE6	0	18	0		
Jan Mayen	58.0	NNW12	śnieg	−0	2		
Thorshavn	63.7	cisza	1	10	0		
Seydisfjord	60.2	— " —	0	6	—		
Wien	58.0	E2	3	11	0		
Feldkirch							
Innsbruck							
Klagenfurt							
Praha	60.5	E6	0	16	0	–	
Eger (Cheb)	59.2	NE6	0	16	0	–	
Olomouc	61.0	E6	0	18	0	–	
Stara Ďala							
Košice	61.0	NE	0	16	0	–	
Bratislava	60.1	ENE2	1	18	0	–	
Budapest	59.9	N6	2	18	0	?	
Debreczen	59.5	N8	0	16	0	–	
Szeged	59.4	N6	1	15	0	–	
Madrid	55.0	cisza	4	19	0		
Coruña	63.0	N6	0	12	0		
Barcelona	55.0	NE6	4	18	0		
Genova	59.0	cisza	2	15	–		
Firenze	57.8	NE2	0	19	–		
Ancona	58.1	NE4	2	21	0	–	
Roma	58.3	NW2	0	20	0	–	
Messina	58.5	SSW3	4	17	–		
Taranto	58.6	E4	mgła	17	0	–	
[illegible]	58.4	ESE4	3	18	0	–	
Venezia	58.4	E6	2	21	0	–	
Beograd	58.9	N6	burza	19	–		
Bucuresti	–	cisza	0	15	–		
Korfu	59.0	SSE4	1	18	–		
Konstantinopol	58.8	WSW2	4	17	–		
Athenes	57.0	SE4	1	18			
Tanger	61.1	W4	4				
Alger							
Sonnblick (3105)	(29.0)	cisza	3	2	0	–	
Zugspitze (2964)	61.0	SW4	1	9	0		
Säntis (2500)							

Spostrzeżenia pilotowe.

Stacja	Godz.	200	500	1000	1500	2000	2500	3000	3500	4000	4500	5000			Uwagi
Warszawa	8⁰⁰	NE4	ENE10	ENE10	NE4	ENE8	–								
Kraków	7⁰⁰	ENE4	E7	E7	E7	ENE6	–	NE6	–	NE5	–	NE7	–	–	
Brześć n/B.	6⁰⁰	NE?	SSE12	SE10	NNE13	NNE13	NNE17	–	–	–	–	–	–	–	

Ogólny stan atmosfery w dniu 18.V.25 r. N° 139a

Wysokie ciśnienie nad Bałtykiem, Skandynawją i Polską; słaby obszar niskiego ciśnienia nad Francją północną. W Polsce pogodnie, umiarkowane wiatry północno-wschodnie.

Wydawnictwo Państwowego Instytutu Meteorologicznego w Warszawie

Édition du soir [18h G.M.T.]. 18.V.25. №138 b.

Warszawa. Mapa **Izobary** *z dnia* 18.V Poniedziałek *1925 r.* 18h *rano. Rocznik VI. №* 138 b.

Przewidywany przebieg pogody w ciągu doby następnej

Wydano dnia ....1925 r. o godz.

Stacja	Ciśnienie 700+	Wiatr	Zachmurzenie	Temp °C	Opady mm	Temp. Max °C
Wilno	67.?	NNE4	4	12	0	15
[illegible]	65.3	N2	2	9	ślad	–
[illegible]	67.0	NW?	0	11	–	–
[illegible]	66.6	ESE4	3	14	0	18
[illegible]	65.8	E2	1	15	0	19
[illegible]	65.8	NE4	1	12	0	17
[illegible]	64.2	NNE12	3	11	0	16
[illegible]	64.4	NE4	2	13	0	19
Poznań	65.8	E6	1	16	0	20
[illegible]	58.1	N8	1	12	0	16
[illegible]	62.5	SSE2	4	11	1	
[illegible]	59.9	NE6	deszcz	10	1	
Aberdeen	60.0	NE4	4	11	0	
Holy Head	58.1	NW6	4	10	0	
[illegible]	60.0	NW6	3	13	0	
[illegible]	58.9	NW6	deszcz	10	1	
[illegible]	57.0	N8	2	15	0	
[illegible]	60.0	N2	2	11	ślad	
[illegible]	55.1	E4	3	19	0	
Calais	55.8	S2	3	21	1	–
Toulouse	58.9	W4	deszcz	13	6	15
[illegible]	54.3	NE4	1	23	ślad	26
[illegible]	55.5	SSE3	deszcz	18	1	21
Rochefort	55.5	W8	— " —	19	0.4	–
[illegible]	55.3	cisza	— " —	14	3	24
Spa	58.2	WNW12	— " —	12	–	–
Rennes	55.8	WNW6	— " —	12	–	16
Perpignan	55.0	SW2	4	20	ślad	21
Tours	55.3	NW4	4	18	0	–
Hannover	59.5	E10	0	22	0	25
Borkum	59.5	E6	1	23	0	–
Hamburg	61.4	ESE8	0	22	0	25
Swinemünde	—	—	1	21	0	–
Berlin	62.7	E6	1	20	0	25
Dresden	61.0	ENE12	1	18	0	21
[illegible]	63.4	E6	0	17	0	21
Frankfurt a/M.	55.3	WSW2	2	25	0.1	26
Magdeburg	60.8	E6	0	24	0	27
Klaipeda	67.3	NNE2	0	18	0	–
Genève	55.7	SE4	3	19	0	
Zurich	57.0	E1	3	18	0	
Lugano	56.1	S1	1	17	0	
[illegible]	57.4	ESE10	1	14	0	
Skagen	67.6	S2	0	14	0	
[illegible]	65.4	SE6	1	19	0	
Blaavandshuk	61.9	SE8	1	18	0	
Hammershus	67.3	E10	0	[illegible]	0	

Stacja	Ciśnienie 700+	Wiatr	Zachmurzenie	Temp °C	Opady mm	Temp. Max °C
[illegible]	68.3	W2	0	12	0	–
[illegible]	66.9	cisza	1	14	0	
Särna	65.5	SW3	0	20	0	
[illegible]	70.4	WSW2	0	12	0	
[illegible]	68.8	cisza	0	21	0	
[illegible]	65.1	— " —	0	18	0	
[illegible]	69.0	NE2	0	14	0	
[illegible]	64.4	NE12	4	7	0	
[illegible]	68.3	SW2	3	14	0	
Valdersund	68.3	NE5	6	13	0	
Utsire	66.0	ESE2	1	18	–	
Helsinki	69.3	SSW5	0	11	0	14
Sortavala						
Wasa						
[illegible]	71.3	cisza	0	11	0	15
[illegible]	69.3	ENE2	0	10	0	1?
[illegible]	69.9	SW2	0	10	0	13
[illegible]	68.5	NW2	0	10	–	
[illegible]	63.4	WNW4	4	8	–	
Kijów	67.?	NNE6	4	9	–	
Archangielsk	63.3	SW6	4	10	–	
Jarosław	63.0	NNW6	4	8	–	
[illegible]	64.5	W6	4	0	–	
[illegible]	65.5	E	3	10	0	
[illegible]	65.8	E2	0	7	–	
[illegible]	61.5	E6	0	16	0	22
[illegible]	61.7	ENE8	1	15	0	23
[illegible]	56.3	W1	2	18	–	
[illegible]	56.3	W4	2	24	–	26
[illegible]	55.3	W1	2	20	0	–
Messina	56.5	SSE4	0	18	–	–
Taranto	57.4	SW4	3	18	0	–
Venezia	56.1	E4	3	21	0	–
Milano	57.4	N1	3	19	–	2?
Zara	57.1	W1	3	21	0	–
[illegible]	55.0	NNE4	4	21	0	25
Sarajewo	58.2	cisza	deszcz	14	2	–

Wydawnictwo Państwowego Instytutu Meteorologicznego w Warszawie

Edition du matin [7h. G. M. T.]. 19.V.25. N° 139a.

Warszawa 19.V. Wtorek 192.. r. rano. Rocznik VI. № 139a

Przewidywany przebieg pogody w ciągu doby następnej: Przeważnie pogodnie, ciepło, słabe wiatry wschodnie i północno-wschodnie.—

W. N.

Wydano dnia 19.V. 192.. r. o godz. 11h.

Spostrzeżenia meteorologiczne z dnia dzisiejszego rano 19/V 25. Nr 139a

Kraj	Stacja	Ciśnienie 700 mm	Wiatr	Zachmurzenie	Temp. °C	Opady mm	Temp. Max	Temp. Min
Polska	Wilno	68.2	NNE6	1	12	0	–	2
Polska	Pińsk	66.0	NE4	2	11	0	–	3
Polska	Białystok	67.4	N4	1	10	0	–	5
Polska	Brześć n/B	66.5	ENE4	2	12	0	–	3
Polska	Kowerce							
Polska	Warszawa	67.6	NE6	2	13	0	–	7
Polska	Łódź	67.6	E4	1	12	0	–	7
Polska	Lublin	66.7	NE4	0	11	0	–	2
Polska	Lwów	65.7	NE8	0	9	0	–	4
Polska	Zakopane	64.1	E6	2	7	0	–	0
Polska	Kraków	66.1	ENE4	1	11	0	–	3
Polska	Cieszyn							
Polska	Poznań	68.2	E4	0	14	0	–	5
Polska	Toruń							
Polska	Bydgoszcz	68.7	E2	0	14	0	–	6
Polska	Chojnice							
Polska	Jezew							
Polska	Hel							
Polska	Puck							
W.M.	Gdańsk	69.3	NNE2	2	13	0	–	7
Anglja	Lerwick	63.8	S6	7	12	0		
Anglja	Stornoway	59.8	ENE3	4	11	0.1		
Anglja	Aberdeen	61.3	ENE2	1	12	0		
Anglja	Holy Head	55.6	NW4	mgła	10	2		
Anglja	Valentia	59.7	N4	3	11	0		
Anglja	Scilly	59.4	NW8	4	11	2		
Anglja	Yarmouth	57.3	W2	deszcz	15	3		
Anglja	[illegible]	58.5	N2	2	9	1		
Holandja	Helder	57.4	E10	2	18	–		
Holandja	Vlissingen	56.4	SSW2	4	18	–		
Francja	Calais	56.9	SSW2	2	16	0	–	6
Francja	[illegible]	59.6	NW2	3	11	2	–	–
Francja	Paris	57.7	SSE2	mgła	16	4	–	11
Francja	Dijon	56.2	E2	3	15	ślad	–	8
Francja	Tours	58.6	WNW6	mgła	13	0	–	13
Francja	Clermont	58.0	cisza	1	6	0	–	–
Francja	Perpignan	57.5	NNW10	deszcz	12	14	–	10
Francja	Rennes	59.4	WSW2	4	10	0.6	–	–
Francja	Strasbourg	58.6	cisza	3	16	0	–	12
Francja	Lyon	57.6	—"—	2	16	0	–	–
Niemcy	Keitum	62.5	SE14	0	15	0	–	10
Niemcy	Borkum	61.6	ESE10	1	15	0	–	10
Niemcy	Hamburg	64.2	ESE10	0	16	0	–	12
Niemcy	Swinemünde	67.7	SSE4	1	16	0	–	–
Niemcy	Berlin	64.9	SSE2	1	16	0	–	11
Niemcy	Dresden	64.2	ESE10	1	14	0	–	7
Niemcy	Breslau	66.6	ESE6	3	13	0	–	6
Niemcy	Frankfurt a/M.	60.1	NE4	3	17	0	–	12
Niemcy	Magdeburg	54.3	ENE6	0	16	0	–	11
Niemcy	Kłajpeda	68.8	NNE4	0	13	0	–	8
Szwajcarja	Genève	59.2	NNE2	1	23	4	–	10
Szwajcarja	Zürich	59.6	E1	1	14	0	–	11
Szwajcarja	Lugano	59.0	NE1	4	15	2	–	13
Danja	Kjöbenhavn	69.0	SE8	0	12	0		
Danja	Skagen	68.5	ESE4	0	12	0		
Danja	Hanstholm	67.1	SE6	1	12	0		
Danja	Blaavandshuk	65.3	SE10	0	14	0		
Danja	Hammershus	69.7	ESE6	0	10	0		

Kraj	Stacja	Ciśnienie 700 mm	Wiatr	Zachmurzenie	Temp. °C	Opady mm	Temp. Max	Temp. Min
Szwecja	Stockholm	68.9	W6	0	17	0	–	[illegible]
Szwecja	Hernosand	66.5	cisza	1	19	0	–	9
Szwecja	Haparanda	65.6	N4	2	12	0	–	[illegible]
Szwecja	Wisby	70.3	WSW2	1	12	0	–	[illegible]
Szwecja	Karlstad	69.3	W2	0	15	0	–	6
Szwecja	Storlien	67.4	cisza	0	12	0	–	[illegible]
Szwecja	Jonköping	70.7	SW2	0	15	0	–	[illegible]
Norwegja	Andenes	65.8	W10	4	4	1		
Norwegja	Bronnö	68.7	N2	mgła	9	0		
Norwegja	Valdersund	67.1	S2	0	17	0		
Norwegja	Utsire	67.4	E8	0	14	0		
Finlandja	Helsinki							
Finlandja	Sortavala							
Finlandja	Kuopio	65.9	W6	0	14	0	–	6
Finlandja	Wasa							
Finlandja	Sodankylä	63.4	NW6	mgła	9	0	–	6
Estonja	Tallin (Rewel)	69.5	SSW6	0	12	0	–	[illegible]
Estonja	Dorpat	69.2	SE2	0	12	0	–	[illegible]
Estonja	Filsand	69.2	ENE6	4	10	0	–	[illegible]
Rosja	Petrograd	68.3	WNW6	0	11	0		
Rosja	Moskwa	65.1	NW6	4	6	0		
Rosja	Kijów	62.1	NE6	2	6	5		
Rosja	Archangielsk	58.0	SW8	4	12	0		
Rosja	Jarosław	65.1	NNE4	0	8	0		
	Jan Mayen	65.1	SSW4	krupy	-0	1		
	Thorshavn	65.9	NNE6	4	9	0		
	Seydisfiord	68.5	SSW4	0	9	–		
Austrja	Wien	63.8	E4	3	12	0	21	[illegible]
Austrja	Feldkirch							
Austrja	Innsbruck							
Austrja	Klagenfurt	61.6	E8	4	13	1	22	[illegible]
Czechosłowacja	Praha							
Czechosłowacja	Eger (Cheb)							
Czechosłowacja	Ołomuniec							
Czechosłowacja	Stara Dala							
Czechosłowacja	Koszyce							
Węgry	Budapest	63.0	NE4	3	12	0	26	[illegible]
Węgry	Szombathely	63.1	NE4	3	12	2	20	9
Węgry	Szeged	61.5	N8	4	11	0	20	9
Hiszp.	Madrid	61.0	cisza	0	9	0		
Hiszp.	Coruna	64.0	—"—	0	12	0		
Hiszp.	S. Fernando	66.0	WNW10	0	13	0		
Włochy	Genova	57.5	NE6	3	17	–	–	
Włochy	Firenze	56.1	SW1	1	19	0	–	[illegible]
Włochy	Ancona	58.0	NW4	3	19	0	–	[illegible]
Włochy	Roma	56.7	NNE4	2	19	0	–	[illegible]
Włochy	Messina	56.0	WNW2	1	19	–		
Włochy	Taranto	57.1	NW2	3	18	0		
Włochy	Maddalena	56.1	W4	4	–	0		
Włochy	Zara	57.6	E1	1	24	0	–	
Bałkany	Beograd	59.9	NE6	2	13	0		
Bałkany	Sarajewo	60.0	cisza	0	11	0		
Bałkany	Sofia	57.7	SE4	4	10	7	24	[illegible]
Bałkany	Konstantynopol							
Bałkany	Athenes							
	Malta							
Afryka	Tunis							
Afryka	Alger	58.0	WSW2	0	13	0		
Stacje górskie	Sonnblick (3105)							
Stacje górskie	Zugspitze (2964)							
Stacje górskie	Säntis (2500)	61.3	SE2	1	7	0		
Stacje górskie	[illegible]	58.9	ESE12	1	3	0	–	

Spostrzeżenia pilotowe.

Stacja	Godz.	Wiatr dolny	500	1000	1500	2000	2500	3000	3500	4000	4500	5000	Granica dolna chmur	Rodzaj chmur	Uwagi
Warszawa	4⁵⁰	NNE4	ENE8	ENE9	NE10	NE13	NE11	—	—	–	—	—	—	—	—
Kraków	7⁰⁰	NNE2	ENE4	ENE5	ENE6	E7	—	NE3	NE13	–	—	—	—	—	—
Brześć n/B.	6⁰⁰	SSE4	NNE7	NE8	NNE10	NNE11	NNE13	NNE16	NNE18	—	—	—	—	—	—

Ogólny stan atmosfery w dniu 19 V. 25 r. Nr 139a
Wysokie ciśnienie nad Bałtykiem, niskie nad morzem Barentsa, nad Wielką Brytanją, Francją i Europą południową.
W Polsce dość pogodnie, temperatura od 7° do 16°.

Wydawnictwo Państwowego Instytutu Meteorologicznego w Warszawie

Edition du soir [18 h G. M. T.]. 19. V. 25. № 139 b.

Izobary 19. V. wtorek 18 h. — 139 b.

Warszawa [illegible]

Przewidywany przebieg [illegible]

Wydano dnia .... 1925 r. o godz.

Spostrzeżenia meteorologiczne z dnia dzisiejszego rano.

Kraj	Stacja	Ciśnienie 700 mm	Wiatr	Zachmurzenie	Temp. °C	Opady mm	Temp. Max	Temp. Min
Polska	Wilno	64.9	NE4	0	11	0	15	
	Pinsk	63.3	NE2	4	11	0	-	
	Białystok	64.9	cisza	8	13	-	-	
	Brześć n. B	63.8	E4	8	16	0	16	
	Krzemieniec							
	Warszawa	64.1	NE4	1	15	0	17	
	Łódź	64.5	ESE4	1	13	0	17	
	Lublin	64.0	NE1	1	12	0	16	
	Lwów	64.1	NE6	[illegible]	11	0	13	
	Zakopane							
	Kraków	63.8	NNE2	3	12	0	15	
	Cieszyn							
	Poznań	65.4	E4	0	14	0	16	
	Toruń	65.7	NE2	1	15	0	19	
	Bydgoszcz							
	Chojnice							
	Tczew							
	Hel							
	Puck							
	Gdańsk	66.0	NNE4	1	13	0	15	
Anglja	Lerwick	64.8	cisza	0	13	0		
	Stornoway	59.0	ENE4	1	17	0		
	Aberdeen	61.3	ENE6	1	11	0		
	Holy-Head	57.9	S8	4	11	0		
	Valentia	52.3	NNW6	2	12	ślad		
	Scilly	60.1	WSW2	2	12	0		
	Yarmouth	59.4	S6	1	14	1		
	Plymouth	58.9	SSE4	2	12	-		
Hol.	Helder							
	Vlissingen							
Francja	Calais	65.6	ENE8	9	13	0	-	
	Brest	6[illegible].2	NNW1	[illegible]	12	0	-	
	Paris	58.8	NW6	deszcz	12	0.5	24	
	Dijon	56.4	N2	4	20	0	25	
	Perpignan	58.3	NNW14	4	14	5	15	
	Clermont	56.2	cisza	4	17	2	23	
	Biarritz	63.6	NNW2	4	3		-	
	Rennes	60.8	NE4	2	15	0	16	
	Strasbourg	55.8	NNE4	2	21	-	22	
Belg.	Bruxelles							
Niemcy	Hannover	61.5	E12	0	21	0	23	
	Borkum	61.3	ESE4	9	22	0	-	
	Hamburg	63.2	SE8	0	23	0	22	
	Swinemünde	65.2	ENE6	0	11	0	18	
	Berlin	63.8	E2	0	20	0	22	
	Dresden	63.0	ENE8	1	15	0	19	
	Breslau	64.1	E4	1	15	0	18	
	Frankfurt a/M	58.3	SE6	1	25	0	26	
	Aachen	58.3	E6	4	21	0	25	
Litwa	Klaipeda	64.8	NNW4	0	14	0	-	
Szwajc.	Genève	56.4	NNE2	1	21	0	23	
	Zurich	57.4	E2	4	21	0	26	
	Lugano	55.2	S1	0	19	0	23	
Danja	Kobenhavn	66.5	SSE4	0	16	0		
	Skagen	67.3	ESE2	0	14	0		
	Hanstholm	65.6	SE2	0	18	0		
	Blaavandshuk	64.6	SE10	0	17	0		
	Hammershus	63.0	ESE4	0	10	0		

Kraj	Stacja	Ciśnienie 700 mm	Wiatr	Zachmurzenie	Temp. °C	Opady mm	Temp. Max	Temp. Min
Szwecja	Stockholm	64.4	NNW1	0	21	0	23	
	Hernosand	65.2	cisza	2	17	0	–	
	Haparanda	62.8	NW6	2	12	0	16	
	Wisby	65.9	WSW2	0	14	0	-	
	Karlstad	65.7	cisza	0	19	0	22	
	Storlien	65.2	-	1	15	0	18	
	Jonköping	65.4	E2	0	16	0	20	
Norwegja	Andenes	66.4	N5	4	14	0.5	-	
	Bronnö	67.5	N4	deszcz	8	5	-	
	Valdersund	68.3	cisza	3	14	0		
	Oksøy	67.0	NNE2	2	14	0		
Finlandja	Helsinki							
	Sortavala	59.8	cisza	1	17	0	23	
	Kuopio							
	Wasa	64.6	NE4	1	14	ślad	20	
	Sodankylä							
Estonja	Tallin (Revel)	64.4	WSW6	0	12	0	13	
	Dorpat	64.8	SW2	0	14	0	19	
	Filsand	65.3	WSW2	0	11	0	14	
Rosja	Petrograd	62.6	N4	1	13			
	Moskwa	63.3	cisza	4	10			
	Kem	55.5	WSW4	4	9			
	Nerski	64.0	NNE4	1	7			
	[illegible]	58.8	NNE2	4	11			
	Jan Mayen	55.8	NNW12	4	10	0.5		
	Thorshavn	66.3	NE6	4	8	0		
	Seydisfjord	61.0	SW2	1	12	-		
Austrja	Wien							
	Feldkirch							
	Innsbruck							
	Klagenfurt							
Czechosłowacja	Praha							
	Eger (Cheb)°							
	Ołomuniec							
	Stara Dala							
	Koszyce							
Węgry	Budapest							
	Szombathely							
	Szeged							
Hisp.	Madrid							
	Coruña							
	Palma							
Włochy	Genova	55.5	NNE12	3	19	0		
	Firenze	54.7	NNE4	3	13	0		
	Ancona	56.7	E6	2	19	0		
	Roma	55.0	NE4	4	15	2		
	Napoli	56.1	NE1	3	16	0		
	Brindisi	54.0	S4	3	18	-		
	Maddalena	55.7	W8	3	14	0		
	Palermo	[illegible]	SSW4	3	17	0.9		
Bałkany	Beograd	59.6	NE6	1	15	-	19	
	București							
	Sofja							
	Konstantynopol							
	Athenes							
	Malta							
Afryka	Tunis							
	Alger							
Stacje górskie	Sonnblick (3105)							
	Zugspitze (3964)							
	Säntis (2500)	61.8	NE2	4	6	0.3	7	

Spostrzeżenia pilotowe.

Stacja	Godz.	Wiatr dolny	500	1000	1500	2000	2500	3000	3500	4000	4500	5000	Granica dolna chmur	Rodzaj chmur	Uwagi
Warszawa															

Wydawnictwo Państwowego Instytutu Meteorologicznego w Warszawie

Édition du matin [7 h. G.M.T.]. 20. V. 25. № 140.

Warszawa Mapa pogody z dnia 20. V. Środa 1925 r. 7 rano Rocznik VI. Nr 94

Przewidywany przebieg pogody w ciągu doby następnej: dość pogodnie i ciepło [noc chłodna], słabe wiatry lokalne.

S.H.B.

Wydano dnia 20. V. 1925 r. o godz. 11 h.

Spostrzeżenia meteorologiczne z dnia dzisiejszego rano 20. V. 25. N: 140

Stacja	Ciśnienie 700 mm.	Wiatr	Zachmurzenie	Temp. °C.	Opady mm.	Temp. Max	Temp. Min
Wilno	62.7	NE4	0	14	0		3
Pińsk	60.8	NE2	1	14	0		4
Białystok	62.7	N2	1	11	0	17	4
Brześć n. B.	61.4	NE6	1	13	0		5
Kowel							
Warszawa	62.1	N2	1	14	0		8
Łódź	63.0	N4	1	14	0		7
Lublin	60.2	NW2	0	14	0	16	7
Lwów	61.6	N4	0	11	0		3
[illegible]no-dyr.	61.5	NE2	1	15	0	16	4
[illegible]zen-wojsk.	61.4	NE4	0	14	0		4
Zakopane	63.1	N2	4	6	0	9	-2
Kraków	62.6	W2	1	12	0		-5
Cieszyn							
Poznań	64.0	cisza	0	14	0		7
Toruń	64.0	NNE2	0	13	0		..
Bydgoszcz	63.7	N2	0	15	0		6
Chojnice							
Tczew							
Hel							
Puck							
Gdańsk	63.2	ESE2	1	16	0		8
Lerwick	63.6	SE6	0	11	0		
Stornoway	59.7	cisza	4	12	0		
Aberdeen	61.2	—"—	deszcz	11	ślad		
Holy Head	60.4	S4	4	11	0		
Blacksod-P.	58.4	SW2	deszcz	10	1		
Scilly	60.8	S6	—"—	8	2		
Yarmouth	60.2	NW2	4	14	5		
Tynemouth	59.8	W2	mgła	12	0		
Helder	61.7	NW4	1	16	51		
Vlissingen	60.3	SSE6	1	18	0		
Gris Nez	61.3	W6	deszcz	10	3		
Brest	61.6	S6	2	12	6	—	10
Paris	62.2	NW4	deszcz	11	8	—	11
Dijon	59.5	NNW4	4	16	0	—	15
Nantes	63.5	WNW4	3	12	0.2	—	-
Clermont	62.6	cisza	deszcz	11	9	—	11
Toulouse	63.5	SE1	1	-	0.2	—	.
Rennes	63.2	S4	1	11	0	—	8
Strasbourg	60.5	NNE4	1	14	0	—	8
Bruxelles	60.7	W2	4	13	1	—	12
Hannover	62.9	ESE4	0	14	0	—	5
Borkum	62.1	ESE6	1	13	0	—	-
Hamburg	64.0	SSE4	0	14	0	—	11
Swinemünde	63.8	ENE2	0	14	0	—	6
Berlin	63.5	cisza	2	17	0	—	12
Dresden	63.4	SE2	0	14	0	—	7
Breslau	63.0	NW4	2	14	0	—	2
Frankfurt a/M.	62.4	E4	1	16	0	—	11
Aachen	60.6	SE8	1	15	0	—	12
Kłajpeda	62.0	NNW2	0	15	0	—	-
Genève	60.0	SW1	2	17	0	—	14
Zürich	60.8	N4	2	10	0	—	3
Bern	60.2	N1	3	10	0	—	10
København	65.6	cisza	0	13	0		
Skagen	64.4	WSW2	0	15	0		
Hanstholm	64.4	SE2	0	13	0		
Blaavandshuk	63.9	SE6	0	14	0		
Hammershus	65.1	WSW2	0	12	0		

	Stacja	Ciśnienie 700 mm.	Wiatr	Zachmurzenie	Temp. °C	Opady mm	Temp. Max
Szwecja	Stockholm	61.0	NW4	0	17	0	—
	Hernosand	62.8	E2	4	11	ślad	—
	Haparanda	62.3	cisza	4	7	0	—
	Wisby	62.7	W4	0	14	0	—
	Karlstad	62.6	cisza	0	14	0	—
	Storlien	62.0	SW4	1	12	0	—
	Jönköping	64.3	NE4	0	16	0	—
Norwegja	Andenes	61.6	WNW4	deszcz	3	1	
	Bronnö	65.7	NW4	4	7	ślad	
	Valdersund	66.3	NNE10	deszcz	8	—"—	
	Skudesnes	65.2	NNE1	0	13	0	
Finlandja	Helsinki	60.6	E4	4	18	0	—
	Sortavala	58.8	NNW2	2	15	0	—
	Kuopio	59.7	S2	0	12	0	—
	Waso	62.1	NW8	0	10	19	—
	Tampere	61.3	W2	deszcz	12	2	—
Estonja	Tallin (Rewel)	61.0	WSW4	3	11	0	—
	Dorpat	61.7	WSW4	3	11	0	—
	Filsand	61.4	SW2	0	11	0	—
Rosja	Petrograd	59.7	WNW4	3	13	0	
	Moskwa	62.1	WSW2	0	10	0	
	Kijów	54.8	NNE8	deszcz	6	4	
	Odessa	55.0	WNW8	0	20	0	
	Kem	59.5	NNW12	1	6	0	
	Jan Mayen	69.3	N4	4	-1	0	
	Thorshavn	65.9	NE8	mgła	7	0	
	Seydisfiord	72.4	cisza	4	6	—	
Austrja	Wien						
	Feldkirch						
	Innsbruck						
	Klagenfurt						
Czechosłowacja	Praha	63.0	E2	0	13	0	—
	Eger (Cheb)	63.4	NE2	0	12	0	—
	Olomauc						
	Stara Dala						
	Koszyce						
Węgry	Budapest	61.4	cisza	3	16	0	19
	Szombathely	62.2	N6	3	9	0	15
	Szeged	60.4	NE4	2	9	0	25
Hiszp.	Madrid	64.6	cisza	0	9	0	
	Coruna	63.6	SE2	4	10	0	
	Palma	53.0	N6	4	15	5	
Włochy	Genova	57.5	NE8	4	17	—	
	Firenze	57.6	N4	2	17	—	—
	Ancona	59.9	SE4	1	17	0	—
	Roma	55.7	NE4	0	15	0	—
	Messina	53.5	NNW4	deszcz	16	—	
	Taranto	54.6	N10	1	17	0	
	Venezia	60.5	E8	4	16	0	
	Palermo	57.2	ENE6	1	17	3	
Bałkany	Beograd						
	Bucuresti						
	Sofia	57.7	E6	deszcz	15	—	
	Konstantynopol						
	Athenes						
	Malta						
Afryka	Tunis						
	Alger						
Stacje górskie	Sonnblick (3105)						
	Zugspitze (2964)						
	Säntis (2500)						

Spostrzeżenia pilotowe.

Stacja	Godz.	Wiatr dolny	500	1000	1500	2000	2500	3000	3500	4000	4500	5000	Granica dolna chmur	Rodzaj chmur	Uwagi
Warszawa	4 00	cisza	N4	NNE5	NE6	NE6	NE6	—	—	—	—	—	—	—	—
Kraków	7 00	NW2	ENE6	ENE3	NE3	NNE5	NNE8	NE8	—	NE12	—	—	—	—	—

Ogólny stan atmosfery w dniu 20. V. 25 r. N: 140
Wysokie ciśnienie nad Islandją, Skandynawją, Niemcami i Polską, niskie nad Irlandją, Rosją środkową i Bałkanami. W Polsce pogodnie.

Wydawnictwo Państwowego Instytutu Meteorologicznego w Warszawie

Édition du soir (18 h. G.M.T.) 20. V. 25. N° 140 b.

Warszawa **Izobary** *z dnia* 20. V. Środa 18 h. Nr 140 b.

Przewidywany przebieg pogody ...

Wydano dnia .... 1925 r. o godz. ....

Spostrzeżenia meteorologiczne z dnia dzisiejszego rano [illegible] 20.7.25 r. Nº 14[illegible]

Kraj	Stacja	Ciśnienie 700 mm.	Wiatr	Zachmurzenie	Temp. °C.	Opady mm.	Temp. Max	Temp. Min
	Wilno	57.2	N4	3	17	0	19	
	Pińsk	50.1	S2	4	12	0	-	
	Białystok	57.2	W4	3	15	0	-	
	Brześć n. B.	[illegible]0.3	NNE2	3	15	0	18	
	Kiwerce							
	Warszawa	57.9	E1	4	18	0	19	
	Łódź	58.9	NNW2	2	17	0	19	
	Lublin	5[illegible].1	NE1	2	14	0	17	
	Lwów	[illegible]8.0	cisza	3	[illegible]	0	[illegible]	
	Zakopane							
	Kraków	58.8	E2	3	14	0	17	
	Cieszyn							
	Poznań	59.4	N1	0	19	0	21	
	Toruń	58.7	N1	1	17	0	21	
	Bydgoszcz							
	Chojnice							
	Tczew							
	Hel							
	Puck							
	Gdańsk	59.3	N4	0	15	0	18	
Anglja	Lerwick	62.4	W6	mgła	11	0		
	Stornoway	56.7	ENE4	1	16	0		
	Aberdeen	58.1	ESE4	2	12	ślad		
	Holy-Head	59.9	SSW6	1	12	1		
	Valentia	59.4	W4	2	12	0.5		
	Scilly	61.1	SW4	3	12	1		
	Yarmouth	6[illegible].4	W4	4	1[illegible]	0		
	Tynemouth	58.9	W4	4	12	3.1		
	Helder	60.2	W8	3	12	--		
	Vlissingen	61.7	W6	4	13	0		
	Calais	61.0	WNW6	2	12	5	-	
	Argentan	61.7	cisza	4	18	0	21	
	Paris	62.1	NE4	4	17	0.4	17	
	Dijon	61.1	NNW4	4	13	0.6	17	
	[illegible]	62.3	NNW4	3	17	4	21	
	Clermont	62.3	cisza	4	15	2	13	
	Biarritz	57.4	NE[illegible]	3	15	0	-	
	Rennes	62.0	SSW4	2	15	0	18	
	[illegible]	59.1	NNW6	1	20	5	22	
	Bruxelles	61.4	NW6	4	13	0.1	17	
Niemcy	Magdeburg	59.9	SW2	0	22	0	24	
	Borkum	59.3	SE4	0	24	0	-	
	Hamburg	60.1	SE2	0	21	0	25	
	Swinemünde	60.2	ENE2	0	14	0	17	
	Berlin	59.5	SE4	0	21	0	24	
	Dresden	59.8	WNW6	0	18	0	21	
	Breslau	59.4	NW2	1	18	0	19	
	Frankfurt a/M.	59.5	ENE2	0	21	0	23	
	[illegible]	59.3	NW6	2	21	-	-	
	Kłajpeda	57.6	NNW2	0	15	0	13	
Szwajc.	Genève							
	Zürich							
	Lugano							
	København	60.7	SSW2	1	17	0		
	Skagen	58.9	cisza	0	15	0		
	Hanstholm	59.8	W2	1	15	0		
	Blaavandshuk	59.3	cisza	1	19	0		
	Hammershus	56.6	SW4	0	13	0		

Kraj	Stacja	Ciśnienie 700 mm.	Wiatr	Zachmurzenie	Temp. °C	Opady mm	Temp. Max	Temp. Min
Szwecja	Stockholm	57.1	ESE4	1	17	0	21	
	Hernosand	55.6	S2	3	13	0	-	
	Haparanda	57.7	cisza	4	8	0	9	
	Wisby	57.3	WSW2	0	17	0	-	
	Karlstad	56.8	WSW4	0	21	0	22	
	Storlien	60.3	cisza	deszcz	4	0.2	9	
	Jonkoping	57.9	NW4	0	20	0	22	
Norwegja	Andenes	60.9	NE8	3	4	3		
	Bronnö	61.5	NW6	4	6	0		
	Valdersund	62.6	NNW8	deszcz	6	1		
	Skudesnes	60.7	WNW2	2	14	0		
Finlandja	Helsinki	56.3	SSE4	3	12	0.2	18	
	Sortavala							
	Kuopio							
	Wasa							
	Sodankylä							
Estonja	Tallin (Rewel)							
	Dorpat							
	Filsand							
Rosja	Petrograd	56.2	WNW4	4	12	-		
	Moskwa	59.1	S2	0	12	-		
	Kijów	55.2	W6	4	8	-		
	Odessa	58.2	NNE6	4	15	-		
	Aleksandrowsk	50.0	N8	śnieg	-1	-		
	Jan Mayen	71.2	WSW2	1	0	0		
	Thorshavn	65.3	ENE10	mgła	6	0		
	Seydisfjord	70.9	E4	0	5	-		
Austrja	Wien							
	Feldkirch							
	Innsbruck							
	Klagenfurt							
Czechosłowacja	Praha							
	Eger (Cheb)							
	Ołomuniec							
	Stara Dala							
	Koszyce							
Węgry	Budapest							
	Szombathely							
	Szeged							
Hiszp.	Madrid							
	Coruna							
	Palma							
Włochy	Genova	58.4	SW4	2	17	-	-	
	Firenze	57.3	NE4	0	19	-	2[illegible]	
	Ancona	57.2	NE4	1	15	0	-	
	Roma	55.8	NNW4	0	21	0	23	
	[illegible]	55.4	S8	3	15	1	17	
	[illegible]	55.8	NNW8	0	17	0	-	
	Maddalena	57.6	NW4	4	18	-	-	
	[illegible]	59.3	NE2	1	18	-		
Bałkany	Beograd	53.1	SW4	2	9	0.4	1[illegible]	
	Sarajewo	60.1	E4	3	6	1	17	
	Sofia							
	Konstantynopol							
	Athenes							
	Malta							
Afryka	Tunis							
	Alger							
Stacje górskie	Sonnblick (3105)							
	Zugspitze (2964)							
	Säntis (2500)							

Spostrzeżenia pilotowe.

Stacja	Godz.	[illegible]	500	1000	1500	2000	2500	3000	3500	4000	4500	5000	Granica dolna chmur	Rodzaj chmur	Uwagi
Warszawa															

Wydawnictwo Państwowego Instytutu Meteorologicznego w Warszawie

Edition du matin [7h. G.M.T.] 21.V.25r. № 141a

Warszawa. Mapa pogody z dnia 21.V. Czwartek *1925 r. 7 rano. Rocznik VI. №* 141a

Przewidywany przebieg pogody w ciągu doby następnej: Naogół dość pogodnie, na północo-wschodzie chmurno; ciepło, na zachodzie spadek temperatury; słabe wiatry zachodnie.

S. K.

Wydano dnia 21.V *1925 r. o godz.* 11½.

Spostrzeżenia meteorologiczne z dnia dzisiejszego rano 21.V.25 r. № 1416

Kraj	Stacja	Ciśnienie 700 mm.	Wiatr	Zachmurzenie	Temp. °C.	Opady mm.	Temp. Max	Temp. Min.
Polska	Wilno	52.?	WSW4	4	18	0	–	8
	Pińsk	54.1	N2	4	11	1	–	8
	Białystok	54.9	W6	3	13	0	19	9
	Brześć n/B	54.0	WNW4	1	17	0	–	6
	Kowerce							
	Warszawa	56.5	W3	0	16	0	–	9
	Łódź							
	Lublin							
	Lwów	57.6	WNW4	0	14	0	–	6
	[illegible]	51.9	WNW2	2	19	0	20	10
	Zakopane	59.2	W4	deszcz	5	0	11	1
	Kraków	57.8	WSW4	1	14	3	–	7
	Cieszyn							
	Poznań	57.5	W2	0	18	0	–	9
	Toruń	56.9	WSW2	0	16	0	–	–
	Bydgoszcz	57.0	NW2	0	17	0	–	13
	Chojnice							
	Tczew							
	Hel							
	Puck							
	Gdańsk	55.5	WNW2	1	17	0	–	10
Anglja	Lerwick	60.5	E8	2	8	0		
	Stornoway	57.4	SE2	4	10	5		
	Aberdeen	57.7	E4	4	12	0		
	Holy Head	59.6	SSW5	2	10	0		
	Valentia	56.8	ESE8	3	8	0.3		
	Wick (Scilly)	58.1	ENE6	4	14	4		
	Yarmouth	61.5	W4	1	9	ślad		
	Plymouth	60.2	SW2	mgła	9	0		
	Helder	60.6	NNW2	1	12	–		
	Vlissingen	61.6	NW6	1	13	–		
Francja	Calais	61.9	W?	2	11	0	–	8
	Brest	61.7	cisza	2	11	0	–	10
	Paris	62.3	NNE2	2	12	0	–	9
	Dijon	60.7	NNW2	4	14	0	–	12
	Tours	61.1	E4	4	10	0	–	7
	Bordeaux	59.8	ENE?	3	15	0	–	8
	Toulouse	61.1	E4	4	14	0	–	7
	Rennes	61.8	cisza	2	10	0	–	5
	Strasbourg	60.0	WSW2	mgła	13	0	–	7
	Bruxelles							
Niemcy	Hannover	59.1	WSW6	mgła	13	0	–	6
	Borkum	59.4	ENE10	2	14	0	–	–
	Hamburg	58.3	W6	mgła	13	0	–	11
	Swinemünde	56.2	WSW?	1	17	0	–	7
	Magdeburg	58.1	WSW4	0	17	0	–	11
	Dresden	58.5	SW6	0	15	0	–	10
	Aachen (Breslau)	60.9	W6	mgła	12	0.1	–	11
	Frankfurt a/M	60.5	SW2	0	15	–	–	–
	Lenningen	59.9	NW2	4	14	0	–	13
	Klajpeda	52.4	NNW2	3	13	0		–
Szwajcarja	Genewa	61.1	SE1	4	14	0	–	12
	Zürich	61.3	N1	4	12	0	–	3
	Lugano	61.2	N1	4	14	0	–	11
Danja	Kjöbenhavn	56.4	W2	2	15	0		
	Skagen	54.4	NE8	3	12	0		
	Hanstholm	55.0	WNW4	2	12	0		
	Blaavandshuk	56.2	WNW4	2	13	0		
	Hammershus	55.9	WSW6	1	13	0		

Kraj	Stacja	Ciśnienie 700 mm.	Wiatr	Zachmurzenie	Temp. °C	Opady mm	Temp. Max
Szwecja	Stockholm	53.8	N?	4	5	0	–
	Hernösand	54.7	N6	1	8	0	–
	Haparanda	56.8	NNE8	2	6	0	–
	Wisby	52.6	NW6	1	13	0	–
	Karlstad	55.3	NE6	3	10	0	–
	Kalmar	53.3	WNW6	1	16	0	–
	Jönköping	54.3	N6	1	11	0	–
Norwegja	Andenes	61.8	NE6	3	3	0	
	Bronnö	61.2	NNE5	3	6	0	
	Valdersund	54.8	NE3	deszcz	6	2	
	Skudenes	55.6	N6	3	9	0	
Finlandja	Helsinki	53.?	NE12	4	8	0	–
	Sortavala	51.1	SSE2	3	12	0	–
	Kuopio	53.5	NE10	2	11	0	–
	Wasa	53.3	NE10	deszcz	4	ślad	–
	Sodankylä	53.3	NE8	4	2	–"–	–
Estonja	Tallin (Rewel)	52.7	N4	deszcz	11	0	–
	Dorpat	51.5	NW2	4	12	0	–
	Filsand	51.8	ESE2	4	13	0	–
Rosja	Petrograd	52.1	E4	4	12	1	
	Moskwa	55.2	SE4	4	12	0	
	Kijów	55.1	SW6	3	8	6	
	Odessa	57.8	NNE6	4	11	0	
	Aleksandrowsk	53.0	cisza	4	-2	2	
	Jan Mayen	63.6	N8	1	0	0	
	Thorshavn	63.7	E8	4	6	0	
	Seydisfjord	63.3	N2	4	2	–	
Austrja	Wien						
	Feldkirch						
	Innsbruck						
	Klagenfurt						
Czechosłowacja	Praha						
	Eger (Cheb)						
	Ołomuniec						
	Stara Dala						
	Koszyce						
Węgry	Budapest	58.2	SE2	2	14	0	19
	Debreczen (Szombathely)	58.5	W2	1	10	0	20
	Szeged	59.9	NE2	3	11	0	20
Hiszp.	Madrid	61.0	SW2	–	18	–	
	Valladolid (Coruña)	50.0	cisza	4	12	–	
	Palma						
Włochy	Genova	61.9	cisza	4	15	–	–
	Firenze	60.4	E2	2	15	–	–
	Ancona	61.1	W6	0	15	0	–
	Roma	60.5	NE6	0	20	0	–
	Messina (Napoli)	53.4	NW6	1	18	10	–
	Taranto (Brindisi)	57.9	NW3	1	14	0	–
	Maddalena	60.9	E4	0	16	–	–
	Pisa (Palermo)	60.5	N4	0	17	0	–
Bałkany	Beograd						
	Bucureşti						
	Sofja						
	Konstantynopol						
	Athenes						
	Malta						
Afryka	Tunis	61.0	SSW2	4	17	0	
	Tanger (Alger)	62.0	S1	4	21	–	
Stacje górskie	Sonnblick (3105)						
	Zugspitze (2964)						
	Säntis (2500)						

Spostrzeżenia pilotowe.

Stacja	Godz.	Wiatr dolny	500	1000	1500	2000	2500	3000	3500	4000	4500	5000	Granica dolna chmur	Rodzaj chmur	Uwagi
Warszawa															

Ogólny stan atmosfery w dniu 21.V.25 r. № 1416
Wysokie ciśnienie nad oceanem Lodowatym, niskie nad Bałtykiem, Finlandja, Estonja i Rosja zachodnia. W Polsce północno-wschodniej pochmurno, pozatem dość pogodnie i ciepło.

Wydawnictwo Państwowego Instytutu Meteorologicznego w Warszawie

Édition du soir I — 21. V. 25. N°141 I

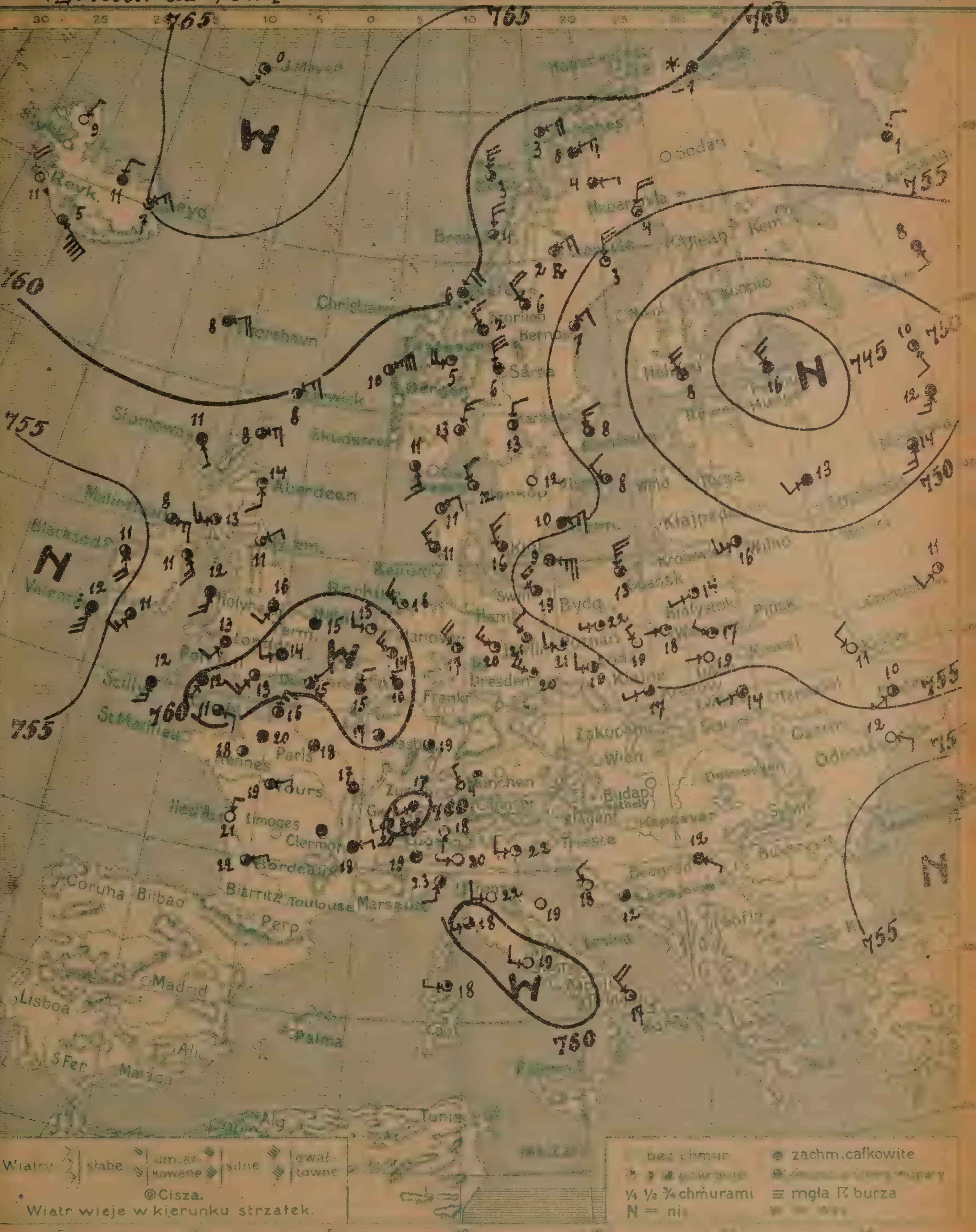

Warszawa. ... **Izobary** *z dnia* 21. V. Czwartek *1925 r.* 18 h. *... Rocznik VI. N°*141 I

Przewidywany przebieg pogody w ciągu doby następnej

Wydano dnia 1925 r. o god.

Spostrzeżenia meteorologiczne z[illegible] dnia dzisiejszego rano [illegible] 21.V.25r. № 141[illegible]

	Stacja	Ciśnienie 700mm	Wiatr	Zachmurzenie	Temp. °C	Opady mm	Temp. Max	Temp. Min
Polska	Wilno	50.8	WSW[illegible]	2	15	0	22	
	Pińsk							
	Białystok							
	Brześć n. B	53.4	N[illegible]	1	17	0	23	
	[illegible]							
	Warszawa	54.3	W[illegible]	1	18	0	22	
	Łódź							
	Lublin	54.4	W[illegible]	0	13	0	22	
	Lwów	55.9	WSW2	3	14	0.1	20	
	Zakopane							
	Kraków	55.3	WSW2	3	17	0.2	21	
	[illegible]szyn							
	Poznań	54.4	W2	1	22	0	26	
	Toruń							
	Bydgoszcz							
	Chojnice							
	Tczew							
	Hel							
	Puck							
	Gdańsk	53.1	N[illegible]	3	13	0	23	
	Lerwick	60.0	NE8	2	8	0		
	Stornoway	58.1	SE2	4	11	0		
	Aberdeen	57.2	S4	1	14	0		
	Holy Head	58.6	S6	4	12	0		
	Valentia	51.6	S10	cisza	13	0		
	Scilly	59.4	S6	4	12	ślad		
	Yarmouth	60.7	cisza	4	15	0		
	Tynemouth	59.1	NE2	2	11	0		
	Helder	60.6	W[illegible]	4	13	0		
	De Bilt	60.7	WNW[illegible]	2	14	0		
	Bordeaux (Cris Nez)	59.2	ENE2	3	22	0	24	
	Argentan	59.1	cisza	4	20	0	22	
	Paris	59.8	— " —	3	18	—	20	
	Dijon	59.3	— " —	4	17	0	18	
	Rochefort (Ile d'Aix)	57.3	N4	0	21	0	–	
	Clermont	57.2	cisza	4	13	0.4	19	
	Tours (Biarritz)	59.1	ENE4	3	19	0	21	
	Rennes	58.7	cisza	3	18	0	26	
	Strasbourg	58.6	— " —	3	19	–	24	
	Bruxelles	60.4	NW4	4	15	0	17	
	Hannover (Keitum)	58.[illegible]	NE8	2	17	0	22	
	Borkum	59.7	WNW[illegible]	1	16	0	16	
	Magdeburg (Hamburg)	57.4	WNW6	1	20	0	23	
	Swinemünde	54.1	NW3	3	19	0	25	
	Berlin	56.6	NW4	2	21	0	26	
	Dresden	56.3	WNW3	4	20	0	22	
	Breslau	55.1	W[illegible]	2	19	0	23	
	Aachen (Frankfurt a/M.)	60.4	NNW4	4	10	0	15	
	München							
	Genève	60.0	S[illegible]	2	20	0	21	
	Zürich							
	Lugano	58.9	S1	0	18	0	22	
	[illegible]	59.3	NNW6	3	15	0		
	Skagen	57.9	NNW4	1	12	0		
	Hanstholm	55.9	NE4	2	11	0		
	Blaavandshuk	55.5	NW5	3	11	0		
	Hammershus	54.6	E10	4	9	0		

	Stacja	Ciśnienie 700mm	Wiatr	Zachmurzenie	Temp. °C	Opady mm	Temp. Max	Temp. Min
Szwecja	Stockholm	54.7	NE	3	9	0	13	
	Hernösand	54.4	NE[illegible]	2	7	0	18	
	Haparanda	55.4	NNE8	3	4	0	7	
	Wisby	54.8	NW4	1	8	0	–	
	Karlstad	55.4	N4	2	13	0	16	
	Storlien	58.0	NW6	4	2	ślad	[illegible]	
	Jönköping	55.4	cisza	0	12	0	1[illegible]	
Norwegja	Andenes	59.2	NE8	2	3	0		
	Brønnø	53.3	N6	3	4	0		
	Valdersund	60.1	NNE3	3	4	0		
	Skudenes	60.0	cisza	śnieg	−1	0		
Finlandja	Helsinki	45.7	NNW3	4	8	[illegible]	12	
	Sortavala							
	Kuopio							
	Wasa							
	Sodankylä							
Estonja	Tallin (Reval)							
	Dorpat							
	Filsand							
Rosja	Petrograd	43.3	NW6	4	10	0		
	Moskwa	49.9	S6	3	14	0		
	Kijów	53.8	NW4	0	11	–		
	Odessa	55.0	ESE4	0	12	–		
	Sewastopol	53.3	NNE6	4	12	–		
	Jan Mayen	56.0	SSW4	1	0	0		
	Thorshavn	62.3	ENE8	4	8	–		
	Seydisfjord	65.9	NE6	1	7	–		
Austrja	Wien							
	Feldkirch							
	Innsbruck							
	Klagenfurt							
Czechosłowacja	Praha							
	Eger (Cheb)							
	Ołomuniec							
	Stara Dała							
	Koszyce							
Węgry	Budapest							
	Szombathely							
	Szeged							
Hiszp.	Madrid							
	Coruña							
	Palma							
Włochy	Genova	61.2	S4	2	23	0	24	
	Firenze	59.6	WNW4	0	22	0	24	
	Ancona	59.8	cisza	5	19	0	–	
	Roma	60.1	W4	0	19	0	22	
	[illegible]	59.8	NW8	1	17	0	–	
	Brindisi	58.5	W4	1	22	0	–	
	Maddalena	58.4	W2	1	18	0	–	
	[illegible]	59.5	W2	0	20	0	22	
Bałkany	Belgrad	58.7	ESE2	4	12	0.4	18	
	Sarajewo	58.8	cisza	3	12	0	15	
	Sofja							
	Konstantynopol							
	Athenes							
	Malta							
Afryka	Tunis							
	Alger							
Stacje górskie	Sonnblick (3105)							
	Zugspitze (2964)							
	Säntis (2500)	62.3	NW[illegible]	mgła	[illegible]	0	6	

Spostrzeżenia pilotowe.

Stacja	Godz.	Przy ziemi	500	1000	1500	2000	2500	3000	3500	4000	4500	5000	Granica dobrej widoczn.	Rodzaj chmur	Uwagi
Warszawa															

Wydawnictwo Państwowego Instytutu Meteorologicznego w Warszawie

Edition du matin [7 h G. M. T.] 22. V. 25. № 142

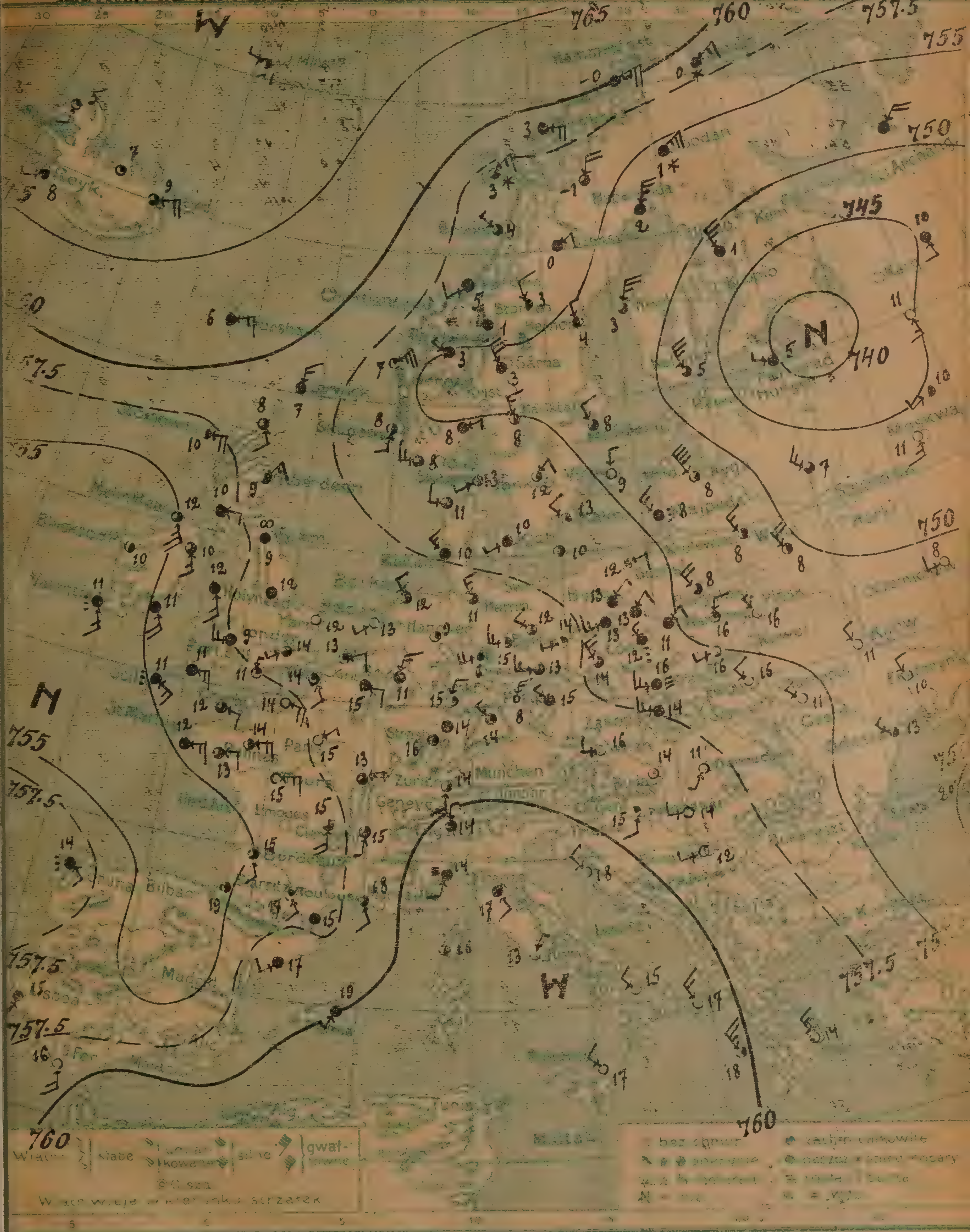

Warszawa. Mapa pogody z dnia 22. V. Piątek.

Przewidywany przebieg pogody w ciągu doby następnej: Dość pogodnie i ciepło, słabnące wiatry zachodnie.

Z. B.

Wydano dnia 22. V *1925 r. o godz.* 11h 30m

Kraj	Stacja	Ciśnienie 700mm	Wiatr	Zachmurzenie	Temp. °C	Opady mm	Temp Max	Temp Min
Polska	Wilno	54.1	NNW6	2	8	0	–	5
	Pinsk	53.9	NW2	0	16	0	–	7
	Białystok	54.0	NW8	3	8	0	–	7
	Brześć n. B	53.6	N4	1	14	0	–	6
	Krzemieniec							
	Warszawa	55.6	NE4	4	11	0	–	9
	Łódź	56.2	NW4	deszcz	12	0	–	11
	Lublin	54.9	SW4	0	16	0	–	8
	Lwów	56.0	NW4	0	16	0	–	7
	Zakopane	57.5	W6	4	14	1	–	6
	Kraków	56.9	W6	mgła	15	0.2	–	8
	Cieszyn							
	Poznań	56.8	WSW6	4	13	0	–	13
	Toruń	56.9	NE4	4	12	0	–	–
	Bydgoszcz	56.3	NE2	4	13	0	–	11
	Chojnice							
	Tczew							
	Hel							
	Puck							
W.M.	Gdańsk	56.5	ENE4	1	12	0	–	10
Anglia	Lerwick	58.4	NNE6	4	7	0		
	Stornoway	56.8	E8	2	10	0.1		
	Aberdeen	58.5	NE6	3	9	0		
	Holy Head	57.2	SE6	4	12	0		
	Valentia	52.5	SSE6	deszcz	11	3		
	Scilly	55.8	SE6	—"—	11	1		
	Yarmouth	59.1	cisza	0	12	0		
	[illegible]	57.8	—"—	opary	9	0		
	Helder	59.2	SW4	0	13	–		
	Vlissingen	59.9	E4	1	13	–		
Francja	Calais	58.2	SE2	1	14	0	–	7
	Brest	55.0	E6	4	12	1	–	–
	Paryż	57.7	NE2	0	15	0	–	9
	Dijon	59.0	ENE2	3	13	ślad	–	10
	Perpignan	57.1	cisza	4	15	0	–	13
	Clermont	56.8	S4	3	15	0	–	13
	Sova	54.9	cisza	2	19	0	–	–
	[illegible]	55.5	E6	2	14	0	–	10
	Strasbourg	50.0	cisza	2	16	0	–	10
	[illegible]	59.0	E4	4	15	0	–	–
Niemcy	Magdeburg	58.9	W6	2	15	0	–	10
	Borkum	59.3	NW4	2	12	0	–	6
	Hamburg	58.4	NNW6	3	11	0	–	8
	Zöningen	59.6	cisza	1	9	0	–	5
	Berlin	58.0	WNW4	2	12	0	–	3
	Dresden	59.0	W6	3	13	0	–	10
	Breslau	57.2	NNW6	3	14	0	–	11
	Frankfurt a/M.	58.7	NNE4	1	15	0	–	13
	Grünberg	58.4	WSW4	1	14	ślad	–	10
	Klajpeda	54.4	WNW6	deszcz	8	1	–	–
Szwajc.	Genève							
	Zürich	59.8	S1	3	14	–		
	Lugano	60.0	N1	4	14	–		
Danja	[illegible]	56.0	SW2	4	10	0		
	Skagen	55.6	SW2	2	13	0		
	Hanstholm	55.5	W4	3	11	0		
	Blaavandshuk	57.5	NW6	4	10	0		
	Hammershus	56.8	cisza	2	10	0		

Kraj	Stacja	Ciśnienie 700mm	Wiatr	Zachmurzenie	Temp °C	Opady mm	Temp Max
Szwecja	Stockholm	54.2	NW4	3	8	0	–
	Hernösand	54.0	NNW2	krupy	4	3	–
	Haparanda	54.3	N10	4	2	–	–
	Wisby	54.9	N2	0	9	0	–
	Karlstad	55.4	N6	2	8	0	–
	Storlien	55.7	cisza	4	7	0	–
	Jönköping	55.5	NE4	1	12	0	–
Norwegja	Andenes	53.4	E8	4	3	0	
	Bronnö	56.0	NW2	3	4	0	
	Valdersund	55.9	SW4	4	5	0	
	Utsire	55.3	SSW4	2	8	0	
Finlandja	Helsinki	47.2	NNW10	3	5	4	
	Sortavala						
	Kuopio						
	Wasa	52.7	NNE10	3	3	ślad	–
	Sodankylä	54.4	NE10	śnieg	1	—"—	–
Łotwa	Rega	52.4	NW16	1	8	–	
Rosja	Petrograd	40.2	W4	4	5	4	
	Moskwa	46.3	S6	0	11	0	
	Kijów	52.7	NW4	0	11	0	
	Odessa	53.0	WNW4	2	13	0	
	Sewastopol	50.1	NE8	4	20	2	
	Jan Mayen	68.7	W2	2	-1	0	
	Thorshavn	61.0	E6	4	6	0	
	Seydisfjord	65.7	ENE8	3	9	–	
Austrja	Wien	58.0	W4	0	16	0	
	Feldkirch						
	Innsbruck						
	Klagenfurt						
Czechosłowacja	Praha	53.0	NW2	4	15	0	
	Eger (Cheb)						
	Olomouc						
	Stara Dala						
	Košice						
Port.	Lisbona	56.0	S8	4	15	–	
Węgry	Budapest	57.8	cisza	0	14	ślad	22
	Debreczen	57.8	SW4	0	11	0	22
	Szeged	58.8	W2	0	14	0	18
Hisp.	Barcelona	59.0	SW4	4	17	–	
	Coruna	60.0	SE4	deszcz	14	–	
	S. Fernando	60.0	S6	0	16	–	
Włochy	Genova	61.0	SSW2	mgła	14	–	
	Firenze	61.0	SE2	4	17	–	
	Messina	63.0	WNW4	0	17	–	
	Roma	62.0	NNE2	0	13	–	
	Taranto	61.4	NW4	0	15	0	
	Zara	60.5	NW2	0	18	0	
	Maddalena						
	Palermo						
Bałkany	Beograd	59.5	WSW2	0	12	–	
	Bucuresti						
	Zante	60.0	NW10	1	18	–	
	Korfu	60.0	NW6	0	17	–	
	Athenes	58.3	NW6	0	14	–	
	Malta						
Afryka	Tunis						
	Alger						
Szczyty górskie	Sonnblick (3105)						
	Zugspitze (2964)	30.0	W2	0	-1	0	–
	Säntis (2500)						

Spostrzeżenia pilotowe.

Stacja	Pod.	Kierunek	500	1000	1500	2000	2500	3000	3500	4000	4500	5000	Granica dolna chmur	Rodzaj chmur	Uwagi
Warszawa															
Kraków	7ª	WSW3	NW5	NW6	–	–	–	–	–	–	–	–	–	–	–

Ogólny stan atmosfery w dniu 22.V.25r. Nº142a
Obszar niskiego ciśnienia nad Finlandją i Rosją północno-wschodnią oraz na zachodnich wybrzeżach Irlandji; obszar wysokiego ciśnienia nad Islandją i morzem Norweskiem oraz nad Włochami.
W Polsce po przejściowem zachmurzeniu się ponownie pogodnie.

Wydawnictwo Państwowego Instytutu Meteorologicznego w Warszawie

Édition du soir [18 h. G. M. T.] 22. V. 25. N: 142

Warszawa ... Izobary dnia 22. V. Piątek ... 18 h. ... N 142

Przewidywany przebieg pogody w ciągu doby następnej

Wydano dnia .... 1925 r. o godz.

Spostrzeżenia meteorologiczne z dnia dzisiejszego rano [illegible]

Stacja	Ciśnienie 700 mm.	Wiatr	Zachmurzenie	Temp. °C.	Opady mm.	Temp. Max	Temp. Min
Wilno	62.0	NNW2	3	11	0	14	
Pinsk	56.8	NNW6	0	13	0	–	
Białystok							
Brześć n. B	57.6	N4	0	13	0	13	
Kielce							
Warszawa	57.5	WNW4	1	15	0	18	
Łódź	57.6	ESE2	4	16	0	17	
Lublin	56.7	N4	2	16	0	20	
Lwów	58.0	WNW1	2	19	13	19	
Zakopane							
Kraków	57.4	W2	1	16	0	23	
Cieszyn							
Poznań	57.2	WNW2	4	17	0	18	
Toruń	57.2	SE2	3	17	0	19	
Bydgoszcz							
Chojnice							
Tczew							
Hel							
Puck							
Gdańsk	57.0	NNE2	2	13	0	15	
Lerwick	57.6	E2	4	7	ślad		
Stornoway	56.0	E6	4	10	0		
Aberdeen	57.0	ESE4	4	9	0		
Holy-Head	53.5	NE8	3	12	0		
Valentia	49.9	ESE6	4	12	1		
Scilly	50.4	ESE8	deszcz	12	1		
Yarmouth	56.2	SE6	3	13	0		
Tynemouth	55.5	NE2	2	12	0		
[illegible]	56.6	NE2	2	15	–		
[illegible]	55.2	NNE6	3	16	–		
Calais	54.2	E6	2	15	0	–	
Brest	50.2	SSW14	4	14	3	17	
Paris	53.2	ESE2	2	21	0	23	
[illegible]	54.4	SSW4	3	19	0	22	
Tours	54.0	NNW4	deszcz	15	28	24	
Lyon	53.8	NW3	2	20	0	22	
Biarritz	52.7	S5	4	22	–	23	
[illegible]	50.9	SSE6	4	20	0.2	22	
Strasbourg	55.7	cisza	deszcz	28	3	24	
Bel. Bruxelles	55.0	ENE4	4	18	0	–	
Hannover	56.5	N2	1	18	0	22	
Borkum	57.5	NW2	3	14	0	16	
Hamburg	57.0	NNW6	0	16	0	18	
Swinemünde	56.2	cisza	3	13	0	17	
Berlin	56.0	—"—	1	19	0	22	
Dresden	56.7	—"—	4	18	0	20	
Breslau	56.4	W2	2	20	0	22	
Frankfurt a/M.	56.0	SSE4	4	18	0.1	22	
Aachen	55.0	ENE8	2	18	0	20	
Klajpeda	56.2	SW2	0	12	0	18	
Genève	57.3	SW4	3	21	0.2	23	
[illegible]	57.7	W4	deszcz	16	ślad	25	
[illegible]	59.1	SE1	4	15	-		
Dania: Kopenhagen	55.1	W6	3	15	0		
Skagen	53.2	WSW6	4	9	0		
Hanstholm	53.2	W6	3	9	0		
Blaavandshuk	56.1	WNW6	2	12	0		
Hammershus	55.6	SW8	1	11	0		

	Stacja	Ciśnienie 700 mm.	Wiatr	Zachmurzenie	Temp. °C	Opady mm	Temp. Max	Temp. Min
Szwecja	Stockholm	55.2	ENE4	4	2	[illegible]		
	Hernösand	54.0	E2	3	2	2	–	
	Haparanda	54.0	N6	4	3	0		
	Wisby	54.0	SSE4	4	11	0	–	
	Karlstad	53.4	SW4	3	13	0		
	Storlien	55.8	cisza	deszcz z gradem	1	4		
	Jönköping	53.2	NE2	3	11	0		
Norwegja	Andenes	60.7	NE10	3	2	0		
	Bronnö	58.5	NE3	4	4	0		
	Valdersund	56.2	NNE4	2	5	ślad		
	Utsire	55.5	N12	1	9	0		
Finlandja	Helsinki	52.3	N6	2	5	0		
	Sortavala	44.7	NW3	4	1	–		
	Kuopio							
	Wasa	55.1	NNE14	0	1			
	Sodankylä							
Estonja	Tallin (Rewel)	53.5	WNW10	0	6	0	8	
	Dorpat	52.5	WNW4	4	5	0	10	
	Filsand	55.9	NNW2	4	5	0	8	
Rosja	Petrograd	48.4	WNW8	3	4	–		
	Moskwa	51.3	WSW8	0	9	–		
	Kijów	54.9	N6	0	16	–		
	Odessa	53.9	SW6	2	17	–		
	Kem	45.3	NE18	4	-0	–		
	Jan Mayen	70.7	SE2	4	1	0		
	Thorshavn	59.5	N8	4	4	0.3		
	Seydisfjord	67.4	NE6	śnieg	4	–		
Austrja	Wien							
	Feldkirch							
	Innsbruck							
	Klagenfurt							
Czechosłowacja	Praha	56.0	E2	2	9	–	–	
	Eger (Cheb)°	57.2	N2	4	13	0.5	22	
	Olomouc	56.0	SW6	4	15	0	23	
	Stara Dala							
	Koszyce	57.9	ENE2	3	16	1	22	
	Bratislava	56.0	—	3	19	0	25	
Węgry	Budapest							
	Szombathely							
	Szeged							
Hiszp.	S. Fernando	60.0	SW4	mgła	13	0		
	Coruna	48.1	SSW12	4	16	1		
	Palma	58.0	S4	4	18	1		
Włochy	[illegible]	58.1	N6	4	15	–		
	Firenze	60.0	S4	3	20	2		
	Ancona	60.1	S6	3	20	0		
	Roma	62.2	SW4	2	20	0		
	Messina	63.1	NNE4	2	17	–		
	Taranto	61.5	ESE2	0	20	0		
	Maddalena	59.3	S4	2	21	–		
	[illegible]	59.9	cisza	0	11	0		
Bałkany	Beograd	59.0	—"—	1	13	–		
	Sarajewo	58.9	SE2	1	15	–		
	Sofja							
	Konstantynopol							
	Athènes							
	Malta							
Afryka	Tunis							
	Alger							
Stacje górskie	Sonnblick (3105)							
	Zugspitze (2964)							
	Säntis (2500)							

Spostrzeżenia pilotowe.

Stacja	Godz.	Kierunki	500	1000	1500	2000	2500	3000	3500	4000	4500	5000	Granica dolna chmur	Rodzaj chmur	Uwagi
Warszawa															

Wydawnictwo Państwowego Instytutu Meteorologicznego w Warszawie

Édition du matin [7 h. G. M. T.] 23. V. 25 - N: 143 a

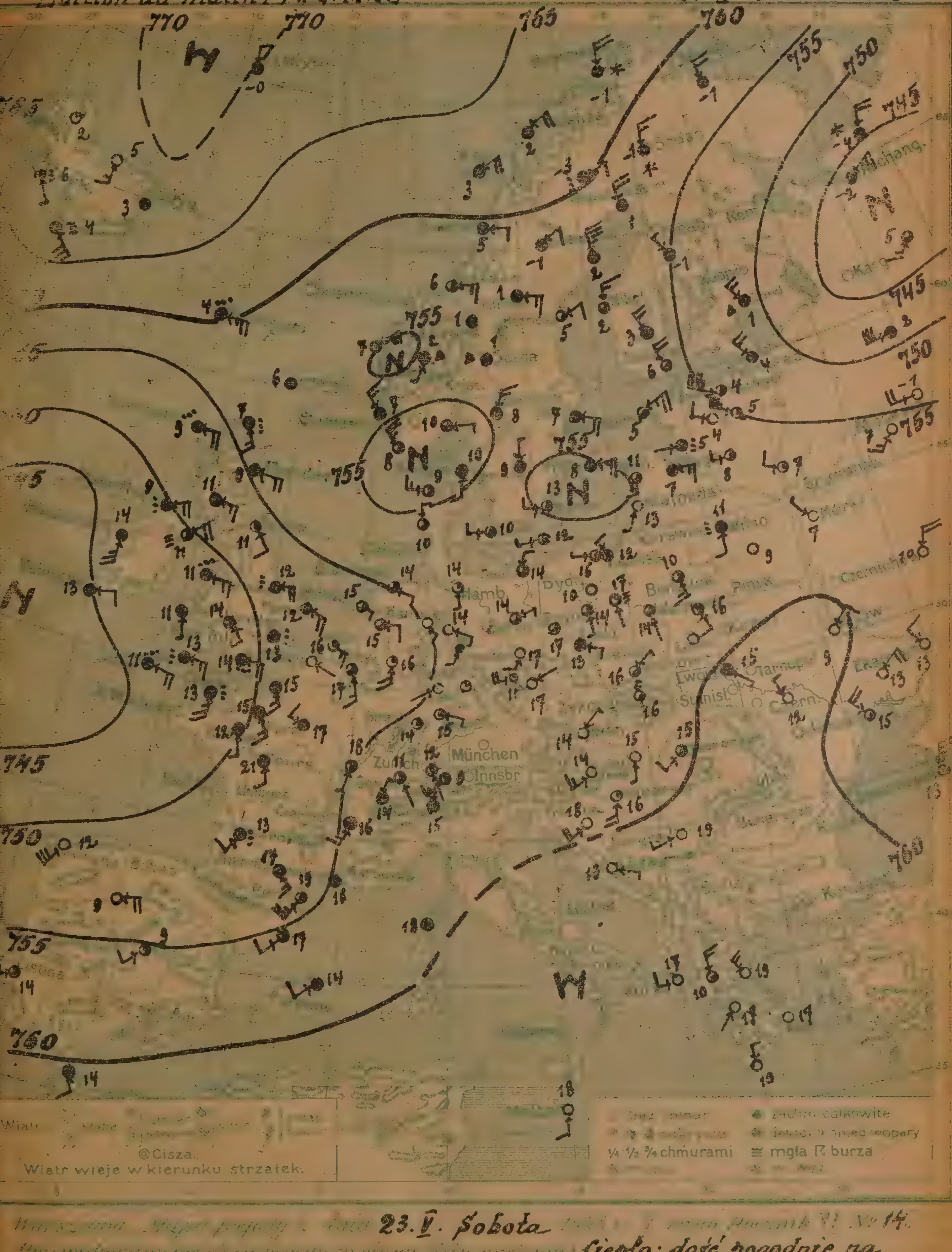

Warszawa. Mapa pogody z dnia 23. V. Sobota ... Rocznik VI. Nr 14.

Przewidywany przebieg pogody w ciągu doby następnej: Ciepło; dość pogodnie na południo-wschodzie, zachmurzenie umiarkowane w środku kraju, dość duże na zachodzie i na północy, słabe wiatry z kierunków południowych i południowo-wschodnich. — W. N.

Spostrzeżenia meteorologiczne z dnia dzisiejszego rano 23.V.25r. N°143

	Stacja	Ciśnienie 700 mm +	Wiatr	Zachmurzenie	Temp. °C	Opady mm	Temp. Max	Temp. Min
Polska	Wilno - ranium	59.2	S4	deszcz	11	0	-	2
	Pinsk							
	Białystok	58.2	SSE8	3	10	0	15	4
	Brześć n/B	58.8	SE4	2	16	0	-	2
	Kiwerce							
	Warszawa	58.0	SSE1	3	14	0	-	9
	Łódź							
	Lublin	58.9	cisza	0	-	0	-	4
	Lwów	60.1	SE2	4	15	0	-	7
	Wilno-dyr.	58.3	S6	4	11	0	14	3
	Zakopane	57.5	N2	1	16	3	18	4
	Kraków	57.7	NE2	2	16	0	-	7
	Cieszyn							
	Poznań	57.0	SSE2	3	14	0	-	8
	Toruń	57.0	SSE1	1	17	0	-	-
	Bydgoszcz	56.6	cisza	0	16	0	20	8
	Chojnice							
	Tczew							
	Hel							
	Puck							
	Gdańsk	56.5	WNW4	2	12	0	-	7
	Lerwick	57.3	cisza	4	6	-		
	Stornoway	55.9	E8	deszcz	9	2		
	Aberdeen	55.8	E6	4	9	0		
	Holy Head	48.0	SE6	deszcz	11	4		
	Valentia	45.0	ENE4	4	13	1		
	Scilly	46.0	ESE8	deszcz	11	1		
	Yarmouth	51.6	ESE8	2	12	0		
	Plymouth	53.2	SE4	2	11	0		
	Helder	53.1	ESE4	3	15	0		
	Vlissingen	53.8	ESE6	1	16	0		
	Calais	51.6	ESE2	0	-	0	-	-
	Tours	52.5	SSE4	4	21	12	-	12
	Paris	52.3	WNW4	4	17	0	-	13
	[illegible]	54.7	SSW2	2	18	0	-	9
	Bordeaux	51.6	SSW4	deszcz	13	2	-	13
	Lyon	55.6	SSW6	4	16	0	-	13
	Perpignan	53.1	SSW10	1	19	0	-	14
	Rennes	59.4	SSE2	4	12	2	-	12
	Strasbourg	55.5	cisza	1	14	ślad	-	8
	Bruxelles	51.8	SSE6	3	17	0	-	12
	Hannover	55.6	ESE4	0	14	0	-	5
	Borkum	55.3	ESE4	3	14	0	-	6
	Hamburg	55.3	SSE2	1	14	0	-	-
	Swinemünde	56.3	NNE2	3	14	0	-	7
	Berlin	55.9	ENE2	3	14	0	-	12
	Dresden	56.1	SSW4	0	17	0	-	2
	Breslau	58.7	ESE4	4	13	1	-	11
	Frankfurt a/M.	55.7	SW1	-	-	-	-	-
	Aachen	53.2	S8	1	16	0	-	13
	Kłajpeda	55.1	SSW2	4	13	0	-	7
	Geneve	57.1	NNE2	4	14	0	-	11
	Zurich	57.6	SE1	1	12	2	-	10
	Lugano	60.3	N1	4	15	ślad	-	11
	[illegible]havn	56.8	W4	2	10	0		
	Skagen	53.5	S2	4	10	0		
	Hanstholm	53.6	WNW6	2	9	0		
	Blaavandshuk	56.0	NNW2	2	10	0		
	Hammershus	56.1	WSW2	2	12	0		

	Stacja	Ciśnienie 700 mm +	Wiatr	Zachmurzenie	Temp. °C	Opady mm	Temp. Max	Temp. Min
Szwecja	Stockholm	57.9	ESE8	4	7	0	-	
	Hernosand	59.2	NE4	1	5	0	-	
	Haparanda	58.6	NNW8	4	1	0	-	
	Wisby	55.0	E8	4	8	ślad	-	
	Karlstad	55.7	NNE6	4	8	0	-	
	Storlien	52.0	cisza	4	1	0	-	
	Jonköping	55.2	N2	4	9	0	-	
Norwegja	Andenes	62.0	NE8	4	2	0		
	Bronnö	59.3	E4	4	5	0		
	Valdersund	57.7	E6	1	5	0		
	Utsira	55.8	NW6	4	7	0		
Finlandja	Helsinki	56.9	NNW8	3	6	0	-	
	Sortavala	51.5	NW8	krupy	1	0.3	-	
	Kajana	54.7	NW2	4	-1	4	-	
	Wasa	59.5	N6	3	2	ślad	-	
	Sodankylä	58.2	N6	śnieg	-1	—"—	-	
Estonja	[illegible]	53.8	WNW18	4	4	1	-	
	Dorpat	57.2	NNW4	0	4	0	-	
	Filsand	57.8	NE10	4	5	0	-	
Rosja	Petrograd	52.6	NW8	4	4	2		
	Moskwa	56.4	SW6	0	7	0		
	Kijów	63.1	NE4	0	9	0		
	Odessa	56.5	NW2	2	15	0		
	Aleksandrowsk	52.4	N8	śnieg	-1	0		
	Jan Mayen	63.7	N4	4	-0	0		
	Thorshavn	60.2	E10	deszcz	4	4		
	Seydisfiord	68.9	cisza	4	3	-		
Austrja	Wien	55.6	W4	2	8	0	-	
	[illegible]	57.7	W1	deszcz	5	1	-	
	Innsbruck	57.0	E6	4	7	0	-	
	Klagenfurt	55.1	S6	3	11	0	-	
Czechosłowacja	Praha							
	Eger (Cheb)							
	Olomauc							
	Stara Dala							
	Koszyce							
Węgry	Budapest	53.3	S2	1	15	ślad		
	Szombathely	57.0	SW2	0	14	—"—		
	Szeged	59.6	SW2	2	15	0		
Hiszp.	Madrid	55.0	SW4	4	9	2		
	Coruna	51.0	SSW12	0	12	2		
	Lisboa	53.0	SW4	0	19	0		
Włochy	Genova							
	Firenze							
	Roma							
	Napoli							
	Brindisi							
	Maddaleno							
	Palermo							
Bałkany	Beograd	53.7	WSW2	0	19	0		
	Bukareszt	62.6	ESE2	0	13	0		
	Sofja	59.3	SW3	0	18	0		
	Konstantynopol							
	Athenes	62.1	cisza	0	17			
	Malta	62.0	S4	0	18	0		
Afryka	Tanger	64.0	SSE4	deszcz	14	2		
	Alger							
Stacje górskie	Sonnblick (3105)							
	Zugspitze (2964)							
	Säntis (2500)	50.2	SSW6	2	9			

Spostrzeżenia pilotowe.

Stacja	Godz.	Stan atm.	500	1000	1500	2000	2500	3000	3500	4000	4500	5000	Granica dolna chmur	Rodzaj chmur	Uwagi
Warszawa															

Ogólny stan atmosfery w dniu 23.V.25r. N°143a.
Wysokie ciśnienie nad oceanem Lodowatym, obszar stosunkowo niższego ciśnienia nad całą Europą, depresja nad Irlandją i nad Rosją północną. W Polsce temperatura od 10° do 16°, zachmurzenie umiarkowane.

Wydawnictwo Państwowego Instytutu Meteorologicznego w Warszawie

. Edition du soir [18h G.M.T.] 23.V.25r. № 143b

Izobary 23.V. Sobota 18h 143b

Warszawa. Mapa pogody z dnia 1925 r. rano. Rocznik VI. №

Przewidywany przebieg pogody w ciągu doby następnej

Wydano dnia 1925 r. o godz.

Spostrzeżenia meteorologiczne z dnia dzisiejszego rano 23. V. 25. N° 143 [illegible]

	Stacja	Ciśnienie 700 mm	Wiatr	Zachmurzenie	Temp. °C	Opady mm	Temp. Max	Temp. Min
Polska	Wilno	57.0	cisza	2	16	0	18	
	Pińsk	58.1	SSE2	2	15	0	-	
	Białystok							
	Brześć n. B.	56.8	SSW4	4	15	0	24	
	Kowerce							
	Warszawa	55.9	SSE1	2	19	0	22	
	Łódź	55.7	SE2	3	20	1	23	
	Lublin	57.0	S4	4	15	18	22	
	Lwów	59.0	N6	4	18	0.1	23	
	Zakopane							
	Kraków	55.3	ENE2	4	19	0	24	
	Cieszyn							
	Poznań	55.2	E2	3	19	0	23	
	Toruń							
	Bydgoszcz	55.6	N	opary	21	-	-	
	Chojnice							
	Tczew							
	Hel							
	Puck							
	Gdańsk	56.8	NNE4	1	14	0	18	
Anglja	Lerwick	58.3	NE4	3	8	0	-	
	Stornoway	53.1	W12	deszcz	9	2	-	
	Aberdeen	55.3	E6	-„-	8	1	-	
	Holy-Head	47.3	S2	3	14	11		
	Valentia	42.9	ESE2	2	14	0.6		
	Scilly	42.4	SE14	4	11	1		
	Yarmouth	50.9	SE4	2	14	0		
	Tynemouth	52.6	E4	deszcz	10	1		
	[illegible]							
	[illegible]							
Francja	Calais	49.5	SSW2	3	15	12		
	Brest	47.0	SW14	4	13	0		
	Paris	50.4	NW6	deszcz	14	3	21	
	Dijon	51.0	SW10	-„-	16	0.4	23	
	Perpignan	52.6	N4	4	15	1	-	
	Clermont	54.8	cisza	deszcz	9	3	22	
	Marignane	54.4	WSW12	3	18	0	-	
	Rennes	50.2	S4	4	13	0.4	16	
	Strasbourg	52.2	cisza	4	11	3	16	
	Bruxelles	50.1	NE2	3	19	-	23	
Niemcy	München	50.4	SSW10	2	22	0	24	
	Borkum	53.4	SE8	4	17	0	-	
	Hamburg	53.7	ENE5	2	20	0	24	
	Swinemünde	55.2	E4	2	15	0	18	
	Berlin	52.5	ESE2	2	22	0	26	
	Dresden	54.2	WSW8	4	18	0	24	
	Breslau	54.6	NE2	2	21	0	24	
	Frankfurt a/M.	52.6	S2	4	21	0	23	
	Magdeburg	53.4	S2	3	21	ślad	26	
	Klajpeda	56.1	NW5	1	12	0	-	
Szwajcarja	Genève	52.6	SW4	4	21	0	23	
	Zürich	53.0	SW1	1	20	0	26	
	Lugano	58.5	SW1	deszcz	14	7	16	
Dania	København	55.1	NE2	1	14	0		
	Skagen	54.0	SW2	1	12	0		
	Hanstholm	54.6	NW2	1	11	0		
	Blaavandshuk	53.1	NNE4	4	11	0		
	Hammershus	56.1	SW4	1	13	0		

	Stacja	Ciśnienie 700 mm	Wiatr	Zachmurzenie	Temp. °C	Opady mm	Temp. Max	Temp. Min
Szwecja	Stockholm	60.1	SE6	4	5	0	8	
	Hernösand	60.7	S4	1	3	0	-	
	Haparanda	60.7	NNW4	4	2	0	3	
	Wisby	58.0	NNE8	3	7	0	-	
	Karlstad	56.7	ESE6	4	10	ślad	11	
	Storlien	57.5	E4	3	4	-„-	7	
	Jönköping	56.6	SE4	3	9	0	14	
Norwegja	Andenes	62.1	NE6	3	2	0		
	Bronnö	59.8	N6	2	6	0		
	Valdersund	58.0	NE12	2	6	0		
	Vadsø	55.8	NW4	3	8	0		
Finlandja	Helsinki	59.0	NE6	3	7	0	9	
	Sortavala							
	Kuopio							
	Wasa							
	Sodankylä							
Estonja	Tallin (Rewel)							
	Dorpat							
	Filsand							
Rosja	Petrograd							
	Moskwa							
	Jan Mayen	68.0	NW6	4	-1	ślad		
	Thorshavn	61.7	NE8	3	7	0		
	Seydisfiord	68.1	E6	2	6			
Austrja	Wien							
	Feldkirch							
	Innsbruck							
	Klagenfurt							
Czechosłowacja	Praha	54.5	cisza	3	18	0	26	
	Eger (Cheb)	54.1	NE4	2	16	ślad	22	
	Olomouc							
	Stara Dala							
	Koszyce	56.4	cisza	1	20	0	-	
	Bratislava	54.9	ESE2	2	21	0	25	
Węgry	Budapest							
	Szombathely							
	Szeged							
Hiszp.	Madrid							
	Coruna							
	Palma							
Włochy	Genova	58.8	SSE10	mgła	14	5	-	
	Firenze	58.9	SSE2	3	2	0	-	
	Ancona	60.9	SSW6	4	18	0	-	
	Roma	61.3	SSW2	4	20	0	21	
	Messina	63.9	SSW8	6	18	0	-	
	Taranto	62.9	S4	4	20	0	-	
	Maddalena	57.4	NW2	mgła	19	0	-	
	Palermo	61.3	S4	4	19	0	-	
Balkany	Beograd							
	Bucureşti							
	Sofja							
	Konstantynopol							
	Athenes							
	Malta							
Afryka	Tunis							
	Alger							
Stacje górskie	Sonnblick (3105)							
	Zugspitze (2964)							
	Säntis (2500)	58.8	SW12	3	7	0	8	

Spostrzeżenia pilotowe.

Stacja	Godz.	Kierunek	500	1000	1500	2000	2500	3000	3500	4000	4500	5000	Granica dolna chmur	Rodzaj chmur	Uwagi
Warszawa															

Wydawnictwo Państwowego Instytutu Meteorologicznego w Warszawie

Édition du matin [7 h. G.M.T.] 24.V.25. Nº 1443

Warszawa Mapa pogody z dnia 24.V. Niedziela 1925 r. 7 rano Rocznik VI. № 1443

Przewidywania pogody na dzień następny: Dość pogodnie i ciepło, skłonność do burz w środku i na północy kraju, oraz możliwość krótkotrwałych deszczów w górach, słabe wiatry południowe lub miejscowe.-

L. B.

Wydano dnia 24.V 1925 r. o godz. 11 h. 30.

Spostrzeżenia meteorologiczne z dnia dzisiejszego rano 24. V. 25. N° [illegible]

Kraj	Stacja	Ciśnienie 700 mm.	Wiatr	Zachmurzenie	Temp. °C.	Opady mm.	Temp. Max	Temp. Min
Polska	Wilno [illegible]	53.1	SSW2	0	17	0		9
	Pińsk	58.7	S2	2	17	0		11
	Białystok	57.1	SSE1	1	16	0	21	9
	Brześć n. B.	57.0	S4	0	19	0		8
	Kiwerce							
	Warszawa	56.6	E1	0	18	0		12
	Łódź	55.9	SE2	0	17	0		11
	Lublin gimn.	55.5	NE2	0	20	33	23	8
	Lwów	53.1	SW10	0	21	0		11
	[illegible]-uniw.	53.1	SW2	0	17	0.1	19	9
	Lublin-wojsk.	56.6	S1	0	20	ślad		9
	Zakopane	56.0	S4	1	18	0	21	7
	Kraków	56.0	SSE2	1	19	0.1		10
	Cieszyn							
	Poznań	55.2	ESE2	0	19	0		12
	Toruń	56.4	ESE2	0	17	0		—
	Bydgoszcz	56.0	E2	0	19	0	23	9
	Chojnice							
	Tczew							
	Hel							
	Puck							
W.M.	Gdańsk	56.5	NE6	mgła	12	0		8
Anglia	Lerwick	56.9	E6	4	8	0		
	Wick (Stornoway)	55.5	ENE8	deszcz	7	4		
	Aberdeen	54.3	ENE6	4	8	1		
	Holy-Head	48.0	ENE4	4	11	5		
	Valentia	42.9	ENE5	4	12	0		
	Scilly	42.8	SSE12	deszcz	11	0.4		
	Yarmouth	49.5	W6	4	11	8		
	Tynemouth	50.1	NE4	deszcz	9	5		
Hol.	Helder							
	Vlissingen							
Francja	Calais	51.5	SW8	3	11	12		
	Dijon	55.9	SW1	2	13	4		9
	Paris	53.6	SE3	2	12	6		10
	Bordeaux	54.6	SSW2	2	11	1		9
	Tours	53.4	S1	4	11	0.6		8
	Lyon	56.7	SSW2	1	11	29		5
	Biarritz	55.4	S1	1	15	0		—
	Rennes	49.4	SE8	2	10	0		9
	Strasbourg	55.9	SSW4	deszcz	11	10		11
	[illegible]	52.8	SSW6	4	11	1		10
Niemcy	Königsberg	52.5	SSE3	3	17	0		13
	Borkum	50.6	S4	4	15	1		6
	Hamburg	52.2	SE4	3	17	0.2		14
	Göttingen	51.5	S2	4	15	0.1		11
	Berlin	52.9	cisza	1	20	0		14
	Dresden	52.9	SE8	1	19	0		12
	Aachen	52.7	W6	deszcz	12	5		11
	Frankfurt a/M.	55.7	SW2	4	14	0		13
	München	53.7	NW2	4	13	0		5
	[illegible]	57.2	NE9	opary	10	0		5
Szwajcarja	[illegible]	57.2	SSW1	0	12	4.		8
	Zürich	57.6	W4	deszcz	9	9		9
	Lugano	54.9	S4	4	17	8		12
Danja	København	56.3	E.0	4	12	0		
	Skagen	55.7	ESE6	2	12	0		
	Hanstholm	54.5	ESE5	3	13	0		
	Blaavandshuk	52.4	SE8	4	14	0		
	Hammershus	56.6	ESE12	2	11	0		

Kraj	Stacja	Ciśnienie 700 mm.	Wiatr	Zachmurzenie	Temp. °C	Opady mm	Temp. Max	Temp. Min
Szwecja	Stockholm	61.7	ENE8	4	5	0		
	Hernösand	62.6	SE4	4	4	0		
	Haparanda	62.6	NE2	4	3	0		0
	Wisby	59.8	E6	1	10	0		
	Karlstad	60.5	ESE6	4	6	0		5
	Storlien	59.5	cisza	4	4	1		1
	Jönköping	59.1	ENE4	4	9	0		7
Norwegja	Andenes	61.4	E2	2	3	0		
	Bronnö	60.1	N6	4	5	0		
	Kiun (Valdersund)	56.2	NE6	2	9	0		
	Utsire (Skudesnes)	55.5	ESE2	4	10	0		
Finlandja	Helsinki	61.8	SW4	2	8	0		2
	Sortavala							
	Kuopio							
	Wasa							
	Sodankylä							
Estonja	Tallin (Rewel)	61.0	ENE6	0	5	0		
	Dorpat	60.6	ENE2	4	6	0		
	Filsand	60.3	ENE4	0	8	0		5
Rosja	Petrograd	61.2	E4	4	3	1		
	Moskwa	61.0	W4	1	10	0		
	Kijów	61.5	E4	4	13	0		
	Odesa	61.4	NW4	0	14	0		
	Kem	62.0	SW2	4	0	4		
	Jan Mayen	65.3	NW6	4	-0	-0		
	Thorshavn	61.7	ENE10	4	5	0		
	Seydisfjord	65.7	cisza	1	1	—		
Austrja	Wien							
	Feldkirch							
	Innsbruck							
	Klagenfurt							
Czechosłowacja	Praha							
	Eger (Cheb)	53.0	ENE2	1	17	0		8
	Ołomuniec							
	Stara Dala							
	Koszyce							
Węgry	Budapest	57.7	SW6	1	17	0	26	1
	Debreczen (Szombathely)	60.0	S8	2	19	0	28	1
	Szeged	59.8	S2	0	18	15	27	5
Hiszp.	Madrid							
	Coruna							
	Palma							
Włochy	Milano	59.6	ESE2	4	17	2		1
	Firenze	58.6	E2	4	16	3		1
	Ancona	60.1	SSW5	4	19	0		
	Roma	61.5	E4	4	17	0		1
	Messina (Napoli)	64.3	SSW8	1	18	—		
	Taranto (Brindisi)	63.5	ESE4	3	18	0		
	Maddalena	53.4	NW4	4	17	-		
	Venezia (Palermo)	53.5	S5	deszcz	17	2		1
Bałkany	Beograd	60.9	SSW2	0	21	0		1
	Sarajewo (Bucuresti)	61.4	S6	4	18	0		1
	Sofia	64.2	cisza	2	14	—		
	Zagreb (Konstantynopol)	58.8	SSW4	1	18	0		1
	Athenes	63.8	cisza	0	18	0		1
	Malta							
Afryka	Tunis							
	Alger							
Stacje górskie	Sonnblick (3105)							
	Zugspitze (2964)	(27.0)	SE6	4	-1	0		-
	Säntis (2500)	58.2	SW4	śnieg	1	0.1		

Spostrzeżenia pilotowe.

Stacja	Godz.	[illegible]	500	1000	1500	2000	2500	3000	3500	4000	4500	5000	Granica dolna chmur	Rodzaj chmur	Uwagi
[illegible]	5^{25}	E1	SE3	SW2	SW3	W6	NSW7	NSW8	NSW7	NSW12	NSW2	NW5			
Brześć	6^{00}	S1	NSW4	SSW3	SSW3	SSW3	NSW8	NSW8							

Ogólny stan atmosfery w dn. 24. V. 25 r.

Obszar niskiego ciśnienia ze środkiem na zachodnich wybrzeżach Irlandji ogarnia niemal cały kontynent europejski. W Polsce pogodnie i ciepło (od 17° do 21° C.). –

Wydawnictwo Państwowego Instytutu Meteorologicznego w Warszawie

Edition du soir [18 h. G.M.T.] 24. V. 25. N: 144 b.

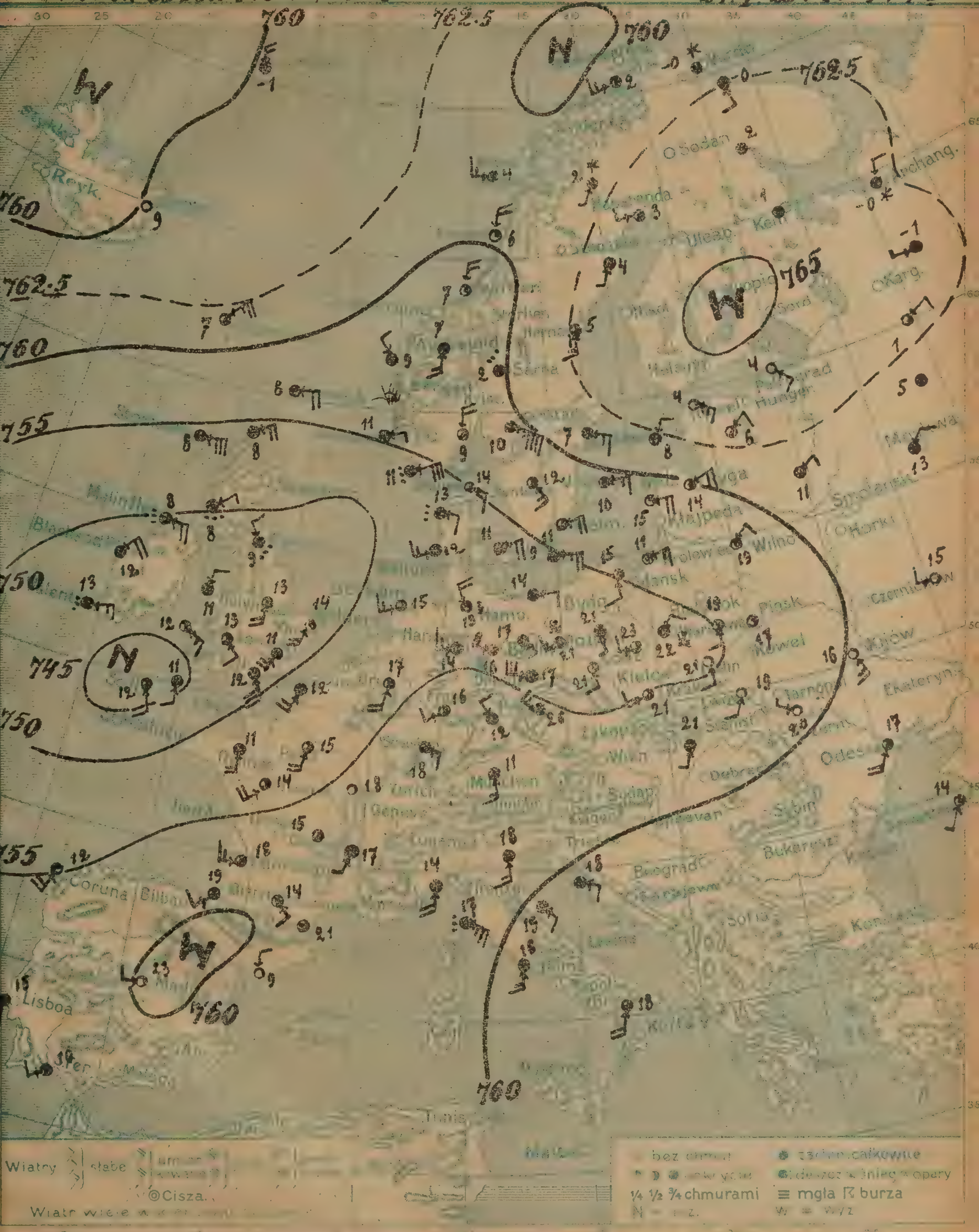

Warszawa. **Izobary** 24. V. Niedziela 1925 r. 18 h. Rocznik VI. Nr 144 b.

Przewidywany ... następny

dano dnia 1925 r. o godz.

	57.8	NE4	1	19	0	22	
	57.9	cisza	1	17	ślad	–	
	55.6	S2	1	19	3	27	
	54.1	NE4	burza	22	0	27	
	53.8	W4	3	23	0	27	
	55.2	S4	0	21	0	25	
	59.1	SSW4	0	18	0	25	
	55.2	SW4	3	21	0	27	
	53.0	SSE2	4	21	4	26	
	55.5	S2	2	15	0	16	
Lerwick	56.8	E8	4	8	–		
Stornoway	54.3	E12	4	8	–		
Calshot	48.3	SSE8	4	12	–		
Holy-Head	48.0	NE4	4	11	–		
	47.7	ENE6	deszcz	13	–		
	44.6	SSE8	3	12	–		
	51.5	SSW8	1	14	–		
	49.4	NNW2	deszcz	9	–		
Calais	51.5	SSW8	4	12	–		
	54.3	SSW8	3	15	–		
	55.0	cisza	0	13	–		
Ile d'Aix							
Bayonne	59.9	SW4	3	19	–		
Biarritz							
	56.2	ESE4	3	18	–		
Aachen	54.3	SSW8	2	17	0	20	
	54.4	WSW6	3	15	0.2	–	
	53.8	NNW8	deszcz	13	14	23	
	52.7	E4	4	14	5	19	
	53.5	SE2	4	17	0.5	28	
	54.2	WNW12	3	17	0.1	25	
	53.3	S4	3	21	0	26	
Frankfurt a/M.	56.2	SW2	2	16	53	26	
	57.7	S6	4	11	–	16	
Königsberg	56.5	ENE6	1	15	0	20	
Lugano							
Kjøbenhavn	54.8	ENE8	4	11	–		
Skagen	55.1	ESE4	3	14	–		
	53.7	ESE4	deszcz	13	–		
Blaavandshuk	53.5	WSW6	4	12	–		
Hammershus	54.5	E10	4	9	–		

Szwecja	Stockholm	61.7	ESE6	4	7	–
	Hernösand	62.8	S6	3	5	–
	Haparanda	63.5	WSW2	2	3	–
		59.6	ENE6	2	11	–
		59.8	ESE18	4	12	–
	Särna	58.8	cisza	deszcz	2	–
		58.1	SE6	3	12	–
	Ingö	60.5	SW6	2	2	–
		61.0	N8	1	6	–
		59.4	NNE8	1	7	–
	Utsire	55.6	E2	4	11	–
	Sortavala					
	Kuopio					
	Wasa					
		63.9	ESE6	0	4	–
		63.3	NE4	2	6	–
		61.5	NE4	4	8	–
		64.3	ESE4	0	4	–
		62.0	NNE4	4	13	–
	Odessa	62.8	SSW8	2	17	–
	Spitsbergen	63.3	SE2	–	–	–
	Bäreninseln	60.8	NE8	–	–	–
		64.8	N8	4	-1	–
		62.5	NE10	2	7	–
		64.1	cisza	0	9	–
Austrja	Feldkirch					
	Innsbruck					
Czecho-Słowacja		55.0	WNW6	3	26	–
		60.0	W4	0	23	–
		54.0	SSW4	4	12	–
	Livorno	59.7	SSE10	deszcz	17	–
	Taranto	64.2	S8	3	18	–
		60.1	S6	4	15	–
	Ancona	59.4	SE4	4	19	–
	Venezia	57.8	S6	4	18	–

Spostrzeżenia pilotowe.

2000	2500	3000	3500				

Wydawnictwo Państwowego Instytutu Meteorologicznego w Warszawie

Edition du matin [7 h G-M. t.].   25. V. 25. №145a

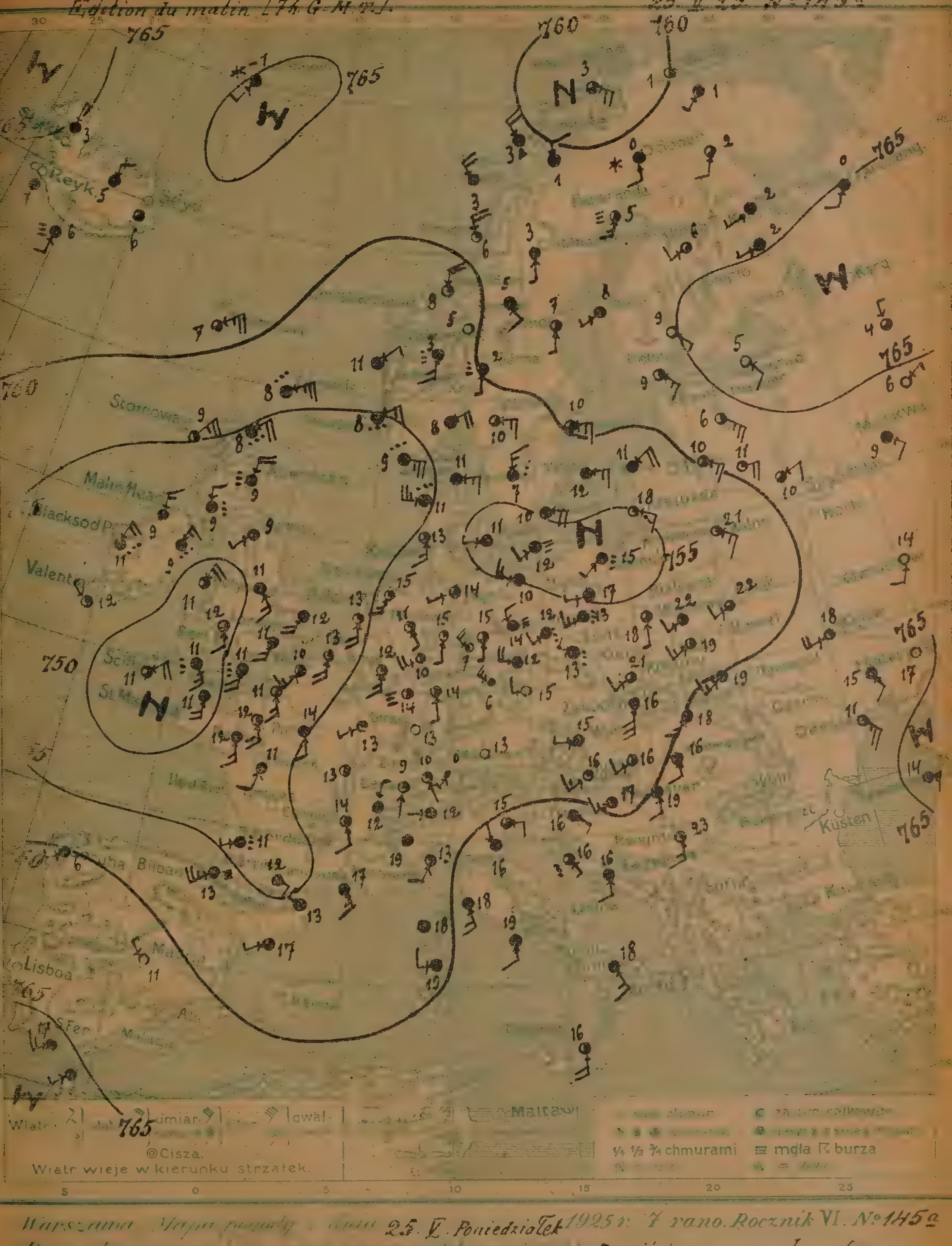

Warszawa. Mapa pogody z dnia 25. V. Poniedziałek 1925 r. 7 rano. Rocznik VI. №145a

Przewidywany przebieg pogody w ciągu dnia następnego: Przejściowy wzrost zachmurzenia wraz z miejscowemi opadami i ochłodzeniem się, słabe wiatry z kierunków zachodnich. —

S. K.

Wydano dnia 25. V. 1925 r. o godz. 11 1/2

Spostrzeżenia meteorologiczne z dnia dzisiejszego rano 25. V. 25 N° 7

Stacja	Ciśnienie 700 mm.	Wiatr	Zachmurzenie	Temp. °C.	Opady mm.	Temp. Max	Temp. Min
Wilno	56.4	ESE6	1	21	0		10
Pińsk	57.8	SW4	1	22	0		12
Białystok							
Brześć n. B	56.0	SW4	4	22	0		12
[illegible]							
Warszawa	55.5	S2	3	18	7		14
Łódź							
Lublin	56.7	SW6	2	13	0		9
Lwów	60.1	SW4	4	19	0		15
Zakopane	58.0	S12	4	16	0	20	14
Kraków	56.3	SW4	3	21	0		12
Cieszyn							
Poznań	56.3	WSW6	deszcz	13	0.3		13
Toruń							
Bydgoszcz	54.7	W2	4	7	2		14
Chojnice							
Tczew							
Hel							
Puck							
Gdańsk	54.7	SW2	deszcz	13	0.1		15
Lerwick	56.7	ENE10	—"—	8	ślad		
Stornoway	55.8	NE10	2	9	0		
Aberdeen	54.9	NNE8	deszcz	9	9		
Holy-Head	49.5	NNE8	3	11	0		
Valentia	52.4	NW2	2	12	ślad		
Scilly	47.4	NE8	3	11	2		
Yarmouth	53.1	SSW8	4	12	1		
Tynemouth	50.6	SW8	4	9	0.2		
Helder	54.8	S8	1	13	–		
Vlissingen	54.7	S8	1	13	–		
Gris Nez	53.2	SSW8	3	10	9.5		
[illegible]	55.2	WNW4	4	15	0		10
Paris	54.8	SE4	4	14	0		7
Dijon	56.4	cisza	3	13	0		8
Toulouse	54.2	ESE7	4	12	ślad		3
Clermont	54.8	SE6	4	17	0		13
Biarritz	57.0	SW11	mgła	13	0		
Rennes	51.4	SSE6	4	12	3		10
Strasbourg	57.6	–	0	13	ślad		–
Bruxelles	53.4	SSW4	4	11	0		–
Hannover	55.7	S2	1	15	0		12
Borkum	55.5	SSW6	1	15	1		–
Hamburg	56.5	WSW8	2	14	0.2		11
Swinemünde	55.6	WNW8	4	13	1		13
Berlin	56.8	NNW4	mgła	14	ślad		12
Dresden	57.3	S3	4	12	0		11
Breslau	56.9	NNW4	deszcz	13	9		12
Frankfurt a/M.	57.9	SSE6	2	14	0		14
München	55.7	cisza	0	13	0		–
[illegible]	55.0	ESE4	1	18	0		6
Genève	58.4	NNE2	4	12	0		3
Zürich	53.8	SE1	1	10	0.3		6
Lugano	59.8	S1	4	12	1		10
Kjöbenhavn	54.3	W8	4	17	4		
Skagen	55.1	S6	4	11	0		
Hanstholm	54.4	W4	deszcz	11	9		
Blaavandshuk	55.5	S6	3	13	4		
Hammershus	53.5	SW4	mgła	12	5		

	Stacja	Ciśnienie 700 mm.	Wiatr	Zachmurzenie	Temp. °C	Opady mm	Temp. Max	Temp. Min
Szwecja	Stockholm	60.1	E6	3	10	0		
	Hernosand	62.5	S2	2	7	0		
	Haparanda	61.5	SSW6	mgła	5	4		
	Wisby	56.9	E6	4	12	0		
	Karlstad	58.5	E6	3	10	0		
	Storlien	59.4	cisza	0	5	0		
	Jönköping	56.5	N6	deszcz	7	3		
Norwegja	Andenes	60.1	NW8	krupy	3	4		
	Bronnö	60.8	N8	1	6	0		
	Valdersund	58.8	NNE8	1	8	0		
	Skudenes	54.5	ENE1	deszcz	8	–		
Finlandja	Helsinki	64.7	ESE6	1	9	0		
	Sortavala	66.5	SW2	2	5	0.1		
	Kuopio							
	Wasa	63.6	SW2	4	8	ślad		
	Sodankylä	61.4	S4	śnieg	0	—"—		
[illegible]	[illegible]	60.8	E8	1	11	0	[illegible]	
	[illegible]	58.5	NE8	4	11	0	[illegible]	
	[illegible]	60.6	ESE6	2	10	0	[illegible]	
Rosja	Petrograd	66.1	SE4	0	5	0		
	Moskwa	64.0	SE4	4	9	0		
	Kijów	61.5	WSW8	1	18	0		
	Jarosław	64.7	NE2	0	6	5		
	Archangielsk	65.0	SW4	4	0	0		
	Jan Mayen	65.0	SSW2	śnieg	-1	0		
	Thorshavn	61.6	ENE10	3	7	0		
	Seydisfjord	63.9	cisza	3	6	–		
Austrja	Wien	58.5	W2	4	15	0		
	Feldkirch							
	Innsbruck							
	Klagenfurt							
Czechosłowacja	Praha	58.0	W4	0	15	0		
	Eger (Cheb)							
	Olomunec							
	Stara Dala							
	Koszyce	58.0	SSW6	4	18	0		
Węgry	Budapest	59.7	SW4	2	16	0	26	[illegible]
	Szombathely	58.6	SW6	3	16	0	22	[illegible]
	Szeged	59.8	S4	4	19	2	28	[illegible]
Hiszp.	Madrid	61.0	NW2	0	11	0		
	Coruna	51.0	SW2	4	6	0		
	[illegible]	55.0	WSW8	4	17	0		
Włochy	Genova	59.5	SSW4	3	13	0		
	[illegible]	64.7	S8	2	16	–	16	
	[illegible]	60.2	SSE6	4	18	1		
	Roma	61.1	S4	4	13	0	[illegible]	
	[illegible]	64.5	SE6	4	13	0	[illegible]	
	Brindisi	60.0	E4	3	15	ślad		
	Maddalena	59.6	N4	4	19	0		
	[illegible]	62.0	SE2	deszcz	16	–		
Bałkany	Beograd	61.3	S6	2	23	0	[illegible]	
	[illegible]	62.7	S4	4	16	0	[illegible]	
	[illegible]	60.6	SE2	4	16	4	–	
	Konstantynopol							
	Athenes							
	Malta							
Afryka	Tunis	63.0	SW1	4	–			
	Alger							
Stacje górskie	Sonnblick (3105)							
	Zugspitze (2964)	27.7	SSW4	1	-3	2	[illegible]	
	Säntis (2500)	35.2	SW2	4	0	0	[illegible]	

Spostrzeżenia pilotowe.

Stacja	Godz.	Wiatr dolny	500	1000	1500	2000	2500	3000	3500	4000	4500	5000	Granica dolna chmur	Rodzaj chmur	Uwagi
Warszawa	–	SW4	SW6	SW6	SW8	SW8	SW6	SW3							
Kraków	7⁰⁰	WSW4	SW4	SW5	SW5	SW4	–	–							
Brześć	6⁰⁰	SSW4	WSW5	SW8	SSW6	–		–							N° 145

Ogólny stan atmosfery w dniu 25. V. 25 r.

Wysokie ciśnienie nad Rosją, obszar niskiego ogarnia całą Europę zachodnią i środkową. W Polsce zachmurzenie przeważnie duże, na zachodzie deszcze.

Wydawnictwo Państwowego Instytutu Meteorologicznego w Warszawie

Edition du soir [18 h. G.M.T.]. 25. V. 25. N: 145 b

Warszawa. **Izobary** *Mapa pogody z dnia* 25. V. Poniedziałek *1925 r.* 18 h. *rano. Rocznik VI. N:* 145 b

Przewidywany przebieg pogody w ciągu doby następnej

Wydano dnia 1925 r. o godz.

Spostrzeżenia meteorologiczne z dnia dzisiejszego wieczór. 25.V.35 r. N° 1436

Stacja	Ciśnienie 700mm	Wiatr	Zachmurzenie	Temp. °C	Opady mm	Temp. Max	Temp. Min
Wilno	55.7	SW8	deszcz	20	0	27	
Pinsk							
Białystok							
Brześć n. B	57.4	W2	3	16	3	25	
Kowel							
Warszawa	53.2	SSW1	2	15	ślad	21	
Łódź							
Lublin	57.9	SW1	deszcz	17	3	22	
Lwów	59.8	SW2	3	18	0	23	
Zakopane							
Kraków	53.6	WSW2	3	16	1	22	
Cieszyn							
Poznań	53.4	WSW4	2	15	0.4	19	
Toruń	57.5	WSW4	deszcz	13	–	–	
Bydgoszcz							
Chojnice							
Tczew							
Hel							
Puck							
Gdańsk	53.6	WNW4	4	13	15	18	
Lerwick	56.3	NNE10	deszcz	6	3		
Stornoway	57.7	NE6	0	8	0		
Aberdeen	54.3	NNE6	mgła	9	7		
Holy Head	54.0	NW4	1	12	0		
Valentia	57.7	NNW8	2	13	0		
Scilly	55.0	NW8	2	13	0		
Yarmouth	54.8	S8	1	15	0		
Tynemouth	53.1	N4	4	10	4		
Helder	55.0	E2	2	16	–		
Vlissingen	55.8	S2	3	17	–		
Calais	54.1	SSW4	4	15	1	–	
Brest	53.3	N6	4	13	3	14	
Paris	55.1	SE4	3	15	5	18	
Dijon	56.3	SSW2	4	15	4	20	
Perpignan	60.5	WSW2	2	19	0	–	
Clermont	56.9	WSW1	4	13	0.2	17	
Biarritz Saza	61.0	W4	4	14	4	–	
Tours	59.4	SW6	3	15	5	16	
Strasbourg	56.2	ENE4	3	17	0	24	
Bruxelles	55.1	SSW4	4	16	0	20	
Hannover	56.7	SE2	2	17	0.1	22	
Borkum	56.3	N4	1	17	0	17	
Hamburg	57.3	W2	3	19	0	21	
Swinemünde	56.9	cisza	3	15	1	16	
Berlin	57.6	W2	burza	13	0.1	22	
Dresden	57.1	ENE2	1	21	0	21	
Breslau	57.7	cisza	1	18	1	18	
Frankfurt a/M.	56.3	W2	2	18	0.1	22	
Königsberg	57.5	SSE–	4	12	–	–	
Klajpeda	53.3	cisza	2	17	2	–	
Genève	58.0	SE2	4	15	0.4	21	
Zurich	57.1	WSW2	1	19	0	22	
Lugano	60.5	E1	deszcz	12	11	–	
Kopenhavn	56.7	WNW4	4	14	0		
Skagen	55.5	W2	2	10	5		
Hanstholm	56.7	NE4	3	10	3		
Blaavandshuk	56.8	WNW2	1	14	0		
Hammershus	56.1	W6	deszcz	10	4		

	Stacja	Ciśnienie 700mm	Wiatr	Zachmurzenie	Temp. °C	Opady mm	Temp. Max	Temp. Min
Szwecja	Stockholm	53.2	ENE8	4	3	ślad	13	
	Hernosand	61.3	N2	3	8	0	9	
	Haparanda	60.3	SW4	3	5	0	9	
	Wisby	55.0	E4	4	11	7	17	
	Karlstad	57.0	E6	deszcz	9	7		
	Storlien	58.4	cisza	3	8	6	12	
	Jonköping	56.2	WSW2	mgła	9	8	13	
Norwegja	Andenes	61.5	NW8	—	3	0.2		
	Bronnö	60.3	N8	0	7	0		
	Valdersund	59.0	SE10	1	7	0		
	Skudenes	56.3	SSE4	4	10	1		
Finlandja	Helsinki	63.7	E8	3	8	0	9	
	Sortavala							
	Kuopio							
	Wasa							
	Sodankylä							
Estonja	Tallin (Revel)	60.2	ENE8	0	7	0	14	
	Dorpat	59.7	ESE6	4	9	0	16	
	Hungerburg	61.6	E4	0	10	0	13	
Rosja	Petrograd	63.3	ENE6	2	6	–		
	Moskwa	54.4	NE4	4	11	–		
	Kijów	58.9	SE4	2	21	–		
	Odessa	63.3	SSE10	1	17	–		
	Archangielsk	65.6	WNW2	3	2	–		
	Jan Mayen	64.9	E10	śnieg	0	0.1		
	Thorshavn	63.0	NE8	3	7	0		
	Seydisfiord	63.7	E2	4	7	–		
Austrja	Wien							
	Feldkirch							
	Innsbruck							
	Klagenfurt							
Czechosłowacja	Praha							
	Eger (Cheb)							
	Ołomunc							
	Stara Dala							
	Koszyce							
Węgry	Budapest							
	Szombathely							
	Szeged							
Hiszp.	Madrid							
	Coruna							
	Palma							
Włochy	Genova	59.3	S6	4	14	–	–	
	Messina	52.6	S12	1	18	0	–	
	Taranto	63.4	S8	4	18	0	–	
	Roma	61.2	SSW6	4	20	2	–	
	Venezia	59.9	cisza	deszcz	18	0.1	–	
	Milano	61.0	NE4	—	13	5	19	
	Maddalena	60.3	W4	2	19	0	–	
	[illegible]	60.4	SSW1	3	19	0	28	
Bałkany	Beograd							
	Bucuresti							
	Sofja							
	Konstantynopol							
	Athenes							
	Malta							
Afryka	Tunis							
	Alger							
Stacje górskie	Sonnblick (3105)							
	Zugspitze (2964)							
	Säntis (2500)	59.8	S6	3	0	0	3	

Spostrzeżenia pilotowe.

Stacja	Godz.	Wiadomy	500	1000	1500	2000	2500	3000	3500	4000	4500	5000	Granica dolna chmur	Rodzaj chmur	Uwagi
Warszawa															

Wydawnictwo Państwowego Instytutu Meteorologicznego w Warszawie

Édition du matin [7 h. G. M. T.] 26. V. 25 N: 146 a

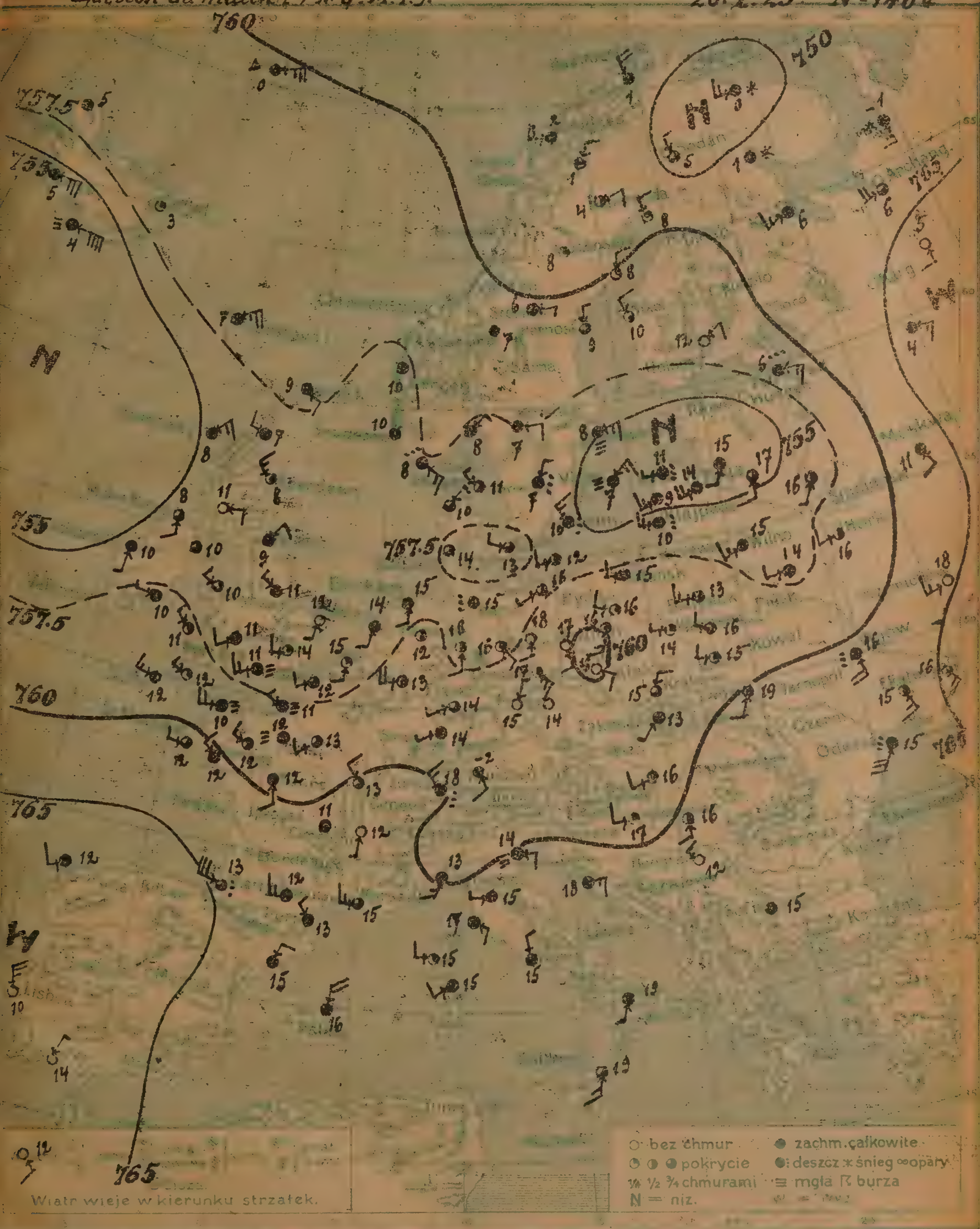

26. V. wtorek N 146

Ciepło, dość pogodnie, słabe wiatry lokalne.—

Wydano dnia 26. V. 1925 r. o godz.

Spostrzeżenia meteorologiczne z dnia dzisiejszego rano 26. V. 25 r. № 1463

	Stacja	Ciśnienie 700 mm.	Wiatr	Zachmurzenie	Temp. °C	Opady mm.	Temp. Max	Temp. Min
Polska	Wilno	57.3	SW6	4	15	2	–	12
	Pińsk							
	Białystok	58.4	WSW6	2	13	4	25	12
	Brześć n. B.	58.7	WNW4	4	16	0	–	11
	[illegible]							
	Warszawa	59.9	W1	1	14	0	–	10
	Łódź							
	Lublin	58.8	W1	1	15	2	–	12
	Lwów	60.5	SSW4	2	19	4	–	11
	Zakopane	60.0	SW1	3	13	3	19	9
	Kraków	59.9	NNE2	4	15	1	–	11
	Cieszyn							
	Poznań	59.6	SSW6	1	16	0	–	8
	Toruń							
	Bydgoszcz	59.1	W4	1	16	3	–	9
	Chojnice							
	Tczew							
	Hel							
	Puck							
	Gdańsk	57.6	W4	4	15	ślad	–	12
Anglja	Lerwick	53.0	SE4	4	9	3		
	Stornoway	55.6	NE6	4	8	0.1		
	Aberdeen	55.5	NW6	1	8	0		
	Holy Head	56.6	WNW4	2	11	0		
	Croydon	57.0	W4	1	14	0		
	Scilly	59.6	WNW6	3	13	0		
	Yarmouth	56.4	SSW2	0	12	0		
	Tynemouth	56.2	NE4	4	9	1		
	[illegible]	58.3	SSW4	4	14	–		
	Vlissingen	57.1	S4	1	15	–		
Francja	[illegible]	56.8	WSW4	3	12	0	–	8
	St. [illegible]	60.0	WNW4	3	12	0	–	–
	Paris	58.3	SW4	3	13	0	–	11
	Dyon	60.3	NNW4	3	13	5	–	11
	Ile d'[illegible]	61.1	W6	3	15	0	–	11
	Clermont	60.5	cisza	4	11	0.4	–	3
	Biarritz	–	W12	deszcz	13	11	–	–
	[illegible]	59.5	WNW4	3	12	0.1	–	10
	[illegible]	63.2	W6	4	12	0	–	10
	[illegible]	58.6	cisza	mgła	12	0	–	–
	[illegible]	56.9	S2	2	12	–	–	–
	Borkum	57.0	S4	4	15	0	–	6
	Hamburg	57.2	cisza	deszcz	15	ślad	–	13
	Swinemünde	57.6	SW2	3	16	0	–	10
	Berlin	57.6	S1	0	13	4	–	13
	Dresden	58.1	SE6	1	17	0	–	10
	[illegible]	60.0	ESE4	1	16	0	–	7
	[illegible]	58.4	SW2	3	14	0	–	13
	[illegible]	57.3	SE4	1	16	0	–	11
	[illegible]	56.7	W6	deszcz	10	3	–	–
	[illegible]							
	Zürich	60.0	NW6	deszcz	18	4		
	Lugano							
	[illegible]	57.7	WNW4	3	13	0		
	Skagen	56.2	NW4	3	11	0		
	Hanstholm	57.0	NE2	3	10	0		
	Blaavandshuk	57.5	cisza	3	14	0		
	Hammershus	57.3	WSW4	2	12	0		

	Stacja	Ciśnienie 700 mm.	Wiatr	Zachmurzenie	Temp. °C	Opady mm	Temp. Max	Temp. Min
Szwecja	Stockholm	55.7	ENE6	mgła	8	4	–	6
	Hernösand	59.3	N2	3	5	0	–	–
	Haparanda	60.0	NNW2	1	8	0	–	[illegible]
	Wisby	53.1	NE6	mgła	7	–	–	–
	Karlstad	57.5	E4	4	7	2	–	7
	Storlien	58.1	cisza	4	7	0	–	4
	Jonköping	58.7	NNE2	deszcz	7	0.4	–	7
Norwegja	Andenes	61.6	W8	4	2	0.5		
	Bodö	60.5	NNW8	4	1	–		
	Kristiansund	57.3	cisza	4	10	–		
	Skudenes	57.3	— x —	4	10	–		
Finlandja	Helsinki							
	Sortavala							
	Kuopio							
	Wasa	59.8	NW4	1	10	ślad	–	5
	Sodankylä	59.8	NNW2	3	5	0.2	–	1
Łotwa	Riga (Ryga)	54.0	SW8	4	14	0.6	–	12
	Libawa	53.9	SW6	4	9	2	–	9
	[illegible]	54.8	S4	3	17	5	–	8
Rosja	Petrograd	58.5	E6	deszcz	6	–		
	Moskwa	62.6	SE4	4	11	–		
	Kijów	60.3	SSE8	deszcz	16	–		
	Archangielsk	63.3	WSW8	3	6	–		
	Odessa	63.9	SSW12	deszcz	15	–		
	Jan Mayen	59.9	E10	krupy	0	0.2		
	Thorshavn	58.4	ENE10	4	7	0		
	Seydisfjord	59.4	cisza	1	3	–		
Austrja	Wien							
	Feldkirch							
	Innsbruck							
	Klagenfurt							
Czechosłowacja	Praha	59.0	cisza	0	14	1		
	Eger (Cheb)							
	Ołomuniec							
	Stara Dala							
	Koszyce							
	Lisbona	63.0	NNW10	0	16	0		
Węgry	Budapest	59.3	SW4	1	16	ślad	23	1[illegible]
	Szombathely	59.4	W4	1	17	–	20	1[illegible]
	Szeged	60.6	S4	2	16	2	26	1[illegible]
Hiszp.	Madrid	62.0	WNW2	0	11	0		
	Coruna	58.0	SW4	4	12	2		
	S. Fernando	56.0	NNE1	0	14	0		
Włochy	Genova	58.2	SSW6	4	13	0.2	–	–
	Firenze	60.5	W2	4	15	–	–	12
	Livorno	59.7	ESE1	4	17	0	–	–
	Roma	61.7	N4	4	15	0	–	1[illegible]
	Messina	62.1	S6	3	19	–	–	17
	Taranto	63.2	SSW2	4	19	0		
	Maddalena	60.4	SW4	4	15	–		
	Venezia	60.4	E4	mgła	14	0		
Bałkany	Beograd	60.4	WNW2	0	12	0		
	Bucuresti							
	Sofja	64.4	cisza	4	15	–		
	Konstantynopol							
	Athenes							
	Malta							
Afryka	Rabat	66.1	SE4	0	12	0		
	Alger							
Stacje górskie	Sonnblick (3105)							
	Zugspitze (2964)	22.7	SSE4	3	-2	0	–	-4
	Säntis (2500)	59.7	SSE4	śnieg	-1	0.1	–	1

Spostrzeżenia pilotowe.

Stacja	Godz.	Wiatr dolny	500	1000	1500	2000	2500	3000	3500	4000	4500	5000	Granica dolna chmur	Rodzaj chmur	Uwagi
Warszawa	–	SSW1	NNW2	WNW3	WNW7	WNW3	W8	–	–	–	–	–	–	–	—
Kraków	7^oo	NW2	NE3	WNW1	NNW1	WNW3	–	–	–	–	–	–	–	–	—
Brześć n/B.	6^oo	WNW2	W4	WSW3	SE7	–	–	–	–	–	–	–	–	–	—

Ogólny stan atmosfery w dniu 26. V. 25 r. № 1462
Obszar niskiego ciśnienia ogarnia cały kontynent europejski.
W Polsce dość pogodnie, temperatura od 13° do 19°.

Wydawnictwo Państwowego Instytutu Meteorologicznego w Warszawie

Edition du soir [18 h. G. M. T.]. 26. V. 25. № 146 b.

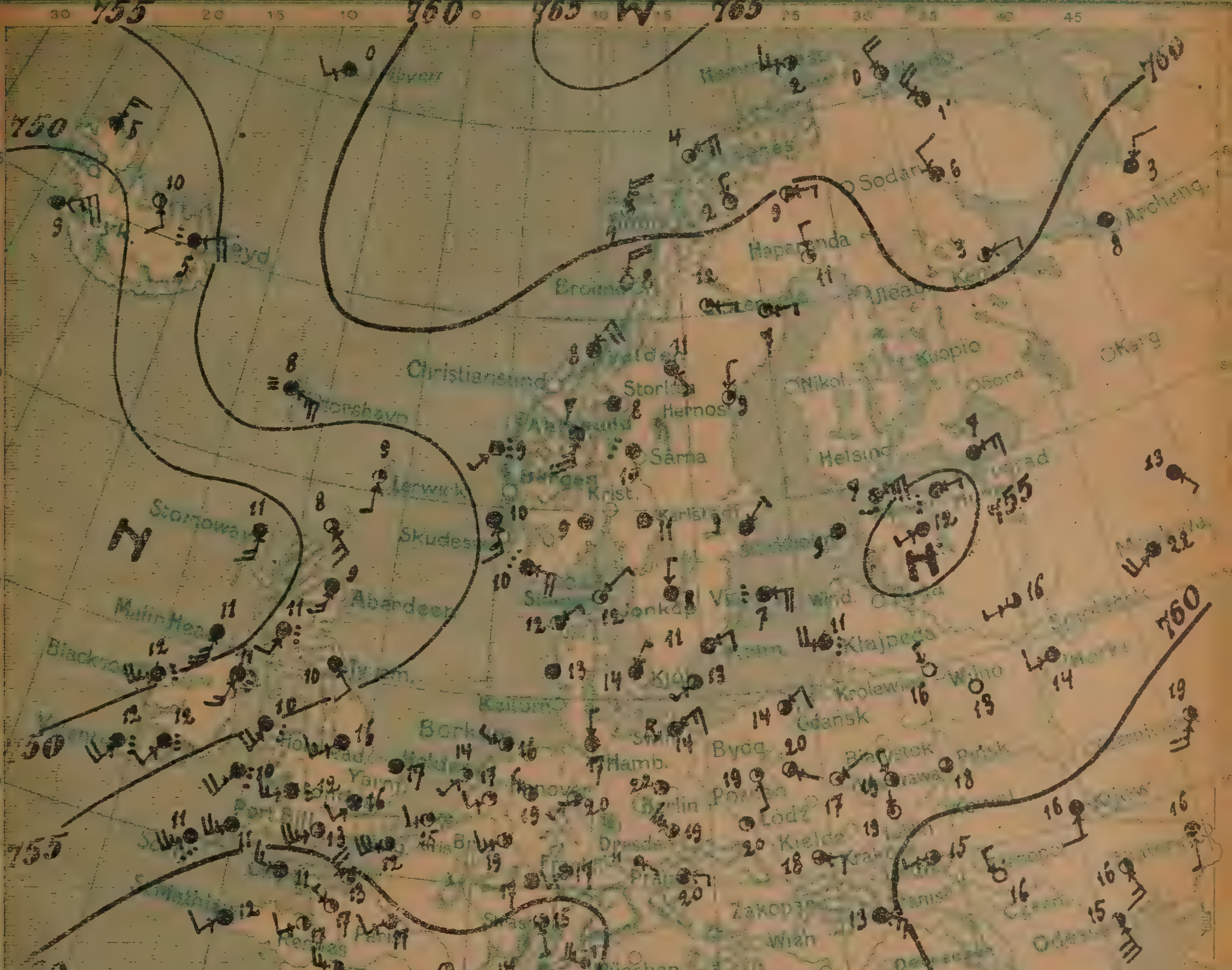

Warszawa. Izobary *dnia* 26. V. Wtorek *1925 r.* 18 h *rano. Rocznik VI* № 146 b.

Przewidywany przebieg pogody w ciągu doby następnej

Wydano dnia 1925 r. o godz.

Spostrzeżenia meteorologiczne z dnia dzisiejszego wiecz. 26.V.25r. N°146b

Stacja	Ciśnienie 700mm	Wiatr	Zachmurzenie	Temp °C	Opady mm	Temp Max	Temp Min
Wilno	57.8	NNW2	0	16	2	19	
Pinsk	58.9	cisza	3	18	0	–	
Białystok							
Brześć n. B.	58.6	NNW2	2	19	0	23	
[illegible]							
Warszawa	59.2	ENE1	1	17	0	22	
Łódź							
Lublin	59.0	N1	1	19	0	21	
Lwów	61.1	W2	2	15	0	19	
Zakopane							
Kraków	58.9	E4	3	18	0	22	
Cieszyn							
Poznań	58.3	SSE2	1	19	0	24	
Toruń	58.5	SE1	2	20	1	22	
Bydgoszcz							
Chojnice							
[illegible]							
Hel							
Puck							
Gdańsk	58.1	NE4	3	19	0	20	
Lerwick	52.5	S2	1	9	0.3		
Stornoway	48.5	S6	4	11	0		
Aberdeen	52.8	S6	4	9	0		
Holy Head	55.0	SSW8	deszcz	10	2		
Valentia	52.1	SSW8	—"—	12	8		
Scilly	58.3	SW10	—"—	11	0.4		
Yarmouth	57.1	cisza	4	17	0		
[illegible]	54.4	SE4	4	18	0		
Helder	58.3	SW2	1	14	0		
Vlissingen	58.5	WSW4	1	15	1		
Gris Nez Calais	58.6	WSW12	2	12	0	–	
St. Mathieu Brest	61.7	SW4	4	12	0	13	
Paris	60.0	SW4	3	17	0	20	
Dijon	61.8	cisza	2	18	2	20	
Ile d'Aix	64.1	WSW3	4	13	0.2	–	
Clermont	60.8	WNW2	4	15	2	15	
Biarritz	66.8	W10	4	14	1	–	
Rennes	61.1	WSW4	2	17	0	19	
Strasbourg	60.1	SSE2	3	15	4	18	
Bel. Bruxelles							
Hannover	57.8	SW2	3	20	0	23	
Borkum	57.5	WNW2	2	16	–	–	
[illegible]	57.3	N2	4	17	1	23	
Swinemünde	57.3	NE6	burza	14	13	22	
Berlin	56.8	cisza	4	22	0	27	
Dresden	56.9	WNW6	2	19	0	23	
[illegible]	57.8	cisza	1	20	0	22	
Frankfurt a/M.	59.1	SW4	4	17	0	19	
München Aachen	58.1	WSW6	2	19	0	19	
Klajpeda	56.0	W8	deszcz	11	1	–	
Genève	61.1	NNE4	3	14	0.5	17	
Zurich	61.3	WSW4	3	14	4	16	
[illegible]	59.1	SW1	4	13	15	14	
København	57.9	NNE2	4	14	0		
Skagen	56.4	NE2	1	12	0		
Hanstholm	57.3	NE2	2	12	0		
Blaavandshuk	57.0	cisza	4	13	0		
Hammershus	57.6	SW2	3	13	0		

	Stacja	Ciśnienie 700mm	Wiatr	Zachmurzenie	Temp °C	Opady mm	Temp Max
Szwecja	Stockholm	56.3	NE2	4	9	5	9
	Hernösand	58.1	N2	1	9	0	–
	Haparanda	59.2	N2	1	11	0	14
	Wisby	55.5	E8	deszcz	7	1	–
	Karlstad	57.7	cisza	4	11	0	13
	Storlien	56.8	—"—	4	8	0	13
	Jönköping	58.3	N2	4	8	0.3	9
Norwegja	Andenes	62.2	ENE8	1	4	0	
	Bronnö	58.5	N8	0	8	0	
	Valdersund	56.3	NNE8	4	8	0	
	Utsire	55.8	SSE4	4	10	0.3	
Finlandja	Helsinki						
	Sortavala						
	Kuopio						
	Wasa						
	Sodankylä						
Estonja	Tallin (Reval)	55.1	ENE12	deszcz	7	5	7
	Dorpat	54.8	WSW2	4	12	0	14
	Filsand	59.3	cisza	4	9	0	9
Rosja	Petrograd	55.8	ENE6	4	7	–	
	Moskwa	58.0	SW8	4	22	–	
	Kijów	60.6	S4	4	16	–	
	Odessa	61.8	SSE12	2	15	–	
	Kem	60.3	E2	2	3	–	
	Jan Mayen	59.0	WSW4	4	0	ślad	
	Thorshavn	58.8	ESE10	mgła	8	–	
	Seydisfjord	54.1	ENE8	deszcz	5	–	
Austrja	Wien						
	Feldkirch						
	Innsbruck						
	Klagenfurt						
Czechosłowacja	Praha	56.0	E2	3	20	ślad	24
	Eger (Cheb)						
	Olomouc						
	Stara Dala						
	Koszyce	59.0	ESE6	4	13	5	–
Węgry	Budapest						
	Szombathely						
	Szeged						
Hiszp.	Madrid						
	Coruna						
	Palma						
Włochy	Genova	59.3	ESE6	2	13	–	–
	Firenze	59.0	SE2	4	17	3	21
	Ancona	60.0	cisza	4	17	1	–
	Roma	60.3	S4	4	18	0	23
	Messina	60.4	W6	2	20	–	–
	Taranto	62.5	SSE6	4	19	0	–
	Maddalena	59.7	NW10	4	16	ślad	–
	Zara	60.3	E2	4	18	0	–
Bałkany	Beograd	59.0	NNE2	3	22	0	27
	Bucuresti						
	Sofja						
	Konstantynopol						
	Athenes						
	Malta						
[illegible]	Bizerta	62.0	W6	deszcz	17	2	
	Oran	64.0	N6	0	19	1	
Szczyty górskie	Sonnblick 3106						
	Zugspitze 2964						
	Säntis 2500	60.9	W10	śnieg	-1	4	-1

48. Spostrzeżenia pilotowe.

Stacja	Godz.	Wiatr dolny	500	1000	1500	2000	2500	3000	3500	4000	4500	5000	Granica dolna chmur	Rodzaj chmur	Uwagi
Warszawa															

Wydawnictwo Państwowego Instytutu Meteorologicznego w Warszawie

Édition du matin [7h. G.M.T.]. 27. V. 25. N° 147 a

Warszawa. Mapa pogody z dnia 27. V. Środa *1925 r. 7 rano. Rocznik VI. N* 147 a

Przewidywany przebieg pogody w ciągu doby następnej: Ciepło, dość pogodnie, słabe wiatry lokalne; później wzrost zachmurzenia. —

W. N.

Wydano dnia 27. V. *1925 r. o godz.* 11h.

Spostrzeżenia meteorologiczne z dnia dzisiejszego rano 27.V.25r. № 147a

	Stacja	Ciśnienie 700mm	Wiatr	Zachmurzenie	Temp °C	Opady mm	Temp Max	Temp Min
Polska	Wilno uniw.	58.9	S4	deszcz	12	0	–	10
	Pińsk	60.5	SW3	0	19	6	–	8
	Białystok	59.6	SSW4	1	16	0	21	10
	Brześć n/B	59.9	WSW4	1	20	0	–	7
	Kowno							
	Warszawa	59.8	S1	1	19	0	–	11
	Łódź							
	Lublin	[illegible]	S1	2	18	0	–	3
	Lwów	61.8	SW2	2	17	0	–	8
	[illegible]	57.8	SSW4	deszcz	11	2	20	9
	[illegible]	60.7	NW2	1	18	0	20	9
	Zakopane	59.4	S2	1	14	9	15	6
	Kraków	59.4	ENE2	4	16	0	–	9
	Cieszyn							
	Poznań	58.7	S2	0	17	0	–	10
	Toruń	58.9	SE2	1	19	0	–	–
	Bydgoszcz	58.4	cisza	1	20	0	23	16
	Chojnice							
	Tczew							
	Hel							
	Puck							
	Gdańsk	58.5	NNW4	opary	15	0	–	11
Anglja	[illegible]	44.8	S10	deszcz	9	2		
	Stornoway	36.1	SE10	— " —	10	8		
	Aberdeen	43.2	SSE8	— " —	6	6		
	Holyhead	45.9	S8	— " —	12	14		
	Valentia	43.5	WSW8	3	11	9		
	Scilly/Guernsey	[illegible]	SW10	deszcz	12	8		
	Yarmouth	52.6	SSW12	4	12	0		
	[illegible]	44.9	S4	4	12	11		
Hol.	Helder	54.8	SSW10	4	12	–		
	Vlissingen	56.3	S8	4	13	–		
Francja	[illegible]	54.5	SW10	4	12	0.4	–	–
	Cherbourg	52.2	SW10	deszcz	13	4	–	11
	Paris	54.8	SW10	— " —	13	4	–	11
	Dijon	61.8	WNW2	3	14	0	–	6
	Marseille	56.5	NW2	4	12	0.2	–	11
	Clermont	62.8	cisza	3	12	0	–	8
	Biarritz	60.3	W8	1	16	0	–	13
	Rennes	57.4	SSW8	4	13	0.6	–	10
	Strasbourg	55.7	SSW14	deszcz	12	1	–	6
Bel.	Bruxelles	57.0	cisza	4	13	–	–	–
Niemcy	Hannover	58.1	SSW2	3	16	0	–	11
	Borkum	55.8	SSW6	4	14	0	–	–
	Hamburg	57.5	WSW2	1	16	ślad	–	12
	Swinemünde	57.4	cisza	4	17	0.5	–	12
	Berlin	58.2	W2	3	19	0	–	15
	Dresden	59.0	W6	4	14	0	–	12
	Breslau	58.8	cisza	3	16	0	–	8
	Frankfurt a/M.	60.0	SW4	2	15	0	–	14
	München	61.5	W2	4	14	0.4	–	9
	[illegible]	57.3	[illegible]	4	10	0	–	–
Szwajc.	Bern	62.2	S1	4	9	0	–	7
	Zurich	61.1	SW4	3	12	0	–	8
	[illegible]	59.6	N1	0	10	0	–	7
Danja	[illegible]	57.6	SSE6	3	14	0		
	Skagen	56.1	SSE4	4	12	0		
	Hanstholm	56.7	SE2	4	13	11		
	Blaavandshuk	[illegible]	S6	3	14	0		
	Hammershus	59.0	SE2	2	13	0		

	Stacja	Ciśnienie 700mm	Wiatr	Zachmurzenie	Temp °C	Opady mm	Temp Max	Temp Min
Szwecja	Stockholm	57.9	NNE4	4	9	3.2	–	6
	Hernosand	58.5	NE6	3	10	0	–	[illegible]
	Haparanda	61.9	NE6	4	9	0	–	2
	Wisby	58.5	N4	2	9	1	–	–
	Karlstad	57.3	E2	4	9	0	–	6
	Storlien	55.5	NE4	3	9	0	–	5
	Jonkoping	58.3	NE2	3	9	0	–	7
Norwegja	Andenes	60.7	ENE8	0	4	0		
	Bronnö	55.7	E6	3	13	0		
	Valdersund	53.6	S6	1	14	0		
	Utsire	52.3	SSE10	deszcz	10	4		
Finlandja	Helsinki	56.6	ENE6	4	8	4	–	[illegible]
	Sortavala	57.5	ENE6	4	10	0	–	5
	Kuopio	58.6	ENE2	1	13	0	–	6
	Wasa	58.7	E1	4	13	ślad	–	7
	Sodankyla	62.5	ENE4	2	12	0	–	6
Estonja	Tallin (Reval)	55.5	NE8	mgła	7	2	–	6
	Dorpat	54.5	SW4	deszcz	9	0	–	2
	Baltisport	55.6	NNE10	4	7	1	–	7
Rosja	Petrograd	55.2	NE4	4	7	9		
	Moskwa	57.5	SSW8	4	18	0		
	Kijów	61.7	W2	1	14	0		
	Odessa	61.6	SE10	1	15	0		
	Aleksandrowsk	63.1	NW8	śnieg	0	1		
	Jan Mayen	53.6	SE2	4	1	0		
	Thorshavn	42.0	SE10	deszcz	7	1		
	Seydisfjord	47.2	E6	— " —	4	–		
Łotwa	Riga	59.0	W6	4	15	0		
	Vindava	55.6	NW4	4	8	0.2	–	7
	Dvinsk	54.9	SW4	deszcz	8	0.6	–	7
Czechosłowacja	Praha	59.0	W2	2	16	–	–	–
	Eger (Cheb)							
	Olomouc	57.1	SE2	3	17	0	–	12
	Stara Dala							
	Košice							
Węgry	Budapest	58.6	cisza	4	16	0	25	13
	Szombathely	59.2	S4	2	14	0	24	9
	Szeged	58.7	W4	4	18	ślad	26	15
Hiszp.	Madrid	66.0	cisza	0	12	0		
	Coruna	63.0	S8	deszcz	15	0		
	Mahon	63.0	NW4	0	19	0		
Włochy	Genova	60.3	ESE1	0	14	–	–	–
	Firenze	59.7	W2	deszcz	13	16	–	13
	Ancona	59.1	cisza	3	17	2	–	–
	Roma	60.2	S6	deszcz	16	0	–	10
	Napoli	61.2	NNW4	4	20	–		
	Taranto	60.6	NNW2	4	18	0		
	Messina	59.7	–	3	16	2		
	Otranto	59.0	S4	mgła	19	0.1		
Bałkany	Belgrad	58.3	cisza	4	20	0	–	[illegible]
	Sarajevo	60.6	— " —	4	11	0	–	10
	Sofia	61.4	— " —	4	16	0	–	–
	Konstantinopol	58.8	NNW2	deszcz	15	1	–	[illegible]
	Athenes	62.3	cisza	3	20	0	–	[illegible]
	Malta	58.0	NNW6	1	19	–		
Afryka	Rabat	63.0	SE1	2	16	–		
	Alger							
Stacje górskie	Sonnblick (3106)							
	Zugspitze (2964)	(29.2)	NNW8	mgła	–4	ślad	–	–3
	Säntis (2500)							

Spostrzeżenia pilotowe.

Stacja	Godz.	Na ziemi	500	1000	1500	2000	2500	3000	3500	4000	4500	5000	[illegible]	[illegible]	Uwagi
Warszawa	5[00]	S1	SW7	SW4	SW2	NW2	NE1	W3	–	W4	–	–	–	–	–
Kraków	7[00]	ENE2	SSE2	SW2	SSE1	S2	–	–	–	–	–	–	–	–	–
Brześć n/B.	6[00]	W2	WSW6	WSW4	NW3	ENE8	WSW3	WSW2	W6	W6	–	–	–	–	balon pękł.

Ogólny stan atmosfery w dniu 27.V.25r. № 147a
Wysokie ciśnienie nad Rosją północno-wschodnią, nad morzem Barentsa i nad Europą południowo-zachodnią, depresja nad Atlantykiem. W Polsce dość pogodnie, temperatura od 12° do 20°.

Wydawnictwo Państwowego Instytutu Meteorologicznego w Warszawie

Édition du soir [18h G.M.T.]. 27. V. 25. N° 147 b.

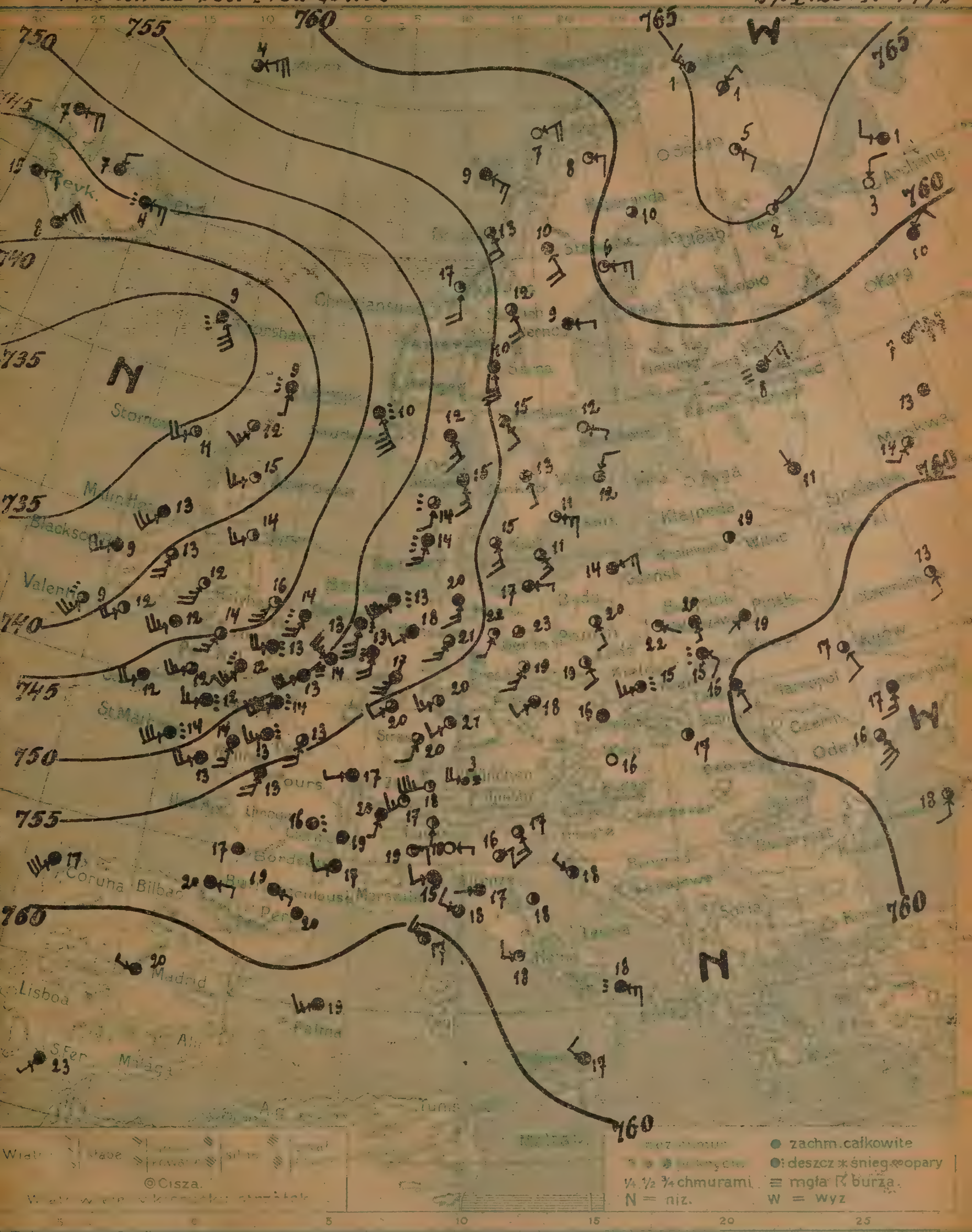

Warszawa **Izobary** *dnia* 27. V. Środa *1925 r.* 18 h. *rano. Rocznik VI. Nr* 147 b.

Przewidywany przebieg pogody w ciągu doby następnej:

Wydano dnia 1925 r. o godz.

Spostrzeżenia meteorologiczne z dnia dzisiejszego rano czw. 27. V. 25 r. Nº 1476

Stacja	Ciśnienie 700 mm.	Wiatr	Zachmurzenie	Temp. °C	Opady mm	Temp Max	Temp Min
Wilno	58.4	cisza	2	19	0	22	
[illegible]	59.2	SW1	4	19	0	–	
[illegible]							
[illegible]	5?.5	SSE2	4	20	0	27	
Kiwerce							
Warszawa	57.4	ESE1	1	22	0	25	
Łódź							
Lublin							
Lwów	58.2	SE4	deszcz	15	1	22	
[illegible]							
Kraków	58.1	WSW6	deszcz	15	0.6	26	
Cieszyn							
Poznań	56.6	SE2	3	20	0	26	
Toruń							
Bydgoszcz							
Chojnice							
[illegible]							
Hel							
Puck							
[illegible]	57.0	ENE6	4	14	3	17	
Lerwick	37.0	S2	deszcz	9	–		
Stornoway	35.2	SW8	2	11	1		
Aberdeen	33.7	SW6	1	15	8		
[illegible]	42.3	SSW10	1	12	5		
[illegible]	38.3	SSW10	deszcz	9	2		
[illegible]	45.6	SW8	3	12	2		
[illegible]	47.8	SSW8	deszcz	14	3		
Tynemouth	42.7	SW6	2	14	3		
Helder	50.1	S12	deszcz	13	–		
[illegible]	51.4	WNW10	mgła	14	8		
Calais	49.9	SW12	deszcz	13	–	–	
Brest	48.9	SW12	—"—	14	–	–	
[illegible]	54.4	S8	3	13	–	–	
[illegible]	57.6	WSW2	4	17	0	19	
Ile [illegible]	56.3	SSW8	4	13	2	–	
[illegible]	58.2	cisza	deszcz	16	1	19	
[illegible]cova	57.3	E2	4	20	0	–	
Rennes	52.2	S8	deszcz	14	6	14	
[illegible]	56.3	SSW4	3	20	0	23	
Bordeaux	58.7	cisza	4	17	0	–	
Hannover	54.6	SSW6	3	21	0	23	
Borkum	51.9	SSW14	deszcz	13	0.2	25	
Hamburg	54.3	S6	4	20	0	23	
Swinemünde	55.6	E2	3	17	0	20	
Berlin	55.5	cisza	3	23	0	25	
Dresden	56.7	SSW6	2	19	0	21	
Breslau	56.3	SE4	2	19	ślad	25	
[illegible]	56.1	SW6	2	20	0	21	
Magdeburg	55.3	SSW2	1	22	0	25	
Löningen	51.9	SSW14	deszcz	13	0.2	25	
[illegible]	58.9	SSW2	4	20	0	21	
Zürich	58.7	WSW14	1	18	0	22	
Lugano	57.8	S1	2	17	0	21	
[illegible]	56.8	SSE6	3	15	0		
[illegible]	52.9	SSE6	4	15	0		
[illegible]	51.3	S4	deszcz	14	1		
[illegible]	51.6	SSW8	—"—	14	1		
[illegible]	57.0	SE6	3	11	0		

Stacja	Ciśnienie 700 mm.	Wiatr	Zachmurzenie	Temp. °C	Opady mm	Temp Max	Temp Min
Stockholm	58.6	ESE2	0	12	0	15	
Hernösand	59.5	E2	4	9	0	–	
Haparanda	61.9	cisza	3	10	0	13	
Wisby	58.8	NNE4	2	12	0	19	
Karlstad	55.7	SE4	3	15	0	15	
Kalmar	59.1	E6	1	11	0	–	
Jönköping	56.2	SE2	4	13	0.1	13	
[illegible]	58.4	ENE8	0	7	0		
[illegible]	54.8	SE8	3	13	0		
[illegible]	51.0	SSE8	1	17	–		
Utsire	46.2	SE14	deszcz	10	–		
Helsinki							
Sortavala							
Kuopio							
Wasa							
Sodankylä							
Tallin (Rewal)							
Dorpat							
[illegible]							
Petrograd	57.8	NE6	mgła	8	–		
Moskwa	58.4	SW4	2	14	–		
Kijów	60.7	SE4	3	17	–		
Odessa	60.7	SE10	3	16	–		
Sewastopol	62.7	S4	2	18	–		
Jan Mayen	59.0	ENE10	3	4	–		
Thorshavn	34.0	SE12	deszcz	9	–		
[illegible]	45.9	E6	—"—	4	–		
Wien							
Feldkirch							
Innsbruck							
Klagenfurt							
Praha	57.0	SW4	4	18	–	–	
[illegible]							
[illegible]	58.3	cisza	4	16	–	–	
[illegible]							
Košice	58.4	cisza	2	17	4	20	
Bratislava	58.2	—"—	4	16	3	17	
Budapest							
Szombathely							
Szeged							
Madrid	62.0	W2	4	20	–		
Coruña	59.1	SSW12	4	17	–		
S. Fernando	63.0	SW2	4	23	–		
Genova	58.3	WSW4	0	15	0	17	
Firenze	59.0	W1	4	17	6	20	
Taranto	58.6	ESE6	deszcz	18	1	–	
Roma	59.3	W4	1	18	0	21	
Venezia	58.8	SE6	3	17	–	–	
Zara	59.0	NW2	3	18	0	–	
Milano	59.0	E2	0	18	0	–	
Ancona	59.1	cisza	2	18	0.2	–	
Belgrad							
Bucuresti							
Sofia							
Konstantynopol							
Athenes							
Malta							
[illegible]							
[illegible]							
[illegible]							
Zugspitze (2960)							
Säntis (2500)	60.7	W8	mgła	3	0	3	

Spostrzeżenia pilotowe.

Stacja	Godz.	[illegible]	500	1000	1500	2000	2500	3000	3500	4000	4500	5000	[illegible]	[illegible]	Uwagi
Warszawa															

Wydawnictwo Państwowego Instytutu Meteorologicznego w Warszawie

Edition du matin [7 h G.M.T.] 28.V.25. N: 148 a

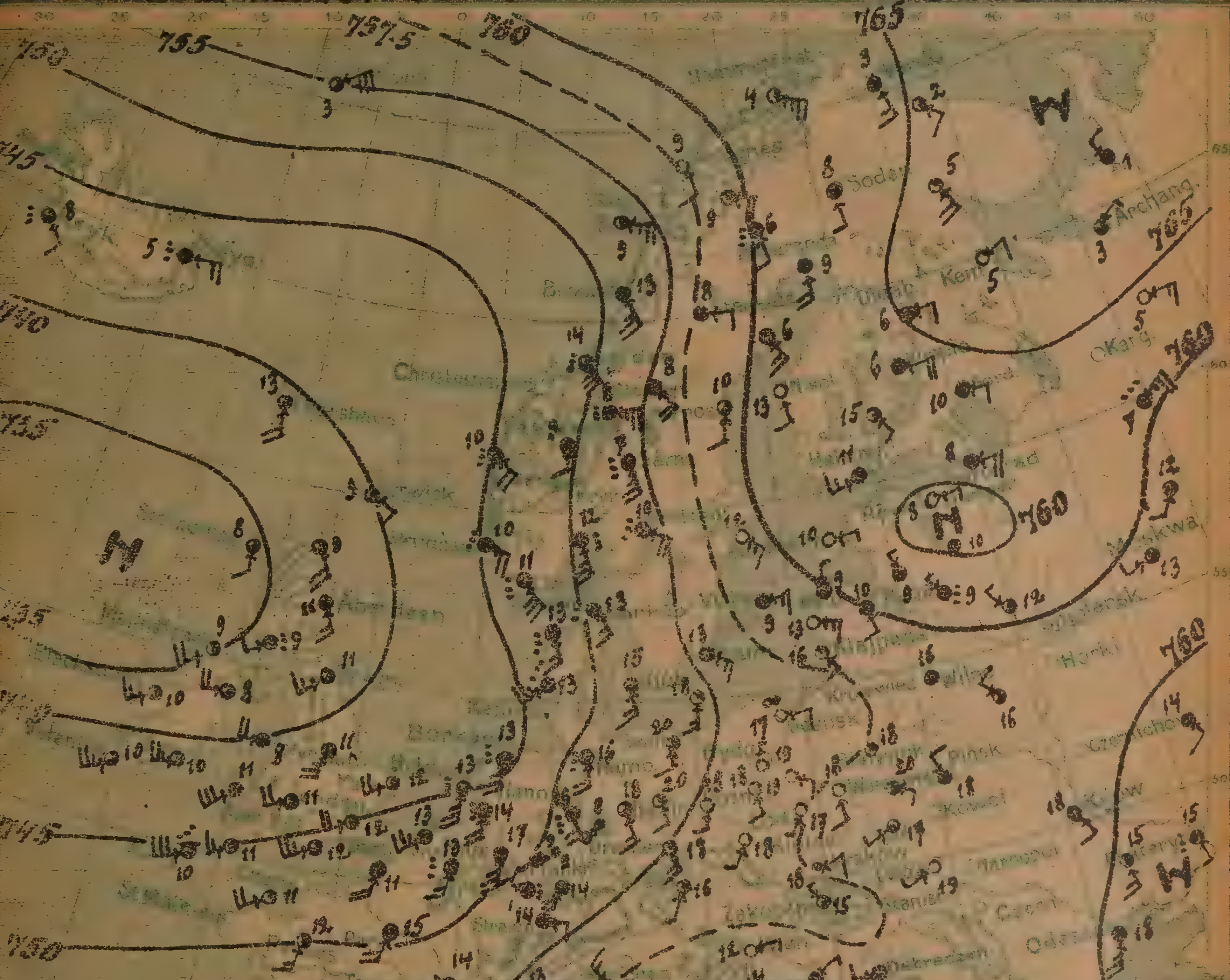

Warszawa. Mapa pogody z dnia 28.V. Czwartek *1925 r. 7 rano. Rocznik VI. №* 148a

Przewidywany przebieg pogody w ciągu doby następnej: Ciepło, przejściowy wzrost zachmurzenia na zachodzie kraju, poza tem dość pogodnie, - słabe wiatry z kierunków południowych.—

L. B.

Wydano dnia 28. V. *1925 r. o godz.* 11 h 30 m

Spostrzeżenia meteorologiczne dnia dzisiejszego rano 28.V.25r. № [illegible]

Stacja	Ciśnienie 700mm	Wiatr	Zachmurzenie	Temp. °C	Opady mm	Temp. Max	Temp. Min
Wilno uniw.	—	cisza	4	16	1	—	10
Pińsk	53.3	NNW2	4	18	6	—	14
Białystok	57.6	cisza	1	18	0	—	11
Brześć n. B	58.0	ESE4	2	20	0	—	13
Krzemieniec							
Warszawa	57.5	SSE4	0	18	0	—	13
Łódź	57.6	SSW2	0	17	1	—	12
Lublin wojsk.	57.5	SW1	1	17	ślad	—	13
Łuck	59.9	SW2	0	19	0	—	10
Wilno-dyr.	58.4	ENE2	4	16	0.6	—	11
Lublin gim.	57.3	NE2	0	17	4	—	12
Zakopane	56.7	NW4	1	15	0	—	5
Kraków	58.1	ENE4	1	18	1	—	10
Cieszyn							
Poznań	56.4	SSE4	0	13	0	—	10
Toruń							
Bydgoszcz	56.7	N2	0	19	0	—	9
Chojnice							
Tczew							
Hel							
Puck							
Gdańsk	56.8	ENE4	mgła	17	2	—	12
Lerwick	39.9	SE2	2	9	0.4		
Stornoway	34.3	S2	3	9	2		
Aberdeen	37.1	SSE6	4	11	0		
Holy Head	39.8	W8	4	8	1		
Valentia	41.6	WSW10	3	10	3		
Scilly	45.6	W12	deszcz	10	2		
Yarmouth	44.6	SW8	2	12	4		
Tynemouth	39.0	SW6	3	11	0		
Helder	45.4	S10	deszcz	13	13		
Vlissingen	47.0	SW8	4	13	8		
Calais	45.5	SSW8	4	11	8	—	—
Bordeaux	53.4	WSW4	deszcz	14	1	—	14
Paris	49.3	SSW8	4	15	5	—	13
[illegible]	53.7	SSW2	deszcz	14	4	—	13
Lyon	55.0	S4	—"—	14	2	—	14
Clermont	53.4	SSE2	4	12	0	—	12
Biarritz / Sara	51.5	E2	1	17	0	—	—
Rennes	50.5	SSW6	2	13	—	—	11
Strasbourg	55.0	NE4	4	17	6	—	—
Bruxelles	47.7	SSW8	deszcz	13	0	—	13
Hannover	51.8	SSE8	—"—	16	0	—	13
Borkum	43.7	S10	—"—	13	8	—	—
Hamburg	51.4	S8	—"—	16	ślad	—	14
Swinemünde	53.9	S2	3	20	0	—	14
Berlin	54.1	SSE2	1	20	0	—	14
Dresden	55.2	SE6	1	18	0	—	11
Breslau	56.2	SSW4	0	18	0	—	10
Frankfurt a/M.	53.7	SSW8	deszcz	14	0.2	—	13
Magdeburg	53.3	SSE6	3	18	0	—	13
Klajpeda	57.7	SE2	1	16	0	—	—
Genève							
Zürich	56.6	ESE4	4	13	0.1	—	11
Lugano	59.4	E1	4	14	—		
Kjöbenhavn	54.7	SSE6	3	15	0		
Skagen	50.3	SE6	deszcz	13	4		
Hanstholm	48.0	SSE6	—"—	13	13		
Blaavandshuk	48.0	SSE10	—"—	13	12		
Hammershus	54.7	S6	1	18	0		

Kraj	Stacja	Ciśnienie 700mm	Wiatr	Zachmurzenie	Temp. °C	Opady mm	Temp. Max	Temp. Min
Szwecja	Stockholm	60.0	SE6	0	12	0	—	[illegible]
	Hernosand	59.7	S4	3	10	0	—	6
	Haparanda	63.5	S8	4	9	0	—	6
	Wisby	58.6	ENE6	4	9	0	—	
	Karlstad	54.8	ESE8	deszcz	10	2	—	[illegible]
	Storlien	52.4	ENE10	—"—	8	3	—	6
	Kalmar (Jönköping)	57.7	E6	1	13	0	—	
Norwegja	Andenes	57.5	SSE4	0	9	0		
	Bronnö	52.5	SE16	4	13	0		
	Valdersund	48.3	SE12	deszcz	14	ślad		
	Utsira (Skudesnes)	45.3	ESE8	—"—	10	—		
Finlandja	Helsinki	61.4	SW6	4	11	0	—	7
	Sortavala	53.7	E4	4	10	0	—	7
	Kuopio	64.1	E8	4	6	0	—	
	Wasa	61.0	SSE1	0	13	ślad	—	9
	Sodankylä	63.4	SSE2	4	8	0	—	1
Estonja	Talin (Revel)							
	Nangenburg (Dagö)	59.6	E4	4	8	0	10	7
	Filsand	60.6	ENE4	4	10	0	10	7
Rosja	Petrograd	60.4	ENE8	4	8	1		
	Moskwa	59.9	SW4	4	13	6		
	Kijów	59.6	SE4	4	18	0		
	Odessa	60.5	S10	4	18	0		
	Sewastopol	62.5	cisza	1	19	0		
	Jan Mayen	56.5	ENE12	3	3	—		
	Thorshavn	39.4	SSE8	4	13	—		
	Seydisfiord	43.2	E8	deszcz	5	—		
Austrja	Wien	58.4	ENE2	0	12	0	17	10
	Feldkirch							
	Innsbruck							
	Klagenfurt	59.4	SE6	4	10	5	16	9
Czechosłowacja	Praha	56.5	SSW2	1	16	0.1	—	11
	Eger (Cheb)							
	Olomunc							
	Stara Dala							
	Koszyce							
	Lisbona	61.0	WSW8	4	16	0	—	
Węgry	Budapest	59.2	NE2	mgła	12	9	19	11
	Szombathely	58.4	SW2	1	14	2	16	8
	Szeged	58.5	N2	1	19	1	24	[illegible]
Hiszp.	Madrid	58.0	SE2	0	15	0		
	Coruna	—	WSW6	4	13	2		
	S. Fernando	61.0	cisza	0	17	0		
Włochy	Genova	58.8	SW6	4	14	—		
	Firenze	58.7	SE1	4	16	—		
	Ancona	58.5	NW2	1	17	0		
	Roma	58.7	NE4	0	—	0	—	8
	Messina	59.4	S6	4	16	—	—	—
	Venezia	59.6	cisza	2	16	0	—	5
	Maddalena	58.9	WNW2	1	16	—		
	Zara	58.4	NNW2	2	—	0		
Bałkany	Beograd	58.5	cisza	4	17	0	—	13
	Sarajewo (Bukareszt)	58.4	—"—	4	13	0.5	—	11
	Sofja	58.5	ESE4	4	19	ślad	26	16
	Konstantynopol							
	Athenes							
	Malta							
Afryka	Tanger	60.0	SSE2	4	16	—		
	Alger	60.0	cisza	0	—	—		
Stacje górskie	Sonnblick (3105)							
	Zugspitze (2964)	27.9	WNW6	4	−1	0	—	−5
	Säntis (2500)							

Spostrzeżenia pilotowe.

Stacja	Godz.	Kierunek	500	1000	1500	2000	2500	3000	3500	4000	4500	5000	5000 [illegible]	5000 [illegible]	Uwagi
Warszawa															
Kraków	6[illegible]	N2	SSW1	SSW3	S4	SSW4	—	SW5	—	SSW6	—	SW4	SSW7	SW8	—
Brześć n/B.	6[illegible]	ESE2	SSE2	ESE2	E2	NNW2	SW2	ESE2	—	—	—	—	—	—	—

Ogólny stan atmosfery w dniu 28.V.25r. № [illegible]

Depresja nad Anglją, Francją i morzami Północnem i Norweskiem, wyż nad morzem Białem, Finlandją i Rosją północno-wschodnią. W Polsce pogodnie i ciepło (od 16° do 40°).

Wydawnictwo Państwowego Instytutu Meteorologicznego w Warszawie

Édition du soir [18h. G.M.T.]. 28.V.25. Nr 148 b.

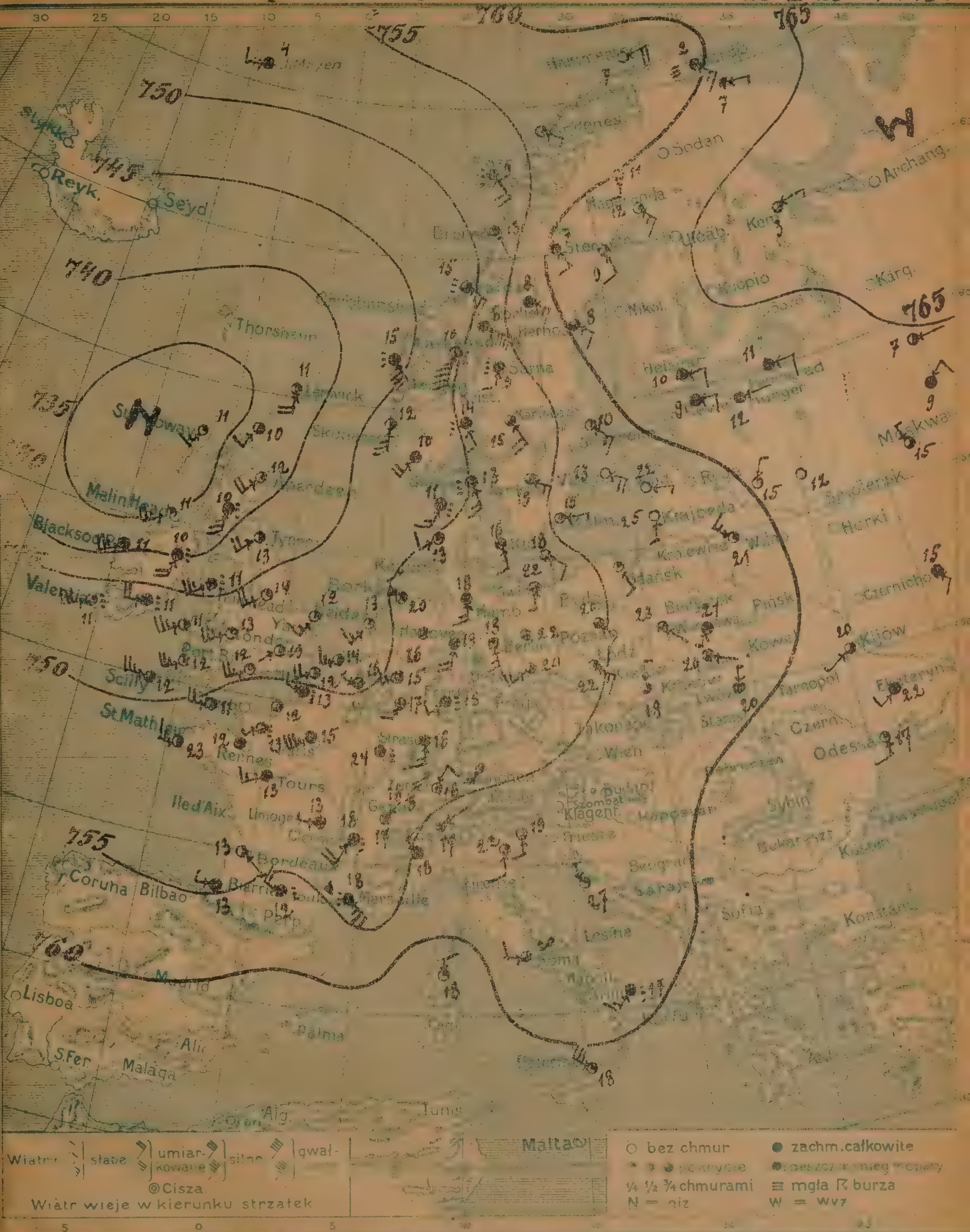

Warszawa. ~~Mapa pogody~~ Izobary z dnia 28.V. Czwartek 1925 r. 18 h rano Rocznik VI. Nr 148 b.

Przewidywany przebieg pogody w ciągu doby następnej

Wydano dnia .... 1925 r. o godz.........

wieczór 28.V.25r. №1485

	59.7	NE6	1	21	1	24
	57.3	SSW2	4	21	4	23
	56.7	SE1	3	23	0.2	29
	57.7	E1	4	20	0	24
	59.6	N2	4	20	1	25
Kraków	57.1	N2	3	18	0.1	24
	59.1	SSE4	3	20	0	26
Gdańsk	55.5	SE4	1	23	0	25
	38.2	SSE8	2	11	1	
	34.4	S6	3	11	9	
	38.9	SSW8	1	12	0.1	
	43.6	SSW10	deszcz	11	3	
	45.8	WSW12	— " —	11	1	
	49.6	W10	3	12	0.2	
	47.8	SSW6	1	12	0	
	43.4	SW8	2	13	0.1	
	49.8	SSW6	1	13	—	
	50.3	WSW6	2	14	—	
Calais	48.5	WSW8	3	12	0	—
Brest	51.7	W6	3	23	2	—
	50.6	SW14	4	15	3	19
Mérignac	53.1	SE10	4	18	ślad	25
Toulouse	56.5	WNW6	deszcz	12	0	24
	53.8	W2	4	13	8	21
Lyon	54.9	W4	4	13	—	—
	51.6	cisza	4	12	4	17
Strasbourg	52.1	S6	4	16	1	18
Bruxelles	49.7	WNW2	3	16	2	18
	51.1	S8	4	19	ślad	21
	53.1	NW4	3	20	4	—
	51.9	S6	4	18	0.6	18
	52.5	S2	1	22	0	26
	51.6	cisza	3	22	0	28
	53.2	SW8	3	20	0	—
	54.7	SE6	1	22	0	24
	52.6	SW4	deszcz	16	1	18
Pionduborg	53.7	SSE6	4	18	ślad	24
Kingsede	56.9	S1	0	25	0	—
	52.7	NE1	4	17	0.5	19
	54.1	NE4	2	16	0.4	20
	56.7	NE1	4	17	0	18
	53.3	SSE4	4	16	0	
	50.6	SSE6	deszcz	13	3	
	48.9	SSW6	— " —	11	—	
	50.4	WSW4	2	13	4	
	53.2	SE4	3	18	0	

	59.4	SE6	1	10	0	13
	60.9	SE4	1	8	0	19
	61.0	SE6	1	12	0	15
	57.7	ESE8	0	13	0	—
Karlstad	53.8	SE8	3	15	ślad	
	54.2	E18	4	8	0	
Jönköping	54.0	SE6	3	19	0	23
	56.3	SE2	1	—	0	
Bronnö	52.1	SE1	2	13	0	
	49.5	ESE10	deszcz	15	—	
Utsire	46.1	S10	2	12	10	
Helsinki	62.9	E4	4	10	0	11
	62.9	E4	4	9		
Haugesborg	62.4	E1				
	62.6					
	55.4	N4	3	15		
Kijów	60.2	SW2	3	20	—	
Odessa	51.4	S4	1	17	—	
Kem	68.2	ENE2	3	3	—	
	54.1	W4	4	4	0	
Innsbruck						
Milano	57.6	cisza	3	17	—	—
Messina	60.1	WNW11	1	18	1	—
Taranto	58.3	SSW6	deszcz	17	6	—
	57.6	W4	3	20	0	24
Venezia	56.7	S4	3	19	0	—
Zara	58.1	NNW2	1	27	0	—
	61.4	N4	1	18	—	27
Padova	56.5	S4	2	22	—	
	53.5	SSW3	3	—	0	3

3000 | 3500

Wydawnictwo Państwowego Instytutu Meteorologicznego w Warszawie

Édition du matin (7 h. G M T.) — 29 V 25 № 143a

Warszawa. Mapa pogody z dnia 29. V. Piątek *1925 r. 7 rano. Rocznik VI. №* 19a

Przewidywany przebieg pogody w ciągu doby następnej Ciepło, dość pogodnie, słabe wiatry z kierunków południowych.

S. Z.

Wydano dnia 29 V *1925 r. o godz.* 11 h.

Spostrzeżenia meteorologiczne z dnia dzisiejszego rano 29.V.25r. № 149a

	Stacja	Ciśnienie 700 mm +	Wiatr	Zachmurzenie	Temp. C°	Opady mm	Temp. Max	Temp. Min
	Wilno-uniw.	61.4	SE6	4	19	0	–	11
	Pińsk	59.9	E6	4	19	0	–	14
	Białystok	58.9	SE4	3	17	ślad	–	16
	Brześć n. B.	58.5	SE4	1	20	–	–	14
	[illegible]							
	[illegible]	57.6	SE1	3	21	0	–	15
	[illegible]							
	[illegible]	58.4	S1	0	21	1	–	15
	[illegible]	59.8	S6	3	21	8	–	14
	Wilno-dyr.	60.5	SSE4	4	17	0	–	9
	Lublin-pry.	57.9	NE2	0	21	0	–	15
	[illegible]	58.3	N4	2	16	0	–	7
	[illegible]	57.5	NW2	1	19	0.1	–	9
	[illegible]							
	Poznań	56.5	SSE6	2	19	0	–	11
	[illegible]							
	Bydgoszcz	56.6	E2	0	20	0	–	12
	Chojnice							
	Tczew							
	Hel							
	Puck							
W.M.	Gdańsk	56.4	SSE4	opary	19	0	–	14
Anglja	[illegible]	42.0	S8	1	11	0		
	Stornoway	37.8	cisza	4	9	3		
	Aberdeen	40.7	SSE8	4	9	1		
	Holy Head	48.0	WSW10	4	10	2		
	Valentia	50.3	WSW8	deszcz	9	1		
	[illegible]	54.0	W10	— " —	10	0.6		
	Yarmouth	52.1	SSW8	2	10	0		
	[illegible]	45.2	NNW10	4	11	0		
	[illegible]	53.4	SW8	2	12	–		
	[illegible]	54.8	SW8	1	13	–		
Francja	Lyon	60.0	NNW2	4	12	–	–	10
	Brest	57.6	WSW6	deszcz	11	0.6	–	–
	[illegible]	57.9	SW6	4	13	0	–	8
	Perpignan	59.6	NNW10	3	14	–	–	11
	Toulouse	61.9	S4	4	11	–	–	–
	Argentan	57.5	SW4	4	12	ślad	–	7
	Le Hâvre	56.9	WSW10	4	11	0.1	–	–
	Marignan	56.4	SSW8	4	12	–	–	12
	[illegible]	57.0	WSW2	deszcz	13	–	–	12
	[illegible]	56.0	WSW6	4	12	0	–	–
Niemcy	Hannover	53.6	SSW4	4	17	0	–	14
	Borkum	53.4	WSW6	deszcz	12	0.3	–	–
	[illegible]	53.1	S2	4	16	3	–	14
	Swinemünde	54.1	SSE2	4	20	0	–	13
	Berlin	54.4	SSW2	3	20	0	–	12
	Magdeburg	54.1	S2	3	18	ślad	–	15
	Breslau	56.0	SSE4	3	17	0	–	11
	Frankfurt a/M.	55.8	WSW4	deszcz	14	3	–	13
	München	55.0	WSW4	3	15	0	–	6
	Kłajpeda	57.8	SSE4	deszcz	25	0	–	5
	Bern	58.3	W6	— " —	10	–		
	Zürich	58.4	NW4	4	11	–		
	Lugano	58.0	N1	deszcz	13	–		
	København	54.1	SSE6	4	15	ślad		
	Skagen	52.2	SE4	4	14	1		
	[illegible]	52.1	SW2	3	12	0		
	Blaavandshuk	53.0	S4	3	14	0		
	Hammershus	54.8	SW2	3	19	0		

	Stacja	Ciśnienie 700 mm +	Wiatr	Zachmurzenie	Temp. C°	Opady mm	Temp. Max	Temp. Min
Szwecja	Stockholm	58.5	ESE6	0	16	0	–	–
	Hernösand	61.7	SE4	2	12	0	–	
	Haparanda	65.3	S8	4	10	0	–	
	Wisby	57.1	SE6	1	19	0	–	–
	Kalmar	55.9	ESE4	2	16	0	–	–
	Storlien	55.8	E12	4	8	0	–	7
	Jönköping	55.1	N2	4	11	1	–	11
Norwegja	Andenes	56.2	S6	4	10	0		
	[illegible]	54.3	E8	2	14	0		
	[illegible]	53.5	SW4	3	10	0		
	Utsire	51.0	SE10	2	11	0		
Finlandja	Helsinki							
	Sortavala							
	Kuopio	66.5	SE1	1	12	0	–	5
	Wasa	62.0	E6	0	14	ślad	–	–
	Sodankylä	64.3	SSW6	4	11	1	–	4
Estonja	Tallin (Reval)	64.1	SE6	0	14	0	14	8
	Dorpat	64.4	SSE4	4	12	0	12	9
	Filsand	60.7	ESE4	0	15	0	15	10
Rosja	Petrograd	66.0	SE6	0	13	0		
	Moskwa	62.8	NW8	4	11	0		
	Kijów	62.2	SW2	3	18	0		
	Odessa	62.4	ESE4	1	18	0		
	Sewastopol	61.7	cisza	0	19	0		
	[illegible]	52.3	ENE14	4	9	0-		
	[illegible]	38.0	SE8	4	9	–		
	[illegible]	40.0	E4	deszcz	6	–		
Austrja	Wien	56.0	ESE2	2	15	0	21	9
	Feldkirch							
	Innsbruck							
	Klagenfurt	57.0	N2	4	13	0	23	7
Czechosłowacja	Praha	55.0	E1	2	18	0	–	–
	Eger (Cheb)							
	Ołomuniec	56.3	SSE2	3	17	0	–	11
	Stara Dala							
	Koszyce							
Węgry	Budapest	57.6	SE2	2	16	0	22	12
	Szombathely	56.5	SW8	3	15	–	–	
	Szeged							
Hiszpanja	Madrid	64.0	cisza	0	10	0		
	Coruna	65.0	SW6	0	13	0		
	S.Fernando	65.0	NW4	4	14	0		
Włochy	Genova	59.0	W1	4	15	–	–	12
	Firenze	58.0	ENE2	4	16	0		
	Ancona	57.4	SSE4	1	21	0		
	Roma	59.6	NE2	3	16	0	–	[illegible]
	Messina	60.1	NE4	0	19	–		
	Taranto	60.6	E2	1	18	0		
	Maddalena	56.3	SE10	1	18	–		
	Venezia	58.1	SSW4	4	18	0		
Bałkany	Beograd	58.9	cisza	0	21	0		
	Bucuresti							
	Sofia	59.5	cisza	0	18	0		
	Konstantynopol							
	Athenes							
	Malta	60.0	SSW1	0	18	0		
Afryka	Tunis							
	Alger	58.0	NW4	4	20	0		
Stacje górskie	Sonnblick (3105)							
	Zugspitze (2964)	23.0	SSE4	4	1	0	–	-2
	Säntis (2500)							

Spostrzeżenia pilotowe.

	Godz.		500	1000	1500	2000	2500	3000	3500	4000	4500	5000			
Kraków	4°°	SSE1	S4	SSW7	S5	SSW6	S8	S10	W14	SSW14	SSW14	–	–	–	–
Kraków	7°°	NW2	NE1	WSW3	S3	S4	–	SW5		S7	–	S7	–	–	–
Brześć n/B.	6°°	ESE4	S5	S10	S14	S12	–	–	–	–	–	–	–	–	–

Ogólny stan atmosfery w dnia 29.V.25r. № 149a
Wysokie ciśnienie nad Rosją północną i Finlandją, depresja nad Anglją i Islandją. W Polsce naogół dość pogodnie i ciepło; na wschodzie pochmurno.

Wydawnictwo Państwowego Instytutu Meteorologicznego w Warszawie

Edition du soir [18 h. G.M.T.]. 29. V. 25. N: 149 b.

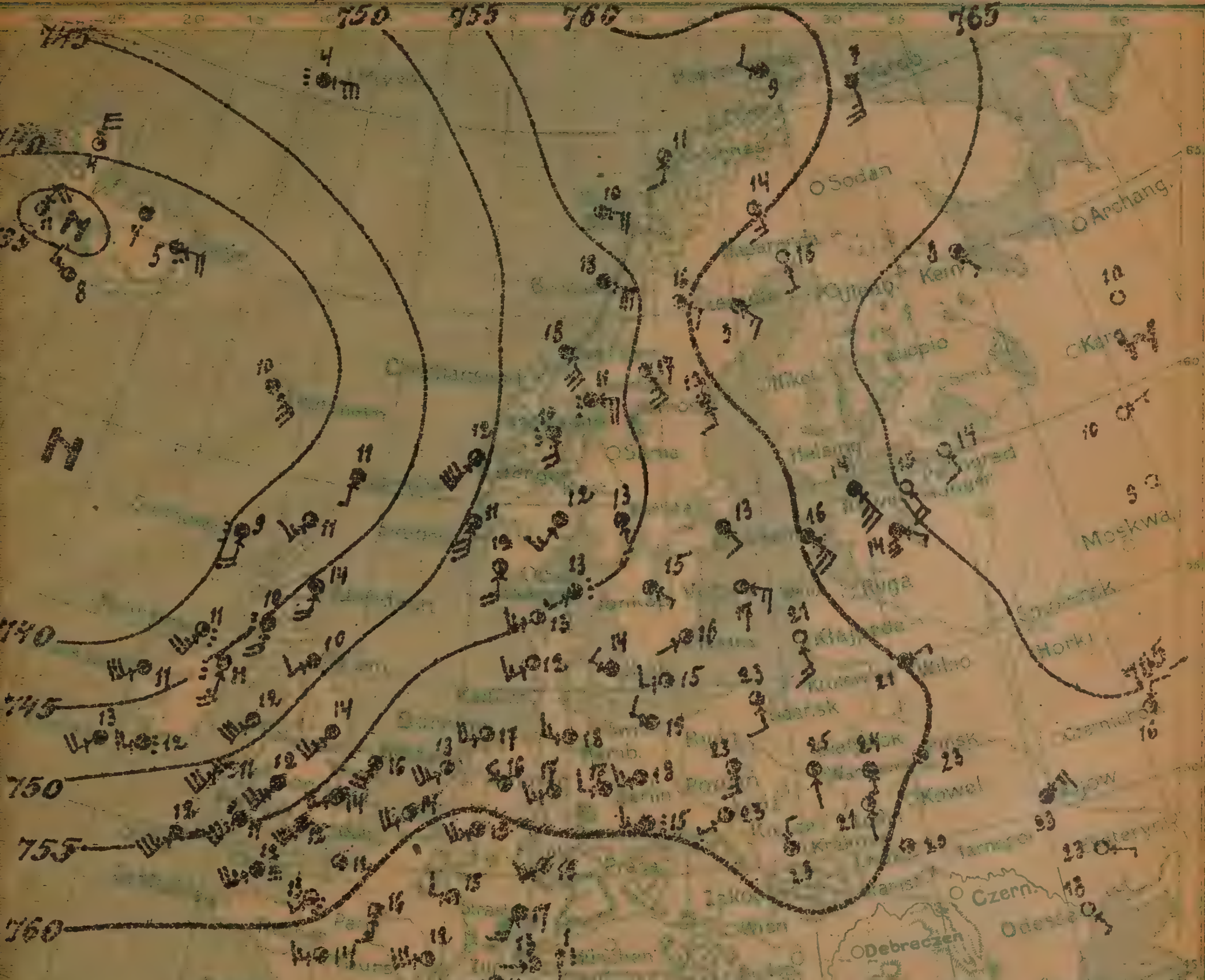

Warszawa. Mapa ... Izobary z dnia 29. V. Piątek 1925 r. 18 h. ... Rocznik VI. Nr 149 b.

Przewidywany przebieg pogody w ciągu doby następnej

Wydano dnia ....1925 r. o godz..........

Spostrzeżenia meteorologiczne z dnia dzisiejszego wiecz. 29.V.25 r. № 1496

	Stacja	Ciśnienie 700 mm	Wiatr	Zachmurzenie	Temp. °C	Opady mm	Temp. Max.	Temp. Min.
Polska	Wilno	60.0	ENE2	deszcz	21	0	22	
	Pińsk	60.2	cisza	4	23	0	–	
	Białystok							
	Brześć n/B	58.0	S2	4	24	0	32	
	[illegible]							
	Warszawa	58.0	S1	2	25	0	29	
	Łódź							
	Lublin	59.5	S1	1	21	0	26	
	Lwów	60.9	cisza	3	20	3	27	
	Zakopane							
	Kraków	58.1	N2	4	23	0	26	
	[illegible]							
	Poznań	57.4	S6	1	23	0	27	
	Toruń							
	Bydgoszcz							
	Chojnice							
	Tczew							
	Hel							
	Puck							
	Gdańsk	57.0	SSE4	3	23	0	25	
	Lerwick	42.0	S2	4	11	–		
	Stornoway	40.2	S3	deszcz	9	3		
	Aberdeen	44.8	S8	4	14	0.5		
	[illegible]	48.4	SSW12	4	12	1		
	[illegible]	46.9	SW8	4	13	2		
	Scilly	54.1	SSW14	4	12	1		
	Yarmouth	56.3	SSW8	4	16	0		
	[illegible]	42.3	SW4	4	10	ślad		
Hol.	Helder	57.8	SSW10	1	13	–		
	Vlissingen	59.2	SW10	2	14	–		
	Perpignan	63.4	NNW14	0	18	–	22	
	Brest	58.7	SW10	deszcz	11	ślad	13	
	[illegible]	61.8	S6	3	16	0	17	
	Dijon	59.3	WSW12	3	19	0	–	
	Tours	63.2	WSW6	3	14	0	17	
	Clermont	63.9	cisza	4	12	0	17	
	Sova	67.4	NW2	4	15	11	–	
	[illegible]	60.7	NE6	4	16	0.1	15	
	Strasbourg	62.4	SSW6	4	17	ślad	20	
	Nancy	62.5	W4	3	15	–	–	
	Magdeburg	60.9	W4	4	17	ślad	23	
	Borkum	58.1	WSW8	3	17	0.6	17	
	[illegible]	58.3	W6	2	18	1	19	
	Swinemünde	57.1	WNW4	4	19	1	25	
	[illegible]	58.3	WSW6	4	18	7	26	
	[illegible]	59.9	W6	deszcz	15	7	24	
	Breslau	57.4	SW12	2	23	0	25	
	Frankfurt a/M.	60.9	SW6	2	18	0	19	
	Hannover	59.2	WSW6	2	17	2	19	
	Kłajpeda	65.1	SSE6	0	21	0	–	
Szwajc.	[illegible]	64.2	NNE1	4	13	0.5	15	
	Zurich	63.8	W1	4	13	0.3	16	
	Lugano	61.5	SE1	4	15	11	18	
Danja	Kjøbenhavn	57.1	WNW4	4	14	3		
	Skagen	55.0	SW2	deszcz	13	8		
	Hanstholm	55.0	WSW6	2	13	0		
	Blaavandshuk	56.8	SW6	3	12	ślad		
	Hammershus	57.0	W4	2	15	—〃—		

	Stacja	Ciśnienie 700 mm	Wiatr	Zachmurzenie	Temp. °C	Opady mm	Temp. Max.
Szwecja	Stockholm	57.9	SE4	4	13	ślad	18
	Hernösand	59.8	SSE4	3	12	0	19
	Haparanda	63.2	SSE2	0	16	0	18
	Wisby	57.2	ESE6	1	17	0	18
	Karlstad	54.4	SSE2	deszcz	13	3	13
	Storlien	53.2	E8	—〃—	11	1	14
	Jonköping	55.3	SE2	4	15	12	18
Norwegja	Andenes	57.6	S4	3	11	0	
	Bronnö	53.6	E12	4	18	0	
	Valdersund	50.3	SE12	4	18	0	
	Utsire	51.1	S12	3	11	0	
Finlandja	Helsinki						
	Sortavala						
	Kuopio						
	Wasa						
	Sodankylä						
Estonja	Tallin (Rewel)	63.7	SE10	4	14	0	29
	Dorpat	64.3	SE2	mgła	14	0	20
	Filsand	60.4	SE10	4	16	0	22
Rosja	Petrograd	66.5	SE4	0	14	–	
	Wilno	62.0	NE6	4	23	–	
	Odessa	52.7	SE2	0	18	–	
	Jarosław	66.6	cisza	0	9	–	
	Mezeń	67.5	SE2	2	8	–	
	Jan Mayen	48.3	E12	deszcz	4	1	
	Thorshavn	37.6	ESE10	4	10	0.1	
	Seydisfjord	37.2	E8	deszcz	5	–	
Austrja	Wien						
	Feldkirch						
	Innsbruck						
	Klagenfurt						
Czechosłowacja	Praha						
	Eger (Cheb)						
	Olomouc						
	Stara Dala						
	Kosyce						
Węgry	Budapest						
	Szombathely						
	Szeged						
Hiszp.	Madrid	65.0	cisza	4	18	–	
	Coruna	67.0	SW6	4	17	–	
	S. Fernando	65.0	WNW8	4	20	–	
Włochy	Genova						
	Firenze	61.2	SE4	4	15	–	
	Milano	61.6	cisza	3	18	0	
	Roma						
	Torino	62.5	cisza	deszcz	14	–	
	Padova	61.0	NNE4	4	19	5	
	Maddalena						
	Palermo						
Bałkany	Beograd						
	Bucuresti						
	Sofia						
	Konstantynopol						
	Athenes						
	Malta						
Afryka	Tunis						
	Alger						
Szczyty górskie	Sonnblick (3106)						
	Zugspitze (2964)						
	Säntis (2500)	62.9	S1	deszcz	1	1	1

142

Spostrzeżenia pilotowe.

Stacja	Czas	Kierunek	500	1000	1500	2000	2500	3000	3500	4000	4500	5000	Stan nieba	Rodzaj chmur	Uwagi

Wydawnictwo Państwowego Instytutu Meteorologicznego w Warszawie

Édition du matin [7 h. G.M.T.]. 30. V. 25. № 150a.

Warszawa. Mapa pogody z dnia 30. V. Sobota 1925 r. 7 rano. Rocznik VI. № 150a

Przewidywany przebieg pogody w ciągu doby następnej: Na północy i północo-wschodzie zachmurzenie duże, miejscami deszcz, w pozostałych okolicach zachmurzenie umiarkowane, przeważnie dość pogodnie i ciepło, słabe wiatry zachodnie. — L. B.

Wydano dnia 30. V. 1925 r. o godz. 11 h. 30 m.

[illegible] stanu meteorologicznego z dnia dzisiejszego rano 30 V 25 r. № 150

Stacja	Ciśnienie 700mm+	Wiatr	Zachmurzenie	Temp °C	Opady mm	Temp Max	Temp Min
Wilno uniw.	61.8	SE4	1	22	2.7	–	14
Pińsk	63.5	W2	2	24	0	–	16
Białystok	61.3	cisza	2	19	2	–	14
Brześć n/B	62.3	NW8	4	21	0	–	14
[illegible]							
Warszawa	63.1	W4	2	17	0	–	16
[illegible]							
[illegible]-wojsk.	58.4	SW4	1	22	0	–	15
Lwów	65.5	W4	2	19	0	–	15
Zakopane	63.3	S4	3	17	0	–	7
Kraków	65.2	WSW4	4	19	8	–	11
Cieszyn							
Poznań	65.1	N4	3	17	0	–	14
Toruń							
Bydgoszcz	64.7	W2	4	18	0	–	15
[illegible]							
[illegible]							
Hel							
[illegible]							
[illegible]	53.8	NW6	deszcz	14	0.3	–	14
Lerwick	39.6	S2	3	9	1		
Stornoway	37.1	SW8	3	10	5		
[illegible]	45.1	SW8	1	12	1		
Holy Head	51.2	SSW10	1	11	1		
Valentia	52.7	SW10	3	11	3		
Scilly	58.7	WSW10	0	12	2		
Yarmouth	55.7	ESE8	0	13	1		
Tynemouth	48.2	SW8	2	13	ślad		
[illegible]	56.3	SSW14	deszcz	13	–		
Vlissingen	59.6	S12	4	13	–		
Calais	59.9	SSW12	deszcz	11	2	–	–
St. Brest	61.9	WSW6	4	19	1	–	12
Paris	64.1	SSW12	4	13	0.2	–	11
[illegible]	67.8	SW2	1	13	0	–	–
Perpignan	68.1	NNW4	1	13	0	–	–
[illegible]	68.4	S2	1	11	0	–	4
Seva	68.6	SSE4	1	15	0	–	–
[illegible]	62.3	SSW8	4	14	0.5	–	11
Strasbourg	67.0	SSE2	1	14	0	–	–
Bruxelles	61.5	SW4	4	12	–	–	–
Hannover	63.1	S6	1	15	0	–	10
Borkum	57.8	SSW14	deszcz	11	0.2	–	–
[illegible]	61.5	S10	1	15	0	–	10
Swinemünde	61.4	SSW2	0	13	0	–	11
[illegible]	64.5	cisza	0	18	0	–	14
Dresden	66.0	WSW6	1	15	0.1	–	11
[illegible]	65.5	WNW6	2	17	0.2	–	13
Frankfurt a/M.	66.4	SSW6	1	12	0	–	12
[illegible]	67.0	cisza	2	15	ślad	–	10
Kłajpeda	60.3	SW1	2	18	0	–	8
Bern	67.8	SW2	3	18	0	–	–
[illegible]	67.7	SSE1	0	12	0	–	10
[illegible]	66.8	N1	1	13	2	–	–
København	61.4	SSW8	1	15	0		
Skagen	56.3	S6	4	12	2		
Hanstholm	54.6	SSW6	3	11	0		
Blaavandshuk	55.5	SW14	deszcz	13	2		
Hammershus	63.1	SW6	1	15	0		

Stacja	Ciśnienie 700mm+	Wiatr	Zachmurzenie	Temp °C	Opady mm	Temp Max	Temp Min
Stockholm	59.8	W6	1	14	0	–	
Hernösand	55.7	S6	mgła	9	1	–	
Haparanda	61.6	SSE6	1	14	0	–	
Wisby	61.5	WSW4	2	12	0	–	
Karlstad	58.7	S6	4	12	12	–	
Storlien	51.8	E10	2	9	6	–	
Halmarg	62.4	W6	0	15	0	–	
[illegible]	53.9	S6	4	13	0		
Brönnö	50.7	SE4	deszcz	13	–		
[illegible]	49.7	ESE8	1	13	–		
Utsire	47.4	SSE14	deszcz	9	9		
Helsinki	–	SE6	3	13	–		
Sortavala	67.1	SSE4	3	13	–		
Kuopio							
Wasa							
Sodankylä	60.4	SE6	0	18	0		
Tallin (Rewel)	63.9	SSE12	4	14	6	–	
Dorpat	63.6	SE6	4	13	0		
Filsand	60.2	SSE8	4	14	0	–	
Petrograd	56.7	SE8	3	13	0		
Moskwa	69.3	NE4	0	12	0		
Kijów	63.5	ESE2	3	20	0		
Odessa	64.2	cisza	0	19	0		
Kem	65.9	SW6	0	15	0		
Jan Mayen	46.8	E10	deszcz	4	–		
Thorshavn	35.6	S4	—"—	9	1		
Seydisfjord	37.0	cisza	—"—	5	–		
Wien	66.2	W6	2	16	–		
Feldkirch							
Innsbruck							
Klagenfurt							
Praha	68.0	W2	2	16	0.1	–	[illegible]
Eger	66.6	SW2	0	15	0	–	[illegible]
Olomouc							
Stara Dala							
Košice							
Budapest	64.0	S1	0	18	0	26	[illegible]
Debreczen	63.7	W4	4	18	0	27	[illegible]
Szeged	65.5	W4	0	19	0	27	[illegible]
Madrid	62.0	cisza	0	11	0		
Coruna							
Barcelona	67.0	cisza	0	18	0		
Genova							
Firenze	63.0	E2	4	18	–		
Taranto	64.0	E2	4	19	–		
Roma	64.1	SSW2	4	17	–		
Messina	64.3	N4	4	21	–		
Brindisi							
Maddalena							
Palermo							
Beograd							
Bucuresti							
Sofia							
Konstantynopol							
Athenes							
[illegible]							
Tunis							
Alger							
Sonnblick 3105							
Zugspitze 2964	35.1	SW14	0	1	0	–	
Säntis 2500							

Spostrzeżenia pilotowe.

Stacja	[illegible]	[illegible]	[illegible]	[illegible]	[illegible]	2000	2500	3000	3500	4000	4500	5000	[illegible]	[illegible]	Uwagi
Warszawa	7^{00}	W2	W5	W5	W6	W7	–	–	–	–	–	–	–	–	–
Kraków	7^{00}	WSW2	W3	WSW3	SW3	SW3	–	W5	–	W3	–	WNW5	–	–	–
Brześć n/B.	6^{00}	W4	SSW3	SW4	WSW5	WNW5	W5	SW6	WSW7	–	–	–	–	–	–

Ogólny stan atmosfery w dniu 30.V.25 r. № 150

Depresja nad morzami Norweskiem i Północnem oraz nad Anglją, kanałem La Manche i Skandynawją. Wyż azorski sięga ponad Francją południową ku Karpatom. W Polsce dość pogodnie, temperatura od 17° do 24°.

Wydawnictwo Państwowego Instytutu Meteorologicznego w Warszawie

Édition du soir [18 h. G.M.T.] 30. V. 25. № 150 b

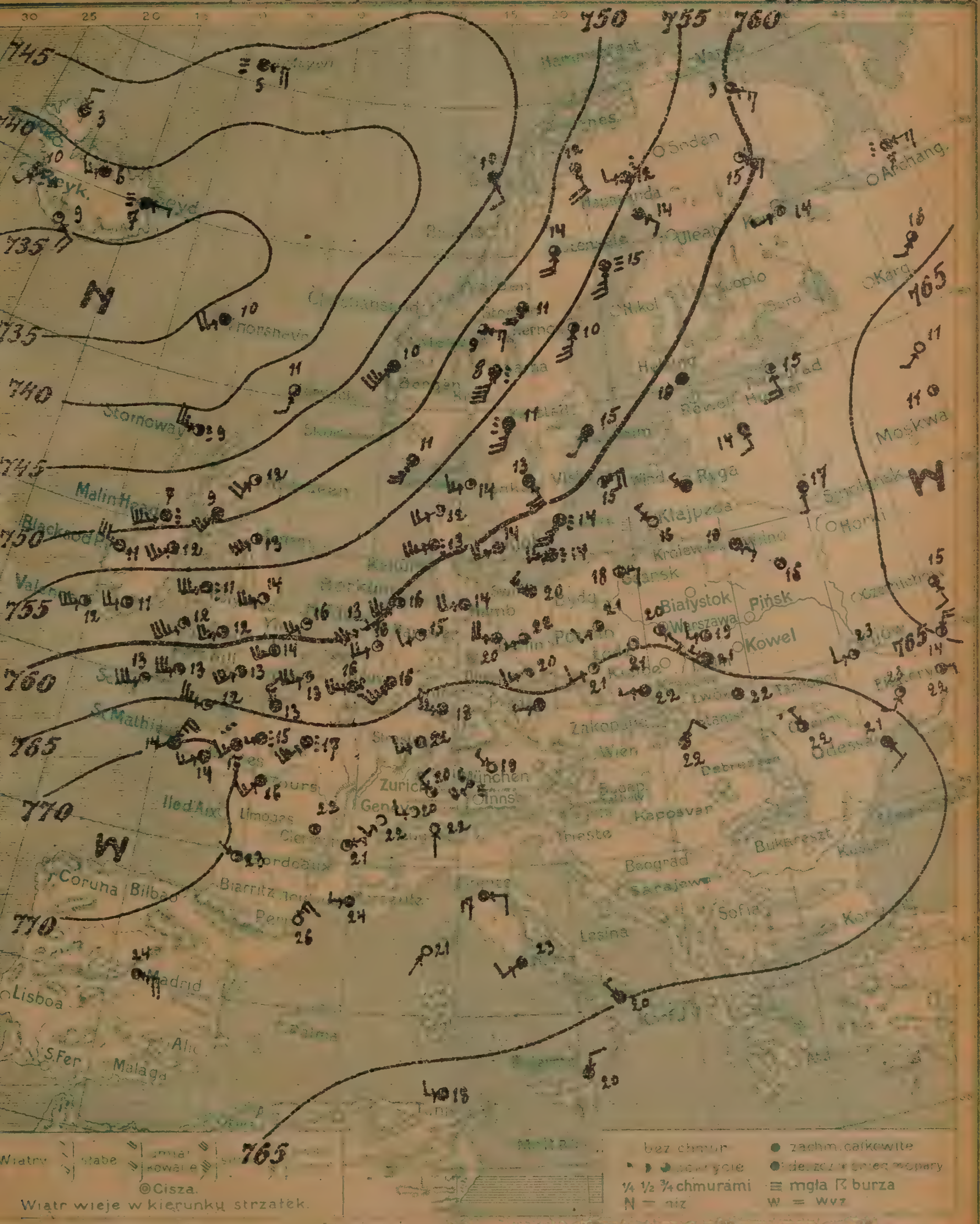

Warszawa, Izobary dnia 30. V. Sobota 1925 r. 18 h. Rocznik VI. № 150 b.

Przewidywany przebieg pogody w ciągu doby następnej

Wydano dnia .... 1925 r. o godz...

Stacja	Ciśnienie	Wiatr	Zachmurzenie	Temp. °C	Opady mm	Temp. Max. Min.
[illegible]	63.2	SE 2	4	19	ślad	26
[illegible]	63.7	W 4	2	19	0	31
Kiwerce						
Warszawa	64.8	SE 1	1	20	0	24
Łódź	65.8	cisza	0	21	0	23
Lublin	64.6	N 4	[illegible]	21	[illegible]	26
Lwów	66.0	cisza	[illegible]	2[illegible]	0	27
[illegible]	65.2	[illegible] 2	[illegible]	21	0	25
Poznań	64.7	SW 4	2	21	0	24
Bydgoszcz						
Tczew						
Hel						
[illegible]	55.7	[illegible]	[illegible]	18	0	12
[illegible]	43.4	S 4	3	[illegible]	0.3	
[illegible]	44.1	[illegible]	deszcz	9	0.5	
Aberdeen	48.7	[illegible]	1	12	ślad	
[illegible]	55.6	WSW [illegible]	deszcz	14	—	
[illegible]	57.8	W [illegible]	[illegible]	11	1	
[illegible]	62.6	W [illegible]	1	23	—	
[illegible]	59.3	SW 8	[illegible]	16	—	
[illegible]	[illegible]	[illegible]	[illegible]	21	2	
[illegible]	58.3	[illegible]	[illegible]	19	—	
[illegible]	61.7	WSW [illegible]	[illegible]	15	[illegible]	—
Brest	60.4	[illegible]	[illegible]	19	—	—
[illegible]	59.7	[illegible]	deszcz	17	ślad	21
[illegible]	[illegible]	[illegible]	2	21	0	[illegible]
[illegible]	[illegible]	SW [illegible]	[illegible]	15	ślad	17
[illegible]	67.9	cisza	3	22	0	22
Perpignan	[illegible]	[illegible]	0	25	0	27
[illegible]	66.3	SW 8	deszcz	15	9.1	16
[illegible]	59.4	[illegible]	4	22	0	25
[illegible]	[illegible]	WSW 10	deszcz	15	—	—
[illegible]	61.5	SW [illegible]	[illegible]	15	3	15
Borkum	5[illegible]	WSW [illegible]	[illegible]	16	4	—
Hamburg	55.4	WSW [illegible]	4	14	2	19
[illegible]	63.4	WNW 5	4	20	ślad	24
[illegible]	[illegible]	WNW 2	3	22	0	25
Dresden	64.6	WSW 5	1	20	0	22
Breslau	[illegible]	WSW 4	1	21	0	24
Frankfurt a/M	[illegible]	W 4	4	18	0	21
München	65.5	NW 2	0	19	0	22
[illegible]	63.3	NW 2	0	16	[illegible]	—
Genève	64.4	SSW 4	0	22	0	22
Zurich	67.9	NW 4	1	20	0	24
[illegible]	[illegible]	S 1	0	22	0	25
[illegible]	60.9	SW 8	4	14	1	
Skagen	58.2	SW 6	1	[illegible]	4	
Hanstholm	55.9	SW 8	1	12	11	
[illegible]	55.4	SW 10	deszcz	13	3	
[illegible]	52.[illegible]	W 10	—	14	ślad	

Stacja	Ciśnienie	Wiatr	Zachmurzenie	Temp.	Opady mm	Max.
[illegible]	58.8	SSW [illegible]	[illegible]	[illegible]	0	[illegible]
[illegible]	55.3	S 10	2	[illegible]	0	—
[illegible]	56.7	SE 4	4	14	0.4	19
[illegible]	63.6	ENE 2	2	15	0	—
[illegible]	55.9	S 10	deszcz	11	3	14
Storlien	50.3	E 5	3	9	0	12
Jönköping	5[illegible]	SE [illegible]	4	13	0.2	18
[illegible]	44.8	SSE 4	4	10	—	
[illegible]	43.1	SSW 4	4	10	—	
[illegible]	54.8	SSW [illegible]	4	11	—	
[illegible]	—	cisza	4	19	—	
[illegible]	62.8	S 5	2	15	—	
Jarosław	56.4	cisza	1	11	—	
Kijów	62.9	W 4	1	23	—	
Odessa	65.7	SE 4	4	21	—	
Kem	60.5	WSW 2	2	14	—	
[illegible]	56.6	E [illegible]	mgła	5	—	
[illegible]	35.7	SW [illegible]	4	10	0	
[illegible]	32.6	E 2	mgła	[illegible]	—	
[illegible]	65.0	W 2	4	[illegible]		
[illegible]	65.3	NWE 4	4	22	—	
[illegible]	66.0	E 10	4	24		
[illegible]	63.0	W [illegible]	4	20	—	
[illegible]	65.0	E 4	4	1[illegible]	—	
Messina	63.0	N 4	4	20	—	
[illegible]	64.0	SW 4	4	23	—	
Bizerta	64.0	W 4	4	18	—	
[illegible]	69.2	SW 8	mgła	6	0	5

Wydawnictwo Państwowego Instytutu Meteorologicznego w Warszawie

Édition du matin [7h G.M.T.] *31.V.25 r. № 151a*

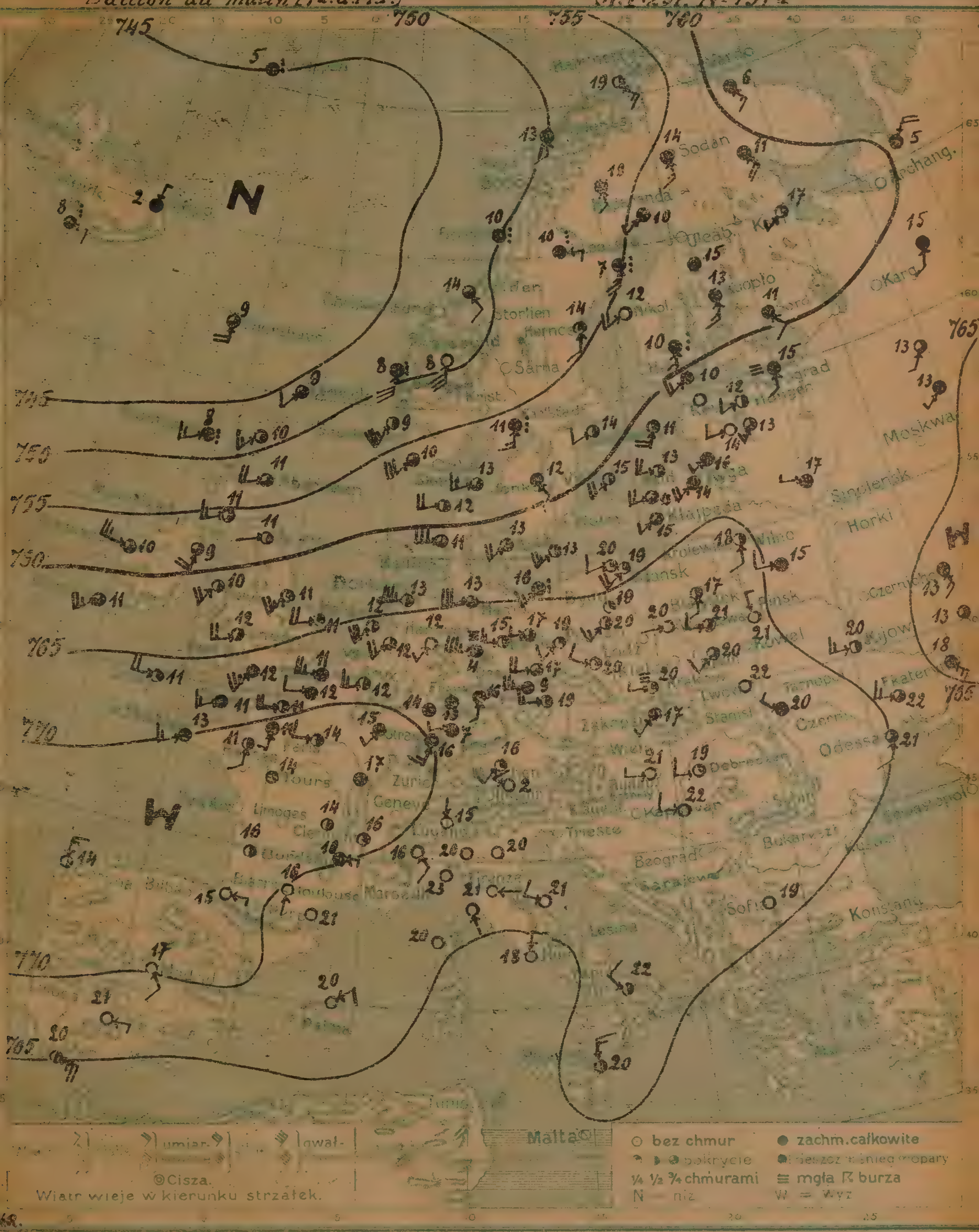

Warszawa Mapa pogody z dnia *31.V. Niedziela* 1925 r. 7 rano. Rocznik VI. № 151a

Przewidywany przebieg pogody w ciągu doby następnej: *Temperatura bez zmiany (ciepło); pogoda słoneczna, zachmurzenie umiarkowane, słabe wiatry z kierunków zachodnich.*

W. N.

Wydano dnia *31.V* 1925 r. o godz. *11h*

Spostrzeżenia meteorologiczne ... dnia ... 31.V.25r. № 151a

Stacja	Ciśnienie 700 mm.	Wiatr	Zachmurzenie	Temp. °C.	Opady mm.	Temp. Max.	Temp. Min.
Wilno	65.7	SSW4	2	18	0.2	–	11
Pińsk	68.8	NNW2	0	21	0	–	13
Białystok	66.2	S4	2	17	2	23	10
Brześć n/B.	60.3	W4	3	21	0	–	13
Kiwerce							
Warszawa	66.6	WSW1	0	20	0	–	15
Łódź							
Lublin	66.6	S2	4	22	0	20	13
Lwów	68.2	cisza	0	22	0	–	10
[illegible]	64.4	WSW2	2	19	0.4	27	12
[illegible]	61.1	SW4	3	20	0	–	12
Zakopane	60.5	SW2	4	17	0	21	9
Kraków	65.0	W2	opary	20	0	–	12
Cieszyn							
Poznań	66.5	SW6	2	20	0	–	12
Toruń							
Bydgoszcz	65.7	cisza	1	19	0	24	15
Chojnice							
Tczew							
Hel							
Puck							
Gdańsk	54.3	SW8	1	19	0	–	14
Lerwick	45.3	SW4	3	9	1		
Stornoway / Blacksod P.	56.6	W10	3	10	2		
Aberdeen	62.1	WSW8	3	11	0		
Holy Head	61.8	SW3	2	10	1		
Valentia	62.4	SW10	3	11	1		
Scilly	66.9	W8	1	11	–		
Yarmouth	64.8	WSW8	1	11	[illegible]		
Tynemouth	57.8	WSW1	2	11	–		
Helder	64.8	SW12	2	12	–		
Vlissingen							
Gris Nez / Calais	69.8	WSW10	4	11	0	–	–
St. Mathieu / Brest	69.1	WSW6	4	13	0	–	12
Paris	70.0	W4	2	14	1	–	12
Dijon	70.4	cisza	4	17	0	–	11
Ile d'Aix / Tours	70.5	WNW2	4	14	0	–	12
Clermont	70.7	cisza	2	14	0	–	8
Biarritz	70.2	E2	0	15	0	–	–
Rennes	70.2	S4	2	11	0	–	8
Strasbourg	69.9	SSW6	4	16	9	–	13
Bruxelles	68.0	WSW6	4	12	–	–	–
[illegible]	56.5	SW2	0	12	0	–	10
Borkum	64.3	WSW14	2	13	0	–	–
Hamburg	65.1	WSW12	3	13	0	–	11
Swinemünde	63.7	SW6	deszcz	16	9	–	14
Berlin	66.5	WSW2	3	17	0.3	–	15
Dresden	67.5	WSW8	3	17	0	–	14
[illegible]	67.3	WNW4	1	20	0	–	12
Frankfurt a/M.	69.3	cisza	4	13	ślad	–	13
München	70.3	SW2	1	16	0	–	9
Kłajpeda	63.2	SW2	3	15	0	–	–
[illegible]							
[illegible]	71.0	NW1	0	14	–		
[illegible]	68.6	N1	0	15	–		
Kjøbenhavn	61.4	SW8	3	13	0.2		
Skagen	57.2	WSW6	3	13	0		
Hanstholm	67.2	WSW8	2	12	0		
Blaavandshuk	60.7	W12	3	11	0.5		
[illegible]	61.3	SW10	2	13	2		

Stacja	Ciśnienie 700 mm.	Wiatr	Zachmurzenie	Temp. °C.	Opady mm.	Temp. Max.	Temp. Min.
Stockholm	57.4	SSW4	3	14	1	–	11
Hernösand	53.4	S4	1	14	0.1	–	–
Haparanda	55.5	SW2	4	10	0.2	–	7
Wisby	60.1	SW8	2	15	2	–	–
Karlstad	55.9	S6	deszcz	11	0.6	–	9
Gallivare	53.5	SSE2	4	10	0	–	9
Jönköping	58.3	SE4	4	12	7	–	9
Andenes	50.3	S4	4	13	0		
Bronnö	50.6	cisza	deszcz	10	5		
[illegible]	48.3	SE4	3	14	0		
Utsire	51.3	SSW4	2	9	0.5		
Helsinki	61.8	SW6	4	10	0.2	–	9
Sortavala	59.0	SE4	4	11	0	–	8
Kuopio	57.0	S6	4	13	0	–	11
Wasa	58.0	SW8	0	12	ślad	–	12
Sodankylä	55.0	SSE6	4	14	2	–	11
[illegible]	61.3	WSW4	3	12	3	–	–
Dorpat	61.6	WSW4	0	14	0	–	[illegible]
[illegible]	61.0	SSW8	0	11	0	–	[illegible]
Petrograd	60.5	S2	mgła	15	0		
Jarosław	64.8	SW2	4	13	0		
Kijów	64.9	W6	2	20	0		
Odessa	65.5	SSW8	3	[illegible]	0		
Kem	52.8	WSW2	2		0		
Jan Mayen	45.5	ENE8	deszcz	5	3		
[illegible]	42.7	S8	3	9	–		
Seudisfiord	41.0	ESE1	4	2	–		
Riga	62.5	SW8	4	14	0	–	10
Libawa	63.0	SW8	3	13	0	–	11
Vindawa	61.9	W8	2	13	0	–	10
Prekuli	62.9	SW2	4	16	0	–	16
Praha	69.0	W6	4	19	–		
[illegible]							
Ołomuniec							
Stara Dala							
Koszyce							
Budapest	67.6	W2	0	21	0	29	15
Debreczen	66.9	W4	1	19	0	30	[illegible]
Szeged	67.5	W4	0	22	0	29	[illegible]
Madrid	70.8	SE4	0	17	0		
Coruña	71.0	N6	2	14	0		
[illegible]	69.3	NE4	0	20	0		
Genova	67.7	cisza	0	21	0	–	[illegible]
Firenze	67.4	E2	0	21	0	–	[illegible]
Livorno	67.8	SSE1	0	20	–		
Roma	62.0	NNE4	0	18	0		
Messina	65.0	NNW5	4	20	–		
Taranto	66.0	NNW4	2	22	0		
Torino	63.8	SE4	0	16	–		
Padova	67.8	–	0	20	0	–	14
Beograd							
Bucuresti							
Sofia	66.7	cisza	0	19	3	26	[illegible]
Konstantynopol							
Athenes							
Malta							
Tunis							
Alger							
Sonnblick (3106)							
Zugspitze (2964)	(39.4)	WNW4	0	2	0	–	1
Säntis (2500)							

Spostrzeżenia pilotowe.

Stacja	godz.	Wiatr dolny	500	1000	1500	2000	2500	3000	3500	4000	4500	5000			Uwagi
Warszawa	4 15	SSW1	SW9	SW10	SW8	WSW10									
Brześć n/B.	6 00	W2	WNW5	WNW4	NW7	WNW4									

Ogólny stan atmosfery w dniu 31.V.25r. № 151a
Wysokie ciśnienie nad kontynentem Europejskim, wyż barometryczny nad Francją i zatoką Biskajską; depresja nad Atlantykiem.
W Polsce pogodnie, temperatura w granicach od 17° do 22°.

Wydawnictwo Państwowego Instytutu Meteorologicznego w Warszawie

Édition du soir [18 h G.M.T.]. 31. V. 25. N° 151 b.

Warszawa. Mapa pogody – dnia **31. V. Niedziela** 1925 r. **18 h** rano. Rocznik VI. N **151 b.**

Izobary

Przewidywany przebieg pogody w ciągu doby następnej

Wydano dnia 1925 r. o godz.

Spostrzeżenia meteorologiczne z dnia dzisiejszego [illegible] 31. V. 25 r. № 1516

Kraj	Stacja	Ciśnienie 700 mm +	Wiatr	Zachmurzenie	Temp °C	Opady mm	Temp Max	Temp Min
Polska	Wilno	64.3	WSW6	2	16	0.2	23	
	[illegible]							
	Białystok	66.6	NW5	2	15	–	–	
	Brześć n/B	64.5	NW2	3	22	0	30	
	Kiwerce							
	Warszawa	66.2	W?	3	21	0	26	
	Łódź	67.0	W4	2	21	0	26	
	Lublin	65.9	W1	1	23	0	24	
	Lwów	68.0	cisza	3	21	0	28	
	Zakopane							
	Kraków	66.3	NW?	2	21	0	27	
	Cieszyn							
	Poznań	67.3	WNW2	3	23	0	24	
	Toruń	66.6	W4	4	20	ślad	24	
	Bydgoszcz							
	Chojnice							
	Tczew							
	Hel							
	Puck							
G.	[illegible]	66.4	WNW?	1	16	ślad	21	
Anglja	[illegible]	53.0	SW5	1	14	0.2		
	Stornoway	53.8	WSW?	deszcz	11	1		
	Aberdeen	56.6	WSW?	2	15	0		
	Holy Head	52.9	SSW8	3	11	0.2		
	[illegible]	64.5	WSW?	2	12	0.4		
	Scilly	68.0	W8	2	13	0		
	Yarmouth	65.6	SW6	2	13	0		
	[illegible]mouth	60.5	W4	2	14	0.1		
Hol.	Helder	66.2	SSW10	1	13	0		
	Vlissingen							
Francja	Calais (over Gris Nez)	68.5	W3	2	12	0	–	
	Le Havre	65.2	WNW5	4	13	ślad	–	
	[illegible]	68.4	NW4	2	20	0	21	
	Nancy (over Dijon)	68.1	WSW2	2	19	0.4	–	
	Rochefort (over [illegible])	69.0	WNW5	4	16	ślad	–	
	[illegible]	67.2	cisza	2	22	0	22	
	[illegible]	68.1	W5	3	18	0	–	
	Rennes	69.0	WSW?	4	18	0	19	
	Strasbourg	67.7	cisza	2	22	0	24	
	[illegible]	68.3	W4	4	16	0	18	
Niemcy	Keitum							
	Borkum	66.7	WSW?	2	16	0	–	
	Hamburg	67.2	NNW6	3	14	0	19	
	Swinemünde	66.0	W4	3	18	0	21	
	Magdeburg (over Berlin)	67.4	WNW6	2	20	0	23	
	Dresden	68.0	SW4	2	18	0	20	
	Breslau	67.4	W4	2	20	ślad	22	
	Frankfurt a/M.	67.7	WSW2	1	21	0	22	
	Aachen (over München)	68.1	WNW6	3	17	0	20	
	Königsberg	65.8	W8	1	14	2	22	
	[illegible]							
	[illegible]							
	[illegible]							
Dania	Kjøbenhavn	64.4	W3	2	14	3		
	Skagen	66.7	W10	4	12	0		
	Hanstholm	61.2	WSW8	3	11	0		
	Blaavandshuk	64.7	WSW3	2	12	0		
	Hammershus	65.0	W8	1	13	0.1		

Kraj	Stacja	Ciśnienie 700 mm +	Wiatr	Zachmurzenie	Temp °C	Opady mm	Temp Max	Temp Min
Szwecja	Stockholm	57.4	WSW?	1	14	13	17	
	Hernösand	50.4	S6	2	13	0.4	–	
	Haparanda	51.7	S4	deszcz	9	1	12	
	Wisby	61.2	WSW5	2	13	3	–	
	Karlstad	57.?	W3	3	13	4	15	
	Storlien	50.0	E4	4	12	0	15	
	Kalmar (over [illegible])	61.3	W8	2	15	1	–	
Norwegja	Andenes	46.9	WNW?	3	9	0		
	Bronnö	50.7	WSW5	1	10	0		
	[illegible]	53.3	WSW4	3	9	·		
	Lister	54.3	WSW4	4	10	ślad		
Finlandja	Helsinki							
	Sortavala							
	Kuopio							
	Vasa							
	Sodankylä							
[illegible]	[illegible]	59.3	SW5	0	11	0	17	
	Dorpat	60.5	WSW4	4	12	0	20	
	[illegible]	60.6	SW?	0	10	0	15	
Rosja	Leningrad	58.8	W2	2	13	–		
	Moskwa	61.4	SSW4	4	15	–		
	[illegible]	55.1	E?	deszcz	10	–		
	Horki	63.7	W2	0	15	–		
	Kijów	60.3	NW2	0	20	–		
	[illegible]	46.6	E8	2	5	–		
	[illegible]	47.5	SW8	3	10	–		
	[illegible]	43.7	SW5	deszcz	10	–		
Austrja	Wien							
	Feldkirch							
	Innsbruck							
	Klagenfurt							
Czechosłowacja	Praga	67.7	NNE2	3	20	0	24	
	Eger (Cheb)	63.2	NW2	2	18	0	20	
	Olomouc							
	[illegible]							
	[illegible]							
	Bratislava	67.1	NW?	2	23	0	27	
Węgry	Budapest							
	Szombathely							
	Szeged							
Hiszp.	Madrid							
	Coruna							
	Palma							
Włochy	Genova	66.4	WSW4	1	21	0		
	Firenze	64.2	W2	0	29	0		
	Zara	65.6	NW4	0	22	0		
	Roma	52.8	NW4	0	27	0		
	Trapani (over [illegible])	62.3	SW4	0	22	0		
	Taranto (over [illegible])	63.1	NNW8	2	24	0		
	[illegible]	67.6	W8	0	18	0		
	Messina (over [illegible])	64.1	NNW4	4	20	0		
Bałkany	Belgrad	65.9	cisza	1	25	0	30	
	Bucuresti							
	Sofia							
	Konstantynopol							
	Ateny							
	Malta							
[illegible]	Tunis							
	Alger							
Szczyty	Sonnblick [illegible]							
	Zugspitze [illegible]							
	Säntis 2500							

40.

[illegible] pilotowe.

[illegible]	[illegible]	[illegible]	500	1000	1500	2000	2500	3000	3500	4000	4500	5000	[illegible]	[illegible]	Uwagi
[illegible]															

Wydawnictwo Państwowego Instytutu Meteorologicznego w Warszawie

Édition du matin [7 h. G. M. T.] 1. VI. 25. № 152 a

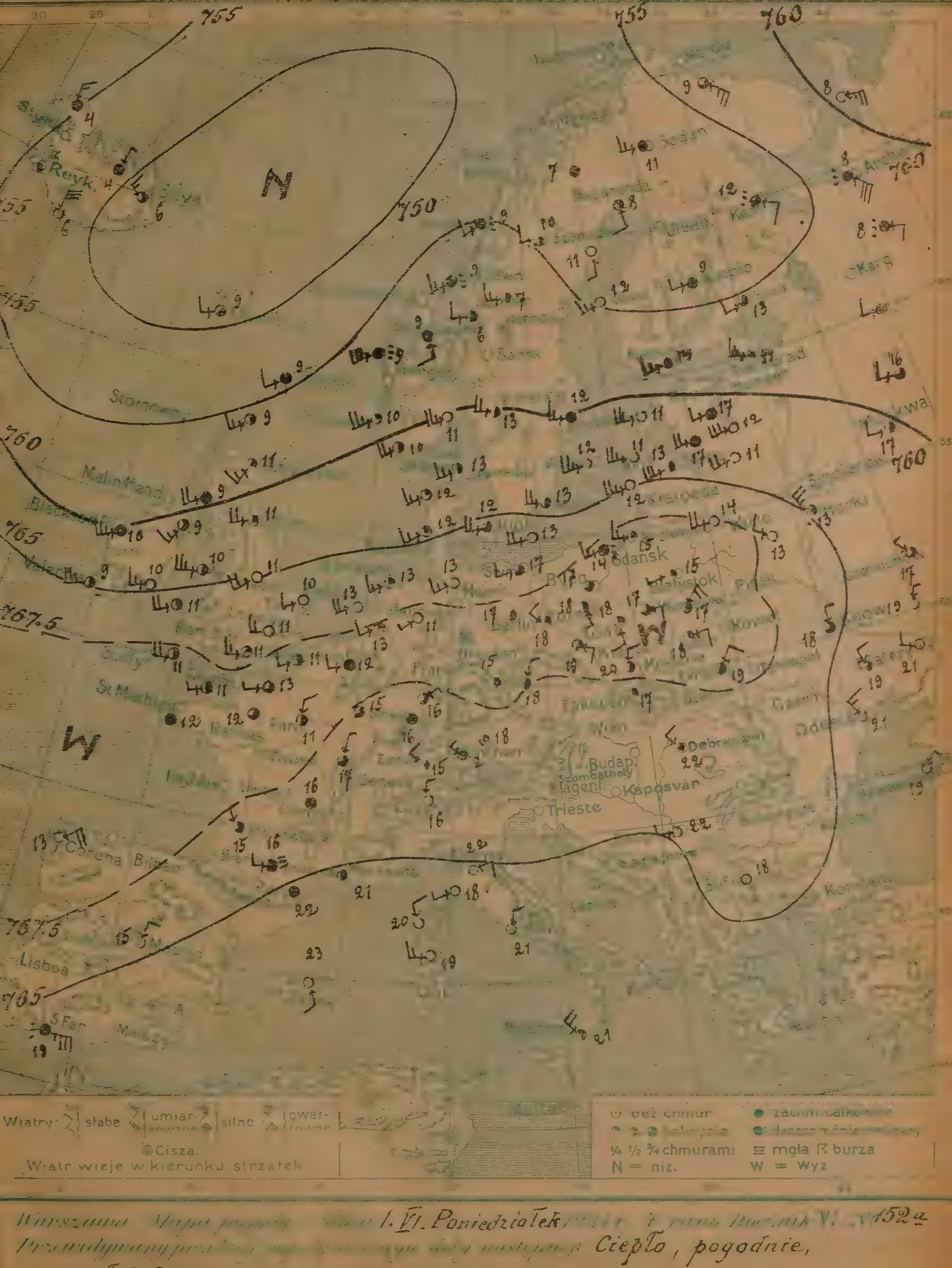

Warszawa. Mapa pogody dnia 1. VI. Poniedziałek 1925 r. 7 rano. Rocznik VI. Nr 152 a

Przewidywany przebieg pogody na dzień następny: Ciepło, pogodnie, słabe lub umiarkowane wiatry zmienne. —

L. B.

1. VI. 1925 r. 11 h. 30 m.

Spostrzeżenia meteorologiczne, dnia dzisiejszego rano 1. VI. 25.

Stacja	Ciśnienie 700 mm +	Wiatr	Zachmurzenie	Temp. °C	Opady mm	Temp. Max	Temp. Min
[illegible]	67.6	WSW 8	1	14	2	–	8
[illegible]							
Białystok	63.6	SW 2	1	15	0.1	25	9
Brześć n/B	68.5	NE 6	2	17	0	–	12
Kiwerce							
Warszawa	68.4	E 4	3	17	0	–	13
Łódź	68.5	S 2	1	18	0	–	12
Lublin	68.6	ENE 4	1	17	0	–	14
Lwów	68.2	NE 4	2	19	0	–	13
[illegible]	63.3	cisza	1	17	0	22	9
Kraków	67.9	N 2	2	20	0	–	15
Cieszyn							
Poznań	68.0	SSE 2	2	18	0	–	8
Toruń							
[illegible]	67.9	cisza	3	17	0.1	23	10
Chojnice							
Tczew							
[illegible]							
Puck							
Gdańsk	67.9	WSW 6	deszcz	14	0.1	–	10
[illegible]	54.8	SW 4	4	9	0		
Renfrew	59.6	SW 8	4	9	2		
[illegible]	58.0	SSW 6	1	11	0		
[illegible]	63.7	WSW 10	2	10	ślad		
Valentia	65.0	WSW 8	2	9	2		
Pembroke	65.7	SW 8	2	11	0.2		
Yarmouth	66.1	WSW 4	0	10	0		
Tynemouth	61.4	W 8	1	11	0		
Helder	66.8	WSW 8	0	13	–		
De Bilt	67.5	WSW 4	1	13	–		
Calais	67.9	WSW 4	2	11	0		
Brest	68.0	cisza	3	12	0		
Paris	68.4	N 4	2	11	0	–	9
Dijon	66.2	N 2	3	17	0	–	12
Bordeaux	66.0	NNW 1	3	13	0	–	14
Clermont	66.5	cisza	4	16	0	–	10
Toulouse	65.4	WSW 1	mgła	15	0	–	13
Argentan	68.9	cisza	3	12	0	–	8
Strasbourg	66.5	— " —	4	16	0	–	11
Bruxelles	68.0	WSW 4	4	12	–	–	–
Lingen	67.7	SW 2	0	11	0		4
Borkum	66.1	SW 6	1	13	0		
Hamburg	67.2	SW 6	0	13	–		
Swinemünde	67.3	WSW 2	3	17	0		13
Berlin	67.7	cisza	2	17	0		13
Grünberg	68.5	WNW 4	1	18	0		16
Breslau	67.5	ESE 4	2	19	0	–	9
Frankfurt a/M.							
[illegible]	66.8	cisza	1	18	–		–
[illegible]							
[illegible]	66.9	NW 1	1	15			
Lugano	66.5	N 1	0	16			
[illegible]	65.3	WSW 8	3	12	ślad		
Skagen	62.7	SW 6	2	13	0		
Hanstholm	62.6	SW 6	1	12	0		
Blaavandshuk	64.3	SW 6	1	12	0.1		
[illegible]	67.1	WSW 8	0	13	0		

Kraj	Stacja	Ciśnienie 700 mm +	Wiatr	Zachmurzenie	Temp. °C	Opady mm	Temp. Max	Temp. Min
Szwecja	Sztokholm	60.0	W 6	4	12	0	–	[illegible]
	Haparanda							
	Hernösand	58.1	SSE 4	4	8	0.1		
	Wisby	62.5	WSW 10	0	12	0		
	Karlstad	60.2	W 8	2	13	0	–	9
	Storlien	56.9	W 4	2	8	–		
	Göteborg	62.3	W 8	2	13	0		
Norwegja	Lister	61.5	SW 8	2	10	0		
	[illegible]	55.2	SW 4	deszcz	8	1		
	[illegible]	55.8	SW 6	— " —	9	1		
	Utsire	57.0	WSW 10	1	10	1		
Finlandja	[illegible]	53.4	SW 6	2	14			
	[illegible]	56.9	SW 4	3	13	–		
	Kuopio	54.2	W 2	4	9			
	Wasa	54.1	SW 6	0	12			
	[illegible]	51.7	W 6	4	11	3		
Estonja	Tallin Reval							
	Dago	61.9	WSW 4	4	12	0	–	8
	Filsand	62.9	W 10	0	11	0	–	9
Rosja	[illegible]	58.6	W 6	1	11	2		
	[illegible]	60.8	W 4	2	17	0		
	Kem	52.6	ESE 4	deszcz	12	12		
	Horki	64.9	NW 10	1	13	0		
	Kijów	65.3	N 2	3	18	0		
	[illegible]							
	[illegible]	49.6	WSW 4	3	9	0.2		
	[illegible]	45.1	WNW 4	3	6	–		
Łotwa	Ryga	64.4	SW 12	2	13	0	–	1[illegible]
	Windawa	64.0	W 10	0	11	0	–	1[illegible]
	Mitawa	64.0	WSW 8	0	11	1		[illegible]
	[illegible]							
Czechosłowacja	Praha	67.4	NNE 2	2	18	0.1	–	1[illegible]
	[illegible]	68.0	cisza	2	15	0	–	8
	Ołomuniec							
	Stara Dala							
	Koszyce							
	Budapeszt							
	[illegible]							
	[illegible]	55.5	NW 4	1	22	0	32	1[illegible]
	[illegible]	65.0	N 2	0	15			
	[illegible]	69.9	NE 8	0	13			
	Malta	64.0	SSE 2	0	23			
	[illegible]							
	[illegible]	55.7	E 1	0	22			
	[illegible]	63.1	NNE 4	0	21	0		
	Livorno	63.5	WSW 1	0	18	–		
	[illegible]							
	[illegible]	63.5	N 6	2	19			
	[illegible]	66.8	N 6	2	21			
	[illegible]	65.2	W 2	0	22			
	Bukareszt							
	[illegible]	66.2	cisza	0	18			
	[illegible]							
	[illegible]							
	[illegible]							

Spostrzeżenia pilotowe.

5⁰	E 4	E 13	WNW 5	WNW 10	WNW 9	S 13	W 26		W 9			

Nº 152 a.

Ogólny stan atmosfery w dn. 1. VI. 25.
Obszar wysokiego ciśnienia nad kontynentem europejskim, niskiego - nad morzem Norweskim. – W Polsce pogodnie. –

Wydawnictwo Państwowego Instytutu Meteorologicznego w Warszawie

Édition du soir [18h G.M.T.] 1.VI.25r. Nº 152 b

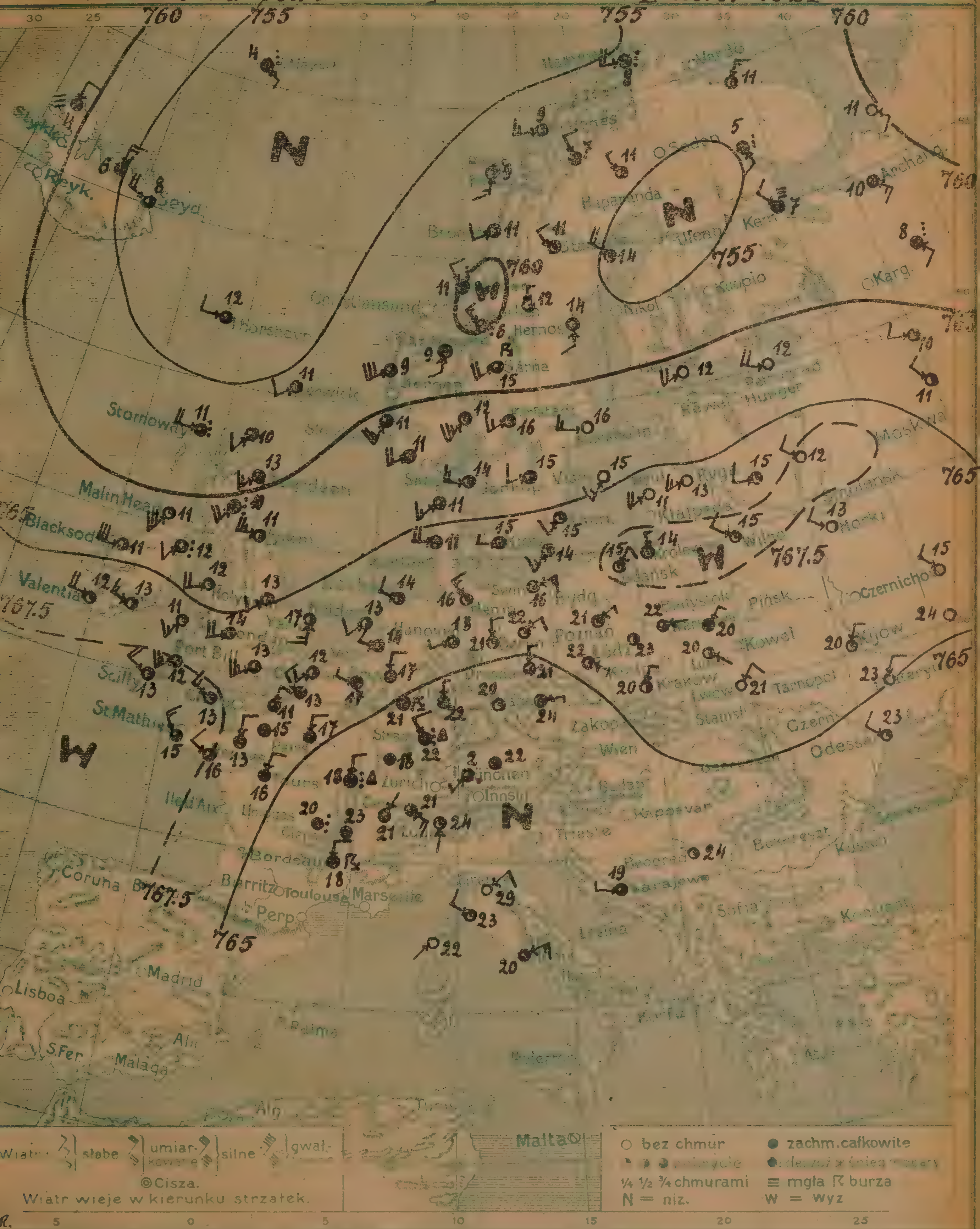

Warszawa **Izobary** *pogody — dnia* ***1. VI. Poniedziałek*** *1925 r.* ***18h*** *rano. Rocznik VI. Nº* ***152 b***

Przewidywany przebieg pogody w ciągu doby następnej.

Wydano dnia .... 1925 r. o godz. ....

Spostrzeżenia meteorologiczne z dnia [illegible] 1.VI.25 r. [illegible]

Stacja	Ciśnienie	Wiatr	Zachmurzenie	Temp. °C	Opady mm	Temp. Max	Temp. Min
Wilno	67.8	WNW4	1	15	3	18	
Białystok							
Brześć n. B.	66.4	NE2	4	20	0	23	
Kiwerce							
Warszawa	67.3	E1	3	22	0	25	
Łódź	65.9	cisza	2	23	0	26	
Lublin	66.4	SE1	2	20	0	23	
Lwów	67.7	NE4	3	21	0	24	
Zakopane							
Kraków	65.9	NNE2	2	20	0	24	
Cieszyn							
Poznań	66.6	NE2	1	21	0	26	
Bydgoszcz							
Chojnice							
[illegible]	67.6	NE4	1	15	0	19	
Lerwick	55.3	SW4	1	11	0		
Stornoway	56.0	W8	deszcz	11	5		
Aberdeen	58.3	SW6	3	13	0.2		
Holy-Head	64.2	WSW8	1	12	ślad		
Valentia	66.5	W8	1	12	0.1		
[illegible]	67.8	WNW8	2	13	0		
[illegible]	65.4	S6	2	17	0		
[illegible]	61.8	W10	2	11	0.6		
[illegible]	66.1	SW4	2	13	–		
Calais	66.6	SW4	2	12	0	–	
Brest	67.5	NW6	3	15	0	17	
[illegible]	65.7	N4	4	17	0	19	
[illegible]	63.0	N4	deszcz	18	3	22	
Tours	65.5	NNE4	4	16	0.2	19	
[illegible]	61.8	cisza	deszcz	20	0.2	24	
[illegible]	63.7	—	burza	21	0	24	
[illegible]	66.6	N4	2	13	0	17	
[illegible]	63.2	NNW4	deszcz	22	ślad	25	
Bruxelles	65.7	WNW2	4	17	0	19	
Hannover	65.7	WSW2	3	18	0	–	
Borkum	66.4	WNW4	2	14	0	16	
Hamburg	66.0	NNW6	1	16	0	21	
Swinemünde	65.6	ENE6	1	16	0	22	
Berlin	65.0	NE4	1	22	0	25	
[illegible]	64.7	N2	3	21	0	24	
[illegible]	65.1	SE2	3	22	0	25	
[illegible]	64.6	N2	4	22	0	23	
München	62.8	cisza	4	22	0	26	
Königsberg	67.9	N2	1	14	ślad	18	
Genève	63.1	NNE1	4	21	0	25	
Bern	62.9	SE6	3	21	0	25	
Lugano	62.4	S1	1	24	0	27	
København	65.5	W2	3	15	0		
Skagen	62.1	W6	2	14	0		
Hanstholm	63.5	SW6	3	11	0.4		
Blaavandshuk	65.6	W8	3	11	0		
Hammershus	66.3	SW6	1	14	0		

Stacja	Ciśnienie	Wiatr	Zachmurzenie	Temp.	Opady	Temp. Max	Temp. Min
[illegible]	[illegible]	W5	0	16	0	1	
[illegible]	58.1	W4	2	14	0		
Abisko	57.0	NNW4	3	7	0.1	8	
[illegible]	64.0	SSW6	0	15	0		
[illegible]	61.9	WSW6	1	16	0		
[illegible]	60.0	NW6	deszcz	6	ślad		
[illegible]	64.1	WSW4	3	15	0		
[illegible]	56.6	W6	2	9	0		
[illegible]	59.3	SW4	3	11	0.5		
[illegible]	60.0	NW4	deszcz	11	1		
Utsire	60.4	SSW10	3	11	0		
[illegible]	60.5	WSW8	0	12	0		
Riga	65.4	WSW6	0	13	0	16	
Libava	66.2	SW8	0	11	0	13	
Malnova	65.6	W4	1	15	0	17	
[illegible]	63.1	WSW8	0	12	–		
Jarosław	61.8	NW4	2	11	–		
Kijów	66.9	NNE4	1	20	–		
Odessa	64.3	NW4	1	23	–		
Kem	57.1	NW4	mała	7	–		
Jan Mayen	52.5	SE2	deszcz	4	1		
[illegible]	51.9	W4	3	12	0		
Seydisfjord	53.0	WNW8	3	8	–		
Innsbruck							
Klagenfurt							
[illegible]	63.8	E2	4	24	0	27	
[illegible]	64.0	cisza	1	20	0	24	
[illegible]	60.5	NE4	0	29	–		
Livorno	61.4	WNW4	1	23	–		
[illegible]	61.4	ENE6	3	20	–		
Palermo							
[illegible]	62.3	cisza	1	24	0	[illegible]	
Sarajewo	63.5	W2	3	19	0	[illegible]	
[illegible]	68.0	SW2	3	2	0	5	

Spostrzeżenia pilotów

Stacja	Godz.	Wiatr dolny	[illegible]	[illegible]	2000	2500	3000	[illegible]	[illegible]	[illegible]	[illegible]
Warszawa											

Wydawnictwo Państwowego Instytutu Meteorologicznego w Warszawie

Édition du matin [7 h. G.M.T.] 2. VI. 25. № 153

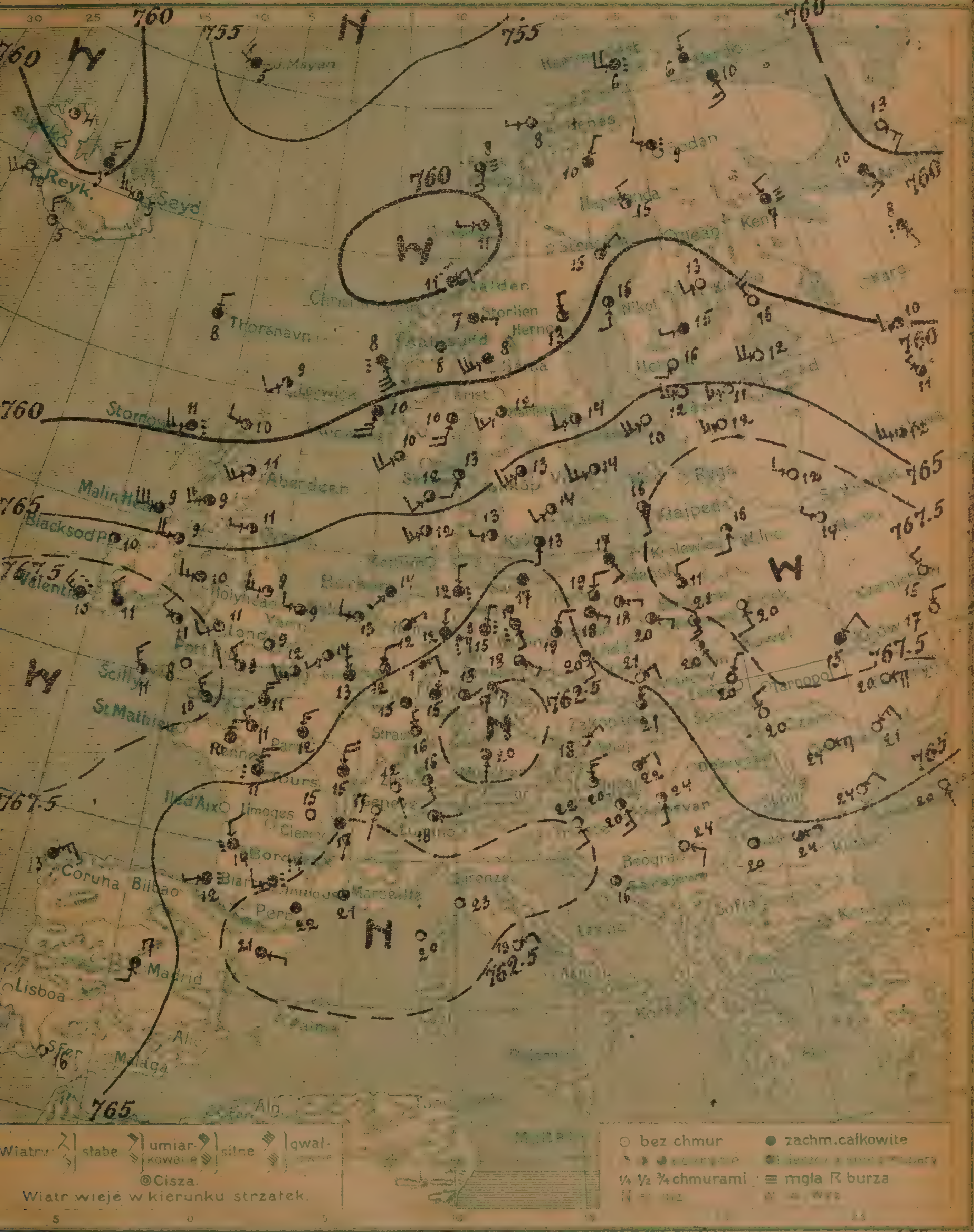

Warszawa. Mapa pogody z dnia 2.VI. Wtorek 1925 r. 7 rano. Rocznik V. 153

Przewidywany przebieg pogody w ciągu doby następnej: Przejściowy wzrost zachmurzenia i drobne opady na zachodzie kraju, pozatem dość pogodnie i ciepło, słabe wiatry południowe i południowo-zachodnie.–

S. K.

Wydano dnia 2. VI 1925 r. o godz. 11 h. 30 m.

...pozycja meteorologiczna z dnia dzisiejszego rano 2.VI.25 r. №153a

Stacja	Ciśnienie 700 mm +	Wiatr	Zachmurzenie	Temp. °C	Opady mm	Temp. Max	Temp. Min
... uniw.	59.6	S4	1	16	0	–	7
Pińsk	68.6	SSE4	0	20	0	–	11
Białystok	67.9	N4	3	16	0	22	12
Brześć n/B	66.8	SSE6	1	22	0	–	11
	66.7	ESE2	2	20	0	–	14
Łódź							
-wojsk.	66.6	SE1	1	20	0	–	10
	67.0	NNE2	0	20	0	–	15
Wilno-dgr.	68.4	S2	1	16	0	18	8
Lublin-gimn.	67.7	NE2	2	22	0	23	13
	64.1	N2	1	21	0	22	8
	65.2	NE4	0	21	0	–	12
	65.4	ESE2	4	18	0	–	11
	66.1	E2	2	18	0	–	–
	66.1	N4	3	19	0	–	11
	66.8	SE4	4	17	0	–	9
	56.3	SW4	2	9	2		
	59.6	WSW6	deszcz	11	2		
	61.2	SW6	3	11	0		
	66.6	W6	4	10	1		
	69.0	WNW6	deszcz	10	0		
	68.4	NNW6	2	11	0		
	66.0	WNW4	3	9	0		
	64.6	W2	2	11	0		
	66.1	W4	1	13	–		
	66.4	SW2	3	14	–		
Calais	66.3	SW6	3	12	0	–	–
Le Havre	67.2	N6	4	11	0	–	–
	66.1	N6	4	12	0	–	10
	62.8	N8	4	15	23	–	14
Tours	65.4	NNE6	deszcz	11	0	–	11
	62.2	cisza	0	15	5	–	15
	64.1	WSW2	deszcz	12	8	–	–
	67.2	N4	4	10	0	–	8
	63.2	NNW2	4	16	4	–	14
Bel. Bruxelles	65.9	NNW2	4	13	0	–	8
Hannover	65.3	N2	4	12	0	–	10
	66.7	SW2	4	14	0	–	–
Hamburg	66.1	N2	deszcz	12	ślad	–	10
Swinemünde	64.6	cisza	4	17	0	–	11
Berlin	63.8	SE2	deszcz	17	0	–	15
Dresden	63.1	ESE2	3	18	0.3	–	13
	64.1	SE4	1	20	0	–	13
	63.9	NNE2	4	15	4	–	11
München	61.1	S2	3	20	2	–	11
Kłajpeda	67.4	SSE2	2	16	0	–	8
Genève	63.2	SSW1	0	17	2	–	13
	63.5	SE4	2	16	0	–	14
	64.2	E1	2	18	0	–	14
	66.0	W2	2	13	3		
	63.7	SSW4	1	13	0		
	64.0	SW4	3	12	0		
	65.7	SW6	1	12	0		
	66.2	S2	3	13	0		

Stacja	Ciśnienie 700 mm +	Wiatr	Zachmurzenie	Temp. °C	Opady mm	Max	Min
Stockholm	64.1	WSW4	2	14	0	–	9
Hernösand	59.5	N2	2	13	0	–	–
Haparanda	58.5	NW4	1	15	1	–	6
	66.1	WSW6	2	14	0	–	–
	63.4	SW6	2	12	0	–	8
	59.3	ESE2	4	7	0.5	–	1
Jönköping	65.3	SW6	2	13	0	–	7
	59.4	W2	3	8	1		
Bronno	60.4	W2	1	11	0		
Valdersund	60.2	NE4	deszcz	11	1		
Utsire	60.6	SSW10	4	10	0		
Helsinki	64.1	SW4	0	16	0	–	7
	60.5	NW6	0	16	10	–	8
	60.1	WSW4	0	13	24	–	6
	61.3	S4	2	16	ślad	–	8
	56.3	WNW4	deszcz	9	0.2	–	8
	65.5	W6	0	12	0	–	7
	66.2	WSW6	0	12	0	–	7
	66.0	SW8	0	10	0	–	9
	63.1	W8	0	12	0		
Moskwa	65.4	W6	3	12	1		
Kijów	67.7	NE4	4	15	0		
Odessa	65.4	ENE6	0	21	0		
Kem	57.1	NW4	mgła	7	2		
Jan Mayen	53.9	WNW4	4	5	ślad		
Thorshavn	56.2	N4	4	8	0.1		
Seydisfiord	57.8	W6	2	5	–		
Feldkirch							
Innsbruck							
Klagenfurt							
Praha							
Eger							
Ołomuniec							
Stara Dala							
Bosi...							
	63.7	NE4	1	22	29	32	[illegible]
	63.2	N6	1	20	0	27	14
	63.2	S2	1	24	0	31	[illegible]
	68.0	S4	4	17	–		
	66.0	NE6	4	13	–		
S. Fernando	67.0	cisza	0	16	–		
Genova							
Firenze							
Livorno	61.1	cisza	0	23	0	–	7
Roma	62.6	NE4	0	19	0	–	[illegible]
Napoli							
Palermo							
	62.6	ESE4	0	24	0	–	[illegible]
	64.8	ENE2	3	24	0	–	[illegible]
Sarajewo	62.8	cisza	2	16	0.4	–	[illegible]
Zagreb	62.5	SE4	0	22	0	–	[illegible]
Kiszyniów	64.8	E6	0	24	0	–	
	(35.7)	W4	3	4	0	–	2
Brocken	66.1	E6	deszcz	8	0.1	–	8
Fichtelberg	61.3	ESE6	1	17	0	–	10

Aer.

								3000	4000	5000	6000	7000	8000	9000	10000	
	4[00]	E1	S7	SW7	SSW7	W7	SW5	–	–	–	–	–	–	–	–	–
Kraków	7[00]	ENE3	ESE4	ESE5	SE3	S2	WSW3	WSW4	SW2	WSW4	WSW4	SW5	WSW5	WSW7		–
Brześć n/B.	6[00]	S3	SSE10	SE6	SE6	SE3	SW5	–	–	–	–	–	–	–		–

Ogólny stan atmosfery w dniu 2.VI.25 r. №153a

Wysokie ciśnienie nad Atlantykiem oraz nad Polską i Rosją południowo-zachodnią, niskie nad Europą południową i północną.
W Polsce ... i ciepło.

Wydawnictwo Państwowego Instytutu Meteorologicznego w Warszawie

Édition du soir (18h G.M.T.) **2.VI.25. N° 153b.**

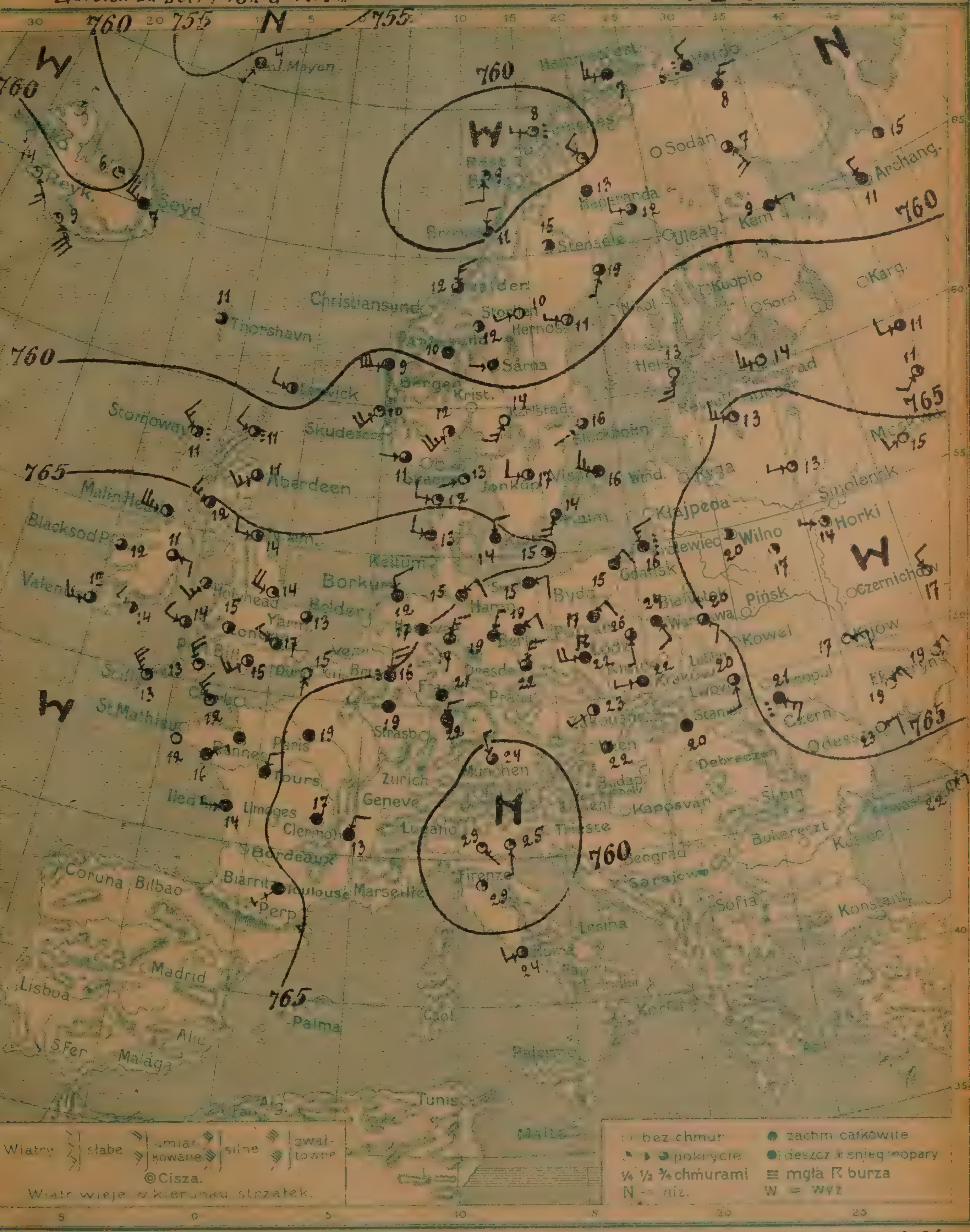

Warszawa. ~~*Mapa pogody*~~ **Izobary** *z dnia* **2.VI Wtorek** *1925 r.* **18h** *rano. Rocznik VI. N.* **153b.**

Przewidywany przebieg pogody w ciągu doby następnej

Wydano dnia .... 1925 r. o godz. ....

Stacja	Ciśnienie 700mm	Wiatr	Zachmurzenie	Temp. °C	Opady mm	Temp. Max	Temp. Min
Wilno	66.3	cisza	2	20	0	22	
Pińsk							
Białystok							
Brześć n. B.	64.2	SE4	2	20	0	31	
Krzemieniec							
Warszawa	62.7	SE4	4	24	0	28	
Łódź	61.5	S2	3	26	0	30	
Lublin							
Lwów	64.9	S4	2	20	2	26	
Zakopane							
Kraków	62.1	W2	4	22	0.2	28	
Cieszyn							
Poznań	62.5	NE4	4	17	0.4	28	
[illegible]							
[illegible]							
[illegible]							
[illegible]							
[illegible]							
[illegible]							
[illegible]	63.6	NE4	4	15	6	22	
[illegible]	59.4	W4	2	–	0		
Stornoway	62.3	NW6	deszcz	11	0.4		
[illegible]	62.9	SW6	3	11	5		
Holy Head	67.8	SSW6	2	–	0		
Valentia	63.8	WSW6	3	12	0		
[illegible]	69.8	NW10	1	13	0		
[illegible]	66.8	cisza	3	13	0		
[illegible]	62.5	W4	2	14	0		
[illegible]							
Vlissingen							
Calais	67.3	cisza	0	15	0	–	
Brest	69.1	–	–	12	0	–	
Paris	63.1	–	4	19	0	–	
Lyon	61.2	NNE4	4	13	0	28	
Rochefort	64.0	W2	4	14	–	–	
Clermont	–	cisza	4	17	20	20	
Toulouse	65.1	SW2	4	–	ślad	20	
Mayence	63.1	cisza	4	19	0	–	
Strasbourg							
Bruxelles							
Hannover	64.3	NNE6	3	17	0	22	
Borkum	66.7	NNW4	4	12	0	–	
Hamburg	65.1	NE4	4	15	0.2	16	
Swinemünde	63.6	ENE4	4	15	1	27	
Berlin	62.7	NE4	4	19	0.5	21	
Dresden	61.5	NNE6	3	22	0	26	
[illegible]	61.3	W8	burza	22	ślad	–	
Aachen	65.1	N8	deszcz	16	—"—	18	
[illegible]	59.6	NNW2	3	24	0	27	
Königsberg	64.6	N6	deszcz	16	1	23	
Genève							
[illegible]							
Lugano							
[illegible]	65.1	N4	4	14	0		
[illegible]	64.0	WSW-	1	13	0		
[illegible]	64.5	W4	1	12	0		
[illegible]	65.7	WNW4	4	13	0		
[illegible]	65.5	cisza	2	15	0		

Stacja	Ciśnienie 700mm	Wiatr	Zachmurzenie	Temp. °C	Opady mm	Temp. Max	Temp. Min
Stockholm	62.7	SW-	3	16	0	18	
Hernösand	55.9	W2	2	11	1	–	
Haparanda	53.8	W4	3	12	0.4	18	
Wisby	63.3	WNW6	4	16	0	–	
Karlstad	62.5	SSW6	0	14	1	15	
Storlien?	58.6	cisza	2	12	4	15	
Jönköping	63.6	W4	2	17	0	–	
Andenes	60.6	W2	deszcz	8	ślad		
Bronnö?	60.2	N4	3	11	–		
Valdersund?	55.4	N6	3	12	3		
Utsire	–	SW8	1	10	0		
Helsinki	64.2	SSW6	0	13	0	17	
Sortavala							
Kuopio							
Wasa							
Sodankylä							
Tallin (Reval)							
Dorpat							
[illegible]							
Leningrad	64.4	W6	0	14	–		
Moskwa	67.5	WSW4	0	15	–		
Kijów	68.3	E4	0	17	–		
Odessa	65.1	ENE4	0	23	–		
Kem	59.5	E2	4	9	–		
[illegible]	55.9	SSW2	4	4	–		
Thorshavn	53.6	cisza	3	11	2		
Seydisfjord	53.2	WNW8	4	7	–		
Wien							
Feldkirch							
Innsbruck							
Klagenfurt							
Praha							
Eger (Cheb)							
Ołomuniec	60.1	SW4	2	23	1	23	
[illegible]							
Koszyce	63.3	cisza	4	20	ślad	30	
Bratislava	60.9	—v—	3	22	0.1	30	
Budapest							
Szombathely							
Szeged							
Madrid							
Coruña							
[illegible]							
Padova	59.1	SE1	1	29	0	31	
Firenze	59.3	–	1	29	–	33	
Venezia	59.3	S2	1	25	0	–	
Roma	60.4	WSW4	2	24	0	31	
Napoli							
Brindisi							
Maddalena							
Palermo							
Beograd							
Bucuresti							
Sofia							
Konstantynopol							
Athènes							
Malta							
Tunis							
Alger							
Sonnblick (3106)							
Zugspitze (2964)							
Säntis (2500)							

Spostrzeżenia pilotowe

[illegible]	[illegible]	[illegible]	[illegible]	[illegible]	[illegible]	[illegible]	2500	3000	3500	4000	4500	5000	[illegible]	[illegible]	Uwagi
Warszawa															

Wydawnictwo Państwowego Instytutu Meteorologicznego w Warszawie

Edition du matin [7 h. G. M. T.]. 3. VI. 25. N: 154 a

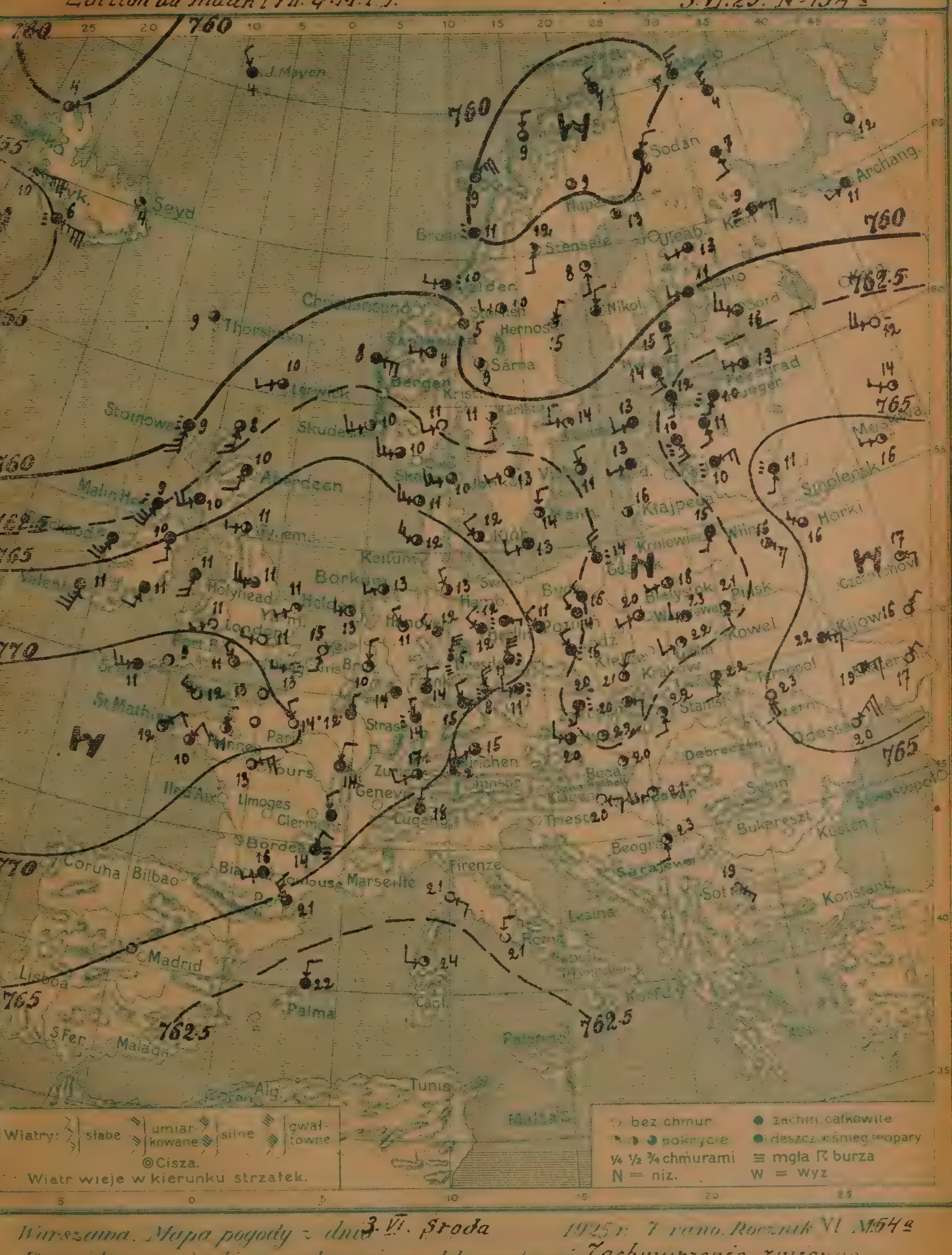

Warszawa. Mapa pogody z dnia 3. VI. Środa 1925 r. 7 rano. Rocznik VI N 154 a

Przewidywany przebieg pogody w ciągu doby następnej Zachmurzenie zmienne, chłodniej, zwłaszcza na wschodzie kraju, przelotne deszcze, słabe wiatry zachodnie i północno-zachodnie; potem stałe polepszenie się stanu pogody. —

L. B.

Wydano dnia 3. VI. 1925 r. o godz. 11 h. 30 m.

Spostrzeżenia meteorologiczne z dnia 3.VI.25 r. № 154a

Stacja	Ciśnienie 700 mm	Wiatr	Zachmurzenie	Temp. C°	Opady mm	Temp. Max	Temp. Min
Wilno uniw.	61.0	SSW4	4	15	2	–	12
Pińsk	61.7	S4	1	21	0	–	12
Białystok	60.9	SW2	3	18	ślad	25	15
Brześć n/B	60.5	W4	4	22	0	–	13
[illegible]							
Warszawa	66.8	SW2	3	20	ślad	–	17
Łódź							
Lublin - wojsk.	62.0	SW4	1	22	0	–	14
Lwów	64.0	S4	2	22	0	–	16
Wilno-dor.	60.2	S4	deszcz	15	1	23	14
Lublin-gimn.	60.4	SW2	0	23	0	25	15
Zakopane	62.0	E2	2	20	0.2	25	9
Kraków	62.1	N2	2	21	3	–	14
[illegible]							
Poznań	63.5	NNW4	4	14	–	–	–
Toruń	62.6	NE2	4	15	2	–	–
Bydgoszcz	62.2	WNW2	4	16	27	25	14
Chojnice							
Tczew							
[illegible]							
Puck							
[illegible]	62.2	NNW8	deszcz	14	ślad	–	13
[illegible]	61.5	SW2	3	10	0		
Stornoway	59.5	S10	deszcz	9	4		
Aberdeen	64.3	SSW4	4	10	0.3		
Spurn Head	68.3	SSW8	3	11	0		
[illegible]	68.4	S10	4	11	0		
[illegible]	71.4	W6	4	11	0		
[illegible]	69.4	SW2	1	11	0		
[illegible]	66.5	W2	3	11	0		
[illegible]	69.0	W4	1	13	–		
Vlissingen	70.0	SSW2	0	15	–		
Calais	69.8	W2	0	13	0	–	7
Brest	71.4	NE4	1	12	0	–	8
[illegible]	70.2	NNW2	0	14	0	–	7
[illegible]	67.5	N2	4	14	3	–	12
Tours	69.7	ENE6	0	13	0	–	8
Mayence	67.5	cisza	4	14	1	–	–
Toulouse	66.5	WSW2	4	16	0	–	15
Rennes	71.9	N2	1	11	0	–	4
Lorient	72.8	NE4	3	10	10	–	6
Bruxelles							
Hannover	67.0	WNW2	4	12	7	–	11
Borkum	68.1	W4	2	13	0	–	7
Hamburg	67.2	NNW2	2	13	0	–	10
Aachen	69.4	N4	1	10	0.1	–	9
Berlin	65.8	E4	deszcz	12	3	–	11
Dresden	64.9	N12	—"—	11	4	–	10
Breslau	62.4	NW4	—"—	16	9	–	16
Frankfurt a/M.	67.4	N2	4	14	1	–	14
München	65.2	WSW4	4	15	3	–	12
Kłajpeda	60.0	cisza	2	16	9	–	–
Genève							
Zürich	66.2	SW4	3	18	–	–	–
Lugano	64.0	N1	2	18	0	–	13
[illegible]	65.0	NW4	3	12	0		
[illegible]	62.7	WSW6	3	10	1		
Hanstholm	63.8	W6	2	11	0		
Blaavandshuk	66.2	WNW6	2	12	0		
Hammershus	64.4	WSW4	4	13	0		

Stacja	Ciśnienie 700 mm	Wiatr	Zachmurzenie	Temp. C°	Opady mm	Temp. Max	Temp. Min
Stockholm	61.1	W4	1	14	0	–	
Härnösand	58.3	NNE2	1	15	0	–	
Haparanda	60.9	cisza	2	13	0.1	–	
Wisby	62.1	NNW4	3	11	0	–	–
Karlstad	61.2	S2	2	11	0	–	8
Storlien	60.0	cisza	4	5	1	–	2
Jönköping	63.3	WSW2	2	13	0	–	8
[illegible]	60.7	N2	3	9	0		
[illegible]	60.0	cisza	deszcz	11	6		
[illegible]	60.5	W2	—"—	10	1		
Utsire	63.1	WSW6	2	10	0		
Helsinki	61.6	SSE4	4	14	0	–	
Sortavala	61.3	W6	3	16	0	–	
Kuopio	60.3	WSW4	4	11	2	–	
Waasa	59.1	N4	3	12	ślad	–	
[illegible]	60.0	NNE4	4	10	0	–	
Tallin (Reval)	62.6	S4	4	12	0	–	
Dorpat	63.4	SSE2	4	11	0	–	
[illegible]	61.4	SW2	4	13	3	–	
Petrograd	63.9	WSW2	2	13	0		
Moskwa	67.2	WSW4	1	16	0		
Kijów	67.6	E6	4	22	0		
Odessa	64.9	NE10	0	20	0		
Kem	58.9	E4	mgła	9	0		
Jan Mayen	57.3	NW2	4	4	ślad		
Thorshavn	59.2	cisza	3	9	–		
[illegible]	58.9	—"—	1	4	–		
[illegible]	63.2	W4	3	20	–		
Malnova	63.1	ENE6	deszcz	10	5	–	9
Vindavu	61.5	SW4	4	13	0	–	1[illegible]
Prekuli	62.8	SE6	deszcz	10	1	–	1[illegible]
Praha	62.0	W4	—"—	–	–	–	–
Eger (Cheb)							
Ołomuniec	51.5	SSW2	deszcz	20	–	–	1[illegible]
Stara Dala							
Koszyce	63.4	SSE4	1	22	0	–	14
Bratislava	62.6	cisza	1	22	8	–	1[illegible]
Budapest	63.6	—"—	1	20	ślad	31	1[illegible]
Kaposvár	63.6	E4	0	20	0	28	1[illegible]
Szeged	63.5	SW6	1	21	0	30	1[illegible]
Madrid	65.0	cisza	–	–	–		
Coruña	69.0	ESE12	4	14	–		
Mahón	63.0	N4	4	22	–		
Genova							
Firenze							
Livorno	63.6	SE4	0	21	0		
Roma	62.9	NNE4	0	2[illegible]	0		
Napoli							
Brindisi							
[illegible]	61.9	W4	1	2[illegible]			
Palermo							
Beograd	62.8	S2	1	23			
Bucureşti							
Sofia	63.1	ESE1	0	19		2[illegible]	
Konstantynopol							
Athenes							
[illegible]							
[illegible]							
Alger							
[illegible]							
Zugspitze (2964)							
Säntis (2500)							

10. Spostrzeżenia pilotowe.

Stacja		[illegible]	[illegible]	[illegible]	1000	[illegible]	2000	2500	3000	3500	4000	4500	5000	[illegible]	[illegible]	[illegible]
[illegible]	6°°	S3	ENE6	ENE3	–	–	–	–	–	–	–	–				–
Kraków	7°°	NNE1	SW3	WSW6	WSW5	–	–	–	–	–	–	–		–		
Brześć n/B	6°°	SW3	WSW11	SSW8	SSW3	SSW9	SW13	SW16	SW14	SW18	–	–			–	–

Ogólny stan atmosfery w dniu 3.VI.25 r. № 154a
Wysokie ciśnienie na zachodzie Europy oraz nad Rosją środkową i Ukrainą. W Polsce wzrost zachmurzenia na zachodzie i częściowo w środku kraju, pogodnie na wschodzie.

Wydawnictwo Państwowego Instytutu Meteorologicznego w Warszawie

Édition du soir [18h G.M.T.]. 3.VI.25. N° 154 b.

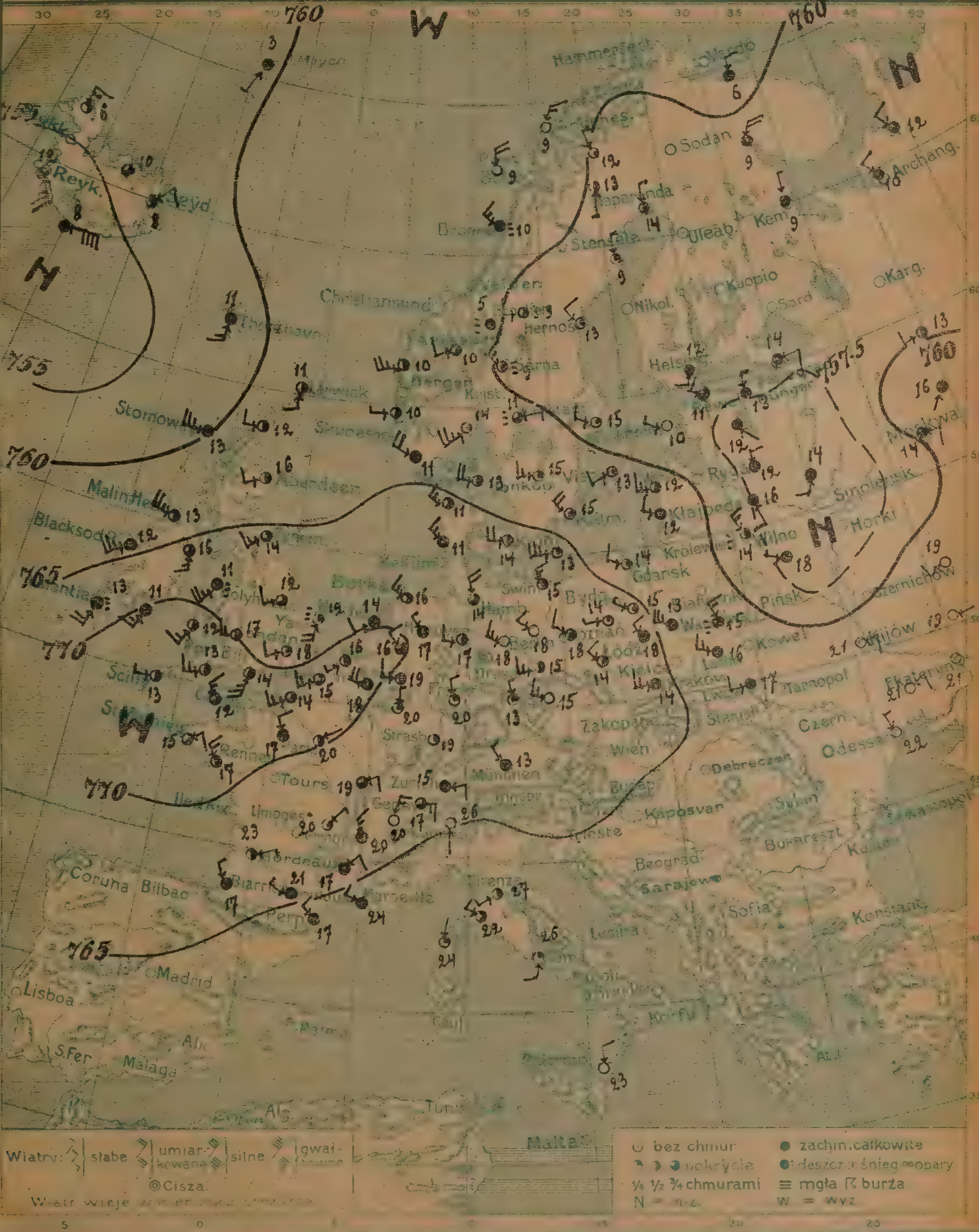

Warszawa. **Izobary** dnia **3.VI. Środa** 1925 r. **18** h. Rocznik VI. N° 154 b.

Przewidywany przebieg pogody w ciągu doby następnej

Wydano dnia .... 1925 r. o godz. ....

Spostrzeżenia meteorologiczne [illegible] dzisiejszego rana 3.VI.25r. Nr 154 [illegible]

Stacja	Ciśnienie 700mm+	Wiatr	Zachmurzenie	Temp. $t°C$	Opady mm	Temp. Max	Temp. Min
Wilno	58.4	NNW6	deszcz	14	2	19	
Pińsk							
Białystok							
Brześć n/B	63.0	NNW2	deszcz	15	–	22	
Kiwerce							
Warszawa	64.5	WNW10	4	13	3	24	
Łódź	64.0	NW4	4	14	8	22	
Lublin	61.8	WNW6	4	13	3	25	
Lwów	62.9	W4	4	17	3	22	
Zakopane							
Kraków	65.6	W6	4	14	11	26	
Cieszyn							
Poznań	67.1	W2	1	14	5	17	
Toruń							
Bydgoszcz							
[illegible]	54.1	WNW4	1	14	2	16	
[illegible]	61.1	S4	2	11	0		
[illegible]	59.9	W16	4	13	6		
[illegible]	61.6	WSW4	2	16	3		
[illegible]	68.3	SSW10	deszcz	11	0.6		
[illegible]	68.3	S8	—"—	13	9		
[illegible]	71.7	W2	2	14	0		
[illegible]	68.8	S8	deszcz	11	0		
[illegible]	65.7	SW6	4	14	0		
[illegible]	69.8	SW4	4	14	0	12	
[illegible]	70.7	SW2	2	18	0	–	
[illegible]	74.8	WSW6	3	15	0	–	
[illegible]	71.1	NE4	3	15	0	18	
[illegible]	70.1	NE1	2	20	0	21	
[illegible]	68.3	ENE4	3	19	–	21	
[illegible]	64.4	NW4	4	17	0	30	
[illegible]	68.8	NE2	1	20	5	21	
[illegible]	66.3	NW2	4	17	3	–	
[illegible]	63.0	WNW2	4	24	0	39	
[illegible]	69.1	cisza	1	19	8	21	
[illegible]	70.1	WNW2	4	18	0	21	
[illegible]	65.6	W4	2	17	0	20	
Borkum	69.7	WNW6	3	16	0	17	
Hamburg	68.8	NNW2	3	14	0	17	
[illegible]	65.1	NNW6	2	15	0	17	
[illegible]	67.3	NW4	0	13	0	22	
[illegible]	69.4	W6	2	15	3	16	
Breslau	67.3	NW4	1	16	6	16	
Frankfurt a/M.	69.3	NNW2	1	20	0	21	
[illegible]	65.3	NW3	4	13	3	17	
[illegible]	60.5	NNW4	4	18	1	15	
[illegible]	67.2	NNE6	0	20	0	23	
[illegible]	69.1	E4	4	15	7	19	
[illegible]	63.1	S1	6	26	0	26	
Kjöbenhavn	69.5	W2	2	14	ślad		
Skagen	63.4	W1	2	13	0		
[illegible]	65.0	WNW6	3	11	0		
Blaavandshuk	67.2	NW5	4	11	0		
Hammershus	65.1	W10	1	13	0		

Stacja	Ciśnienie 700mm+	Wiatr	Zachmurzenie	Temp.	Opady mm	Temp. Max
Stockholm	59.7	WNW4	1	15	0	18
Hernösand	55.7	NW4	1	13	0	–
Haparanda	58.7	N2	2	14	6	16
Wisby	60.5	WSW4	1	13	0	18
Karlstad	61.0	E2	deszcz	11	1	16
Storlien	67.7	cisza	—"—	5	1	7
Jönköping	52.1	W6	1	15	0.2	16
[illegible]	61.0	NNE4	0	9	0	
[illegible]	61.6	NW6	deszcz	10	7	
Bodö	60.9	N8	4	8	ślad	
Utsire	64.4	W2	0	16	0	
Helsinki	57.5	SSW4	4	12	–	
Sortavala						
Kuopio						
Wasa						
Sodankylä						
[illegible]	58.3	WNW4	4	11	6	14
Dorpat	57.4	SE1	4	12	0	18
Filsand	59.6	WNW2	0	10	0	13
[illegible]	67.7	E4	3	14	–	
[illegible]	68.4	E4	4	14	–	
Kijów	60.7	E4	0	21	–	
Odessa	59.8	NNW2	0	22	–	
Archangielsk	57.6	NW4	4	10	–	
[illegible]	59.8	SSW2	4	3	0	
[illegible]	59.3	S6	4	11	0	
Seydisfiord	59.1	NE4	3	8	–	
[illegible]						
[illegible]						
Innsbruck						
[illegible]						
[illegible]	68.5	WNW5	0	15	4	17
[illegible]	69.3	NNW2	1	13	ślad	15
[illegible]						
Stara Dala						
[illegible]						
[illegible]						
[illegible]						
[illegible]						
[illegible]						
Coruna						
[illegible]						
[illegible]						
[illegible]	61.4	SW3	2	27	–	31
Livorno	62.7	WNW4	3	22	0	–
[illegible]	64.9	SSW2	1	26	0	31
Messina	63.2	NW	0	23	–	–
[illegible]						
[illegible]						
[illegible]						

Spostrzeżenia pilotowe.

Godz.	Wiatr dolny	500	1000	1500	2000	2500	3000	3500	4000	[illegible]	[illegible]	[illegible]	[illegible]	[illegible]

Wydawnictwo Państwowego Instytutu Meteorologicznego w Warszawie

Edition du matin [7h G.M.T.]   4. VI. 25. N: 155a

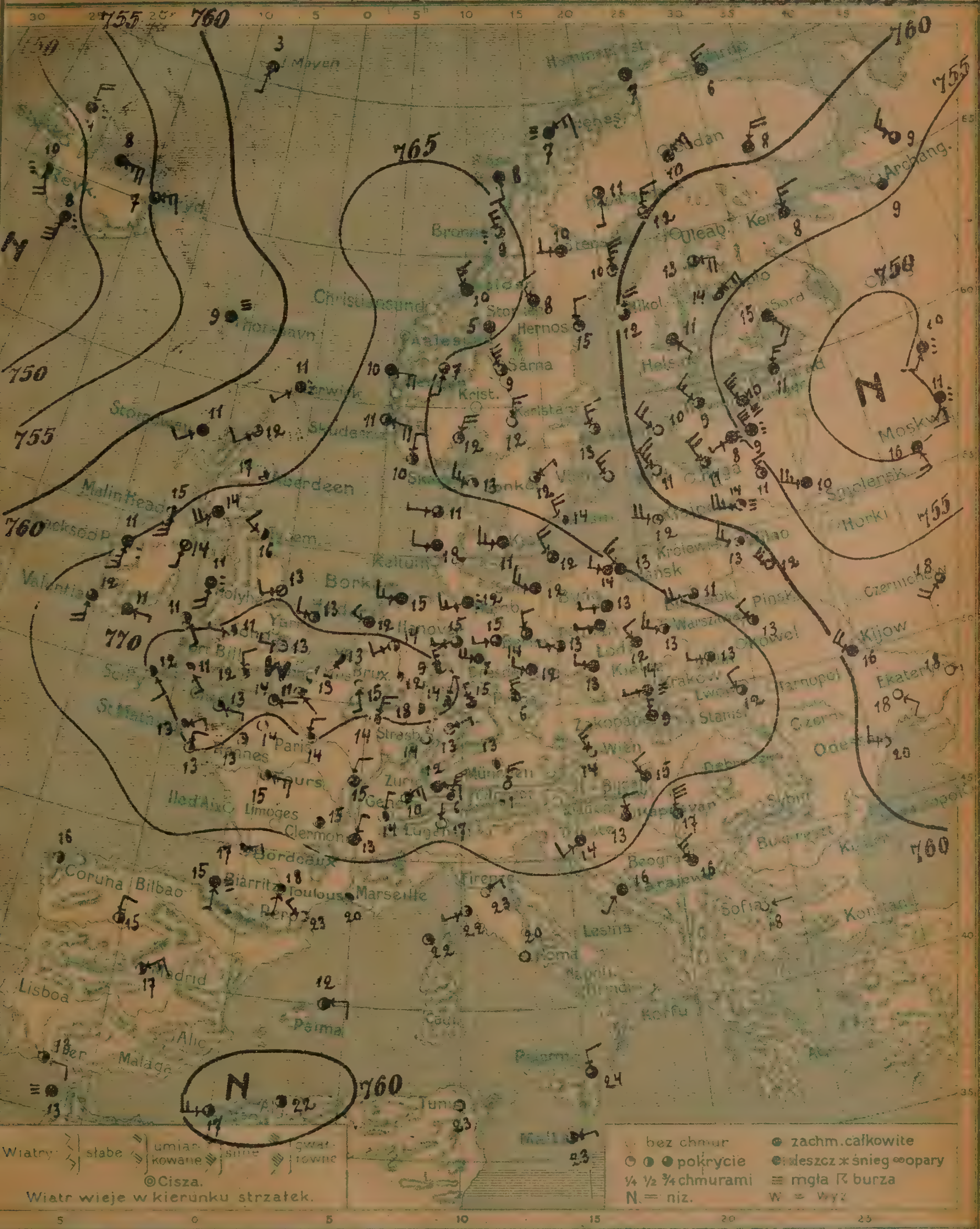

Warszawa. Mapa pogody z dnia 4. VI. Czwartek 1925 r. 7 rano. Rocznik VI. N 155a

Przewidywany przebieg pogody w ciągu doby następnej: Temperatura zrana od 8° do 13° C., zachmurzenie zmienne, na wschodzie możliwy przelotny deszcz; umiarkowane wiatry z kierunków zachodnich.—

Wydano dnia 4. VI. 1925 r. o godz. 11

Stacja	Ciśnienie 700 mm	Wiatr	Zachmurzenie	Temp. °C	Opady mm	Temp. Max	Temp. Min
Pińsk	61.7	WNW6	1	13	3	—	3
Białystok	63.4	NW4	2	13	17	—	10
Brześć n/B	64.0	W8	3	11	7	—	8
Kowno	65.2	SW3	2	14	0	—	8
Lida	64.5	W2	0	14	3	—	8
Łódź	68.1	WNW6	2	13	3	—	7
Lublin	67.3	NW4	4	12	0	—	8
Łuck	66.3	W4	2	13	0	—	8
	67.8	NW4	3	12	1	—	8
Wilno-wojsk.	60.2	W6	1	13	3	—	8
Zakopane	68.9	N2	4	9	13	—	4
Kraków	68.0	W2	4	11	11	—	8
Cieszyn							
Poznań							
Toruń	68.2	W2	4	12	0	—	6
Bydgoszcz	66.7	W4	4	13	3	—	9
Chojnice							
Tczew							
Hel							
Puck							
Gdańsk	65.7	NW6	4	13	0	—	9
Lerwick	62.9	SW2	deszcz	11	3		
Stornoway	62.9	SW4	4	11	0		
Aberdeen	64.8	cisza	3	17	0		
Holy Head	69.1	SSW2	deszcz	11	1		
	66.7	S3	3	12	ślad		
Scilly	70.1	SE4	2	12	0		
Yarmouth	69.3	W4	2	13	0		
	67.6	WNW4	2	16	0		
	69.4	WNW4	4	14	—		
	70.4	SSW4	2	13	—		
Calais	70.7	cisza	0	13	0	—	8
Brest	69.1	NE2	1	13	0	—	9
	70.3	N4	1	14	0	—	8
	67.7	NNE4	3	15	0	—	10
Perpignan	63.5	WNW2	0	23	0	—	17
	67.2	cisza	3	15	0	—	7
Sowra	64.9	S2	4	15	0	—	
Strasbourg	69.5	cisza	1	13	0	—	6
	69.3	NNE4	0	14	0	—	8
	74.0	SSE2	0	15	0		
Hannover	69.2	WSW2	3	15	0	—	9
	68.3	W6	4	15	0	—	
Swinemünde	68.0	WSW6	deszcz	12	ślad	—	10
Berlin	66.9	WNW6	4	12	0	—	9
	68.7	NNW4	2	14	0	—	11
	69.2	WNW4	4	12	0	—	10
Frankfurt a/M.	68.0	WNW4	4	13	0	—	8
München	70.3	NNE2	2	14	0	—	11
	69.8	cisza	1	13	0	—	8
Klagenfurt	61.2	WNW8	4	12	0		
Zürich	67.5	NNE4	1	14	0	—	12
Lugano	68.1	E4	4	12	—	—	
	68.6	N1	0	17	0	—	15
København	68.3	W6	4	11	1		
Skagen	64.4	WNW6	1	13	—		
Hanstholm	65.2	W2	3	11	0		
Blaavandshuk	66.7	W4	4	18	ślad		
Hammershus	65.8	NW8	3	12	0		

Stacja	Ciśnienie 700 mm	Wiatr	Zachmurzenie	Temp. °C	Opady mm	Temp. Max
Stockholm	60.9	NNW6	2	12	0	—
Hernösand	61.0	N4	1	15	0	—
Haparanda	60.4	N5	3	12	0	—
Wisby	62.7	NW6	0	11	0	—
Karlstad	63.9	SE	0	12	5	—
Storlien	66.1	cisza	4	5	2	—
Jönköping	64.3	NE2	1	12	0	—
Andenes	63.4	NE6	mgła	7	0	
Bodö	65.7	NW3	deszcz	9	0.8	
Kristiansund	66.3	NW6	4	10	0	
Utsire	65.9	ESE4	2	11	0.3	
Helsinki						
Sortavala	53.0	SE6	4	15	0.6	—
Kuopio	55.3	NE6	2	14	—	—
Wasa	59.1	N3	3	12	—	—
Nikolaistad	60.2	NE2	4	10	ślad	—
Tallin (Reval)	56.2	NW6	4	9	0	—
Dorpat	54.3	WSW2	deszcz	8	5	—
Libawa	58.2	NW3	0	10	0	—
Petersburg	51.2	NNE6	4	10	0	
Moskwa	50.8	SSE6	4	16	3	
Kijów	59.1	NW3	4	16	0	
Archangielsk	56.0	cisza	4	9	ślad	
Odessa	58.3	WNW4	0	20	0	
Jan Mayen	63.1	N2	4	3	0	
Thorshavn	58.4	cisza	mgła	9	0	
Seydisfiord	55.5	ENE8	4	7	—	
Wien	69.3	NW4	0	14	—	
Klagenfurt						
Innsbruck						
Hagenau						
Praha						
Eger						
Olomouc						
Stará Ďala						
Szeged						
Budapest	65.6	NW4	4	15	5	30
Kaposvár	66.6	N4	4	13	0	23
Lisboa	64.3	N2	3	17	0	
Madrid	61.8	NE6	4	17	1	
Coruña	62.0	cisza	4	16	0	
S. Fernando	62.0	E4	4	13	0	
Firenze	62.8	NE2	0	23	—	
Livorno	63.3	WSW2	1	22	0	—
Roma	63.8	cisza	0	20	0	
Messina	62.7	NNW4	3	24	—	
Brindisi						
Maddalena						
Palermo						
Beograd	64.0	NW6	4	16	0	
Sarajevo	63.8	SW2	4	16	0	—
	61.3	E1	0	8	—	
Zagreb	66.8	SW4	4	14	8	
Sofia						
	61.0	SW2	4	23	0	
	63.0	cisza	0	23	—	
Algier	67.0	—	4	22	—	
Sonnblick						
Zugspitze (2964)	36.5	N6	0	−1	0	—
Säntis (2500)						

Wiatr w górnych warstwach

		500	1000	1500	2000	2500	3000	3500	4000	4500	5000			
	4²⁰	WNW6	NW13	NW15	NW15	NW16	NW15	NNW15	NW13	NNW17	—	—	—	—
Kraków	7⁰⁰	W4	NW2	NNW4	—	—	—	—	—	—	—	—	—	—

Ogólny stan atmosfery w dniu 4.VI.25 r. № 155.
Depresja nad Rosją środkową, druga nad Islandją, wyż barometryczny nad Belgją i Anglją. W Polsce temperatura od 9° do 13°, zachmurzenie umiarkowane, na Pomorzu duże.

Wydawnictwo Państwowego Instytutu Meteorologicznego w Warszawie

Édition du soir [18 h. G.M.T.]. 4. VI. 25. N° 155 b.

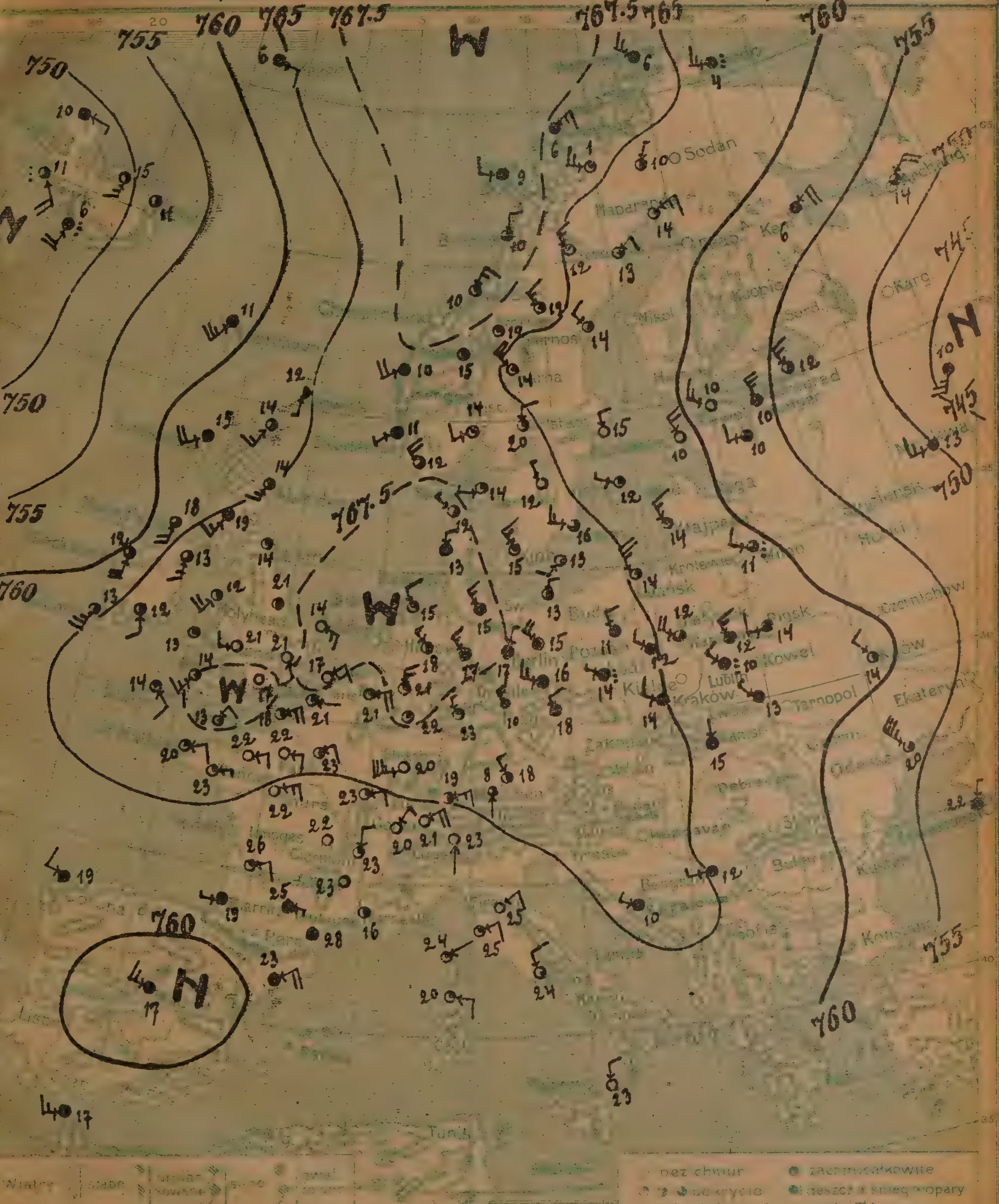

Warszawa. **Izobary** *z dnia* 4. VI. Czwartek *1925 r.* 18 h. *Rocznik VI. N°* 155 b.

Przewidywany przebieg pogody w ciągu doby następnej

Wydano dnia .... 1925 r. o godz. ......

Spostrzeżenia meteorologiczne [illegible] 4.VI.25 r. № 153[illegible]

Stacja	Ciśnienie 700mm	Wiatr	Zachmurzenie	Temp °C	Opady mm	Temp Max	Temp Min
Wilno	60.6	WNW4	deszcz	11	3	17	
Pińsk	[illegible].0	W4	4	14	0	–	
Białystok							
Brześć n/B	62.1	WNW6	4	13	0	22	
Kiwerce							
Warszawa	63.9	WNW3	3	12	2	17	
Łódź	65.4	NW4	4	12	0.4	17	
Lublin	64.0	NW4	deszcz	10	ślad	17	
Lwów	63.9	NW1	4	10	0	17	
Zakopane							
Kraków	64.8	WNW4	4	14	0	18	
Cieszyn							
Poznań	66.7	NNW4	4	11	0.1	16	
Toruń							
[illegible]							
Chojnice							
Gdańsk	64.4	NNW10	1	14	0	17	
[illegible]	64.9	S2	2	12	0.3		
Stornoway	62.2	SW8	4	15	0		
Aberdeen	64.8	SSW6	3	14	0		
Holy Head	66.9	SSW8	1	12	ślad		
Valentia	64.5	S10	2	13	0		
[illegible]	67.3	SE4	1	14	0		
[illegible]ch	68.1	E6	0	14	0		
[illegible]	66.9	cisza	1	14	0		
[illegible]							
[illegible]ngen							
Calais	67.8	NE4	0	17	0	–	
Brest	61.1	ENE4	2	20	6	–	
[illegible]	66.2	NE4	2	23	0	25	
[illegible]	64.8	ENE4	1	22	0	24	
Perpignan	61.5	cisza	4	28	0	31	
[illegible]	63.5	—"—	0	22	0	23	
Sowa	61.0	W2	4	19	0	–	
[illegible]	65.5	ENE4	0	22	0	23	
Marignan	61.6	cisza	2	16	0	–	
Bruxelles	67.3	ENE4	1	21	0	23	
Hannover	68.0	NW6	4	17	0	20	
[illegible]	69.1	NNW4	1	15	0	–	
Hamburg	68.0	NW6	4	15	0	16	
Swinemünde	65.8	N4	3	13	1	14	
[illegible]n	66.6	NW3	4	15	0	17	
[illegible]ten	66.6	WNW6	4	16	0	18	
Breslau	66.0	WNW2	deszcz	14	0	17	
[illegible]	66.9	NNW3	1	23	0	24	
München	66.7	NNW2	2	18	0	20	
Kłajpeda	61.4	NNW6	1	14	0	–	
Genève	64.6	NNE4	0	20	0	22	
Zürich	65.0	ENE6	2	19	0	24	
[illegible]	64.2	S1	0	23	0	27	
[illegible]	66.6	NW6	1	15	ślad		
Skagen	64.3	W2	1	14	0		
Hanstholm	67.5	WNW2	2	12	0		
Blaavandshuk	68.3	N4	4	13	0		
Hammershus	65.6	SW4	1	13	0		

Stacja	Ciśnienie 700mm	Wiatr	Zachmurzenie	Temp °C	Opady mm	Temp Max	Temp Min
Stockholm	64.0	N4	0	15	ślad	17	
Hernösand	63.6	NW4	1	14	1	13	
Haparanda	62.2	NE5	1	14	ślad	16	
Wisby	63.9	WNW2	1	12	0	13	
Karlstad	65.2	N4	1	20	0	20	
Storlien	67.4	cisza	1	12	1	12	
Jönköping	65.7	NNW2	0	17	ślad	17	
[illegible]	67.3	NE6	mgła	5	0		
Bronnö	68.8	N4	3	16	0		
[illegible]sand	68.6	NNE6	1	10	0		
Utsire	67.9	WSW2	4	11	ślad		
Helsinki							
Sortavala							
Kuopio							
Vasa							
[illegible]							
[illegible]	58.8	WNW5	0	10	4	13	
[illegible]	57.0	W4	4	10	0	13	
[illegible]	61.0	NW8	0	10	0	11	
[illegible]	53.5	NW6	3	12	–		
Moskwa	50.9	W5	4	13	–		
Odessa	56.8	NW14	1	20	–		
Archangielsk	53.4	NE8	3	14	–		
Kijów	61.0	NW4	1	14	–		
[illegible]	64.8	ESE10	4	6	0		
[illegible]	58.6	SW10	4	11	6		
[illegible]	51.2	cisza	2	11	–		
Wien							
Feldkirch							
Innsbruck							
Klagenfurt							
Praha							
[illegible]							
[illegible]							
[illegible]							
[illegible]							
Budapest							
Szombathely							
Szeged							
Madrid	59.0	W5	4	17	9		
Coruña	60.0	W4	4	19	1		
Barcelona	61.0	ENE8	4	23	0		
Genova							
Firenze	62.1	NE4	0	25	–	28	
Livorno	62.0	ENE4	1	25	0	–	
Roma	61.9	NNW4	opary	24	0	30	
Messina	61.3	N4	0	23	–	–	
Brindisi							
[illegible]	6[illegible].4	E4	1	20	–	–	
[illegible]							
[illegible]	64.7	W5	4	12	4	18	
Sarajewo	65.9	WNW4	4	10	2	15	
[illegible]							
Konstantynopol							
Athenes							
[illegible]							
Tanger	61.0	WSW6	4	17	–		
Alger							
[illegible]							
[illegible]							
[illegible]							

Spostrzeżenia pilotowe.

[illegible]	[illegible]	[illegible]	[illegible]	[illegible]	[illegible]	[illegible]	[illegible]	3000	3500	4000	4500	5000	[illegible]	[illegible]
[illegible]														

Wydawnictwo Państwowego Instytutu Meteorologicznego w Warszawie

Édition du matin [7h G.M.T.]. 5. VI. 25. № 156 a.

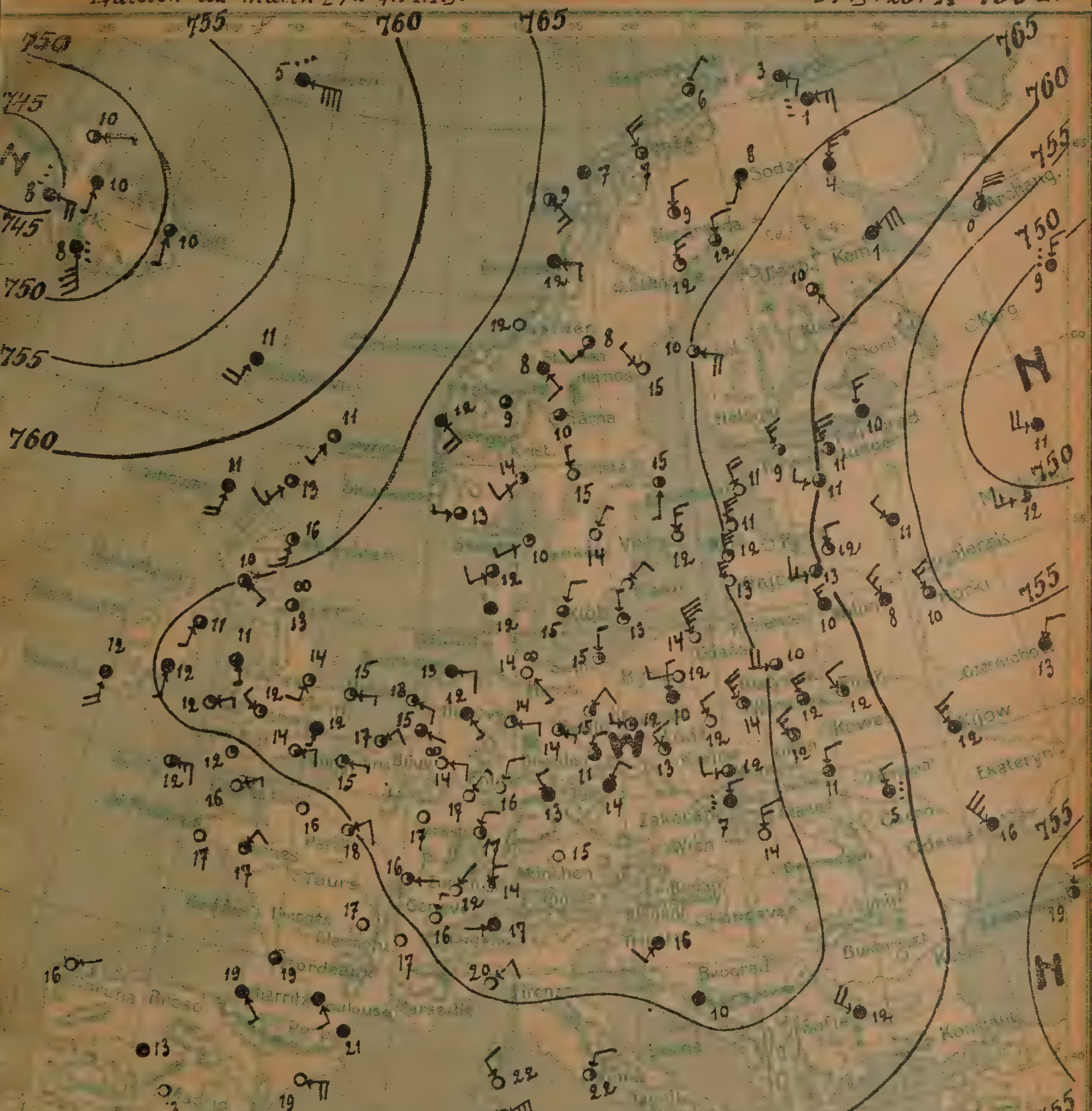

Warszawa. Mapa pogody z dnia 5. VI. Piątek 1925 r. 7 rano. Rocznik VI. № 156 a

Przewidywany przebieg pogody w ciągu doby następnej: pogodniej i cieplej, zwłaszcza na zachodzie kraju; wiatry z północo-wschodu i wschodu. —

HB.

Wydano dnia 5. VI. 1925 r. o godz. 11 h.

Spostrzeżenia meteorologiczne dnia dzisiejszego rano 5.VI.25r. N.º 156a

Stacja	Ciśnienie 700 mm	Wiatr	Zachmurzenie	Temp °C	Opady mm	Temp Max	Temp Min
Wilno-Antok.	61.5	NNW6	4	10	0	–	7
Pińsk	60.7	NW4	2	12	0	–	7
Białystok	62.5	W8	3	10	ślad	–	8
Brześć n/B	62.2	NNW8	3	12	0	–	7
Kiwerce							
Warszawa	64.7	NNW10	2	14	0	–	8
Łódź	57.0	NNW4	0	12	1	–	7
Lublin	64.1	NW6	3	12	ślad	–	8
Lwów	63.8	N4	3	11	1	–	7
[illegible]-dyr.	60.6	NW4	4	10	ślad	–	7
Zakopane	66.1	N4	3	10	5	–	6
Kraków	66.4	W4	3	12	0.3	–	9
Cieszyn							
Poznań	68.9	N2	4	10	ślad	–	7
Toruń							
Bydgoszcz	67.6	W4	0	12	0.2	–	8
Chojnice							
Tczew							
Hel							
Puck							
[illegible]	66.9	NNW14	0	14	0	–	10
[illegible]	62.4	SSW2	3	11	0		
Stornoway	61.8	S8	4	11	0.1		
Aberdeen	64.3	S6	2	16	0		
Holy Head	65.7	SSE2	3	11	0		
Valentia	63.9	S8	4	12	0		
[illegible]	64.8	E6	2	12	0		
Yarmouth	67.5	E2	1	15	0		
[illegible]	66.6	cisza	mgła	13	0		
[illegible]	68.6	ESE4	3	15	0		
Vlissingen	67.2	ENE4	1	17	0		
Calais	66.2	E2	1	15	0	–	6
Brest	63.6	cisza	0	17	0	–	13
Paris	64.9	ENE4	1	18	0	–	10
Dijon	63.7	NE2	0	16	0	–	10
Perpignan	62.4	cisza	4	21	0	–	15
Clermont	62.7	–"–	0	17	0	–	11
Sova	58.6	SE2	4	19	0	–	–
Ajacio	61.6	NW2	0	22	0	–	9
Strasbourg	65.8	NNE4	1	17	0	–	9
Nancy	65.5	cisza	0	17	0	–	–
Hannover	68.8	E2	1	14	0	–	8
Borkum	69.6	E4	4	13	0	–	6
Hamburg	69.2	SE2	mgła	14	0	–	10
Swinemünde	68.4	N2	1	15	0	–	8
[illegible]	69.2	NE4	1	15	0	–	10
Dresden	69.1	N4	3	11	0	–	10
[illegible]	68.0	NW4	2	13	0.2	–	7
Frankfurt a/M.	67.9	NNE4	0	15	0	–	12
[illegible]	66.6	cisza	0	15	0	–	5
Kłajpeda	63.3	NNW8	0	13	0	–	–
[illegible]	65.5	NNE2	0	16	0	–	13
Zurich	65.5	N4	1	14	0	–	9
Lugano	66.0	W1	4	17	0	–	13
Kjøbenhavn	69.1	NNE4	3	15	0		
Skagen	68.2	WSW2	1	10	0		
Hanstholm	68.9	WSW4	3	12	0		
Blaavandshuk	69.9	cisza	4	12	0		
Hammershus	68.5	N2	1	13	0		

Stacja	Ciśnienie 700 mm	Wiatr	Zachmurzenie	Temp °C	Opady mm	Temp Max	Temp Min
Stockholm	67.2	NW2	0	15	0	–	11
Hernösand	66.5	S2	1	15	0	–	9
Haparanda	66.1	N4	3	12	0	–	7
Wisby	67.5	N6	0	12	0	–	–
Karlstad	68.2	NNW2	0	15	0	–	9
Storlien	67.6	SE4	4	8	0	–	+2
Jonkoping	68.7	NE2	0	14	0	–	8
Andenes	68.7	cisza	4	7	0		
Brønnö	66.9	E4	4	12	0		
Valdersund	65.3	cisza	0	12	0		
Vardö	58.2	ESE4	4	3	0.5		
Helsinki							
Sortavala							
Kuopio							
Wasa	62.0	E8	4	10	–	–	–
Sodankyla	65.1	SW2	4	8	0	–	5
Tallin (Rewel)	62.2	NNW6	0	9	0	–	9
Dorpat	60.2	NNW4	4	11	0	–	3
Filsand	64.1	NNW8	0	11	0	–	9
Petrograd	57.0	N6	4	10	3		
Moskwa	51.7	W6	2	12	0		
Kijów	57.5	NNW6	4	12	0		
Odessa	55.8	NW10	4	16	0		
Archangielsk	57.2	NE12	2	0	0		
Jan Mayen	58.1	E16	deszcz	5	–		
Thorshavn	57.7	SSW8	4	11	6		
Seydisfjord	50.9	S2	3	10	–		
Libava	64.2	N12	0	12	0	–	11
Malnova	58.2	N4	1	12	0	–	6
Uledaua	64.0	N10	0	11	0	–	10
~~[illegible]~~							
Praha	68.0	NNE4	3	14	–		
Eger (Cheb)							
Olomuc							
Stara Dala							
Koszyce	64.3	N6	0	14	0		
Budapest	63.7	NW4	0	16	0	22	11
Szombathely	65.9	N8	4	14	0	20	12
Szeged	63.1	N6	3	15	1	30	11
Madrid	61.0	cisza	0	13	0		
Coruna	60.0	ENE2	0	16	0		
S. Fernando	60.0	SSW4	4	16	–		
Genova	63.5	NE4	0	20			
Firenze							
Messina	60.4	NNE4	0	23	–		
Roma	62.3	NNE4	2	22	0	–	12
Napoli							
Brindisi							
Maddalena	61.3	NE10	0	20	–		
Palermo							
Sarajewo	65.1	cisza	4	10	0	–	9
Zagreb	65.6	SW4	4	16	0	–	13
Sofja	61.4	WNW8	4	12	6	26	11
Zante	–	ESE4	0	23	0		
Athenes	56.2	ENE6	2	25	0		
[illegible]							
Tanger	61.5	SSW6	4	16	1		
Rabat	62.0	SW4	4	18	0		
Sonnblick (3106)							
Zugspitze (2964)	(36.5)	N6	0	2	0	–	–1
Säntis (2500)	68.0	NNE6	1	7	0	–	4

42

Spostrzeżenia pilotowe.

Stacja	Godz.	Wiatr dolny	500	1000	1500	2000	2500	3000	3500	4000	4500	5000			Uwagi
Warszawa	4[30]	NNW12	N15	N15	–	–	–	–	–	–	–		–	–	
Kraków	7[00]	WNW4	NNW5	NNW4	N5	–	–	–	–	–	–	–	–	–	—

Ogólny stan atmosfery w dniu 5.VI.25r. N.º 156a
Wysokie ciśnienie nad środkiem Europy (Niemcy, Polska, Austrja, Francja, Anglja, Skandynawja), niskie nad Rosją i nad Islandją.
W Polsce nieco chmurno, chłodno.

Wydawnictwo Państwowego Instytutu Meteorologicznego w Warszawie

Édition du soir [18 h. G.M.T.]. 5. VI. 25. № 156 b.

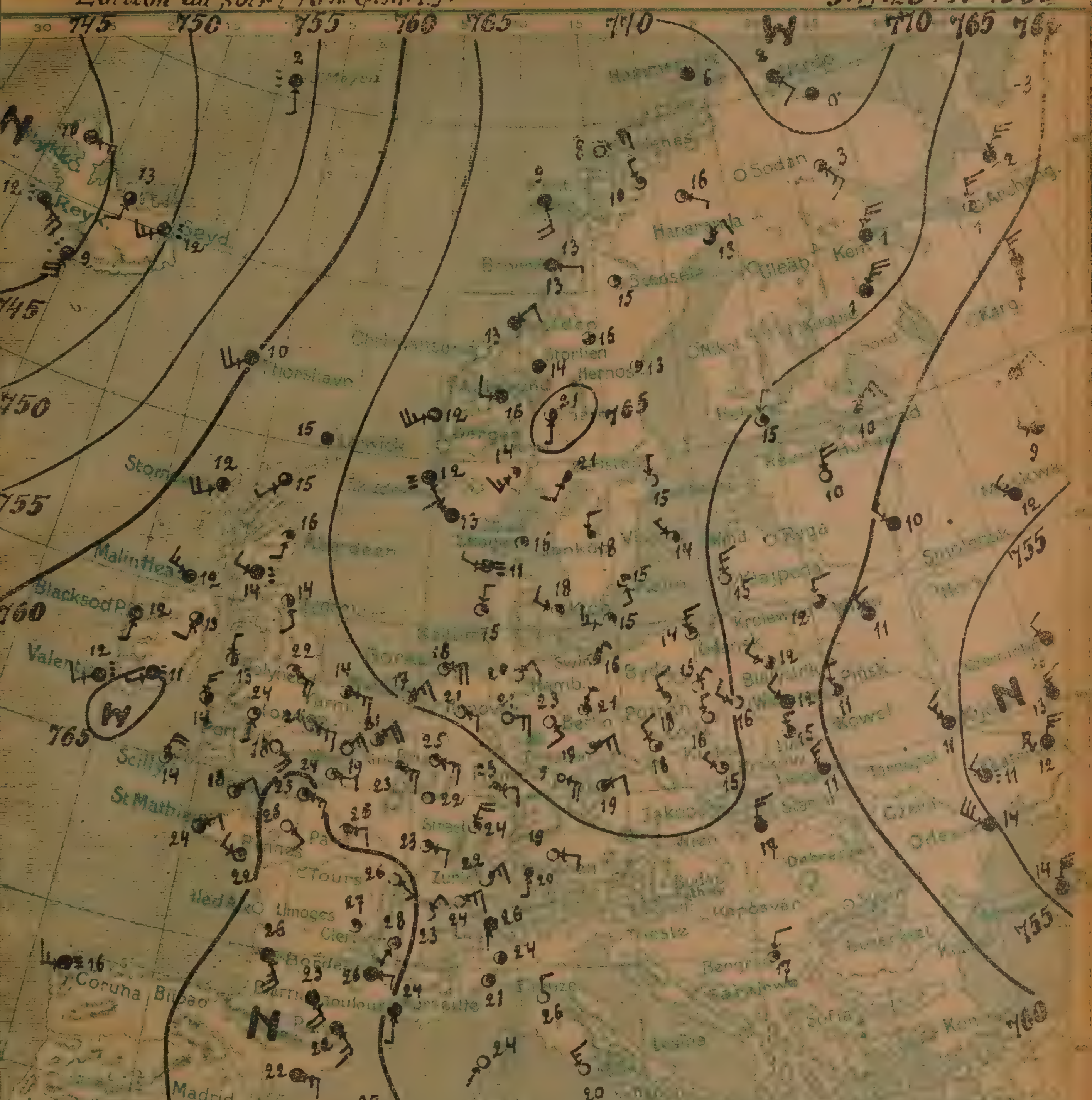

Warszawa. Mapa pogody z dnia **5. VI. Piątek** *1925 r.* **18 h.** *Rocznik VI № 156 b.*

Izobary

Przewidywany przebieg pogody w ciągu doby następnej

Wydano dnia .... 1925 r. o godz. ....

Spostrzeżenia meteorologiczne z dnia dzisiejszego [illegible] 5.VI.25 r. N° [illegible]

Stacja	Ciśnienie 700 mm +	Wiatr	Zachmurzenie	Temp °C	Opady mm	Temp. Max	Temp. Min
[illegible]	61.7	N4	3	12	9	15	
[illegible]	58.7	N2	2	11	4	-	
[illegible]	62.9	WNW4	2	12	-	-	
[illegible]	61.5	NW4	4	12	1.4	22	
Warszawa	64.3	WNW4	0	16	0	20	
[illegible]	56.0	N4	0	16	0	19	
Lublin	62.6	N4	3	15	1	17	
[illegible]	63.1	NNW6	4	11	2	15	
Zakopane							
Kraków	65.2	NW2	1	15	0	15	
[illegible]	67.3	N4	1	18	0	21	
[illegible]	67.3	NE2	0	15	0	20	
[illegible]	67.4	N6	1	14	0	16	
[illegible]	63.5	cisza	4	15	0		
[illegible]	62.1	SW8	4	12	0		
[illegible]	63.5	S4	1	16	0		
[illegible]	63.5	N2	2	13	0		
[illegible]	63.7	SW4	deszcz	12	0		
[illegible]	62.8	NNE8	1	14	0		
[illegible]	64.8	E6	2	14	0		
[illegible]	62.8	SSE4	2	14	0		
[illegible]	65.0	NE6	1	17	-		
[illegible]	62.9	NE8	2	21	-		
Calais	62.3	NE6	0	19	0	-	
Brest	60.8	NE4	1	24	0	-	
[illegible]	60.2	ENE4	1	26	-	27	
[illegible]	59.3	ESE1	0	26	0	28	
Lorient	61.2	W4	1	22	1	26	
[illegible]	58.8	cisza	1	27	0	29	
Toulouse	59.4	ENE8	4	23	0	-	
Argentan	59.5	ESE4	0	26	0	28	
[illegible]	61.2	NNE8	1	24	0	26	
[illegible]	62.0	E6	1	23	0	23	
Hannover	66.1	E6	0	21	0	22	
[illegible]	66.5	ENE8	1	18	0	15	
[illegible]	66.9	NE4	0	20	0	22	
[illegible]	67.7	NE4	1	16	0	18	
[illegible]	66.8	NE2	1	21	0	23	
[illegible]	67.0	ENE6	1	17	0	20	
[illegible]	66.2	NNW4	1	18	0	19	
[illegible]	64.0	E4	1	23	0	24	
[illegible]	64.1	E4	0	19	0	21	
Klajpeda	64.1	N6	0	15	0	18	
[illegible]	61.2	NNE4	[illegible]	23	0	23	
[illegible]	62.8	NE6	0	22	0	28	
[illegible]	62.3	S1	4	26	0	25	
Kjøbenhavn	68.1	WNW4	1	18	0		
[illegible]	68.1	cisza	1	16	0		
Hanstholm	68.0	WNW2	mgła	11	0		
Blaavandshuk	68.1	N2	1	15	0		
[illegible]	67.8	W6	1	15	0		

Stacja	Ciśnienie 700 mm +	Wiatr	Zachmurzenie	Temp °C	Opady mm	Temp. Max
[illegible]	66.9	N2	0	15	0	18
[illegible]	67.2	cisza	1	13	0	-
[illegible]	67.3	NE4	2	13	ślad	16
[illegible]	67.3	NW2	1	14	0	-
[illegible]	66.6	SSW4	2	21	0	21
[illegible]	66.4	cisza	4	14	0	11
[illegible]	67.6	N4	1	18	0	18
[illegible]	67.7	ENE6	0	8	0	
[illegible]	67.6	E2	4	13	0	
[illegible]	66.7	NE4	4	13	0	
Utsire	67.5	SSE4	mgła	12	ślad	
[illegible]	64.9	NNE2	1	15	0	1
[illegible]	62.8	NE6	2	10	-	
[illegible]	56.1	NW4	4	12	-	
Kijów	56.4	NW6	4	11	-	
Ekaterinosl.	51.6	NNE10	burza	12	-	
Kem	68.0	NNE8	4	1	-	
[illegible]	53.6	SSE2	deszcz	2	6	
[illegible]	59.7	SW8	4	10	0	
[illegible]	50.0	SW6	deszcz	12	-	
[illegible]	66.0	ENE4	2	19	0	
[illegible]	63.0	N6	4	17	0	
Barcelona	59.0	E6	4	22	-	
[illegible]	61.0	WNW6	mgła	16	-	
Mahon	58.0	S4	4	20	-	
[illegible]	61.7	cisza	1	21	-	
[illegible]	61.1	N4	0	26	-	
Milano	63.3	cisza	2	24	-	
[illegible]	61.2	NW6	0	20	0	29
Palermo						
[illegible]	63.9	NNE4	1	17	0	21
Oran	60.0	N4	0	21	0	
[illegible]	59.0	cisza	4	21	1	
[illegible]	67.6	S2	1	20	0	[illegible]

46

[illegible] pilotowe.

[illegible]	3500	4000	4500	5000	[illegible]

Wydawnictwo Państwowego Instytutu Meteorologicznego w Warszawie

Edycja dla rana [7 h G. M. T.] 6. VI. 25. N: 157 a

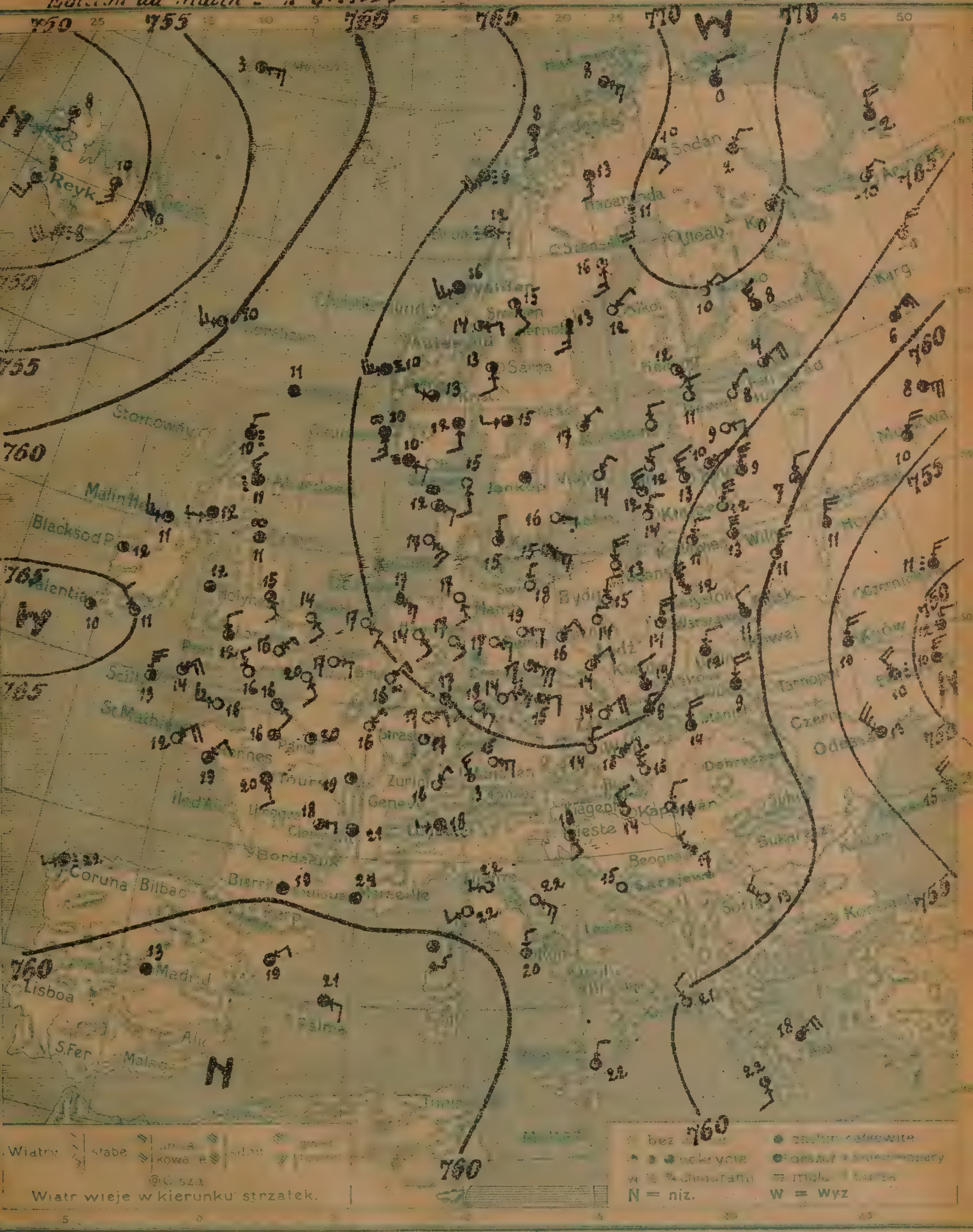

Warszawa. Mapa pogody z dnia 6. VI. Sobota 1925 r. 7 rano. Rocznik VI. Nr 157a

Przewidywany przebieg pogody w ciągu doby następnej: Na wschodzie i południu kraju zachmurzenie duże, pozatem umiarkowane; bez opadów, cieplej, umiarkowane wiatry północne i północno-wschodnie. —

L. B.

Wydano dnia 6. VI. 1925 r. o godz. 11 h. 30 m.

Spostrzeżenia meteorologiczne z dnia dzisiejszego rano 6.VI.25 r. № 157a

Stacja	Ciśnienie 700 mm +	Wiatr	Zachmurzenie	Temp. °C.	Opady mm.	Temp. Max	Temp. Min
[illegible]	64.2	N12	1	13	7	–	8
[illegible]	60.7	NNW4	4	11	0	–	7
[illegible]	63.7	NNW10	1	12	4	13	8
[illegible]							
Kiwerce							
[illegible]	65.2	N6	1	14	0	–	8
[illegible]							
[illegible]-wojsk.	63.7	N4	4	12	1	–	7
[illegible]	63.3	N8	4	8	3	–	4
[illegible]ilno-dyr.	63.0	N6	1	13	8	16	8
Lublin-gimn.	62.4	NW4	4	11	4	12	7
[illegible]	65.9	N4	4	8	1	12	2
[illegible]	65.8	NNW4	4	12	0	–	7
[illegible]							
Poznań	68.7	NNE4	0	14	0	–	7
Toruń							
Bydgoszcz	68.0	N4	0	15	0	20	6
Chojnice							
Tczew							
[illegible]							
[illegible]							
[illegible]	68.3	NNW8	0	13	0	–	11
[illegible]	62.6	cisza	4	11	ślad		
Malin-Head	63.7	W6	1	11	9		
[illegible]	63.3	NW6	deszcz	11	2		
[illegible]	63.9	cisza	3	12	0		
[illegible]	65.3	—"—	2	10	0.5		
[illegible]	63.7	N10	2	13	0		
[illegible]	62.6	SE4	0	14	ślad		
[illegible]	62.4	cisza	opary	11	0		
[illegible]	63.6	ESE4	0	17	–		
[illegible]	62.0	E4	0	17	0		
Calais	60.6	SE2	0	20	0	–	–
Tours	60.4	SSE4	4	20	0	–	17
[illegible]	60.3	cisza	1	20	ślad	–	13
[illegible]	61.0	—"—	1	19	0	–	19
Lorient	62.0	NE4	2	18	0	–	13
Clermont	60.8	E1	3	18	0	–	14
Biarritz / Toulouse	59.9	cisza	4	19	ślad	–	17
Rennes / Argentan	60.1	—"—	3	16	0	–	8
[illegible]	61.5	—"—	0	17	0	–	10
Bruxelles / Ajaccio	59.3	—"—	4	25	0	–	8
[illegible] / Hannover	66.5	ESE4	0	17	0	–	7
[illegible]	65.2	ESE6	2	17	0	–	–
[illegible]	67.8	SSE4	0	17	0	–	12
[illegible]	68.2	N2	0	18	0	–	9
[illegible]	68.1	E2	0	19	0	–	12
[illegible]	68.3	ESE10	1	17	0	–	8
[illegible]	67.6	NE4	1	[illegible]	0	–	5
[illegible]	64.8	ESE4	1	17	0	–	12
Löningen	65.5	SE2	0	14	0	–	9
Klajpeda	68.5	NNE2	0	14	0	–	8
[illegible]							
[illegible]	63.4	NE1	0	16	0	–	–
[illegible]	61.6	W2	4	18	0	–	17
[illegible]	69.0	N2	1	15	0		
Skagen	67.8	SSE4	0	15	0		
[illegible]	67.7	SE2	2	12	0		
Blaavandshuk	67.5	SE6	0	17	0		
Hammershus	69.1	ESE6	1	15	0		

Stacja	Ciśnienie 700 mm +	Wiatr	Zachmurzenie	Temp. °C.	Opady mm.	Temp. Max	Temp. Min
Stockholm	69.9	NE2	1	17	0	–	9
Hernösand	69.1	S6	2	13	0	–	–
Haparanda	70.2	S8	1	11	0	–	5
Wisby	63.4	NE4	0	14	0	–	–
Karlstad	68.3	W2	3	15	0	–	2
[illegible]	66.1	E4	1	14	0	–	8
Jönköping	69.7	cisza	4	–	0	–	8
[illegible]	64.3	S6	4	8	1		
[illegible]	66.7	E4	deszcz	12	0.2		
[illegible]	65.9	SW6	4	16	0		
Utsire	66.8	SSE6	opary	16	ślad		
[illegible]	68.8	ESE2	1	12	0	–	8
Sordavala	63.1	NW6	2	8	0	–	5
[illegible]	70.3	NE2	0	10	11	–	3
Wasa	68.2	NE2	0	12	ślad	–	6
[illegible]	69.8	SE2	4	10	–	–	–
[illegible]	68.4	N4	0	11	0	–	[illegible]
Dorpat	67.2	ENE4	0	9	0	–	5
Filsand	68.1	N2	0	12	0	–	9
[illegible]	67.3	NE8	1	4	0		
[illegible]	57.4	NNE8	4	10	0		
Kijów	54.4	N6	4	10	–		
Odessa	53.8	NW10	4	13	0		
Kem	71.4	NE6	4	0	0		
[illegible]	56.0	ESE6	4	3	0.2		
[illegible]	60.3	SW6	3	10	0		
[illegible]	51.4	cisza	2	10	–		
Wien	65.9	N2	0	14	0		
Feldkirch							
Innsbruck							
[illegible]							
[illegible]	67.1	E4	1	15	0	–	7
[illegible]	66.5	NE2	0	14	0	–	6
[illegible]	65.7	NE8	0	14	0	–	8
[illegible]							
[illegible]	63.1	N3	1	14	0	–	8
Bratislava	64.5	NE4	1	16	0	–	7
[illegible]	63.1	NW6	0	16	0	22	4
Kaposvar	64.5	NW4	0	14	0	20	8
[illegible]	63.4	N4	0	16	0	21	1
[illegible]	59.0	cisza	4	13	0		
[illegible]	63.0	WSW2	deszcz	22	–		
Makon	59.0	ESE2	4	21	0		
Livorno	62.1	SW2	0	22	–		
[illegible]	61.3	W2	0	22	1	–	
Ancona	64.3	SE6	0	22	0		
[illegible]	62.4	N4	1	20	0	–	1
Messina	61.5	N2	1	22	–		
[illegible]							
[illegible]							
[illegible]							
[illegible]	62.9	WNW2	1	17	0		
Sarajewo	62.1	cisza	0	15	0	–	
[illegible]	61.5	WNW2	0	13	ślad	[illegible]	
Zagreb	62.0	SE4	2	18	0	–	
[illegible]	59.9	NE8	4	18	0	–	
[illegible]							
[illegible]							
[illegible]							
[illegible]							
Zugspitze (2964)	(35.0)	NW6	0	3	0	–	
[illegible]	65.4	W12	2	8	0	–	

.42.

[illegible]

Stacja	[illegible]	[illegible]	[illegible]	[illegible]	[illegible]	[illegible]	[illegible]	[illegible]	[illegible]	[illegible]	[illegible]	[illegible]	[illegible]
Warszawa	5⁰⁰	–	N11	NNE15	NNE16	—	–	—	—	—	—	—	—

Ogólny stan atmosfery w dniu 6.VI.25 r. № 157a

Obszar wysokiego ciśnienia nad północną i środkową częścią Europy, niskiego - nad Islandją oraz nad Rosją środkową i południową. W Polsce chmurno i chłodno.

Wydawnictwo Państwowego Instytutu Meteorologicznego w Warszawie

Édition du soir [18h G.M.T.] 6. VI. 25. № 157 b.

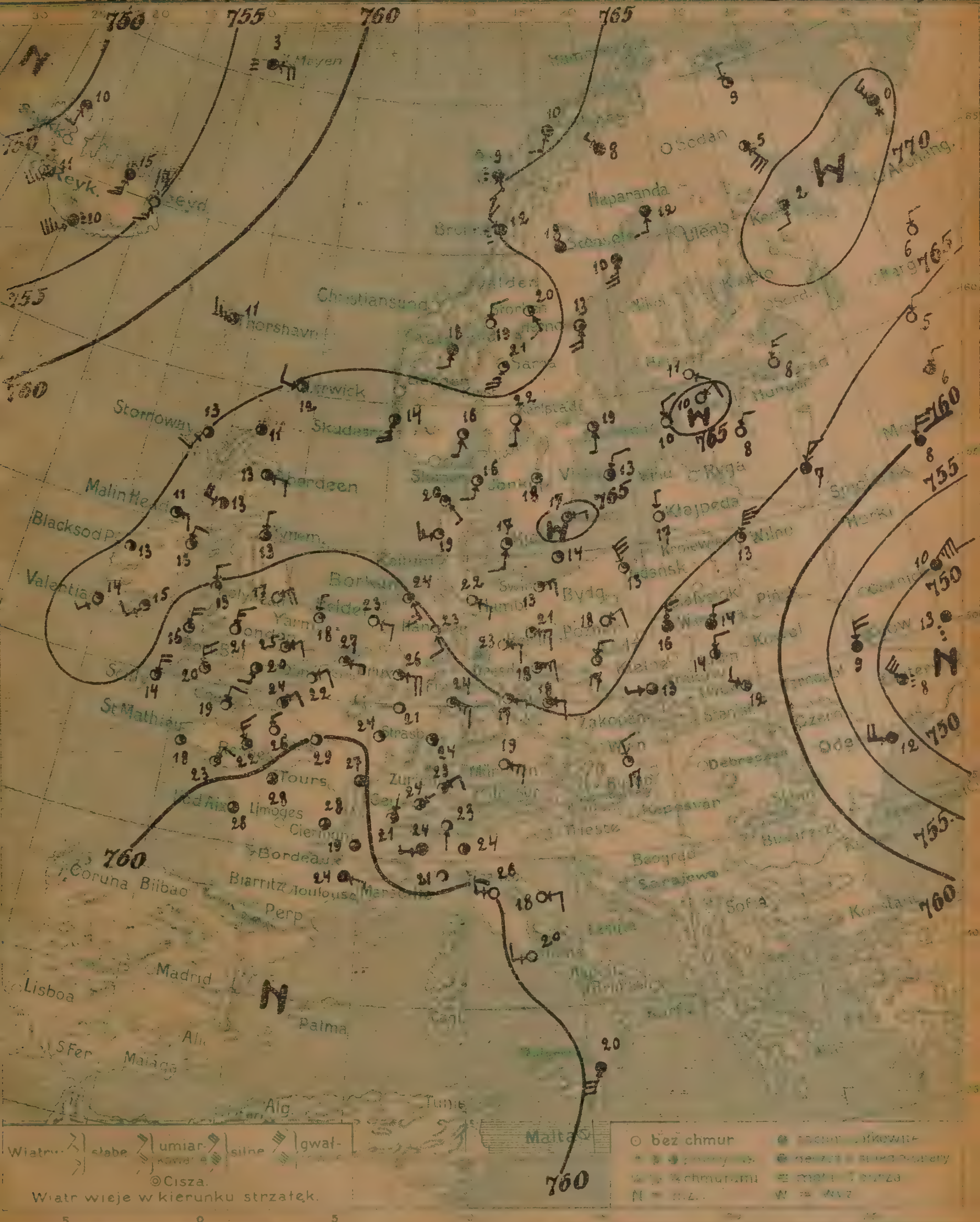

Warszawa **Izobary** dnia 6. VI. Sobota 1925 r. 18 h. Rocznik VI. № 157 b.

Przewidywany przebieg pogody w ciągu doby następnej ....

Wydano dnia .... 1925 r. o godz. ....

Spostrzeżenia meteorologiczne: dnia dzisiejszego rano

[illegible] 6. VI. 25r. № 13[illegible]

Stacja	Ciśnienie 700 mm +	Wiatr	Zachmurzenie	Temp °C	Opady mm	Temp Max	Min
[illegible]	64.8	NNE 4	1	13	7	15	
Kiwerce	63.3	NNE 4	3	14	0	21	
Łódź	64.7	N6	4	16	ślad	13	
Lublin	62.6	N4	2	14	2	16	
Lwów	62.8	NW4	2	12	5	15	
Zakopane							
Kraków	64.9	W2	3	13	[illegible]	[illegible]	
Cieszyn							
Poznań							
Toruń	67.2	NE 4	0	13	0	21	
Bydgoszcz							
[illegible]	68.0	NNW 4	1	13	0	15	
[illegible]	65.4	W4	2	12	8		
Stornoway	65.7	SSW4	3	13	0		
Aberdeen	66.3	E4	2	13	5		
Joly-Head	65.6	N4	1	13	6		
[illegible]	65.7	SW4	1	14	0		
[illegible]	64.9	N8	1	14	0		
[illegible]	63.0	NNE 8	1	18	0		
[illegible]	65.8	N1	2	13	0		
[illegible]	63.1	E4	0	23	-	-	
[illegible]	61.1	E6	1	27			
Calais	61.3	NE 4	0	22	0		
Brest	62.5	—	1	18	0	20	
[illegible]	60.5	cisza	0	29	0	30	
[illegible]	59.3	"	3	27	0	30	
Rochefort	58.7	"	3	28	0	-	
[illegible]	58.5	—	3	28	0	29	
Biarritz / Nancy	60.5	—	1	24	0		
[illegible]	61.0	NNW6	1	22	0	22	
[illegible]	60.8	—	1	24	0	27	
Argentan	60.8	NNW4	0	26	0		
Magdeburg	66.0	E4	0	23	0	26	
[illegible]	64.5	SE4	1	24	0	26	
[illegible]	66.3	ESE 4	0	22	0	25	
[illegible]	68.1	ENE 6	1	13	0	19	
[illegible]	65.6	E6	1	21	0	23	
[illegible]	66.1	ENE 4	1	18	0	28	
[illegible]	66.8	NNE 4	1	17	0	19	
Frankfurt a/M.	63.0	E6	1	24	0	25	
München	63.4	E6	0	19	0	20	
Kłajpeda	66.0	N2	0	17	0	-	
[illegible]	62.0	NNE 1	1	21	0	24	
Zürich / Lugano	61.9	NE 4	2	23	0	25	
[illegible]	69.6	S[illegible]	2	23	0	25	
[illegible]	69.1	S6	1	17	0		
[illegible]	68.2	SSE[illegible]	1	16	0		
Hanstholm / Blaavandshuk	66.8	SE[illegible]	1	20	0		
[illegible]	67.2	WSW6	1	19	0		
[illegible]	68.6	cisza	1	14	0		

Stacja	Ciśnienie 700 mm +	Wiatr	Zachmurz.	Temp °C	Opady mm	Temp Max
Stockholm	69.3	S2	1	19	0	19
Hernösand	67.9	S8	1	13	0	-
Haparanda	67.9	S4	4	12	0	14
Wisby	69.4	NNE 4	1	13	0	19
Karlstad	67.3	S2	0	22	0	23
Storlien	63.8	N4	0	19	0	21
Jönköping	68.2	cisza	1	18	0	13
[illegible]	64.8	SSW4	1	10	2	
Bergen	63.7	NW4	deszcz	12	0.2	
Røst	64.5	SSE 4	"	9	3	
Utsire	66.1	S10	2	14	0	
Helsinki	69.2	S[illegible]	0	11	0	12
Sortavala						
Kuopio						
Wasa						
Sodankyla						
Tallin (Rewel)	70.4	ENE 4	0	9	0	[illegible]
Dorpat	68.7	NE4	0	8	0	[illegible]
Filsand	69.9	N4	0	10	0	[illegible]
Petrograd	68.7	N6	0	8	-	
Moskwa	60.3	N8	4	8	[illegible]	
Kijow	53.4	N8	deszcz	9	-	
Odessa	52.8	W8	4	12	-	
Kem	71.2	S2	2	2	-	
Jan Mayen	56.7	E8	mgła	3	0.2	
Thorshavn	63.1	W6	3	11	0	
Seydisfjord	54.5	S6	0	14		
Wien						
Feldkirch						
Innsbruck						
Klagenfurt						
Praha	65.7	E4	1	18	0	[illegible]
Eger (Cheb)	65.4	E2	1	17	0	
Ołomuniec						
Stary Dale						
Koszyce						
Budapest						
Szombathely						
Szeged						
Madrid						
Coruna						
[illegible]						
Genua	61.1	cisza	0	21	-	
Firenze	59.6	W4	0	26	4	
Ancona	62.2	ESE 4	0	18	-	
Roma	62.0	W4	0	20	0	
Messina	60.3	SSW12	4	20	-	
Torino	60.2	W2	2	24	-	[illegible]
Milano	61.3	cisza	2	24		
Belgrad						
Bukareszt						
Sofja						
Konstantynopol						
Ateny						
Malta						

Spostrzeżenia pilotowe.

Stacja	Godz.	Wiatr dolny	500	1000	1500	2000	2500	3000	3500	4000	4500	5000
Warszawa												

Wydawnictwo Państwowego Instytutu Meteorologicznego w Warszawie

Edition du matin [7h G.M.T.] 7.VI.25 r. №158a

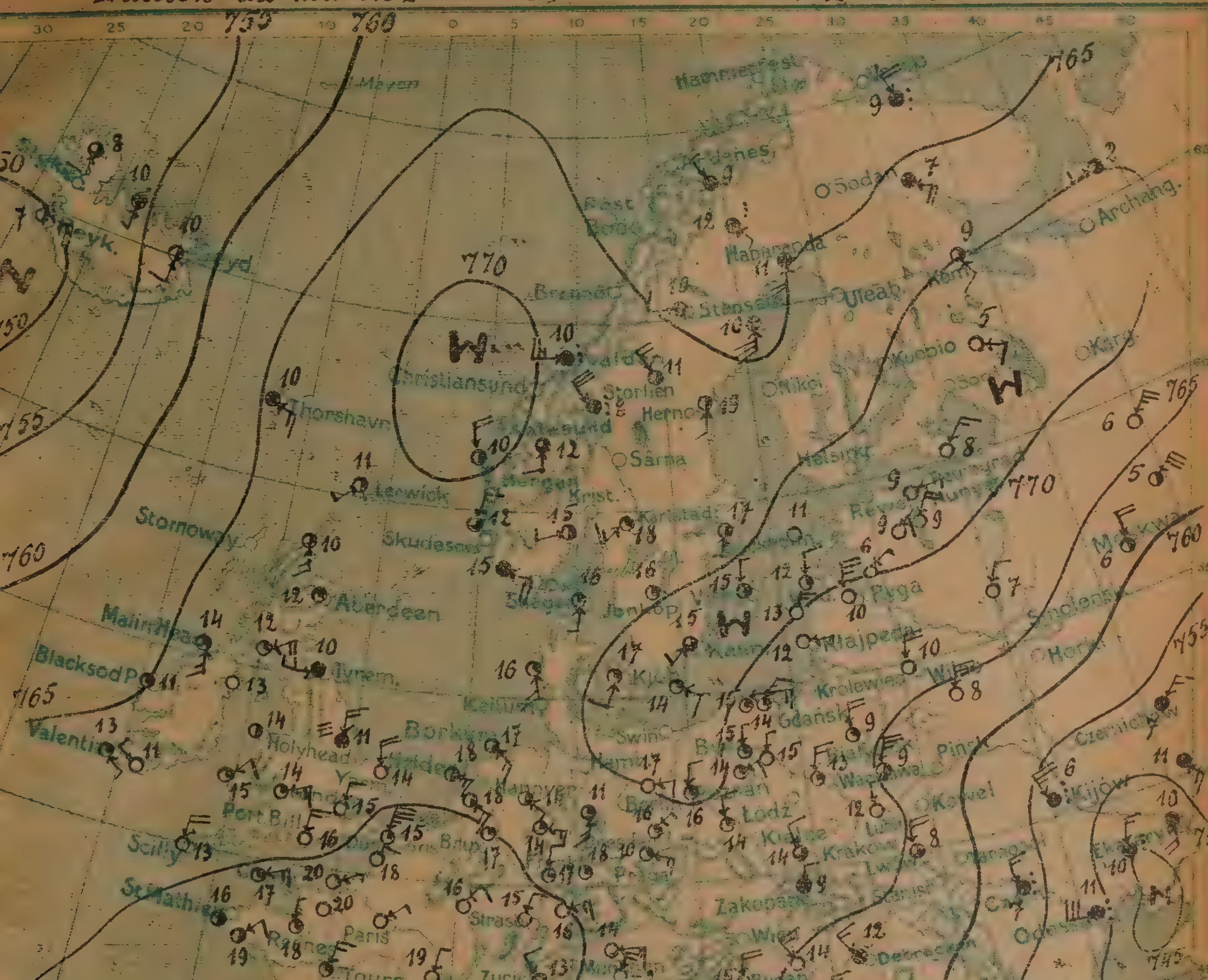

Warszawa. Mapa pogody z dnia 7.VI. Niedziela 1925 r. 7 rano. Rocznik VI. №158a

Przewidywany przebieg pogody w ciągu doby następnej: W większej części kraju piękna pogoda słoneczna o słabych wiatrach północnych, temperatura bez znacznych zmian; na wschodzie zachmurzenie większe, wiatry umiarkowane lub dość znaczne. W. N.

Wydano dnia 7.VI 1925 r. o godz. 11h

Spostrzeżenia meteorologiczne z dnia dzisiejszego rano 7.VI.25 r. N° 158a

Stacja	Ciśnienie 700+	Wiatr	Zachmurzenie	Temp. °C	Opady mm	Temp. Max	Temp. Min
Wilno	66.4	NNE8	0	10	0	–	4
Pińsk							
Białystok	66.4	N8	1	9	0	–	6
Brześć n/B	63.8	NNE10	3	9	0	–	5
Warszawa	66.1	N6	1	13	0	–	10
[illegible]	66.4	NNW4	0	12	0	–	7
[illegible]	54.1	N8	3	8	0	–	7
Zakopane	66.4	N4	4	9	3	–	4
Kraków	66.0	NNW4	3	14	1	–	8
Poznań	69.1	NE4	1	14	0	–	7
Toruń							
Bydgoszcz	68.4	N2	1	15	0	–	7
Hel							
Puck							
[illegible]	69.4	NE4	1	14	0	–	11
[illegible]	63.1	SW2	2	11	0		
Croydon	65.9	NNE4	0	15	0		
[illegible]	69.6	cisza	1	12	0		
[illegible]	66.0	–"–	2	14	0		
[illegible]	66.1	SE2	1	13	0		
[illegible]	65.8	N8	0	13	0		
Yarmouth	65.6	NNW8	0	14	0		
[illegible]	69.1	W2	4	10	0		
[illegible]	65.9	ESE6	2	18	–		
Calais	64.4	NNE14	2	15	0		
Brest	63.7	cisza	3	16	0	–	14
Paris	63.3	NE2	0	–	0	–	17
Dijon	62.1	NNE2	0	19	0	–	15
Argentan	63.4	cisza	0	20	0	–	15
Perpignan	61.2	cisza	4	20	0.2	–	17
Sova	61.8	WNW4	4	15	0	–	–
Rennes	63.7	N2	2	18	0	–	14
Strasbourg	64.6	NNE4	0	15	0	–	9
Marignan	61.6	cisza	0	23	ślad	–	18
Karlsruhe	64.9	ENE6	0	16	0	–	12
Borkum	67.5	SE6	2	17	0	–	17
Bamberg	66.5	cisza	1	18	0	–	9
Aachen	65.3	cisza	1	17	0	–	5
[illegible]	69.1	E2	0	17	0	—	–
[illegible]	68.2	NE2	1	16	0	–	8
[illegible]	67.9	NNW4	1	14	0	–	–
[illegible]	66.6	N2	1	17	0	–	12
[illegible]	65.9	E6	0	14	0	–	5
Kłajpeda	68.7	E2	0	12	0	–	–
[illegible]	64.2	NW4	0	13	0		
[illegible]	64.9	cisza	4	19	0		
København	70.6	SSW4	1	17	0		
Skagen	69.1	S2	1	16	0		
Hanstholm							
Blaavandshuk	69.1	SSE6	1	16	0		
[illegible]	70.6	ESE4	1	14	0		

Stacja	Ciśnienie	Wiatr	Zachmurzenie	Temp.	Opady mm	Temp. Max
Stockholm	69.1	SSW2	2	17	0	–
[illegible]	69.0	S2	2	19	0	
Haparanda	65.5	SSW8	4	11	0	
Wisby	70.7	N2	2	15	0	
[illegible]	68.7	SW6	1	18	0	
[illegible]	68.8	NW4	deszcz	8	8	
[illegible]	76.2	cisza	1	16	0	
Faerder	69.6	WSW2	2	15	0	
Kinn	70.1	NNW8	2	10	9	
[illegible]	69.3	W10	deszcz	10	2	
Utsire	68.4	NNE4	3	12	0	
Łotwa: Riga	68.8	N10	0	10	0	
Libava	69.9	NNE6	0	13	0	
Vindava	70.6	N4	1	12	0	
Prekuli	69.8	NE2	0	6	0	
Hungerburg	70.5	E2	0	9	0	
Dorpat	70.5	NE4	0	9	0	
[illegible]	71.2	cisza	0	11	0	
[illegible]	70.6	NE6	0	8	0	
[illegible]	59.9	N8	2	6	0	
Kijów	52.4	NNW10	deszcz	6	ślad	
Odessa	50.9	NNW4	–"–	11	10	
Kem	66.9	SE8	4	7	0	
Reykjawik	47.9	ENE10	deszcz	7	3	
Thorshavn	65.4	ESE6	3	10	0	
Seydisfiord	58.3	S4	2	10	–	
[illegible]	64.0	NW6	0	14	0	24
[illegible]	65.8	N8	0	15	0	20
[illegible]	64.0	N6	1	15	0	21
[illegible]	61.0	NE2	4	14	0	
[illegible]	62.0	N4	0	14	0	
S. Fernando	61.0	W1	4	17	0	
Taranto	62.0	N10	0	21	0	
Messina	62.0	cisza	0	21	0	
[illegible]	60.9	WNW10	0	14	ślad	19
[illegible]	53.0	ENE2	2	23	0	
[illegible]	35.1	N8	0	-2	0	

Ogólny stan atmosfery w dniu 7.VI.25 r. N° 158a

Wysokie ciśnienie nad Bałtykiem południowym, nad zatoką Fińską i obszarem jezior i Rosją północną oraz nad morzem Norweskiem; depresja nad morzem Czarnem, druga nad Islandją. W Polsce pogodnie, temperatura w granicach od 9° do 15°.

Wydawnictwo Państwowego Instytutu Meteorologicznego w Warszawie

Édition du soir [18 h. G.M.T.]. 7. VI. 25. № 158

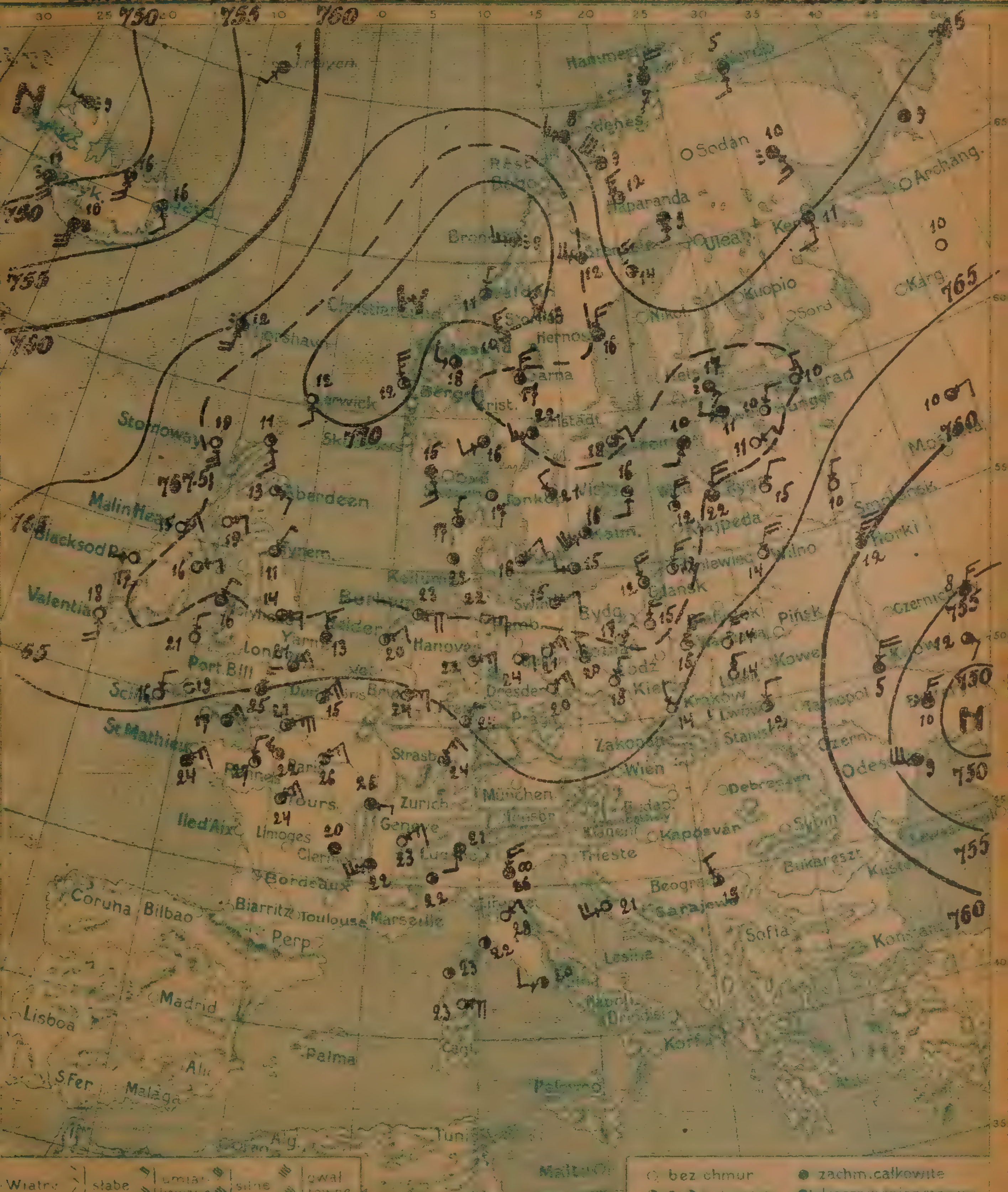

Warszawa. Mapa **Izobary** *z dnia 7. VI. Niedziela 1925 r. 18 h. rano. Rocznik VI. № 158b.*

Przewidywany przebieg pogody w ciągu doby następnej

Wydano dnia ....1925 r. o godz..........

Stacja	Ciśnienie 700mm	Wiatr	Zachmurzenie	Temp. °C	Opady mm	Temp. Max	Temp. Min
[illegible]	65.3	NNE6	0	14	0	15	
Pińsk							
Białystok							
Brześć n/B	62.9	NNE6	0	14	0	22	
Kiwerce							
Warszawa	65.4	N4	1	16	0	18	
Łódź							
Lublin	63.8	N4	2	14	0	16	
Lwów	62.9	N4	1	12	0	15	
Zakopane							
Kraków	65.1	NNN2	1	14	0	13	
Poznań	67.6	NE2	0	17	0	21	
Toruń	67.7	N8	0	15	0	19	
Tczew							
	68.8	NNW3	1	12	0	15	
	70.3	S4	0	12	0		
	67.5	SSE8	0	19	0		
	69.8	SE4	1	13	0		
	67.?	NNE2	4	16	0		
	67.0	SSE8	0	18	0		
	65.8	NNE4	0	15	0		
	66.9	N6	4	13	0		
[illegible]mouth	69.8	NE2	4	11	0		
	66.3	NE4	2	20	0		
Calais	65.0	NE8	3	15	1	–	
Brest	63.8	NE6	4	24	–	–	
	63.1	NE6	3	26	0	29	
	58.8	E1	2	26	0	27	
Tours	62.2	NE6	1	24	0	29	
	61.1	cisza	4	20	–	24	
Lyon	61.5	SW10	4	22	0	–	
	62.3	N4	1	27	0	27	
	61.6	NNE6	1	24	0	–	
Hannover	66.8	ENE6	1	22	0	25	
Borkum	67.5	E8	2	23	0	17	
Hamburg	68.0	E6	0	22	0	26	
Swinemünde	68.9	ENE4	1	15	0	18	
	66.8	NE6	0	21	0	23	
Dresden	66.4	NE6	0	20	0	22	
Breslau	66.1	NNE4	0	18	0	20	
Frankfurt a/M.	65.0	NE2	2	24	0	25	
München	64.7	ESE6	0	17	0	21	
Königsberg	67.9	N6	1	13	0	16	
Genève	61.9	NE6	0	23	0	24	
Zürich							
Lugano	62.2	S1	4	21	0	23	
	69.8	NE4	3	18	0		
Skagen	69.5	cisza	2	17	0		
Hanstholm	69.9	NNE2	2	17	0		
	69.2	cisza	2	22	0		
	69.8	W4	1	15	0		

Stacja	Ciśnienie 700mm	Wiatr	Zachmurzenie	Temp. °C	Opady mm	Temp. Max
Stockholm	67.2	NE4	3	18	0	–
Hernösand	67.4	N6	3	16	0	–
Haparanda	62.7	S2	4	9	0	–
Wisby	68.3	S4	1	16	0	19
Karlstad	67.3	WSW6	2	22	0	25
Storlien	70.5	NW6	3	10	[illegible]	14
Jönköping	69.0	NW4	[illegible]	21	0	2[illegible]
Andenes	65.3	W6	4	8	0	
Bronnö	71.2	W6	deszcz	9	1	
Valdersund	71.3	NNE2	2	11	0	
Studesnes	62.4	S4	4	5	0	
[illegible]	67.6	SE6	deszcz	17	0	
Sortavala						
Kajaani						
Wasa						
Jacobstad						
Dagö Kertel	68.6	WNW2	4	11	0	1[illegible]
Pernau	67.9	NE1	0	11	0	16
Filsand	68.6	SSW2	4	10	0	1[illegible]
[illegible]	67.4	N4	0	10	–	
Horki	60.8	NNE10	3	12	–	
Kijów	58.2	NNE8	4	5	–	
Odessa	54.5	W12	4	9	–	
Kem	65.1	S4	4	11	–	
[illegible]	59.7	SW4	4	1	0	
Thorshavn	65.3	SSW8	deszcz	12	3	
[illegible]	53.5	SSE4	1	16	–	
Wien						
Feldkirch						
Innsbruck						
Klagenfurt						
Praha						
Genova						
[illegible]	61.0	NE4	0	28	–	–
Milano	63.4	NE4	4	12	–	–
Roma	62.8	W4	2	20	0	28
Torino	63.1	cisza	2	22	–	6
Livorno	62.7	— " —	2	22	0	–
Maddalena	61.1	E8	0	23	–	–
Zara	62.6	SW8	0	21	0	–
Belgrad	61.7	NW2	3	19	0	23
Bukareszt						
Sofia						
Konstantynopol						

Spostrzeżenia pilotowe

		00	500	1000	2000	2500	3000	3500	4000	4500	5000	Granica jednostajnego wiatru	Rodzaj chmur	Uwagi
Warszawa														

Wydawnictwo Państwowego Instytutu Meteorologicznego w Warszawie

Edition du matin [7h G.M.T.] 8.VI.25. N° 159a

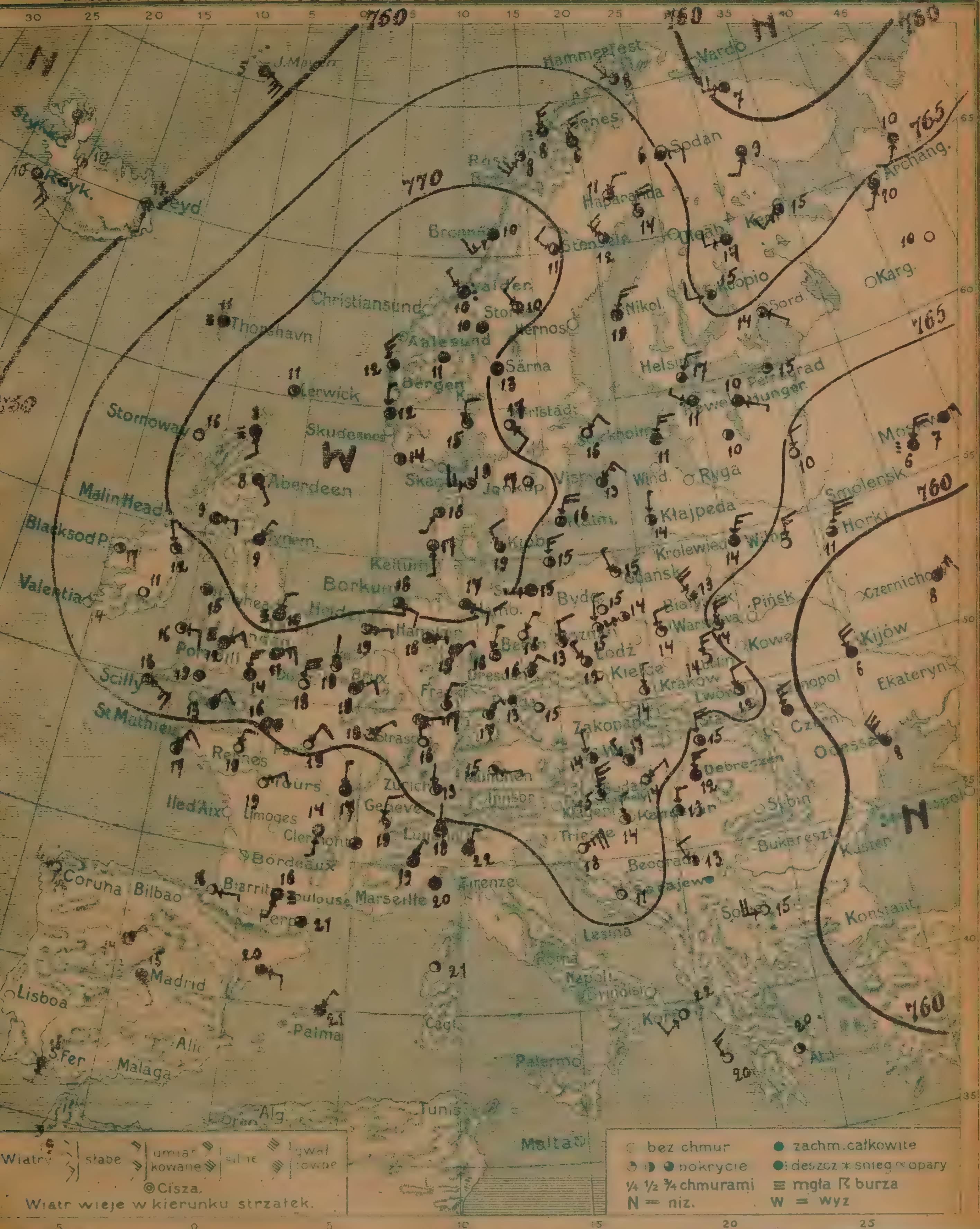

Warszawa. Mapa pogody z dnia 8.VI. Poniedziałek *1925 r. 7 rano. Rocznik VI. N°* 159a

Przewidywany przebieg pogody w ciągu doby następnej: pogodnie, ciepło, cisza lub słabe ruchy powietrza. —

HB.

Wydano dnia 8.VI. *1925 r. o godz.* 11h.

Stacja	Ciśnienie	Wiatr	Zachmurzenie	Temp °C	Opady mm	Temp Max	Temp Min
Wilno-uniw.	65.4	NNE6	4	14	0	-	5
Pińsk							
Białystok	66.5	NW8	1	13	0	-	6
Brześć n/B	64.6	N8	1	14	0	-	5
[illegible]							
Warszawa	66.6	NNW4	1	14	0	-	8
Łódź							
Lublin-wojsk.	65.2	N6	0	14	0	-	5
Lwów	65.1	NNW4	1	12	0	-	6
Wilno-dyr.	64.0	N2	2	14	0	-	6
Zakopane							
Kraków	67.1	N2	1	14	0	-	3
Poznań	63.8	N2	1	15	0	-	5
Toruń	68.6	WSW2	4	14	0	-	-
Bydgoszcz	68.5	cisza	0	15	0	-	6
	58.1	NW2	1	15	0	-	9
	72.3	cisza	1	11	0		
	69.3	—"—	0	16	ślad		
[illegible]deen	71.5	SE2	4	9	0		
	68.0	cisza	2	15	0		
	67.3	—"—	0	14	0		
	65.7	ESE6	2	16	0		
Croydon	68.6	ENE6	4	11	0		
[illegible]lli	71.1	NE2	4	8	0		
	69.5	E2	1	19	0		
	66.1	N1	1	15	[illegible]		
Calais	67.2	NNE8	0	12	0	-	-
Brest	64.1	NE6	2	17	0	-	16
	65.0	NE4	1	19	0	-	13
	63.4	N2	3	17	0	-	13
Marignan	62.9	cisza	1	23	0	-	-
	63.2	S2	3	14	0	-	-
Sova	62.1	E2	0	16	1		
Rennes	64.2	NNE4	0	19	0	-	14
Strasbourg	65.3	N4	1	16	0	-	9
Bruxelles	66.0	ENE4	4	18	0	-	-
Hannover	69.3	ENE2	3	15	0	-	5
Borkum	70.5	ESE4	2	18	0	-	-
Hamburg	70.3	ESE4	2	17	0	-	13
	69.3	W2	4	15	0	-	9
	65.6	NE2	0	16	0	-	11
	68.5	NE4	1	16	0	-	8
	63.4	NW2	3	12	0	-	4
	67.5	NNE4	1	17	0	-	16
	65.9	E2	1	15	0	-	3
Kłajpeda	66.3	N2	2	14	0	-	8
	64.8	NNE4	1	19	0	-	15
Zürich	66.4	N1	1	13	—		
	63.9	N1	4	13	—		
	70.2	NW4	3	13	0		
Skagen	70.0	W6	1	13	0		
Hanstholm	70.2	SW2	1	10	0		
Blaavandshuk	71.3	S2	3	13	0		
Hammershus	68.5	N6	2	15	0		

Stacja	Ciśnienie	Wiatr	Zachmurzenie	Temp °C	Opady mm	Temp Max	Temp Min
[illegible]	69.1	NE4	0	16	0		
Särna	69.8	cisza	4	13	0	-	
[illegible]	66.3	N8	1	14	0	-	
	58.8	NE6	2	13	5	-	
	69.9	SE4	0	17	0	-	
	71.7	cisza	4	10	0	-	
	70.4	—"—	0	17	0	-	
	67.5	NW6	deszcz	8	6.8		
	71.6	SW6	4	10	0.2		
	71.5	NW2	deszcz	10	ślad		
Utsire	71.1	N2	1	12	0		
	65.2	NNE4	3	17	ślad		
	65.6	SE2	3	14	0		
	64.5	W4	2	15	[illegible]		
	65.6	NNE6	4	13	ślad		
	65.1	E4	4	5	1		
	68.3	NNW2	4	11	0	-	
	66.6	cisza	4	16	0	-	
	67.1	NNE6	4	11	0		
	65.9	cisza	1	11	0		
Kijów	57.7	NNW2	4	5	7		
Odessa	55.5	NW12	4	8	1		
Jarosław	61.6	NE6	4	7	0		
Moskwa	60.2	NNE8	deszcz	6	—		
	58.0	E10	—"—	5	0.1		
	57.8	cisza	mgła	11	3		
	59.2	S2	2	12	-		
	67.3	NNW2	2	14			
Feldkirch							
	68.3	cisza	0	15	—	-	
	63.3	—"—	1	13	0	-	
Ołomuniec							
Stara Dala							
	63.9	NNE3	2	15	0	-	6
Bratislava	65.7	NW2	2	17	0	-	6
	65.5	NE2	0	14	0	23	
	66.0	NW6	1	15	0	28	6
	66.8	N4	1	13	0	22	8
	69.0	SE2	4	15	0		
	63.9	W6	0	17	0		
Perpignan	64.0	S4	4	16	0		
	65.5	cisza	4	20	—		
Torino	64.8	NE2	4	22	—		
Milano	65.0	NNE1	4	22	—		
	64.8	NW4	2	13	0	-	9
Sarajevo	65.2	cisza	0	11	0	-	
	67.5	W3	0	15	0		
Zagreb	66.3	NE10	0	15	0	-	
	61.1	cisza	1	26	0		
Rabat	62.0	cisza	0	19	0		
	(55.8)	NNW4	4	2	0	-	
	67.0	WSW2	1	6	0	-	

										4000	5000			
	4[illegible]	NNE4	NNE5	NNE7	NNE[illegible]	[illegible]	[illegible]	—	NNE[illegible]	—	—	—	—	—
Kraków	7[illegible]	NW4	N3	N3	NE7	NE8	—	NNE7	—	NNE6		NNE6	—	—

Ogólny stan atmosfery w dniu 8.VI.[illegible] [illegible]
Wysokie ciśnienie ogarnia całą niemal Europę, prócz morza Czarnego i Islandji. W Polsce pogodnie, wiatry północne.

Wydawnictwo Państwowego Instytutu Meteorologicznego w Warszawie

Édition du soir [18h G.M.T.] 8. VI. 25. N° 1596

Warszawa. **Izobary** *z dnia* 8. VI. *Poniedziałek* *1925 r.* **18 h.** *Rocznik VI. N°* 1596.

Przewidywany przebieg pogody w ciągu doby następnej

Wydano dnia 1925 r. o godz.

dnia 8.VI 93 r. Nº 1549

Stacja	700 mm	Wiatr				
	63.5	NNE4	1	13	0	15
Pińsk						
Białystok						
Brześć n/B	63.5	NNW2	3	10	1	23
[illegible]						
Warszawa	63.7	E2	2	13	1	20
Łódź						
Lublin						
Lwów	63.5	NW4	4	13	0	17
Zakopane						
Kraków	64.5	NW2	4	17	0	20
Cieszyn						
Poznań	66.7	N8	3	20	0	24
Toruń	66.8	N2	3	14	–	24
Bydgoszcz						
[illegible]						
Hel						
[illegible]	7?.2	N12	4	14	0	19
Lerwick	72.7	SSW2	0	14	0	
Stornoway	69.5	SE2	0	19	0	
Aberdeen	71.8	SE4	4	12	0	
[illegible]	67.9	ENE2	1	20	0	
Valentia	67.2	WNW4	0	17	0	
Scilly	67.1	E8	1	17	0	
Yarmouth	68.6	NNE6	mgła	16	ślad	
[illegible]	71.0	NE2	4	10	0	
Calais	66.9	NE6	1	17	0	18
Brest	62.2	–	0	15	0	15
Paris	64.7	NE6	2	23	0	26
Dijon	64.5	cisza	0	23	0	26
Tours	63.4	NE6	3	22	0	28
Lorient	69.4	cisza	0	25	0	–
Argentan	64.4	NE4	4	22	0	27
Rennes	63.7	NE2	3	25	0	–
Strasbourg	63.8	NNE8	1	29	0	–
Hannover	68.0	NE6	1	24	0	26
Borkum	69.6	NE8	1	20	0	–
Hamburg	69.7	ENE6	1	25	0	27
Swinemünde	68.3	ENE2	3	16	0	20
Berlin	67.7	ENE4	3	22	0	25
Dresden	66.9	N8	4	21	0	23
Breslau	65.4	WNW4	3	19	0	21
Aachen	66.2	E6	0	25	0	27
München	65.0	ESE6	1	20	0	21
Magdeburg	68.0	NNE4	3	24	0	27
	63.1	NNE2	4	23	0	24
Zurich						
Lugano	63.3	SSW1	4	21	0	23
København	68.9	NW6	3	20	0	
Skagen	69.5	WNW4	1	17	0	
Hanstholm	70.3	W2	1	16	0	
Blaavandshuk	71.2	N2	1	18	0	
Hammershus	68.7	SW6	3	15	0	

Stacja	Ciśnienie	Wiatr				
	69.0	N4	1	17	0	[illegible]
Halmar	68.6	SW1	4	17	0	–
	66.8	NNW2	3	15	0	19
	68.5	N4	2	12	0	–
Karlstad	68.7	cisza	2	22	0	24
Storlien	71.9	NW2	4	12	0	13
Jönköping	68.9	cisza	4	19	0	19
Andenes	65.3	W6	deszcz	8	1	
	71.7	SW6	—"—	11	2	
	72.0	WSW5	4	13	0	
Utsire	71.3	N5	0	15	0	
	64.3	NNE2	4	15	0	25
	63.3	WNW4	1	12	–	
	61.4	N2	4	8	–	
Kijów	59.3	NW6	3	8	–	
Archangielsk	61.4	NW6	deszcz	12	–	
Kem	64.6	NNE6	4	10	–	
	62.0	NW4	4	5	–	
	69.7	WSW6	2	19	–	
	59.5	cisza	1	14	–	
Malnowa	62.9	NNE2	1	15	0	
S. Fernando	64.0	cisza	4	19	–	
	63.2	—"—	2	21	0	–
	61.8	NE2	0	28	0	30
Milano	64.2	cisza	0	22	0	[illegible]
	63.1	SW4	0	20	0	[illegible]
Maddalena	62.0	E6	1	25	0	
Palermo						
	63.7	N2	1	19	0	23
	67.7	SW4	1	8	0	10

Wydawnictwo Państwowego Instytutu Meteorologicznego w Warszawie

Édition du matin [7h G.M.T.] 9. VI. 25. N° 160a

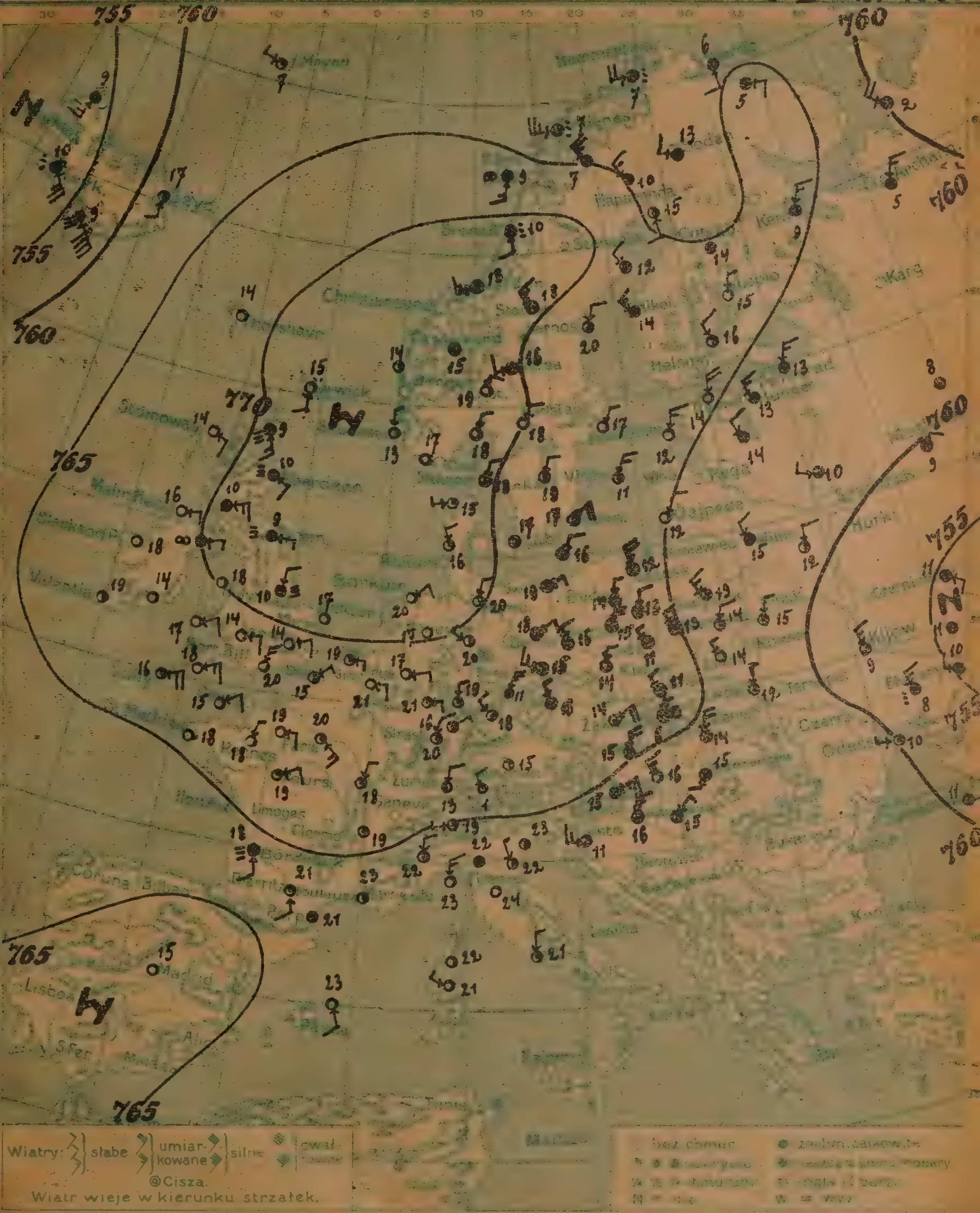

Warszawa. Mapa pogody z dnia 9. VI. Wtorek 1925 r. 7 rano. Rocznik VI. Nr 160a

Przewidywany przebieg pogody w ciągu doby następnej: Cieplej, chmurno, słabe wiatry z kierunków północnych.

L. B.

Wydano dnia 9. VI 1925 r. o godz. 11 h. 30 m.

Spostrzeżenia meteorologiczne z dnia dzisiejszego r. m. 8. VI. 25 r. 7h rano

Stacja	Ciśnienie 700mm.	Wiatr	Zachmurzenie	Temp. °C	Opady mm	Temp. Max	Temp. Min.
Wilno-uniw.	63.3	NNW4	4	15	0	-	5
Pińsk	61.3	N2	3	15	0	-	7
Białystok	63.7	NW8	3	11	1	-	6
Brześć n/B	62.0	N4	2	14	1	-	5
Wilno-lotn.	62.2	N4	3	15	0	-	7
Warszawa	64.7	NW4	4	13	0	-	10
Łódź	66.3	NW2	4	11	0	-	8
Lublin	63.5	NW4	1	14	0	-	8
Lwów	62.6	N4	2	12	0	-	7
Lublin-prym.	62.8	NW2	2	13	1	-	8
Zakopane	65.7	N4	mgła	6	1	-	6
Kraków	65.3	NW4	4	11	1	-	9
[illegible]							
Poznań	67.5	NNE8	4	15	0	-	13
Toruń	66.6	N4	3	13	0	-	-
[illegible]	66.7	N2	2	14	1	-	10
Chojnice							
[illegible]							
[illegible]							
[illegible]							
[illegible]	67.1	NNW10	4	12	0	-	11
[illegible]	72.0	S2	0	15	0		
[illegible]	68.5	SE2	0	14	-		
[illegible]	71.8	SE4	mgła	13	0		
[illegible]	68.9	cisza	0	18	0		
[illegible]	66.8	—"—	2	13	0		
[illegible]	67.1	E8	1	16	0		
[illegible]	70.0	cisza	0	17	ślad		
[illegible]	72.0	E2	mgła	9	0		
Vlissingen	69.7	E4	1	19	-		
Calais	69.6	NE2	2	15	0	-	6
Brest	65.4	cisza	1	18	0	-	16
[illegible]	66.8	ESE6	1	20	0	-	12
[illegible]	65.3	NNE2	1	19	0	-	13
Toulouse	64.1	SSE2	1	21	0	-	15
Tours	65.0	ENE4	1	19	0	-	14
Marignane	63.7	cisza	1	23	0	-	15
Rennes	65.5	NNE2	0	18	0	-	13
Strasbourg	67.2	NNE4	1	20	0	-	9
Bruxelles	68.0	E4	0	21	0	-	-
Hannover	69.3	NNW2	1	20	0	-	9
Borkum	71.3	NE4	0	23	0	-	7
Hamburg	70.3	N2	1	20	0	-	15
Swinemünde	68.4	NE2	2	19	0	-	14
[illegible]	67.9	NE4	4	18	0	-	16
[illegible]	63.2	NNW6	4	15	0	-	13
Breslau	67.7	NNE4	3	14	1	-	10
[illegible]	70.0	N2	1	19	0	-	14
München	67.6	cisza	2	15	0	-	4
Kłajpeda	63.8	NNE4	0	12	0	-	3
Genève							
Zurich	65.7	N4	2	13	-		
[illegible]	61.9	W1	1	19	-		
Kjøbenhavn	69.5	cisza	2	17	0		
Skagen	70.0	NNE2	1	18	0		
Hanstholm	70.3	W2	1	15	0		
Blaavandshuk	71.4	NNW4	1	16	0		
Hammershus	69.5	N4	2	16	0		

Stacja	Ciśnienie 700mm.	Wiatr	Zachmurzenie	Temp. °C	Opady mm	Temp. Max
Sztokholm	68.5	NNE2	0	17	-	-
Hernosand	66.5	N4	2	20	0	-
Haparanda	64.5	SSE4	2	15	0	-
Wisby	68.6	NNE6	1	11	0	-
Karlstad	70.2	NNE4	0	18	0	-
Kalmar	69.4	NE8	2	17	0	-
Linköping	69.5	N2	1	19	0	-
Andenes	64.5	W10	deszcz	7	-	
Bergen	70.6	S4	—"—	13	14	
Christiansund	71.6	WSW6	4	13	-	
Utsire	71.0	N2	0	13	0	
[illegible]						
[illegible]						
[illegible]	65.6	N2	0	15	0	-
Vasa	66.5	WNW5	4	14	ślad	-
[illegible]	62.5	W4	4	13	—"—	-
[illegible]	65.9	N8	0	14	0	14
[illegible]	65.3	NW4	4	14	0	14
[illegible]	66.3	N5	0	12	0	12
[illegible]	62.1	N6	4	13	0	
[illegible]	59.8	NNE4	4	9	2	
Kijów	57.8	NNW5	3	8	0	
Odessa	60.1	W4	1	10	0	
Sewastopol	58.9	ENE4	4	11	0	
[illegible]	63.6	W2	1	7	0	
[illegible]	69.3	cisza	0	14	0	
[illegible]	63.1	S2	2	17	-	
[illegible]						
[illegible]						
[illegible]						
[illegible]						
Praha	67.0	NNW2	4	16	1	-
[illegible]	68.1	N2	1	16	0	-
[illegible]	65.3	NE2	1	14	0.2	-
[illegible]						
[illegible]	65.0	N8	3	14	0.1	-
Budapest	62.0	NW6	0	18	0	24
[illegible]	60.3	NE10	4	15	0	24
[illegible]	62.0	NE2	3	15	0	22
Madrid	66.0	cisza	0	15	1	
Coruna						
Palma						
[illegible]	63.3	N6	0	23	-	-
[illegible]	63.0	cisza	0	24	-	-
Venezia	64.1	—"—	2	23	0	-
[illegible]	63.2	N4	1	21	0	-
Milano	65.1	cisza	4	22	-	
Torino	64.3	N4	2	22	-	-
[illegible]	63.2	WNW4	0	21	-	-
[illegible]						
Zagreb	64.3	W6	3	11	0	-
Bukareszt						
Sofja						
Konstantynopol						
[illegible]						
[illegible]						
Tunis						
Alger						
[illegible]						
[illegible]	(26.?)	NNW4	1	1	0	-
[illegible]						

Spostrzeżenia pilotowe

Stacja	Godz.	Wiatr dolny	500	1000	1500	2000	2500	3000	3500	4000	4500	5000	[illegible]	[illegible]	Uwagi
Warszawa	4 30	NW4	NNE8	NNE13	—	—	—	—	—	—	—	—	—	—	—

Ogólny stan atmosfery w dniu 8.VI.25 r. 7h rano
Obszar wysokiego ciśnienia ze środkiem nad morzem Północnem ogarnął niemal całą Europę, niż [illegible] nad Ukrainą i morzem Czarnem. W Polsce [illegible], potem polepszenie [illegible].

Wydawnictwo Państwowego Instytutu Meteorologicznego w Warszawie

Edition du soir [18 h. G. M. T.] 9. VI. 25. № 160 b.

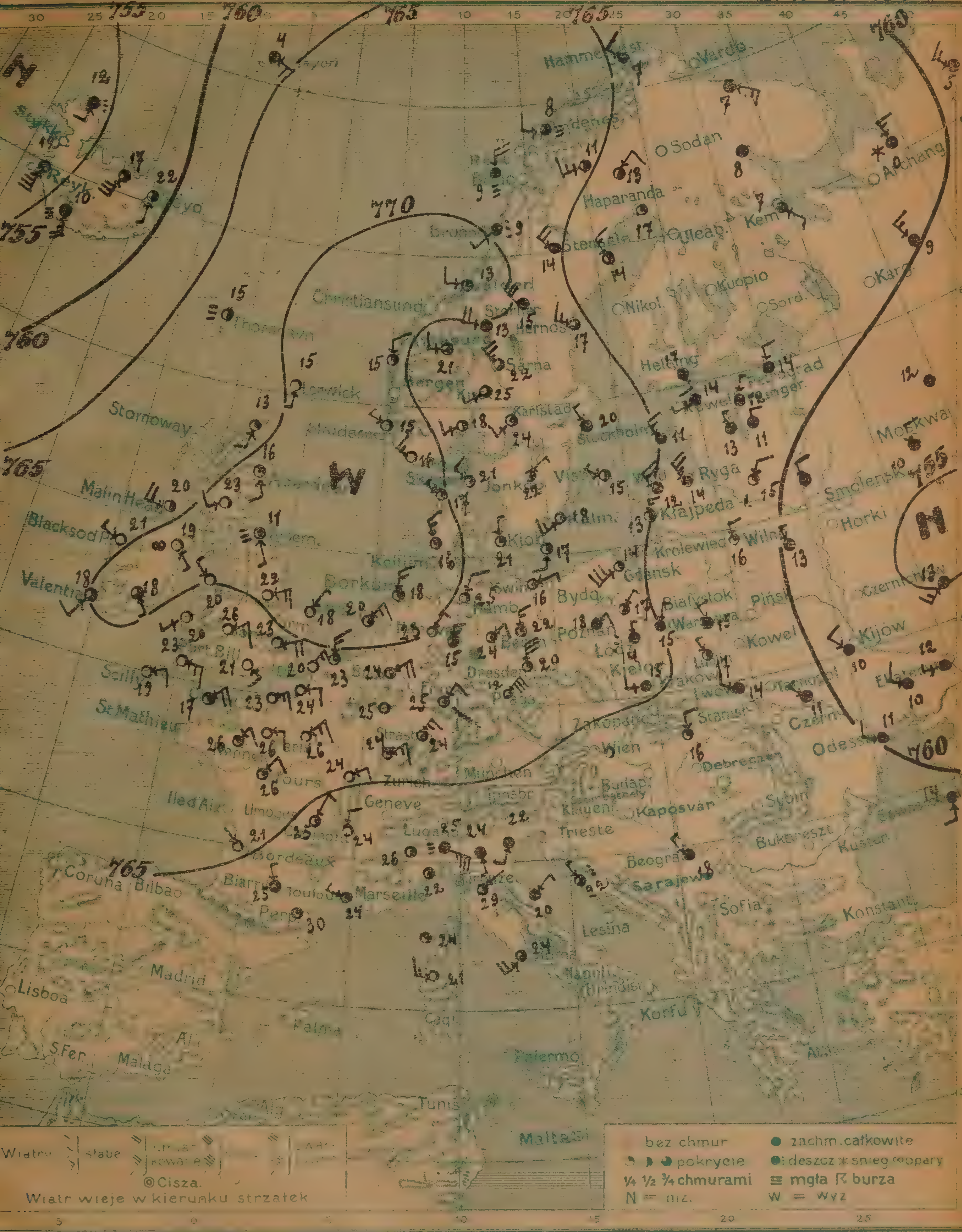

Warszawa. Izobary *— dnia* 9. VI. Wtorek *1925 r.* 18 h. *rano. Rocznik VI. №* 160 b.

Przewidywany przebieg pogody w ciągu doby następnej

Wydano dnia .... 1925 r. o godz. ....

Spostrzeżenia meteorologiczne z dnia dzisiejszego rano o g. [illegible]

Stacja	Ciśnienie 700mm	Wiatr	Zachmurzenie	Temp °C	Opady mm	Temp. Max	Temp. Min
[illegible]	62.1	[illegible]	–	16	0	13	
[illegible]	67.8	N4	4	15	0	–	
[illegible]	63.0	[illegible]	3	15	0	19	
[illegible]	61.8	NNW4	4	15	0	24	
[illegible]							
[illegible]	64.2	NNE2	4	15	0.5	19	
[illegible]	65.8	N2	deszcz	14	1	18	
[illegible]	63.3	NNW4	2	17	0	20	
[illegible]	64.7	WNW4	4	14	0	16	
Zakopane							
[illegible]	65.9	W4	4	15	0.4	18	
[illegible]							
[illegible]	67.3	NE4	4	18	0	20	
[illegible]	67.0	NE2	2	17	0	19	
[illegible]	67.1	SW2	1	18	0	14	
[illegible]	71.6	S2	0	15	0		
[illegible]	63.5	W2	2	23	0		
Aberdeen	71.6	SSE2	1	16	0		
Holy-Head	70.1	NW1	2	20	0		
Valentia	69.7	SSW2	3	18	0		
[illegible]	68.8	ENE4	0	19	0		
[illegible]	72.5	NE2	0	13	0		
[illegible]	71.8	SSE2	mgła	11	0		
[illegible]	71.6	NE3	1	23	–		
[illegible]	69.8	N4	1	23	–		
[illegible]	65.1	NE3	0	22	0	–	
[illegible]	62.5	E4	0	25	0	26	
[illegible]	67.0	NE2	0	26	0	24	
[illegible]	68.4	ENE4	0	24	0	26	
Bordeaux	65.6	NW1	0	21	–	31	
[illegible]	63.6	NNE2	1	25	0	26	
Toulouse	63.6	NNE2	3	25	0	34	
[illegible]	66.5	NE2	1	26	0	27	
[illegible]	66.4	NNE3	3	24	0	26	
[illegible]	61.3	cisza	1	24	–	–	
[illegible]	70.5	NE1	0	23	0	28	
Borkum	71.5	N6	1	18	0	–	
Hamburg	66.0	NNE4	1	25	0	27	
Swinemünde	63.5	ENE4	4	16	0	20	
[illegible]	63.0	N6	1	22	0	25	
[illegible]	67.0	N1	1	20	0	23	
[illegible]	67.6	NE3	2	24	0	24	
[illegible]	67.7	NE3	1	25	0	27	
[illegible]	66.5	NE2	1	22	0	25	
[illegible]	64.7	N1	1	13	0	17	
[illegible]							
[illegible]	63.3	NE	1	31	0		
[illegible]	69.0	NNW	1	31	0		
[illegible]	73.5	NW4	1	17	0		
[illegible]	70.6	NNW5	1	15	0		
[illegible]	63.3	S4	1	17	0		

Stacja	Ciśnienie 700mm	Wiatr	Zachmurzenie	Temp °C	Opady mm	Temp. Max
Stockholm	68.4	NNW2	4	20	0	23
Hernösand	64.8	WNW5	3	17	0	–
Haparanda	62.1	cisza	1	17	0	19
Wisby	67.2	WNW2	2	15	0	–
Karlstad	67.4	SW4	1	24	0	28
Storlien	71.1	W3	4	15	0	17
Jönköping	68.5	NE2	1	22	0	22
[illegible]	65.4	W6	mgła	8	1	
[illegible]	69.4	SW2	deszcz	9	23	
[illegible]	71.2	W4	1	13	0	
Ulesire	71.3	WNW2	0	15	0	
Helsinki	62.5	SSE4	4	17	0	20
[illegible]						
[illegible]						
[illegible]						
Sodankylä						
[illegible]	63.1	WSW2	4	14	0	17
[illegible]	62.5	W2	4	13	0	16
[illegible]	63.1	NW6	4	11	0	13
[illegible]	61.3	N4	4	14	–	
[illegible]	58.7	N4	4	10	–	
Kijów	59.0	NW4	4	10	–	
Odessa	59.3	WNW4	4	11	–	
Sewastopol	60.3	SSE4	4	14	–	
Jan Mayen	64.0	ESE3	4	4	0.4	
Thorshavn	67.7	cisza	mgła	15	0	
Seydisfiord	53.5	S2	2	22	–	
Riga	53.3	NNW2	4	14	0	17
Libawa	65.4	NNW4	4	12	0	13
Kłajpeda	61.5	NNE4	2	15	0.4	18
[illegible]						
Praha						
[illegible]						
[illegible]	65.1	NE2	1	18	0	20
Stara Dala						
Koszyce	63.2	N4	1	16	0	19
Bratislava	64.6	NNE4	3	18	0	21
[illegible]						
[illegible]						
[illegible]						
[illegible]						
[illegible]						
Palma						
[illegible]	63.2	cisza	2	22	–	–
[illegible]	61.3	NE1	1	23	–	–
Milano	62.0	cisza	2	26	–	–
Roma	63.3	SW2	1	24	0	29
Torino	61.4	ESE4	mgła	25	–	–
Padova	63.4	SSE2	4	24	0	25
[illegible]	61.9	W3	0	21	–	–
[illegible]	62.3	NNW2	deszcz	22	0.3	27
Belgrad	61.5	NW2	4	18	0	24
Bukareszt						
[illegible]						
[illegible]						
[illegible]						
[illegible]						
[illegible]						
[illegible]						
Sonnblick (3105)						
Zugspitze (2964)						
Säntis (2500)						

Spostrzeżenia pilotowe

[illegible]	[illegible]	[illegible]	1000	1500	2000	2500	3000	3500	4000	4500	5000	Granica dolna chmur	Rodzaj chmur	Uwagi

Wydawnictwo Państwowego Instytutu Meteorologicznego w Warszawie

Édition du matin [7 h G.M.T.] 10. VI. 25. N° 161a

Warszawa. Mapa pogody z dnia 10. VI. Środ. *1925 r. 7 rano. Rocznik VI. N°* 161a.

Przewidywany przebieg pogody w ciągu doby następnej: Temperatura bez znacznych zmian [zrana od 10° do 15°], zachmurzenie przeważnie dość duże, miejscami deszcz, słabe wiatry północne i północno-zachodnie.—

Wydano dnia 10. VI. *1925 r. o godz.* 11.

Spostrzeżenia meteorologiczne z dnia dzisiejszego 19.VI.25 r. Nº 1672

Stacja	Ciśnienie 700 mm	Wiatr	Zachmurzenie	Temp °C	Opady mm	Temp Max	Temp Min
Wilno-uniw.	59.3	N4	deszcz	12	3	-	10
Pińsk	58.3	N4	4	15	0	-	12
Białystok	60.3	W6	3	12	0	-	10
Brześć n/B	59.4	NNW4	4	14	0	-	10
Wilno-agr.	58.4	NNW2	deszcz	12	0.1	20	11
Warszawa	63.2	NW6	4	11	2	-	9
Łódź	65.0	NW2	deszcz	10	6	-	8
Lublin-gimn.	60.7	SW4	4	12	0	18	11
Lwów	60.9	NW4	4	13	0	-	8
Lublin-mag.	61.2	NW14	4	12	0	-	11
Zakopane	65.1	NW4	4	9	1	11	8
Kraków	64.5	WNW4	4	13	0.1	-	11
[illegible]							
Poznań	66.4	NNW2	deszcz	13	0.2	-	10
Toruń	63.1	W2	—"—	10	2	-	—
[illegible]	64.4	W4	—"—	15	2	-	11
Chojnice							
Tczew							
Hel							
Gdańsk	62.1	NW8	4	14	6	-	12
	70.5	cisza	1	14	0		
Stornoway	73.0	—"—	3	16	0		
Aberdeen	72.0	NW4	1	13	0		
Spurn Head	72.5	NNW2	1	14	0		
Valentia	72.8	cisza	1	14	0		
Scilly	70.5	E6	0	18	0		
[illegible]mouth	72.8	NNE4	0	16	0		
	72.4	cisza	1	15	0		
	71.6	N4	0	13	—		
	73.2	NE4	0	19	—		
Le Havre	70.3	E4	0	21	0	-	-
St. Louis	68.7	ENE6	0	20	0	-	16
Paris	70.0	NNE4	0	21	0	-	15
Toulouse	66.8	WNW4	4	18	0	-	16
Argentan	69.8	cisza	0	21	0	-	14
Perpignan	64.1	NW3	1	24	0	-	22
Ajaccio	63.8	cisza	4	22	0	-	-
	69.4	NNE2	0	19	0	-	13
	63.8	N4	1	19	0	-	13
	71.3	NE4	0	20	0	-	14
Hannover	69.5	W4	2	19	0	-	15
Borkum	71.7	N6	1	17	0	-	-
Hamburg	69.7	NNW4	2	20	0	-	15
Swinemünde	65.2	NW6	3	20	0	-	11
	67.3	WSW2	2	21	0	-	15
Dresden	68.2	W4	3	15	0	-	10
Breslau	66.3	NNW6	deszcz	12	ślad	-	7
Frankfurt a/M.	70.0	N2	0	20	0	-	17
München	68.8	N2	0	16	0	-	9
Klajpeda	58.9	NW6	deszcz	13	0	-	-
Genewa							
	68.3	NE4	0	17	0	-	12
Lugano	66.6	NE1	0	18	0		
Kopenhagen	67.4	NW6	1	20	0		
Skagen	67.8	NNE2	1	16	0		
Hanstholm	68.3	WNW4	1	16	0		
Blaavandshuk	70.3	NNW6	1	16	0		
Hammershus	65.0	NW6	3	13	0		

Stacja	Ciśnienie 700 mm	Wiatr	Zachmurzenie	Temp °C	Opady mm	Temp Max
Stockholm	63.6	NE8	3	16	2	-
Hernösand	68.7	N2	2	17	0	-
Haparanda	64.7	N2	4	14	0	-
Wisby	64.0	NE6	4	13	1	-
Karlstad	67.4	NW10	1	20	0	-
Abisko	67.6	WSW8	4	9	0	-
Linköping	66.9	NNE8	1	17	0	-
[illegible]	68.6	WSW3	mgła	7	0.4	
[illegible]	73.5	S2	4	10	ślad	
[illegible]	73.5	NE2	0	18	0	
Utsira	71.3	NNW4	0	14	0	
Riga	59.9	NE6	3	13	2	-
Libawa	58.9	N12	4	12	4	-
Dünaburg	60.5	N4	4	12	0.6	-
Prekuli	61.1	NNE4	deszcz	11	1	-
[illegible]	62.0	ESE4	4	14	0	-
[illegible]	60.4	N1	4	12	1	-
[illegible]	61.5	N8	4	11	0	-
Leningrad	60.9	ENE4	1	15	0	
Moskwa	56.3	NNE4	4	11	3	
Kijów	56.5	NW2	4	11	4	
Odessa	57.7	WNW6	deszcz	11	2	
Kem	61.0	ENE4	3	7	2	
Jan Mayen	55.8	E2	0	5	0	
Thorshavn	70.0	W6	2	12	0	
Seydisfjord	59.3	S10	1	14	—	
Wien						
Feldkirch						
Innsbruck						
Klagenfurt						
Praha	67.0	NW4	2	17	-	
Cheb						
Olomouc						
Stara Dale						
Kosyce						
Budapest						
Szombathely						
Szeged						
Madrid	64.0	N4	0	22	-	
S. Fernando	64.0	NE8	0	18	-	
Mahon	64.0	N2	0	25	-	
Genova	64.5	cisza	1	21	-	
Firenze	63.9	NE1	0	25	-	
Livorno	64.0	cisza	3	22	0	-
Roma	63.6	NE4	2	23	0	-
Milano	65.1	ESE4	0	23	-	
Brindisi						
Messina	63.1	NW4	1	21	-	
Palermo						
Beograd	63.6	NNW2	1	16	0	-
Sarajewo	65.8	NNE1	4	9	0	-
Sofia	61.5	NNW6	3	13	-	
Zagreb	66.1	NE4	4	18	0	-
Ateny	59.8	N1	1	19	0	-
[illegible]						
[illegible]						
Alger						
[illegible]						
[illegible]						
[illegible]						

Spostrzeżenia pilotowe.

Stacja														
Warszawa														

Ogólny stan atmosfery w dniu 19.VI.25r. Nº 1612.
Wysokie ciśnienie nad Wielką Brytanją, niskie ciśnienie nad Islandją i nad Rosją. W Polsce temperatura w granicach od 9 do 15°, pochmurno, deszcz, słabe wiatry z kierunków północno-zachodnich.

Wydawnictwo Państwowego Instytutu Meteorologicznego w Warszawie

Édition du soir [18h G.M.T.] *10. VI. 25. N° 161 b.*

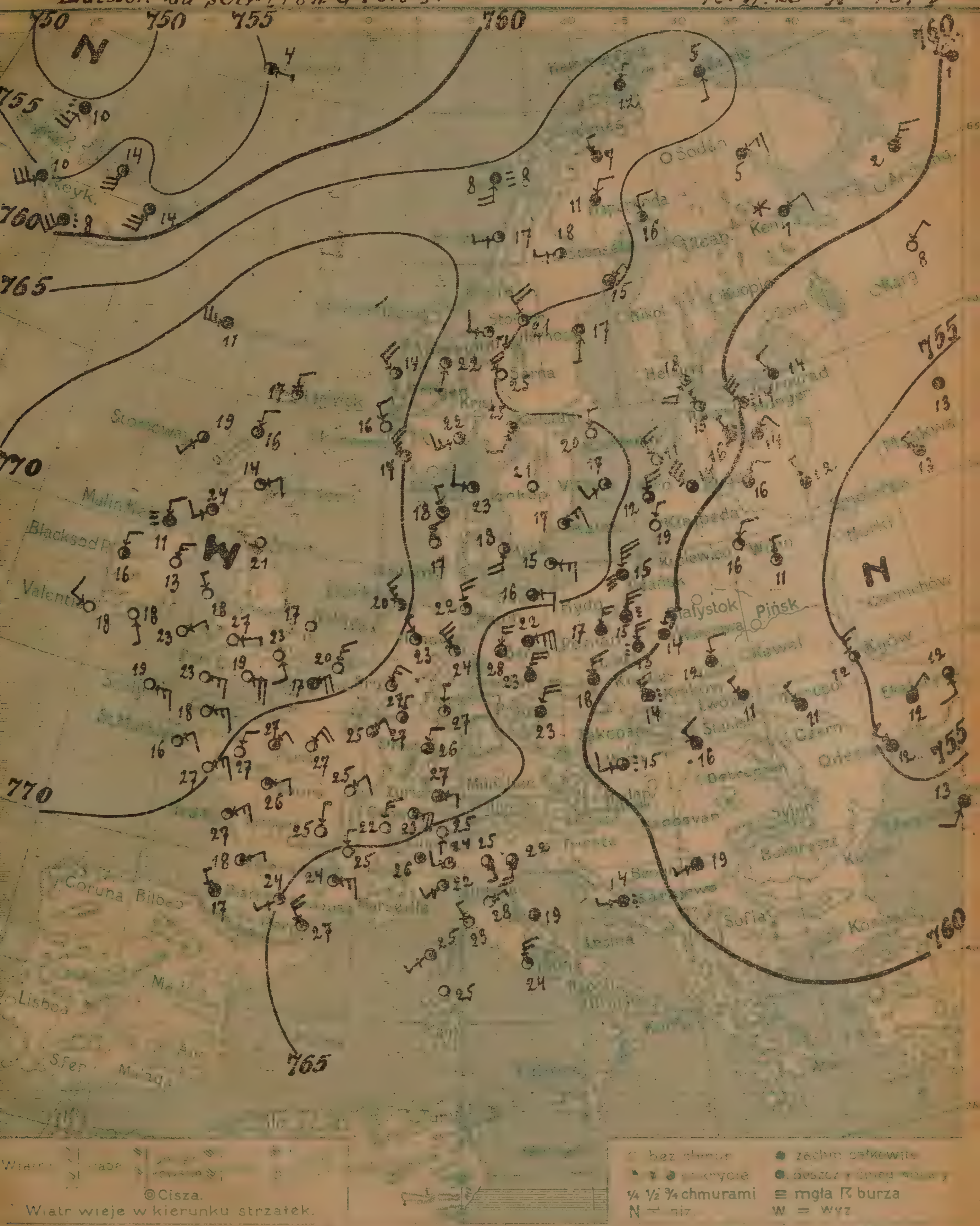

Warszawa **Izobary** dnia **10. VI. środa** 1925 r. **18 h** rano Rocznik VI. N **161 b.**

Przewidywany przebieg pogody w ciągu doby następnej

Wydano dnia .... 1925 r. o godz. ....

Spostrzeżenia meteorologiczne z dnia dzisiejszego [illegible] 10.VI.25r Nº 1616

Stacja	Ciśnienie	Wiatr	Zachmurzenie	Temp °C	Opady mm	Temp. Max	Temp. Min
Wilno	59.6	NNE4	1	16	0	18	
Pińsk	56.9	E2	2	14	6	–	
Białystok	60.1	NW6	1	13	–	–	
Brześć n/B							
Kiwerce							
Warszawa	60.1	NNE6	4	14	7	15	
[illegible]	60.5	N6	deszcz	13	6	16	
[illegible]	58.8	N4	4	12	7	15	
[illegible]	58.6	NW2	4	11	2	15	
Zakopane							
Kraków	58.5	NW6	deszcz	14	9	14	
[illegible]	63.4	NNE8	4	17	2	21	
[illegible]	66.7	N10	deszcz	15	7	19	
[illegible]	64.0	N10	mgła	13	0.2	15	
[illegible]	72.7	N4	1	17	0		
[illegible]	73.5	SSW2	2	19	0		
[illegible]	73.7	ENE4	1	14	0		
[illegible]y Head	71.9	NE2	0	23	0		
[illegible]	72.8	WNW4	0	13	0		
[illegible]	71.8	E6	0	19	0		
[illegible]	71.9	cisza	0	17	0		
Tynemouth	72.4	—"—	0	21	0		
[illegible]	71.3	NNE6	0	20	-		
Calais	71.4	NE8	4	17	0	–	
Brest	69.1	NE4	0	16	1	29	
Paris	68.5	NNE8	0	27	0	30	
Dijon	66.1	NE4	0	25	0	27	
Rochefort	66.7	NE6	1	27	0		
Clermont	65.2	N2	0	25	0	25	
[illegible]	65.9	NW2	4	17	0	-	
[illegible]	68.6	N4	0	27	0	28	
Strasbourg	67.0	NNE4	3	26	0	27	
Lyon	64.8	N4	0	25	0	28	
Hannover	67.2	NW10	2	24	0	29	
Borkum	70.5	NNW6	1	20	0	–	
Hamburg	66.9	N8	1	22	0	28	
[illegible]	65.8	E4	3	16	0	24	
[illegible]	64.8	NE10	4	22	0	30	
Dresden	63.1	NNE10	4	23	0	27	
[illegible]	63.4	N6	4	18	5	19	
Frankfurt a/M.	66.9	N2	1	27	0	30	
München	65.9	WNW2	3	21	0	24	
Kłajpeda	61.7	NNE2	0	19	0	–	
[illegible]	65.8	NNE6	0	22	0	23	
[illegible]	67.1	E4	3	27	0	22	
[illegible]	62.5		0	21	0	27	
[illegible]	66.8	S8	2	18	0		
[illegible]	66.8	WNW4	1	23	0		
Hanstholm	68.0	NNW1	1	18	0		
Blaavandshuk	68.3	NNW6	0	17	0		
[illegible]	66.6	E6	1	15	0		

Stacja	Ciśnienie	Wiatr	Zachmurzenie	Temp °C	Opady mm	Temp. Max
[illegible]	65.2	N2	0	20	0	21
[illegible]	63.5	S2	4	17	0	–
[illegible]	63.9	N4	2	16	ślad	17
[illegible]	65.6	SW4	1	17	0	–
[illegible]	65.6	SSW4	1	25	0	26
[illegible]	68.1	E4	1	17	–	21
[illegible]	66.4	cisza	0	21	0	21
[illegible]	65.2	—"—	4	9	0.1	
[illegible]	58.0	W2	1	17	0	
Klinn	70.7	NW8	1	14	0	
Utsire	70.7	NNW4	0	16	0	
Helsinki	60.9	SSW8	1	18	0	26
Sortavala						
Kuopio						
[illegible]	61.6	NNW2	1	15	0	18
[illegible]	60.4	NW2	3	16	0	20
[illegible]	63.5	NNW6	0	11	0	15
[illegible]	58.5	NW4	4	14	–	
[illegible]	54.4	NNW4	3	13	–	
Kijów	55.0	NNW6	3	12	–	
Odessa	55.4	NW4	4	12	–	
Kem	62.7	ENE4	śnieg	1	–	
[illegible]	55.2	E2	2	4	–	
[illegible]	70.5	W10	4	11	0	
[illegible]	55.9	S12	1	14	–	
Riga	67.4	NW12	3	14	0	17
Libawa	63.4	N8	3	12	0	14
Malnowa	59.7	NNE4	3	16	0	19
[illegible]	61.6	NNE8	4	23	1	24
[illegible]	66.0	NW4	4	16	8	17
Bratislava	59.5	W4	deszcz	15	4	19
[illegible]	63.8	SW4	1	22	–	–
[illegible]	62.2	NE2	0	28	–	30
Ancona	63.3	cisza	2	19	0	–
[illegible]	62.0	N6	1	24	0	29
Torino	62.4	cisza	2	26	–	–
Milano	63.2	W4	1	24	–	27
[illegible]	62.0	cisza	0	25	–	–
Venezia	62.0	S6	3	22	0	17
[illegible]	59.2	WSW2	4	19	0	23
Sarajewo	61.2	W2	deszcz	14	ślad	17
[illegible]	70.4	NNW2	2	4	0	8

Spostrzeżenia pilotowe

Stacja	Godz.	Wiatr dolny	500	1000	[illegible]	[illegible]	[illegible]	[illegible]	[illegible]	[illegible]	4000	5000	[illegible]	[illegible]	Uwagi
Warszawa															

Wydawnictwo Państwowego Instytutu Meteorologicznego w Warszawie

Édition du matin [7 h. G.M.T.] *11. VI. 25. N: 162 a*

Warszawa. Mapa pogody z dnia 11. VI. Czwartek. 1925 r. 7 rano. Rocznik VI. N: 162 g

Przewidywany przebieg pogody w ciągu doby następnej: dalsze polepszenie się stanu pogody, cieplej, wiatry lokalne; jedynie na północy kraju nieco chmurniej.-

HB.

Wydano dnia 11. VI. 1925 r. o godz.

Stacja	Ciśnienie 700 mm	Wiatr	Zachmurzenie	Temp °C	Opady mm	Temp. Max	Temp. Min
[illegible]	33.2	NNW	3	18	0	-	9
[illegible]	66.6	NE	3	16	0	15	.
[illegible]	64.0	NE	1	12	3		10
[illegible]	59.8	NNW5	2	17	0		9
[illegible]							
[illegible]	63.2	NNW5	1	16	7		10
Łódź	65.5	NW	3	12			9
Lublin wojsk	61.2		1	16	0		9
[illegible]	61.1	N		13	2		9
Wilno-Ję.	57.8	NNW	2	14	10	13	10
[illegible]	54.2	N	4	9	30	10	7
[illegible]	63.1	NNW	2	16	10		10
[illegible]							
[illegible]	67.0	NNW	1	16	2		8
[illegible]	66.9	NW	0	14	0	-	
Bydgoszcz			0	16	7	20	9
Chojnice							
Tczew							
Gdańsk	66.7	SW	1		0		12
Lerwick	70.8	N4	4	9	0		
Malinhead	72.4	NE4	2	11	0		
Aberdeen	71.6	SSE	1	15	0		
Holy-Head	71.7	NNE	0	18	0		
[illegible]	71.8	cisza	0	16	0		
[illegible]	71.4	E2	0	16	0		
Yarmouth	70.5	NW2	1	16	0		
[illegible]	73.2				0		
[illegible]	70.0		3	19	0		
[illegible]	70.3	NNW	0	13	0		
[illegible]	70.5	SE	0	15	0		-
Brest	70.0	cisza	0	18	0		-
[illegible]	69.2	NE	0	19	0		14
[illegible]	68.5	NE4	0	20	0		14
Tours	67.9	ENE4	0	16	0		-
[illegible]	68.0	cisza	0	18	0		11
[illegible]	68.6	N4		16	0		-
Rennes	67.8	NNE2	0	19	0		15
Strasburg	67.4	cisza	1	22	0		-
Bruxelles			4	19	0		-
Hannover	68.6	NNW	7	8	0		11
Gröningen	69.5	cisza	4	15	0		11
[illegible]	67.8	N2	1	20	0		14
Swinemünde	67.5	NNE2	1	18	0		13
[illegible]	59.9	cisza	0	18	0		13
Dresden	63.3	N4	1	15	0		10
Breslau	66.6	NNW	3	13	ślad		10
Frankfurt a/M		NNE4	1	20	0		16
[illegible]	64.5	NNE	0	19	0		-
Königsberg	63.3	N	2	15	0		-
Genève		NNE4	1	19	0		16
Zürich			1	17	0		12
Lugano		NNE	7	19	0		16
Kjöbenhavn	67.1	N	2	20	0		-
[illegible]		NNW4	1	20	0		
Hanstholm	65.5	NNW	1	16	0		
Blaavandshuk		NW2	1	17	0		
[illegible]		N4		16	0		

	Stacja	Ciśnienie 700 mm	Wiatr	Zachmurzenie	Temp °C	Opady mm	Temp. Max	Temp. Min
Szwecja	Stockholm		NNW	3	20	0	-	
Szwecja	Hernösand			3	16	0		
Szwecja	Haparanda	63.1	NE	4	11	0		
Szwecja	Wisby	62.8	N	1	18	0		
Szwecja	Karlstad	63.8	SSE2	1	21	0		
Szwecja	Abisko	60.3	NNW	3	8	1		
Szwecja	Jönköping	64.1	W8	1	25	0		
Norwegja	[illegible]	60.0	NSW10	mgła	7	2		
Norwegja	[illegible]	55.5	SW4	—	10	0		
Norwegja	[illegible]	65.2	SW4	—	11	0		
Norwegja	[illegible]	63.3	NW	—	12	0		
Finlandja	Helsinki	61.3	NNW5	4	14	0		
Finlandja	[illegible]	61.5	NE6	3	11	7		
Finlandja	[illegible]	63.6	NE4	4	6	4		
Finlandja	Waasa	52.9	ENE2	4	12	ślad		
Finlandja	[illegible]	61.1	SW	4	9	0.5		
Łotwa	[illegible]	62.3	NNE10	0	12	0		
Łotwa	[illegible]	58.8	N6	4	12	0		
Łotwa	[illegible]	63.4	N6	4	11	0		
Rosja	[illegible]	57.2	NE	4	10	0		
Rosja	Moskwa	53.2	NNE2	2	11	1		
Rosja	Kijów	53.5	N	3	11	1		
Rosja	Odesa	54.7	NW8	3	13	0		
Rosja	Kem	64.4	NE	4	3	5		
	[illegible]	45.0	NNW4	deszcz	3	2		
	[illegible]	67.8	N10	4	10	0		
	[illegible]	55.5	SSW10	1	12	.		
Austrja	[illegible]							
Austrja	[illegible]							
Austrja	Innsbruck							
Austrja	[illegible]							
Czechosłowacja	Praha	58.0	N2	4	16	-	-	
Czechosłowacja	Eger (Cheb)							
Czechosłowacja	Olomouc							
Czechosłowacja	Stara Dala							
Czechosłowacja	Koszyce	61.4		4	16	-	-	
Węgry	Budapest	61.3	NW4	3	15	1	21	
Węgry	Szombathely	61.0	NE12	3	15	3	20	
Węgry	Szeged	60.5		3	14	4	23	
Hiszpanja	[illegible]	65.0	NE	4	18			
Hiszpanja	Coruna	65.0	cisza	0	17			
Hiszpanja	Mahon			0	26			
Włochy	[illegible]		cisza	3	21			
Włochy	Firenze	61.4	SE	4	21	0	-	
Włochy	Ancona	62.7	SSE	4	24			
Włochy	Roma	60.1			19	0		
Włochy	Messina	61.1	WNW5	mgła	22			
Włochy	[illegible]	59.0		3	21	-		
Włochy	[illegible]	61.3			22	-		
Włochy	Taranto	61.0	cisza	3		0		
Bałkany	Belgrad	59.2	SE	3		11		
Bałkany	Bukareszt							
Bałkany	Sofja	58.2	cisza	deszcz	11	—		
Bałkany	Konstantynopol							
Bałkany	[illegible]	58.1	cisza	4	17	0		
	[illegible]	63.0	NNW4	0	21	-		
	[illegible]							
	[illegible]							
	[illegible]							
	[illegible]							
	[illegible]							

Spostrzeżenia pilotowe

[illegible]	[illegible]	[illegible]	[illegible]	[illegible]	[illegible]	[illegible]	2500	3000	3500	[illegible]	4500	5000	[illegible]	[illegible]	Uwagi

Ogólny stan atmosfery w dn. 11 VI. 25 — №162.

Wysokie ciśnienie nad Anglją, Skandynawją, Niemcami, Polską, Francją i Włochami, niskie – nad morzem Barentsa, Rosją Środkową i Bałkanami. – W Polsce dość pogodnie, wiatry północne. –

Wydawnictwo Państwowego Instytutu Meteorologicznego w Warszawie

Édition du soir [18h G.M.T.] 11. VI. 25. N° 162 b.

Warszawa. **Izobary** *z dnia* **11. VI. Czwartek** *1925 r.* **18 h.** *Rocznik VI. Nr* **162b.**

Przewidywany przebieg pogody w ciągu doby następnej

Wydano dnia 1925 r. o godz.

Spostrzeżenia meteorologiczne z dnia dzisiejszego z [illegible] 11.VI.25 r. N° 162[illegible]

Stacja	Ciśnienie 700 mm.	Wiatr	Zachmurzenie	Temp °C.	Opady mm.	Temp Max	Temp Min
Wilno	59.7	NNE6	1	17	[illegible]	18	
Pińsk							
Białystok							
Brześć n/B	59.4	N4	2	18	0	24	
Kiwerce							
Warszawa	61.6	NNW8	3	19	0	22	
Łódź							
[illegible]	60.4	N4	[illegible]	17	0	20	
[illegible]	60.5	ENE2	3	13	2	18	
Zakopane							
[illegible]	63.0	WNW4	4	18	0	20	
Cieszyn							
[illegible]	64.0	N2	1	25	0	26	
[illegible]	62.8	NW4	3	22	0	26	
[illegible]	61.3	WNW4	3	23	0	24	
[illegible]	68.6	W6	2	13	ślad		
[illegible]	70.7	WNW4	2	15	0.1		
[illegible]	70.4	NE4	1	14	0		
[illegible]	69.4	WNW4	0	16	0		
[illegible]	70.4	WNW4	1	21	0		
[illegible]	69.3	cisza	0	22	0		
[illegible]	68.3	NE2	mgła	14	ślad		
[illegible]	69.3	ENE2	—"—	14	0		
[illegible]	67.8	N2	0	21	0		
Vlissingen	67.8	NNW4	1	21	0		
Calais	68.1	ENE2	0	21	0	–	
Brest	67.5	NE4	0	24	4	29	
Paris	66.0	NNE4	0	27	0	29	
Lyon	63.1	NE4	0	27	0	29	
Perpignan	61.6	NW6	3	31	0	34	
Clermont	62.3	NNE	2	28	0	29	
Sova	64.4	N2	2	–	0	–	
Rennes	66.0	NE4	0	28	0	29	
Strasbourg	64.5	NE6	1	27	0	29	
Bruxelles	66.5	NNW4	1	26	0	28	
Magdeburg	64.9	NE4	1	29	0	30	
Borkum	68.0	NNW6	1	19	0	–	
Hamburg	66.2	NW4	0	24	0	29	
[illegible]	62.9	WNW4	1	26	0	28	
Berlin	64.2	N4	0	28	0	29	
[illegible]	65.4	W6	1	24	0	26	
Breslau	63.8	cisza	1	22	0	23	
Frankfurt a/M.	65.5	N4	1	28	0	29	
München	64.3	NNW2	1	22	0	25	
Kłajpeda	60.4	NW2	0	17	0	–	
Genève	63.2	NNE4	0	23	0	27	
Zürich	67.2	N6	1	25	0	29	
Lugano	62.9	NE1	0	26	0	34	
København	62.6	WNW6	0	24	0		
Skagen	61.0	W6	1	20	0		
Hanstholm	64.0	NW8	1	16	0		
Blaavandshuk	66.7	NNW4	3	16	0		
Hammershus	61.9	WSW10	1	18	0		

Stacja	Ciśnienie 700 mm.	Wiatr	Zachmurzenie	Temp °C.	Opady mm.	Temp Max	Temp Min
Stockholm	58.4	ESE4	4	18	0	25	
Hernösand	59.1	NW2	3	17	0	–	
Haparanda	55.6	SW2	deszcz	9	ślad	13	
[illegible]	59.2	SSE4	2	21	0	–	
Karlstad	57.7	S6	3	23	0	27	
Kalmar	59.0	WNW8	1	27	0	27	
[illegible]	58.9	W6	0	27	0	31	
[illegible]	54.8	WSW8	deszcz	8	0.2		
[illegible]	61.4	W6	—"—	10	2		
[illegible]	63.3	W8	—"—	9	1		
Utsire	67.5	NW6	3	13	0		
Helsinki							
Sortavala							
Kuopio							
[illegible]							
Sodankylä							
[illegible]							
[illegible]							
[illegible]							
[illegible]	59.6	NE4	4	12	–		
[illegible]	55.6	NW4	0	11	–		
Kijów	56.3	NW4	1	12	–		
Odessa	53.4	WSW8	1	13	–		
Sewastopol	54.6	SSW4	2	13	–		
[illegible]	46.4	SSW2	4	2	0.1		
[illegible]	64.5	NW10	2	10	ślad		
[illegible]	56.0	WSW8	1	14	–		
[illegible]							
[illegible]							
Innsbruck							
[illegible]							
Praha							
Eger (Cheb)°							
Ołomuniec							
Stara Dala							
[illegible]							
Budapest							
[illegible]							
Szeged							
[illegible]							
[illegible]							
[illegible]							
Livorno	62.1	NNW4	3	22	–	–	
[illegible]	60.7	SW4	0	28	–	–	
Padova	63.7	ESE4	3	23	0	27	
Roma	60.1	N8	3	27	0	30	
Venezia	64.1	–	3	21	0	–	
Brindisi							
[illegible]							
Palermo							
[illegible]	60.2	SW2	4	17	–		
Bucuresti							
Sofia							
Konstantynopol							
Athènes							

Spostrzeżenia [illegible]

Stacja	[illegible]	[illegible]	[illegible]	[illegible]	[illegible]	3000	5000	[illegible]

Wydawnictwo Państwowego Instytutu Meteorologicznego w Warszawie

Édition du matin [7h G. M. T.]. 12. VI. 25. № 163a

Warszawa. Mapa pogody z dnia 12. VI Piątek 1925 r. 7 rano. Rocznik II № 163a

Przewidywany przebieg pogody w ciągu doby następnej: Przeważnie pogodnie i ciepło; na północo-wschodzie kraju zachmurzenie większe, nieco chłodniej wskutek silniejszych wiatrów północnych. –

L. B.

Wydano dnia 12 VI 1925 r. o godz. 11 h 30 m

Spostrzeżenia meteorologiczne z dnia dzisiejszego 12 VI 25 r. N° 163

	Stacja	Ciśnienie	Wiatr	Zachmurzenie	Temp	Opady mm	Temp Max	Temp Min
Polska	Wilno	55.6	S4	3	17	0	-	8
	Pińsk							
	[illegible]	57.0	SSE6	1	16	1/2	20	10
	[illegible]	57.4	SW4	2	17	0	-	7
	Warszawa	57.5	SSW6	1	20	ślad	-	14
	Łódź	59.7	W4	0	20	0	-	15
	Lublin	58.4	SW4	1	18	0	-	13
	Lwów	60.8	WSW4	3	15	0	-	6
	Wilno-dyr.	54.6	S6	2	17	0	-	9
	Kowno	54.2	S4	3	14	0	19	11
	[illegible]	63.6	WNW4	3	15	2	21	13
	Kraków	60.9	WSW6	1	20	3	-	14
	Cieszyn							
	Poznań	61.0	NW4	0	22	0	-	15
	Toruń	59.0	SW4	0	-	0	-	-
	Bydgoszcz	59.0	W6	0	21	0	-	16
	Chojnice							
	[illegible]	57.0	WNW12	0	20	0	-	17
Anglja	[illegible]	66.5	W4	2	10	0.1		
	Stornoway	69.4	W4	4	11	ślad		
	[illegible]	69.8	NW4	4	13	0		
	London	67.3	cisza	0	18	0		
	Valentia	69.0	ENE2	3	16	0		
	Scilly	68.3	NNE4	0	17	0		
	[illegible]	67.4	NNE4	mgła	12	ślad		
	Yarmouth	68.8	N2	4	12	0		
	[illegible]	66.5	NE4	1	17	-		
	[illegible]	66.9	NNW4	mgła	14	-		
Francja	Calais	66.8	ENE2	0	18	0	-	7
	Marignan	64.2	SE2	1	26	0	-	17
	Paris	66.1	N2	0	20	0	-	16
	Dijon	64.4	N2	0	21	0	-	17
	Perpignan	63.7	WSW2	2	26	0	-	20
	Toulouse	64.1	S2	1	21	0	-	16
	Sova	64.8	E2	mgła	16	0	-	-
	Rennes	66.9	cisza	0	18	0	-	13
	Strasbourg	65.1	N1	0	21	0	-	12
	Tours	65.7	ENE4	1	22	0	-	-
Niemcy	Hannover	65.3	WNW2	0	8	0	-	-
	Borkum	66.6	NE4	2	16	0	-	7
	Hamburg	65.6	NNE6	0	16	0	-	14
	Swinemünde	61.3	NW8	0	20	0	-	17
	Berlin	63.2	W2	0	21	0	-	12
	[illegible]	64.0	WSW8	0	20	0	-	17
	[illegible]	61.9	WNW8	0	20	0	-	12
	Frankfurt a/M.	65.3	NE2	0	22	0	-	15
	München	63.6	SW2	0	21	0	-	5
W.M.	Klajpeda	52.4	SSW4	opary	15	0	-	14
	[illegible]	65.7	SSW1	0	16	-		
	[illegible]	67.4	N1	4	21	-		
	[illegible]	61.7	NW10	2	16	?		
	[illegible]	61.1	NNW8	1	16	?		
	Hanstholm	63.3	NW8	1	13	?		
	Blaavandshuk	65.6	NNW-	3	14	0		
	Hammershus	58.7	NW8	1	16	0		

	Stacja	Ciśnienie	Wiatr	Zachmurzenie	Temp	Opady mm	Temp Max	Temp Min
Szwecja	Stockholm	55.9	NNW8	4	12	2	-	[illegible]
	Hernösand	55.0	NW4	2	15	0	-	-
	Haparanda	49.9	NW4	4	13	0.3	-	7
	Wisby	56.1	N8	4	10	0	-	-
	Karlstad	59.6	N4	2	14	0	-	13
	Kalmar	57.8	NE14	4	14	0	-	-
	[illegible]	59.3	N4	4	12	0	-	[illegible]
Norwegja	[illegible]	52.2	SW8	3	7	3		
	[illegible]	57.4	W6	4	8	4		
	[illegible]	60.3	W8	deszcz	9	2		
	Utsira	66.4	WNW8	2	11	0		
Finlandja	Helsinki	51.8	NNE8	deszcz	10	8	-	[illegible]
	[illegible]	50.9	SE10	—"—	8	2	-	[illegible]
	Kuopio							
	Wasa	52.9	NW12	0	12	ślad	-	-
	Sodankylä							
Estonja	Tallinn (Reval)	53.3	S4	deszcz	10	5	13	[illegible]
	[illegible]	54.9	S2	4	11	0	12	[illegible]
	[illegible]	53.7	cisza	4	15	3	15	[illegible]
Rosja	[illegible]	54.5	[illegible]	4	16	0		
	[illegible]	56.1	[illegible]	0	9	0		
	Kijów	57.8	N4	0	12	2		
	Odessa	55.7	NW6	2	13	0		
	Sewastopol	54.9	S2	2	12	4		
	[illegible]	43.4	NNW8	3	4	8		
	[illegible]	63.1	W10	4	9	0		
	[illegible]	55.1	SW4	3	12	0		
Austrja	Wien	64.2	W1	0	20	-		
	[illegible]							
	Windawa	51.9	SW6	4	14	0	-	[illegible]
	Prekule	54.2	SSW4	4	13	0	-	[illegible]
Czechosłowacja	Praha							
	[illegible] (Cheb)							
	Ołomuniec							
	[illegible]							
	Koszyce							
Węgry	Budapest	62.2	NW6	4	18	0	-	[illegible]
	Szombathely	63.7	NW4	0	10	0	21	[illegible]
	Szeged	62.7	N2	3	19	0	22	[illegible]
Hiszpanja	Madrid	65.0	NNE2	0	19	0		
	[illegible]	64.0	cisza	0	18	0		
	S. Fernando	61.6	E4	4	22	0		
Włochy	Genova	67.2	ENE2	0	24	0	-	[illegible]
	[illegible]	64.3	SE2	0	24	0	-	[illegible]
	Ancona	66.7	NW1	1	25	-	-	
	[illegible]	64.9	NE2	0	22	0	-	[illegible]
	Messina	62.8	NNW2	0	22	-	-	
	Venezia	65.5	W4	0	22	-	-	
	Padova	65.7	S2	0	24	0	-	[illegible]
	Milano	66.7	cisza	2	22	-	-	[illegible]
	[illegible]	62.8	SW2	3	18	-		
	[illegible]							
	[illegible]	60.5	W4	4	12	-		
	[illegible]							
	[illegible]	57.2	N8	4	17	0		
	[illegible]	63.3	NNE2	2	22	0		
	[illegible]							
	[illegible]							
Szwajcarja	[illegible]	38.4	cisza	0	8	0	-	
	Säntis (2500)							

Spostrzeżenia pilotowe.

Stacja	Godz.	[illegible]	500	1000	1500	2000	2500	3000	3500	4000	4500	5000	[illegible]	[illegible]	Uwagi
Kraków	7ºº	WSW4	NW7	NW7	NNW8	NW8	—	NW9	-	-	-	-	-	-	—
Brześć n/B	6ºº	S2	WSW7	WNW7	NNW14	NNW15	—	—	-	-	-	-	-	-	—

Ogólny stan atmosfery w dniu 12.VI.25 r. N° 163
Obszar wysokiego ciśnienia nad Anglją, Francją, Szwajcarją i północnemi Włochami, niskiego nad morzem Fińskim i Bałtyckiem.
W Polsce pogodnie i ciepło.

Wydawnictwo Państwowego Instytutu Meteorologicznego w Warszawie

Edition du soir [18 h. G.M.T.] 12. VI 25. N° 163 b

Izobary

Warszawa. Mapa pogody z dnia 12 VI Piątek 1925 r. 18 h. Rocznik VI. N 163 b

Przewidywany przebieg pogody w ciągu doby następnej

Wydano dnia 1925 r. o godz.

Spostrzeżenia meteorologiczne z dnia dzisiejszego [illegible] 19 VI 28. Nr [illegible]

Stacja	Ciśnienie 700+	Wiatr	Zachmurzenie	Temp °C	Opady mm	Temp Max	Temp Min
Wilno	53.6	N6	1	13	0	[illegible]	
Pińsk							
Białystok							
Brześć n/B	54.7	NNW2	2	19	0	32	
Kiwerce							
Warszawa	57.0	NNW8	1	16	0	26	
Łódź	58.4	NW4	1	23	0	26	
Lublin	55.9	W6	1	23	0	26	
Lwów	56.5	NW2	0	21	0	25	
Zakopane							
Kraków	58.1	W2	[illegible]	22	0	27	
Cieszyn							
Poznań	59.8	NNW2	2	21	0	27	
Toruń	58.8	NW4	2	16	0	27	
Bydgoszcz							
Chojnice							
Tczew							
Hel							
Puck							
Gdańsk	59.1	N4	2	14	0	22	
Lerwick	64.0	W6	4	11	ślad		
Stornoway	67.7	N10	1	13	0		
Aberdeen	67.7	SSE4	1	14	0		
Renfrew	66.7	NNE6	4	17	0.1		
Valentia	68.1	WNW2	0	19	0		
Scilly	66.8	NNE6	2	18	0		
Yarmouth	65.9	NNE5	3	15	0		
[illegible]	67.8	ESE2	1	14	0		
[illegible]	65.7	NE8	3	16	–		
[illegible]	64.7	NNW2	3	18	–		
Calais	65.1	ENE2	2	15	0	–	
Argentan	63.9	N4	0	27	0	31	
[illegible]	63.3	NNE6	1	28	0	31	
Dijon	61.6	SSE1	1	28	0	32	
Tours	63.0	NNE4	1	29	0	31	
Clermont	61.8	cisza	3	24	0	29	
Biarritz	63.0	NE	4	21	0	–	
Rennes	64.4	NNW4	0	25	0	29	
Strasbourg	60.9	cisza	1	21	0	32	
Bruxelles	63.4	N4	4	23	0	28	
Hannover	62.9	NW4	2	21	0	27	
Borkum	65.8	N6	4	15	0	–	
Hamburg	64.0	N6	4	17	0	22	
Magdeburg	61.4	N6	3	24	0	27	
Berlin	61.1	N6	2	22	ślad	27	
Dresden	59.4	NNW14	1	23	0	27	
Breslau	58.9	W2	2	23	0	29	
Frankfurt	61.2	NNE2	3	25	0	31	
München	61.5	WNW2	0	25	0	29	
Klajpeda	56.4	NW5	0	13	0	–	
Genève	63.2	SSW1	0	28	0	31	
Zurich	63.3	WNW2	2	27	0	32	
[illegible]	65.3	S1	3	24	0	28	
København	61.1	WSW1	2	16	0		
Skagen	59.0	WNW2	2	17	0		
Hanstholm	60.9	NW2	3	12	0		
Blaavandshuk	64.2	NNW6	1	13	0		
[illegible]	59.0	NW2	2	13	0		

Kraj	Stacja	Ciśnienie 700mm	Wiatr	Zachmurzenie	Temp °C	Opady mm	Temp Max
Szwecja	Stockholm	58.2	NNW2	1	16	0	18
	Hernösand	53.2	NW2	2	15	ślad	–
	Haparanda	48.6	N10	deszcz	15	1	15
	Wisby	56.5	SW2	3	14	0	–
	Karlstad	55.9	WSW2	2	18	ślad	22
	Storlien	57.6	W3	deszcz	5	2	7
	Jönköping	57.5	S2	1	17	0.3	18
Norwegja	Andenes	51.6	W8	4	8	0.2	
	Bronnö	56.1	SW3	deszcz	9	1	
	Christiansund	57.3	W10	—״—	9	2	
	Utsire	64.1	WNW6	3	11	ślad	
Finlandja	Helsinki						
	Sortavala						
	Kuopio						
	Wasa						
	Sodankylä						
Estonja	Baltic Port	57.6	N2	0	12	0	13
	Dorpat	53.8	WNW6	4	10	3	13
	Pärnu	54.2	NW3	0	10	0	12
Rosja	Petersburg	48.6	NW2	1	11	–	
	Moskwa	57.7	S2	4	14	–	
	Kijów	53.1	SSW2	2	15	–	
	Odessa	58.1	NE1	0	17	–	
	Kem	49.1	E6	deszcz	6	–	
	[illegible]	48.7	N5	4	3	ślad	
	Thorshavn	59.8	W12	deszcz	11	1	
	[illegible]	59.5	WSW4	—״—	13	–	
Austrja	Wien						
	Feldkirch						
	Innsbruck						
	Klagenfurt						
Czechosłowacja	Praha						
	Eger (Cheb)						
	Olomouc						
	Stara Ďala						
	Užhorod						
Węgry	Budapest						
	Szombathely						
	Szeged						
Hisp.	Madrid						
	Coruña						
	Palma						
Włochy	Tomasso	60.2	[illegible]	2	25	–	28
	Firenze	62.4	SW2	0	29	–	32
	Livorno	61.1	[illegible]	0	24	0	28
	Roma	64.2	[illegible]	1	23	0	29
	Messina	63.9	WSW4	1	21	–	–
	Venezia	62.2	S4	3	23	0	–
	Padova	61.9	cisza	2	27	0	31
	Zara	62.3	WSW6	1	20	–	30
Bałkany	Beograd	61.0	W2	0	21	0	25
	Sarajewo	61.1	W2	0	18	0	20
	Sofia						
	Konstantynopol						
	Athens						
	Wien						
	[illegible]						
	Riga						
	[illegible]						
	[illegible]						
	[illegible]	63.9	WSW10	3	10	0	11

Spostrzeżenia aerologiczne [illegible]

Stacja	[illegible]	[illegible]	[illegible]	[illegible]	[illegible]	[illegible]	[illegible]	3000	3500	4000	4500	5000	[illegible]	[illegible]	Uwagi

Wydawnictwo Państwowego Instytutu Meteorologicznego w Warszawie

Edition du matin [7 h. G.M.T.] *13. VI. 25. N° 164 a.*

Stan pogody z dnia 13 VI Sobota godz. 7 rano Rocznik VI. N° 164 a

Przewidywania przebiegu pogody w ciągu doby następnej: Temperatura zrana od 11° do 16°, dzień słoneczny, zachmurzenie najpierw umiarkowane, później dość znaczne; słabe wiatry północno-zachodnie. —

W. N.

Wydano dnia 13. VI. 1925 r. o godz. 11.4

Stacja	Ciśnienie 700 mm +	Wiatr	Zachmurzenie	Temp. °C	Opady mm	Temp. Max	Temp. Min
Wilno-uniw.	54.9	WSW4	4	15	0	-	7
[illegible]							
Białystok	57.1	NW6	1	13	0	25	6
[illegible]	57.2	NW4	2	14	0	-	7
[illegible]ce							
[illegible]	56.4	WSW4	2	13	0.1	-	10
[illegible]	59.1	NW4	3	15	0	-	11
[illegible] gimn.	57.1	NW2	2	14	0	27	10
[illegible]	58.5	NNW2	deszcz	15	0	-	10
Wilno-dyr.	54.0	W6	2	14	0	25	7
Lublin-wojsk.	57.6	NW1	2	15	0	-	10
[illegible]	58.5	W4	4	15	0	21	13
[illegible]	59.7	NW2	deszcz	14	0	-	12
[illegible]	59.8	WNW6	3	16	0	-	10
[illegible]	58.6	W6	3	15	0	25	10
[illegible]	57.5	W6	deszcz	11	0.1		
Stornoway	62.1	SW12	—"—	11	0.1		
Aberdeen	63.2	WSW4	—"—	13	ślad		
Holy-Head	67.5	N8	1	12	0		
[illegible]	58.9	N4	2	15	0		
[illegible]	66.8	NNE8	1	14	0		
[illegible]	66.1	E4	1	14	2		
[illegible]	55.4	W4	2	15	0		
[illegible]	65.5	NNE6	2	15	—		
[illegible]	65.0	NE6	1	15	—		
Gris Nez							
St. Mathieu							
[illegible]	63.0	NNW4	4	17	0		
Lyon	62.0	ESE8	4	-	-		
Strasbourg							
Bruxelles							
Hannover	63.5	WNW2	3	16	0	-	12
Borkum	66.1	NW6	4	14	0	-	-
Hamburg	63.5	NNW6	3	14	0	-	11
Swinemünde	59.1	WNW6	3	14	0	-	11
Berlin	61.4	W2	4	14	0	-	11
Dresden	62.2	NW8	4	12	0.2	-	12
[illegible]	59.9	NNW4	3	16	ślad	-	12
[illegible]	62.6	NNE4	4	16	0.2	-	15
München	62.0	NNW2	burza	15	ślad	-	13
Königsberg	61.8	N2	mgła	16	0.2	-	12
Genève							
[illegible]	63.1	E1	2	19	—		
[illegible]	64.6	N1	1	21	—		
[illegible]	60.4	WNW10	3	14	0		
[illegible]	57.7	NW6	1	15	0		
[illegible]	59.8	NW10	2	13	0		
[illegible]	62.4	NW8	4	13	0		
[illegible]	57.5	NW10	1	14	0		

Stacja	Ciśnienie 700 mm +	Wiatr	Zachmurzenie	Temp. °C	Opady mm	Temp. Max
[illegible]	54.6	N4	1	14	0	-
[illegible]	52.6	NW4	2	15	0	-
[illegible]	51.2	E4	4	10	0.6	-
[illegible]	54.5	N2	2	15	0.4	-
Karlstad	56.2	SSW2	1	15	0	-
[illegible]	52.7	W6	4	7	2	-
Jönköping	55.9	W4	1	16	0	-
Andenes	48.8	S8	4	9	0	
Bronnö	51.4	SE8	deszcz	9	1	
[illegible]	51.7	SW6	—"—	10	ślad	
Utsira	60.0	W10	—"—	9	4	
[illegible]	—	—	—			
Sortavala	—	—	—			
Kuopio	—	—	—			
Wasa	—	—	—			
Haparanda	48.2	NNW18	0	12	1	-
[illegible]	50.1	W4	0	11	0	-
[illegible]	53.8	NW8	0	11	0	-
[illegible]	45.5	W6	2	11	12	
[illegible]	51.6	SSE6	4	11	4	
Kijów	53.1	NW6	4	13	1	
Odessa	54.4	W6	4	16	0	
Kern	45.4	ENE6	4	7	0	
[illegible]	[illegible]	ESE8	4	2	1	
[illegible]	53.6	NW12	deszcz	10	—	
[illegible]	53.8	W10	1	10	—	
Malnova	51.3	NW8	1	12	0	-
Olrdaga	54.1	N2	1	12	0	-
[illegible]	51.0	N2	2	17	—	
[illegible]	62.0	NE1	2	20	0	
[illegible]	63.0	cisza	0	22	0	
Valladolid	53.0	WSW2	4	18	—	
[illegible]	52.9	SW8	1	18	—	-
Firenze	51.9	SE1	1	24	—	-
Ancona	50.7	ESE5	mgła	23	—	-
[illegible]	63.7	N4	0	21	0	-
Messina	54.1	NNE2	0	22	—	-
Livorno	62.3	SSE4	1	22	0	-
[illegible]	63.1	W8	0	19	=	-
Zara	54.7	S1	0	22	=	-
Beograd	53.2	N2	1	19	0	-
[illegible]	52.0	cisza	4	24	0	=
Zagreb	53.2	NW6	3	24	0	-
Rabat	61.0	SW8	2	20	2	

Stacja										4500	5000			Uwagi
	4 19	cisza	NNW3	NW5	NNW7	NNW9	NNW5			—	—		—	

Ogólny stan atmosfery w dniu 13.VI.35 r. N 2142
Depresja nad Bałtykiem, niskie ciśnienie między Islandją a Norwegją, wyż barometryczny nad Wielką Brytanją. W Polsce, za wyjątkiem [illegible] dość pogodnie, temperatura od 14° do 15°, na południu pochmurno, deszcz.

Wydawnictwo Państwowego Instytutu Meteorologicznego w Warszawie

Édition du soir [18h. G.M.T.]. 13. VI. 25. N° 1646.

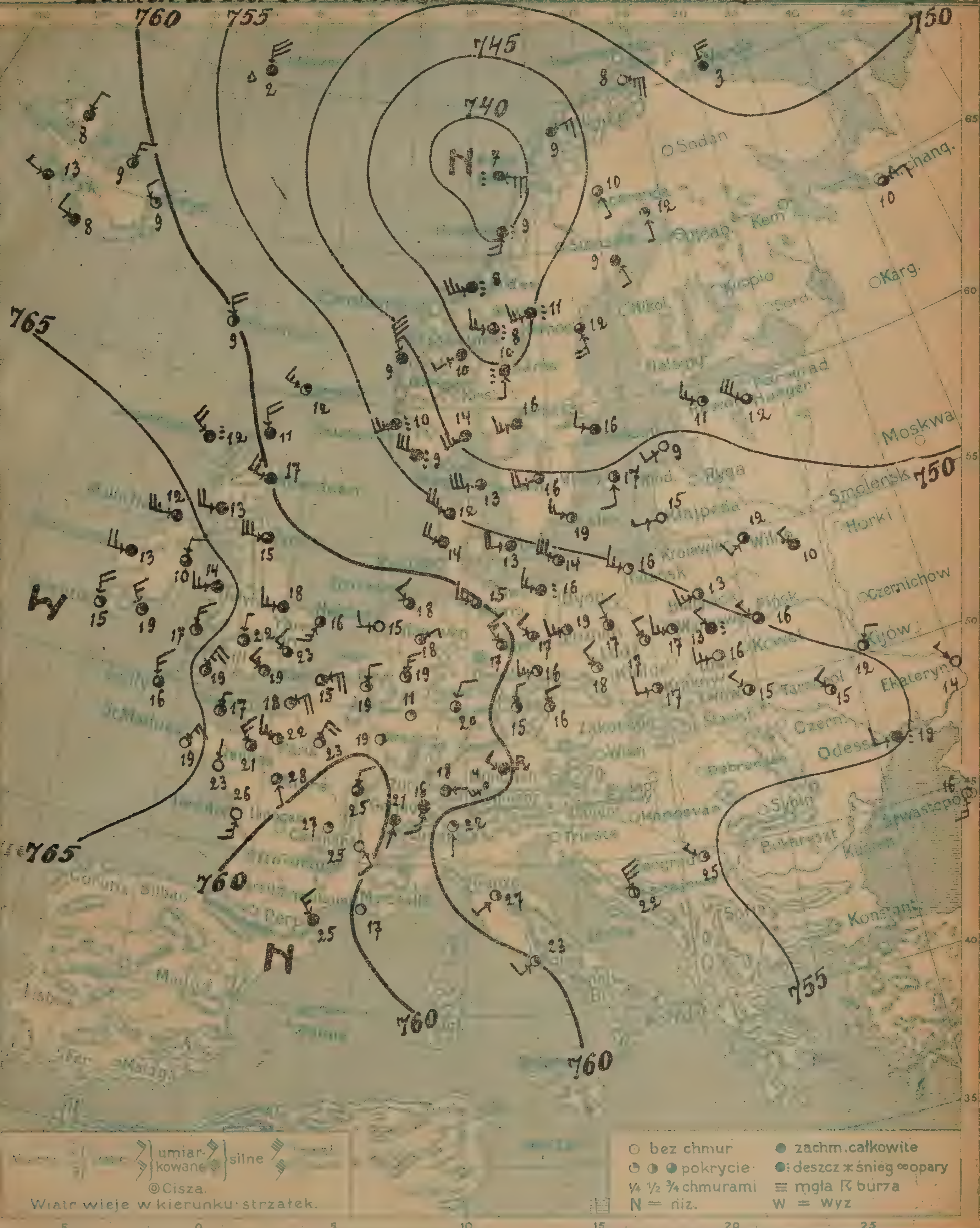

Warszawa. Mapa Izobary dnia 13. VI. Sobota 1925 r. 18 h Rocznik VI. N° 1646.

Przewidywany przebieg pogody w ciągu doby następnej ....

Wydano dnia .... *1925 r. o godz.* ....

... z dnia dzisiejszego g... 13.VI.25 r. № 1546

Stacja	Ciśnienie 700 mm	Wiatr	Zachmurzenie	Temp °C	Opady mm	Temp Max	Temp Min
...uniw.	53.2	SW4	2	12	0	17	
	53.7	NW2	3	16	0	-	
	54.6	WSW6	2	13	-	-	
	55.0	NW2	deszcz	13	9	26	
...awa	55.3	W6	1	17	0	20	
	56.7	NW4	1	17	0	23	
...wajsk	55.0	W6	0	16	0	29	
	57.4	NW2	1	15	0	20	
	57.3	W4	2	17	0.1	21	
	57.3	NNW4	2	17	0	21	
Hel							
Puck							
Gdansk	55.4	WNW6	1	16	0	19	
Lerwick	56.8	WNW2	1	12	0.5		
	62.0	NW8	deszcz	12	0.5		
	59.8	WNW8	4	17	0.4		
	65.3	WSW6	4	14	0		
	68.3	NNW8	1	15	0		
	67.1	NNW6	3	16	0		
	63.8	SSW6	2	16	0		
	61.4	W12	3	15	0		
	62.3	W4	0	15	-		
Calais	63.4	ENE8	3	15	0	18	
Brest	66.4	NNE8	0	19	0	23	
	61.6	NNE8	0	23	0	29	
	58.3	N4	3	25	0	31	
Rochefort	61.0	S4	0	26	0	-	
	58.3	cisza	1	27	0	29	
Perpignan	53.7	NW6	4	25	0	32	
	62.3	NW6	3	21	0	27	
Strasbourg / Nancy	60.3	cisza	0	19	7	26	
Bruxelles	61.8	N4	1	19	0	26	
Löningen	62.1	ENE2	1	18	0	19	
	62.0	NW4	3	18	0	-	
Hambourg	60.5	WNW8	3	15	ślad	18	
Swinemünde	57.0	WNW6	deszcz	15	0	13	
Berlin	59.3	NW4	2	17	0	16	
	59.4	W6	1	16	ślad	17	
Breslau	57.8	NW4	1	18	0	21	
Frankfurt a/M.	60.7	NNE4	2	20	0.2	22	
München	60.3	WNW2	burza	16	3	21	
Klajpeda	52.8	W2	0	15	0	-	
	60.6	SSW1	4	21	0.2	27	
	61.1	E1	4	18	2	28	
	57.4	S1	1	22	0	--	
	57.2	W8	4	13	ślad		
Skagen	51.5	W12	3	13	0		
	55.2	WNW16	3	12	ślad		
	58.2	WNW8	4	14	0		
	55.4	WNW12	2	14	0		

Stacja	Ciśnienie 700 mm	Wiatr	Zachmurzenie	Temp °C	Opady mm	Temp Max	Temp Min
...holm	43.9	WNW4	4	16	0	20	
...ösand	45.1	SSE2	3	12	0	-	
...aranda	47.9	SSE4	1	12	0	15	
...g	50.6	S4	2	17	0	-	
...stad	48.3	WSW6	8	15	0	19	
...ien	44.3	W6	deszcz	8	4	10	
...öping	51.6	WSW8	3	15	9	28	
...nes	42.4	ENE6	4	5	ślad		
...ö	41.2	S8	deszcz	9	13		
...rsund	44.9	WSW10	----	8	7		
...nes	51.5	WSW10	----	10	7		
...nki							
...vala							
...							
...							
...ntyla							
Tallin (Reval)	49.4	WNW6	1	11	0	13	
Hungerburg	47.3	WNW10	3	12	0	14	
...and	51.0	SW4	0	9	0	12	
Petrograd							
Archangielsk	47.0	ENE4	3	10	-		
Kijów	54.5	NNE2	0	12	-		
Odessa	55.4	W4	deszcz	19	-		
Ekaterinosław	54.1	NW2	0	14	-		
...haven	53.3	N12	krupy	2	-		
...havn	60.5	NNW8	2	9	0		
...	61.5	NW4	1	9	-		
Wien							
...kirch							
Innsbruck							
...							
Praha	59.4	NNW4	2	15	ślad	19	
... (Cheb)	58.5	N2	1	15	—"—	19	
...							
...							
...							
Budapest							
...							
...							
Madrid							
Coruna							
Palma							
Genova							
Firenze	58.1	SW2	1	27	0	30	
Roma	60.9	SW4	1	23	0	-	
Napoli							
...							
Maddalena							
Palermo							
Belgrad	55.6	NNW8	1	25	0	33	
Sarajewo	57.3	N12	2	22	0	29	
Konstantynopol							
Ateny							
Malta							
...							
...							
Sonnblick (3105)							
Zugspitze (2964)							
...	64.5	WSW2	4	4	0		

Spostrzeżenia pilotowe.

	...	...	...	...	...	2000	2500	...	...	4000	4500	5000	...	...	Uwagi
Warszawa															

Wydawnictwo Państwowego Instytutu Meteorologicznego w Warszawie

Edition du matin [7h. G.M.T.]. 14. VI. 25 r. № 165a

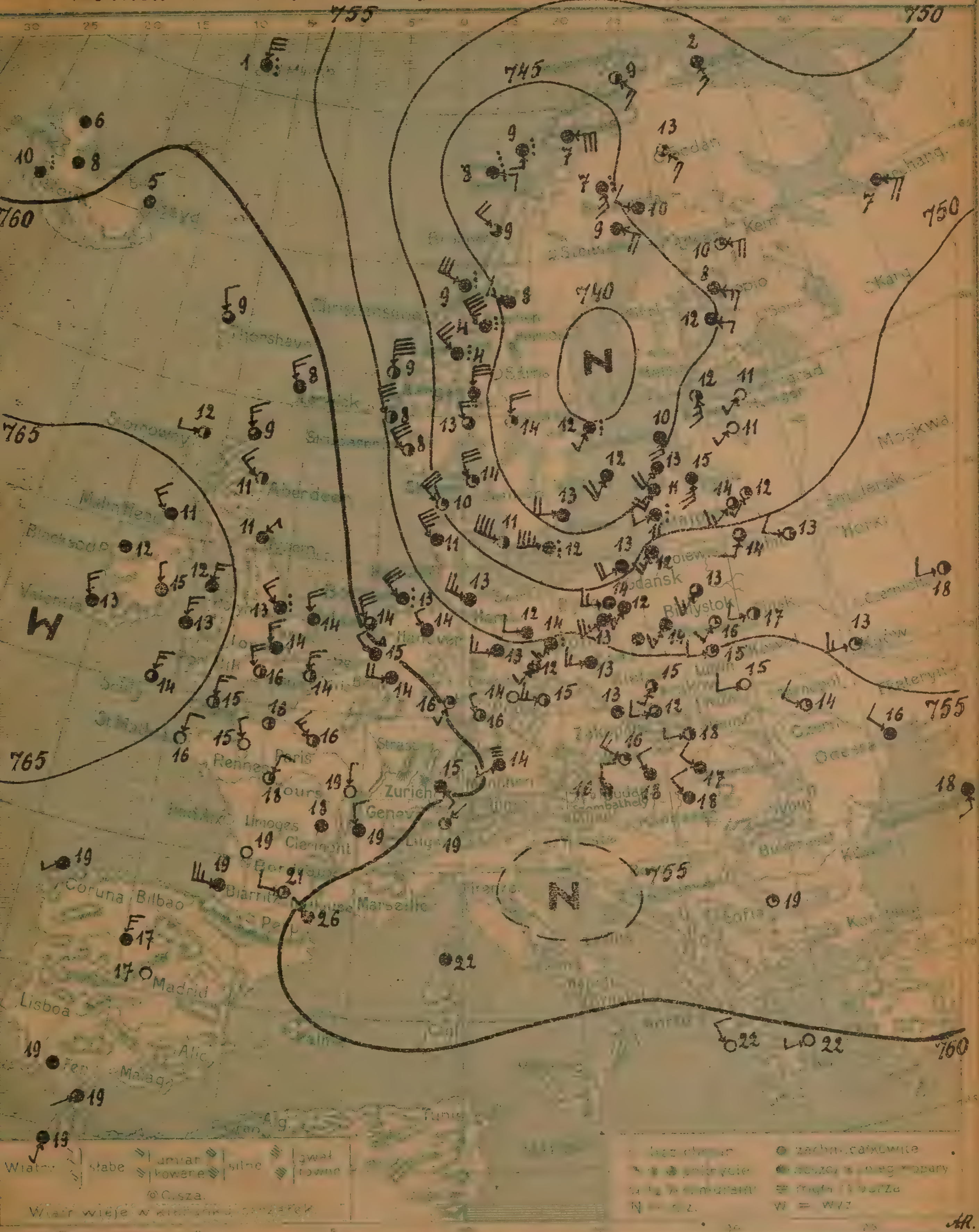

Warszawa. Mapa pogody z dnia 14. VI. Niedziela 1925 r. 7 rano. Rocznik VI. № 165a

Przewidywany przebieg pogody w ciągu doby następnej: najpierw zachmurzenie duże, miejscami deszcze; potem pogoda zmienna, nieco chłodniej, silniejsze wiatry północno-zachodnie i zachodnie. Na południu kraju nieco pogodniej. SHB

Wydano dnia 14. VI 1925 r. o godz. 11 h.

Kraj	Stacja	Ciśnienie 700mm.	Wiatr	Zachmurzenie	Temp °C	Opady mm	Temp Max	Temp Min
Polska	Wilno-uniw.	50.4	SSW4	3	14	2	–	7
	Pińsk	53.1	W4	2	17	0	–	3
	Białystok	52.4	SW6	3	13	1	19	3
	Brześć n. B	53.2	SW4	1	15	0	–	10
	Kiwerce							
	Warszawa	53.6	SW6	4	14	2	–	7
	Łódź	54.8	W4	4	13	0	–	8
	Lublin-wojsk.	56.1	W4	4	15	0	–	8
	Lwów	56.8	W4	3	15	0	–	6
	Wilno-dyr.	49.5	WSW4	1	14	2	15	3
	Lublin-gimn.	53.9	SW2	1	16	6	20	10
	Zakopane	56.6	W4	3	12	3.2	15	5
	Kraków	56.6	SW2	1	15	0	–	6
	Cieszyn							
	Poznań	54.0	WSW4	4	14	ślad	–	9
	Toruń	52.2	SW6	4	13	0	–	–
	Bydgoszcz	52.3	W6	4	14	0	20	11
	Chojnice							
	Tczew							
	Hel							
	Puck							
	Gdańsk	49.2	WSW2	4	13	ślad	–	12
Angl.	Lerwick	61.2	NNW4	4	8	0		
	Stornoway	64.5	W2	2	12	0		
	Aberdeen	63.6	NW2	2	11	0		
	Holy Head	65.7	NNE2	4	12	0		
	Valentia	68.4	NNW2	3	13	13		
	Scilly	66.4	NNE3	3	14	0		
	Yarmouth	62.5	NNW2	4	14	0		
	[illegible]	63.7	[illegible]	4	11	0		
	Helder							
	Vlissingen							
Francja	Calais	62.1	N6	2	14	[illegible]	–	
	Lorient	65.3	NNE6	2	13	2	–	14
	Paris	62.6	NW6	4	16	0		11
	Dijon	60.0	N2	0	12	0	–	12
	Bordeaux	61.5	cisza	0	13	–	–	15
	Clermont	60.7	—	mgła	18	0	–	13
	[illegible]	61.0	[illegible]	4	13	0		–
	[illegible]	63.2	NNW2	0	16	0	–	13
	Lyon	60.1	NNW2	4	16	0	–	13
	Perpignan	58.3	NW2	4	22	0	–	20
Niemcy	Lüningen	57.2	NW2	4	14	0	–	12
	Borkum	57.5	NW12	deszcz	13	0.2	–	–
	Hamburg	54.1	WNW10	4	15	0	–	11
	Königsberg	56.5	SW8	4	12	1	–	11
	Berlin	53.6	W4	4	12	2	–	12
	Dresden	57.0	SW2	4	12	0	–	10
	Breslau	55.9	W6	4	13	0	–	7
	Frankfurt a.M.	59.7	SW2	1	15	0	–	11
	München	59.4	WSW2	mgła	14	3	–	11
	Kłajpeda	47.0	WSW4	deszcz	11	2	–	–
Szwajc.	Genève							
	Zurich	60.7	SE2	4	15	–		
	Lugano	58.9	NE2	[illegible]	[illegible]	–		
Dania	Kobenhavn	48.3	WNW10	2	11	2		
	[illegible]	46.4	NNW12	1	12	ślad		
	Hansholm	49.7	NW18	4	10	0		
	Blaavandshuk	52.4	NNW14	deszcz	11	ślad		
	Hammershus	46.1	W4	—	12	0.1		

Kraj	Stacja	Ciśnienie 700mm.	Wiatr	Zachmurzenie	Temp °C	Opady mm	Temp Max	Temp Min
Szwecja	Stockholm	40.1	SW2	deszcz	12	7	–	[illegible]
	Hernösand	44.8	E12	4	7	0	–	
	Haparanda	46.3	NNW6	4	13	0	–	7
	Wisby	41.3	SW8	4	12	1	–	
	Karlstad	44.0	N3	1	14	1	–	10
	Storlien	45.8	NW18	deszcz	4	10	–	0
	Kalmar	43.5	N3	4	13	3	–	
Norwegja	Bodø	43.0	S4	deszcz	9	0.2		
	Bergen	41.6	NW2	3	9	1		
	[illegible]	47.4	NNW12	deszcz	3	3		
	[illegible]	54.6	NNW14	2	3	1		
Finlandja	[illegible]	47.1	E3	1	10	0	–	8
	[illegible]							
	Kuopio	47.8	ESE6	4	8	0.0	–	6
	Wasa							
	Sodankyla	42.2	SE6	3	13	0.1	–	
Litwa	[illegible]	48.5	S6	1	12	0	–	
	Dorpat	47.3	WSW2	0	11	0	–	
	[illegible]	44.1	S2	4	10	0	–	
Rosja	Archangelsk	47.1	E3	4	7	ślad		
	[illegible]	53.9	W6	1	13	0		
	Odessa	55.6	NW4	4	16	0		
	Sewastopol	56.9	S4	4	18	0		
	[illegible]	56.7	NNW1	1	14	0		
	[illegible]	55.3	N12	deszcz	1	ślad		
	Thorshavn	62.4	NNW4	3	9	0		
	[illegible]	60.5	cisza	4	5	–		
Łotwa	Riga	45.9	S2	4	15	0	–	
	Libawa	45.2	SSW2	4	11	2	–	
	[illegible]	48.6	SW2	1	12	0	–	
	[illegible]	47.1	S6	2	12	0	–	
Czechosłowacja	Praha	57.1	W2	2	15	0	–	
	Eger (Cheb)	57.4	cisza	0	14	0	–	
	Olomouc	57.0	—	4	13	0	–	
	Stara Dala							
	Košice	56.1	[illegible]	2	18	0	–	
	Bratislava	56.8	[illegible]	1	16	0	–	
Węgry	Budapest	59.5	NW4	4	18	ślad	29	
	Szombathely	58.6	N4	4	16	8	26	
	Szeged	57.6	[illegible]	4	18	4	30	
Hiszp.	Madrid	63.0	cisza	0	17	–		
	Coruña	64.2	WSW2	4	13	–		
	S. Fernando	61.0	cisza	4	10	–		
Włochy	Genova							
	Firenze							
	Roma							
	Napoli							
	Brindisi							
	Maddalena							
	Palermo							
Bałkany	Belgrad							
	Bucuresti							
	Sofia	53.7	cisza	1	13	–		
	Konstantinopol							
	Athenes	63.1	WSW2	0	22	0	–	
	Malta							
Afryka	Tanger	62.6	WSW2	4	19	–		
	Rabat	63.0	SSW2	4	19	0		
Stany Zjedn.	[illegible]							
	[illegible]							
	[illegible]							

Spostrzeżenia pilotowe.

[illegible]	[illegible]	[illegible]	[illegible]	[illegible]	2000	2500	3000	3500	4000	4500	5000	[illegible]	[illegible]	Uwagi
Warszawa														

Ogólny stan atmosfery w dniu 14.VI.25r. № 165 z
Wysokie ciśnienie nad Atlantykiem Anglją i Francją niskie nad wschodnią połową Europy ze środkiem nad Bałtykiem.
W Polsce chmurno, chłodno.

Wydawnictwo Państwowego Instytutu Meteorologicznego w Warszawie

Edition du soir [18h G.M.T.] — 14. VI. 25. N: 165 b.

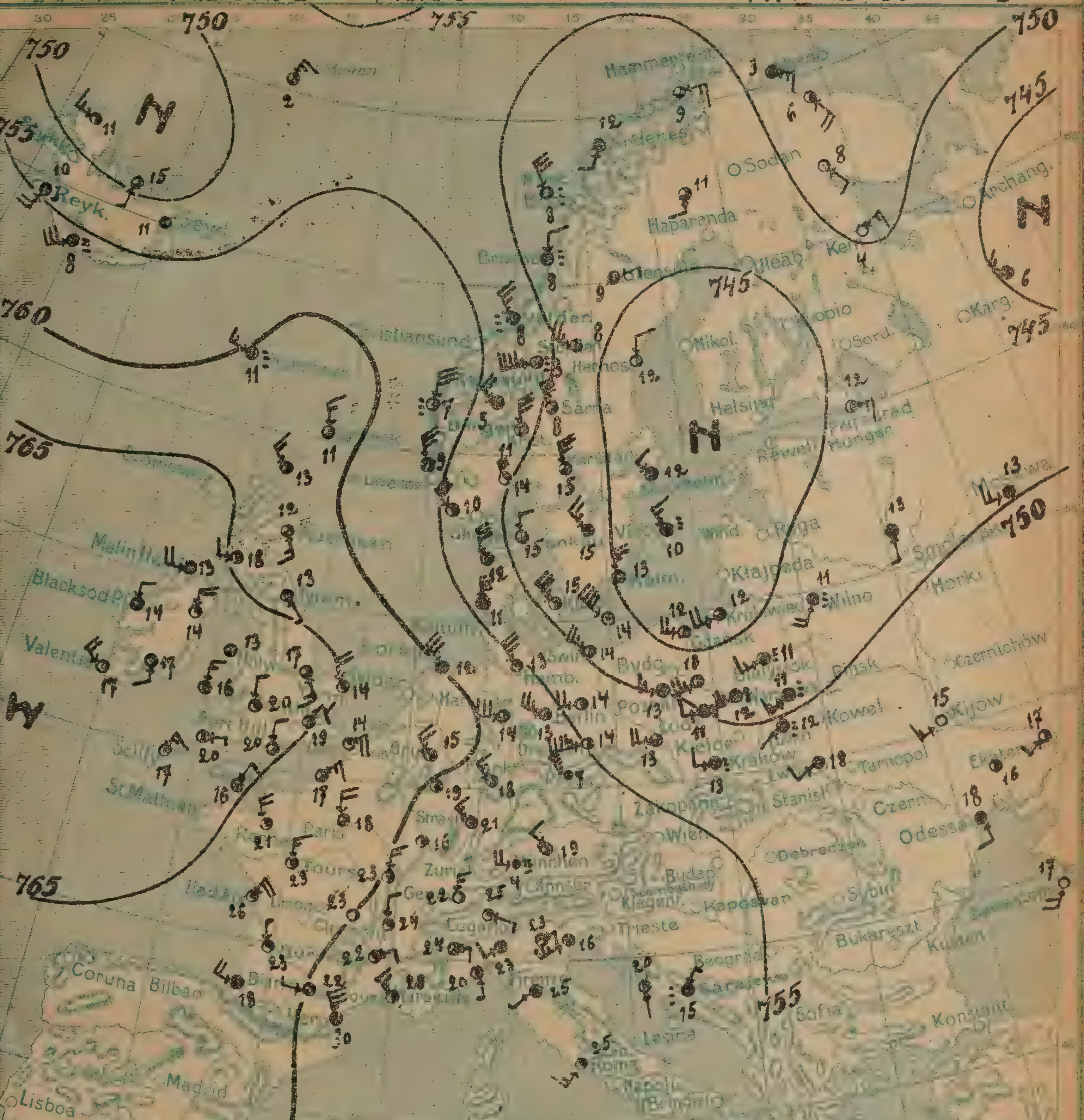

Warszawa. Mapa Izobary z dnia 14. VI. Niedziela 1925 r. 18 h rano. Rocznik VI. N: 165 b.

Przewidywany przebieg pogody w ciągu doby następnej

Wydano dnia 1925 r. o godz.

Stacja	Ciśnienie 700 mm +	Wiatr	Zachmurzenie	Temp. °C	Opady mm	Temp. Max	Temp. Min.
[illegible]	46.2	SSW8	deszcz	11	2	15	
[illegible]	50.0	W4	4	15	0	–	
[illegible]	47.8	WSW6	deszcz	11	–	–	
[illegible]	49.7	SW6	—"—	11	5	21	
[illegible]	48.7	WSW3	deszcz	12	2	16	
[illegible]	50.4	W4	—"—	11	4	15	
[illegible]	51.7	SW4	"	18	0	21	
[illegible]	51.9	W4	deszcz	13	1	20	
[illegible]	50.4	W6	2	13	3	15	
[illegible]	47.8	WSW10	2	13	3	15	
Hel							
Puck							
[illegible]	44.2	W8	2	12	2	15	
Lerwick	62.1	NNW4	3	11	0		
Croydon	64.3	NE6	2	15	0		
Aberdeen	64.1	SSE6	3	12	0		
[illegible]	66.3	cisza	3	13	0		
Valentia	67.2	NW8	1	17	0		
Scilly	67.8	NNE6	1	17	0		
Yarmouth	65.0	NNW8	2	14	–		
[illegible]	64.7	SE2	2	13	0		
Calais	64.8	ENE8	1	14	3	18	
Perpignan	57.8	NNW14	4	30	0	30	
[illegible]	63.3	N8	3	18	0	20	
[illegible]	59.6	N6	2	23	0	23	
Rochefort	61.5	NNE8	2	26	–	–	
Clermont	59.9	cisza	0	23	0	–	
Sova	62.8	W8	4	18	0	–	
[illegible]	63.7	NNW8	1	21	0	–	
Strasbourg	59.8	NW6	3	21	0	25	
Königsberg	44.3	WSW8	3	12	3	14	
[illegible]	59.2	NW12	4	12	0	–	
[illegible]	50.8	NW12	1	13	1	15	
Swinemünde	49.8	WNW10	2	14	1	17	
Berlin	52.9	W8	0	14	–	–	
[illegible]	54.1	W18	2	14	1	15	
[illegible]	51.5	W8	3	13	2	15	
[illegible]	53.1	NWE	2	18	0	20	
[illegible]	57.7	NW4	3	19	0	23	
Hannover	57.8	W12	3	14	0	19	
Bern	59.8	NE	0	22	0	24	
[illegible]	55.4	SE1	1	25	0		
[illegible]	45.5	NW14	2	15	ślad		
[illegible]	49.1	N4	3	15	0		
[illegible]	51.6	NNW12	2	12	0		
[illegible]	54.2	N16	4	11	0		
[illegible]	46.3	NW16	2	14	3		

Stacja	Ciśnienie	Wiatr	Zachmurzenie	Temp.	Opady	Temp. Max
[illegible]	42.2	NW4	4	12	3	12
[illegible]	43.1	N4	2	12	ślad	–
Kalmar	44.0	N10	4	13	7	–
[illegible]	42.1	NNW6	deszcz	10	1	–
[illegible]	46.2	N10	3	15	0	16
[illegible]	50.9	W13	deszcz	3	8	5
[illegible]	46.4	NW10	2	15	ślad	16
[illegible]	46.2	SSW4	4	12	0.2	
[illegible]	42.7	N4	deszcz	8	2	
Valdersund.	52.5	NW10	—"—	8	1	
Utsire	53.5	NNW12	4	9	1	
Sodankylä						
Tallin						
Dorpat						
Filsand						
Petrograd	45.9	E6	2	12	–	
Moskwa	49.5	W6	deszcz	12	–	
Kijów	42.1	SW6	0	15	–	
Odessa	53.9	S4	4	18	–	
Sewastopol	56.3	SSW8	0	17	–	
Jan Mayen	54.3	NNE6	4	2	ślad	
[illegible]	59.6	W6	deszcz	11	—"—	
[illegible]	51.7	cisza	4	11	–	
[illegible]	55.0	NW2	deszcz	16	–	
[illegible]	57.4	SSE2	2	20		–
[illegible]	56.7	SW2	4	25	–	29
Messina	57.0	ESE2	4	23	–	–
[illegible]	53.7	SW6	1	25	0	27
Venezia	61.2	SW10	2	16	0	25
Zara	53.6	S1	deszcz	20	ślad	27
Milano	55.2	SW2	2	23	–	–
Torino	56.0	E4	3	24	–	29
Sarajewo	57.4	NE2	deszcz	15	3	20

Spostrzeżenia pilotowe

Stacja	Godz.	Wiatr dolny	500	1000	1500	2000	2500	3000
Warszawa								

Wydawnictwo Państwowego Instytutu Meteorologicznego w Warszawie

Édition du matin [7h. G.M.T.]. 15. VI. 25. N: 166a

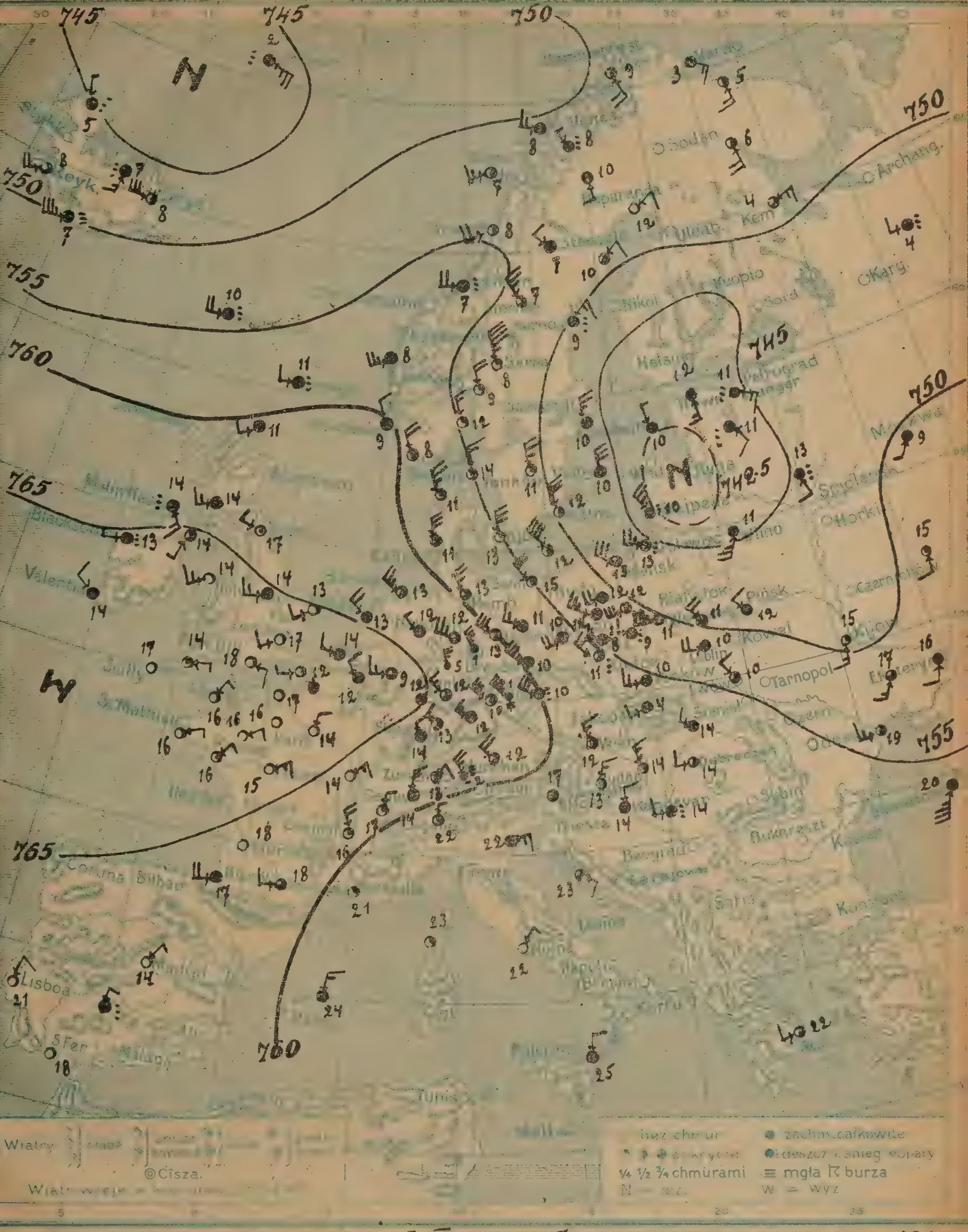

Warszawa. Mapa pogody z dnia 15. VI. Poniedziałek 1925 r. 7 rano. Rocznik VI. Nr 166a

Przewidywany przebieg pogody w ciągu doby następnej: Polepszanie się stanu pogody: zachmurzenie malejące, cieplej, słabnące wiatry zachodnie i południowo-zachodnie. —

L. B.

Wydano dnia 15. VI. 1925 r. o godz. 11h. 30m.

Spostrzeżenia meteorologiczne z dnia dzisiejszego rano 15. VI. 35. - Nº 166

Stacja	Ciśnienie 700 mm.	Wiatr	Zachmurzenie	Temp. °C.	Opady mm.	Temp. Max	Temp. Min
[illegible] Un.	44.6	SSW10	4	11	2	-	8
[illegible]	50.0	NW4	4	12	4	-	8
[illegible]							
[illegible]	49.6	WNW8	4	11	0	-	8
Kiwerce							
Warszawa	50.5	WSW10	4	11	1	-	7
Łódź	52.7	W4	deszcz	9	4	-	7
[illegible]	51.9	W8	4	10	2	-	8
Lwów	55.4	NW4	3	10	11	-	9
Wilno-dyr	44.0	WSW6	deszcz	11	5	-	8
Lublin-pryw	61.8	W12	4	11	4	18	7
Zakopane	57.7	SW4	4	4	13	-	3
Kraków	55.0	WSW6	4	10	6	-	8
Cieszyn							
Poznań	54.1	WNW10	4	12	2	-	7
[illegible]	50.9	SW12	2	12	-	-	-
Bydgoszcz	51.0	WSW8	2	13	4	-	9
[illegible]							
[illegible]							
[illegible]							
[illegible]							
[illegible]	48.8	WNW12	3	13	0.3		9
[illegible]	57.0	W4	deszcz	11	3		
Croydon	66.0	WSW4	0	17	0		
Wick	60.3	WSW4	4	11	ślad		
[illegible] Head	65.7	SSW6	0	14	-		
[illegible]	66.6	SSW4	4	14	-		
[illegible]	67.1	cisza	0	17	-		
[illegible]	65.1	SW4	0	13	0		
[illegible]	63.4	WNW4	1	17	0		
[illegible]	64.2	NW8	4	13	0.3		
[illegible]	65.9	W4	4	14	3		
Calais	66.2	W2	4	12	0		-
Brest	66.9	E2	0	16	0	-	14
[illegible]	66.7	NNE4	0	14	0	-	4
[illegible]	64.2	NE6	0	14	0		10
Toulouse	62.6	W2	3	18	0		15
Tours	66.3	ENE6	0	15	0	-	[illegible]
[illegible]	63.7	W8	4	17	0	-	
[illegible]	66.7	ENE4	0	16	0	-	11
[illegible]	64.9	NNW4	4	14	0	-	9
[illegible]	66.0	NW4	4	11	0		-
Hannover	61.4	WNW10	3	12	0	-	9
[illegible]	62.6	NW10	3	13	0	-	
Hamburg	59.8	NNW10	3	13	0	-	10
[illegible]	54.0	NW8	2	15	13	-	8
[illegible]	57.4	WNW6	4	11	3		[illegible]
[illegible]	59.2	WNW12	4	13	[illegible]		[illegible]
[illegible]	55.4	WNW8	deszcz	11	0.5	-	6
[illegible]	59.7	NW6	3	12	0	-	12
[illegible]	63.7	NW8	3	13	0		7
Kłajpeda	41.7	NW8	deszcz	10	5		-
[illegible]	62.0	N4	1	17	0		16
[illegible]	63.6	NE4	3	13	0		[illegible]
[illegible]	58.3	N2	1	22	0		4
[illegible]	54.8	N2	4	13	1		
[illegible]	55.0	N6	1	14	0		
[illegible]	56.6	NNW5	1	11	0		
[illegible]	59.1	NNW2	3	11	0		
[illegible]	53.3	N16	1	12	0		

Stacja	Ciśnienie 700 mm.	Wiatr	Zachmurzenie	Temp. °C	Opady mm.	Temp. Max	Temp. Min
[illegible]	45.0	NW10	4	10	0.5	-	[illegible]
[illegible]	50.4	NE6	deszcz	9	9	-	[illegible]
[illegible]	57.0	NE4	0	12	0	-	6
[illegible]	45.4	NNW11	4	10	5	-	[illegible]
[illegible]	52.2	WNW4	4	7	2	-	6
Kalmar	49.2	NW12	2	12	0.1	-	[illegible]
[illegible]	51.9	NNW10	1	11	0	-	[illegible]
[illegible]	56.5	W6	4	8	3		
[illegible]	54.3	SW8	2	8	4		
[illegible]	55.6	WSW8	deszcz	7	1		
Utsire	60.2	NNW2	4	9	0		
Finlandja: He[illegible]							
Sor[illegible]							
Kuo[illegible]							
Was[illegible]							
Sod[illegible]							
Estonja: Tallinn	43.7	SSE6	4	12	8	12	[illegible]
Dorpat	43.5	SE4	deszcz	11	2	12	[illegible]
Filsand	42.6	NNW[illegible]	4	10	1	10	[illegible]
[illegible]	52.[illegible]	NE6	3	4	0		
[illegible]	58.5	SSW[illegible]	4	6	1		
Kijów	48.0	SE	1	15	0		
Odessa	52.2	WSW6	2	19	0		
Sewastopol	55.3	SW4	4	20	8		
[illegible]	44.7	E10	deszcz	2	0.2		
[illegible]	52.2	WNW12	-„-	10	-		
[illegible]	45.7	W12	2	8	-		
[illegible]	59.2	NW6	2	12	1	23	[illegible]
[illegible]							
[illegible]							
[illegible]							
Praha	60.0	WNW12	deszcz	10	1	-	
Eger (Cheb)	61.7	WNW12	1	10	0	-	
Ołomuniec							
Stara Dala							
[illegible]	55.0	WNW4	4	14	1		
Lisbona	60.0	NNE4	0	21	0		
[illegible]	57.1	NW6	1	14	19	26	[illegible]
[illegible]	58.8	W6	1	13	1	26	[illegible]
[illegible]	53.[illegible]	W4	deszcz	14	3	26	[illegible]
[illegible]	62.0	NE[illegible]	0	14	-		
[illegible]							
S. Fernando	61.0	cisza	0	18	-		
Wenecja	57.[illegible]	E6	4	22	0	-	[illegible]
Zara	53.7	SE4	3	23	-	-	[illegible]
Messina	59.6	N4	4	25	-	-	6
[illegible]	57.0	NE2	0	22	0	-	-
[illegible]							
[illegible]							
[illegible]							
[illegible]							
[illegible]							
[illegible]							
[illegible]							
[illegible]							
[illegible]	53.[illegible]	SW4	2	22	0	-	9
[illegible]							
[illegible]							
[illegible]							
[illegible]							
[illegible]	33.[illegible]	NW10	mgła	-2	0	-	[illegible]
[illegible]	63.7	WSW2	—	2	2	-	2

Spostrzeżenia pilotowe

Stacja	Czas	Kierunek	500	1000	1500	2000	2500	3000	3500	4000	4500	5000	[illegible]	[illegible]	[illegible]
Warszawa															

Ogólny stan atmosfery w dniu 15. VI. 35. Nº 166

Depresja ze środkiem nad Łotwą, Estonją i Bałtykiem ogarnia Niemcy, Polskę i Rosję północno-wschodnią. Wyż wysokiego ciśnienia na zachodzie Europy. W Polsce pogoda zmienna, chłodna (od 10° do 12°), przelotne deszcze silne wiatry zachodnie.

Wydawnictwo Państwowego Instytutu Meteorologicznego w Warszawie

Édition du soir [18h G. M. T.] *15.-VI. 25. N° 166 b.*

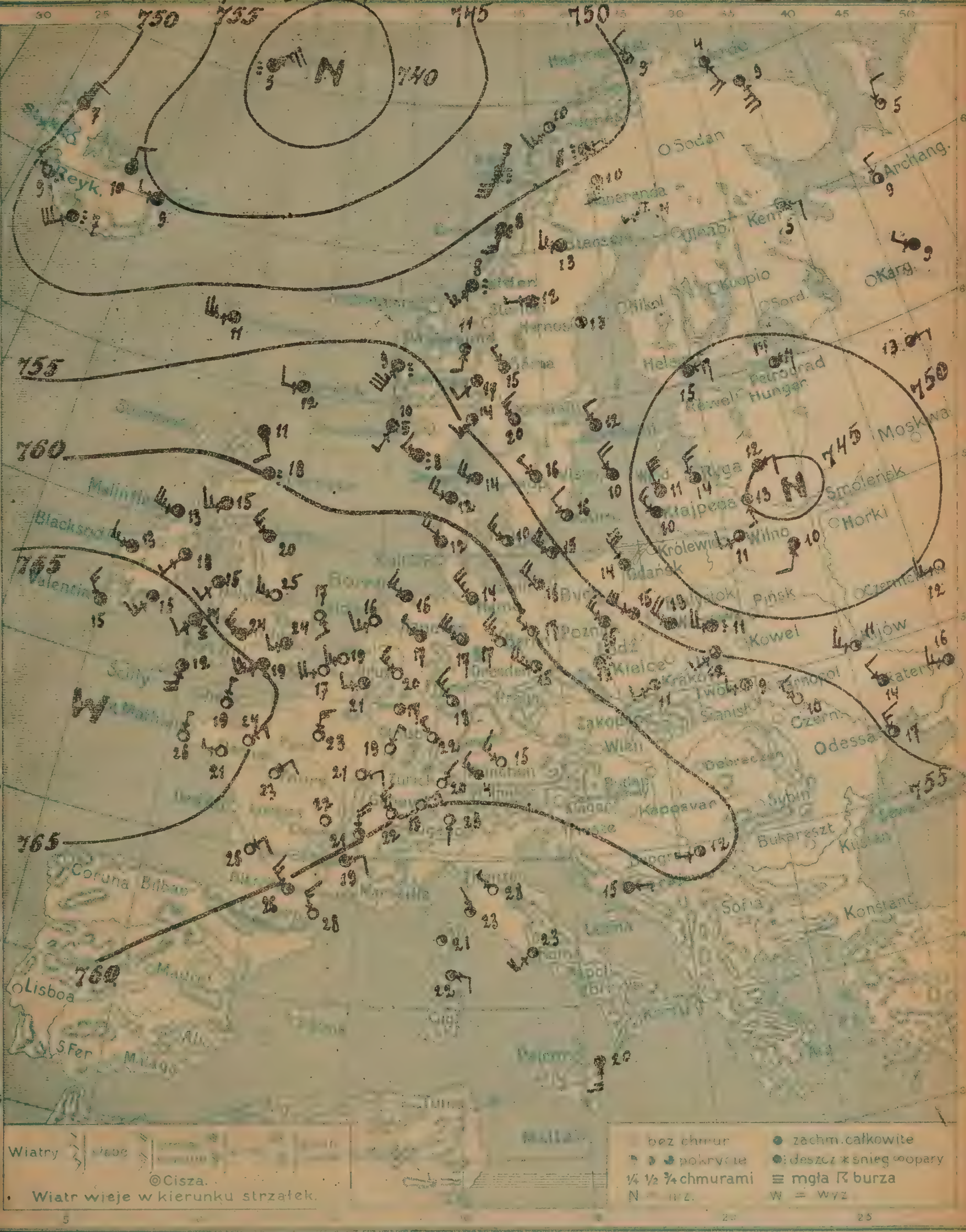

Warszawa. Izobary dnia 15.-VI. Poniedziałek 1925 r. 18 h. Rocznik VI. N° 166 b.
Przewidywany przebieg pogody w ciągu doby następnej

....

Wydano dnia 1925 r. o godz.

Stacja	Ciśnienie	Wiatr	Zachmurzenie	Temp. °C	Opady mm	Temp Max	Temp Min
	46.2	WSW4	3	11	2	13	
	51.8	W8	deszcz	11	2	17	
	53.4	WNW8	4	13	1	16	
	53.9	SW4	3	12	3	16	
	56.9	W4	2	9	3	13	
	58.4	WSW4	2	11	3	15	
Poznań	57.4	WNW6	2	15	ślad	18	
Toruń	54.9	WNW12	3	15	—	—	
Bydgoszcz							
Chojnice							
Tczew							
Hel							
	53.3	NNW4	4	14	ślad	15	
	56.1	W4	3	13	1		
Croydon	63.8	WSW4	2	24	0		
	58.9	cisza	deszcz	12	0.3		
	63.8	SSW4	3	15	0		
	66.1	NW6	4	15	0		
Blacksod P.	63.7	W6	4	13	0		
	63.1	SE4	0	17	0		
	61.2	NW6	2	20	0		
	63.0	SW6	0	16	0		
	64.1	SW6	0	19	0		
Calais	64.3	WSW8	0	17	0	22	
Brest	66.3	N2	0	26	–	–	
	64.8	N6	0	23	0	23	
	62.7	ENE4	0	21	0	23	
Perpignan	58.4	NNW6	0	28	0	28	
	62.0	N1	0	22	0	22	
Biarritz / Toulouse	60.3	NW2	2	26	0	28	
	64.8	NE4	0	24	0	24	
	63.3	NNW4	0	22	0	22	
Bruxelles	63.8	WSW4	1	21	0	22	
Hannover	61.6	WNW10	2	17	0	20	
Borkum	62.9	WNW4	4	16	0	17	
Hamburg	61.2	NW10	[illegible]	14	0	16	
Swinemünde	57.0	NW8	3	15	0	18	
Berlin	58.8	NW4	4	17	0	19	
	60.2	WNW12	1	15	0	16	
	58.2	cisza	deszcz	13	ślad	17	
	63.8	NW6	1	18	0	21	
	62.8	NW2	0	15	0	20	
Klajpeda	47.6	NW6	4	12	2	—	
	61.6	NNW6	0	22	0	24	
	63.2	NE1	0	20	0	25	
	56.9	S1	0	28	0	33	
	57.4	NW6	2	10	0	-	
	56.0	W8	2	14	0	-	
	58.0	WNW3	4	12	0	—	
	60.6	NW8	4	12	0	-	
	65.2	NW10	1	15	0		

Kraj	Stacja	Ciśnienie	Wiatr	Zachmurzenie	Temp. °C	Opady mm	Temp.
		52.6	NNW4	4	12	0.2	14
		54.0	cisza	2	13	ślad	-
		51.5	SW2	3	14	0	15
		51.9	NNW8	4	10	0.5	—
		53.2	NNW6	3	20	0	21
	Kalmar	53.6	NNW4	3	16	0	18
		54.4	NW2	2	16	0	18
		48.5	SSW6	1	10	0.1	
	Bronnö	51.0	S6	deszcz	8	2	
		51.5	SSW6	—"—	9	1	
	Utsire	53.0	SSW2	mgła	10	2	
		49.7	ENE6	4	15	2	16
	Sodankylä						
Łotwa	Riga	46.3	N6	3	14	0	
	Libava	48.4	NNW12	4	11	0	
	Melnova	45.2	NE4	4	12	0	
Rosja		49.4	ENE6	2	14	-	
	Archangielsk	53.1	NNW4	1	9	-	
	Kem	54.5	E4	2	5	-	
	Kijów	52.9	WNW6	1	11	-	
	Odessa	54.5	NNW2	2	17	-	
		38.6	NE10	deszcz	5	-	
		51.9	W10	3	11	ślad	
		45.5	W4	4	9	-	
Austrja	Innsbruck						
Czechosłowacja	Ołomauc						
	Stara Dala						
Węgry	Budapest						
	Szeged						
Hiszp.							
Włochy		56.5	NW2	0	28	0	
	Livorno	58.1	NW1	1	23	0	
	Rom	58.6	SW2	2	23	0	
	Messina	58.5	S6	4	20	0	
	Brindisi						
	Maddalena						
Bałkany		61.3	W2	2	12	ślad	18
	Sarajewo	59.3	E2	4	15	4	18
	Zugspitze (2964)						
		65.8	WNW8	1	4	0	6

Spostrzeżenia aerologiczne

		500	1000	1500	2000	2500						granica dolna chmur	

Wydawnictwo Państwowego Instytutu Meteorologicznego w Warszawie

Édition du matin (7 h. G.M.T.) 16. VI. 25. N°167a

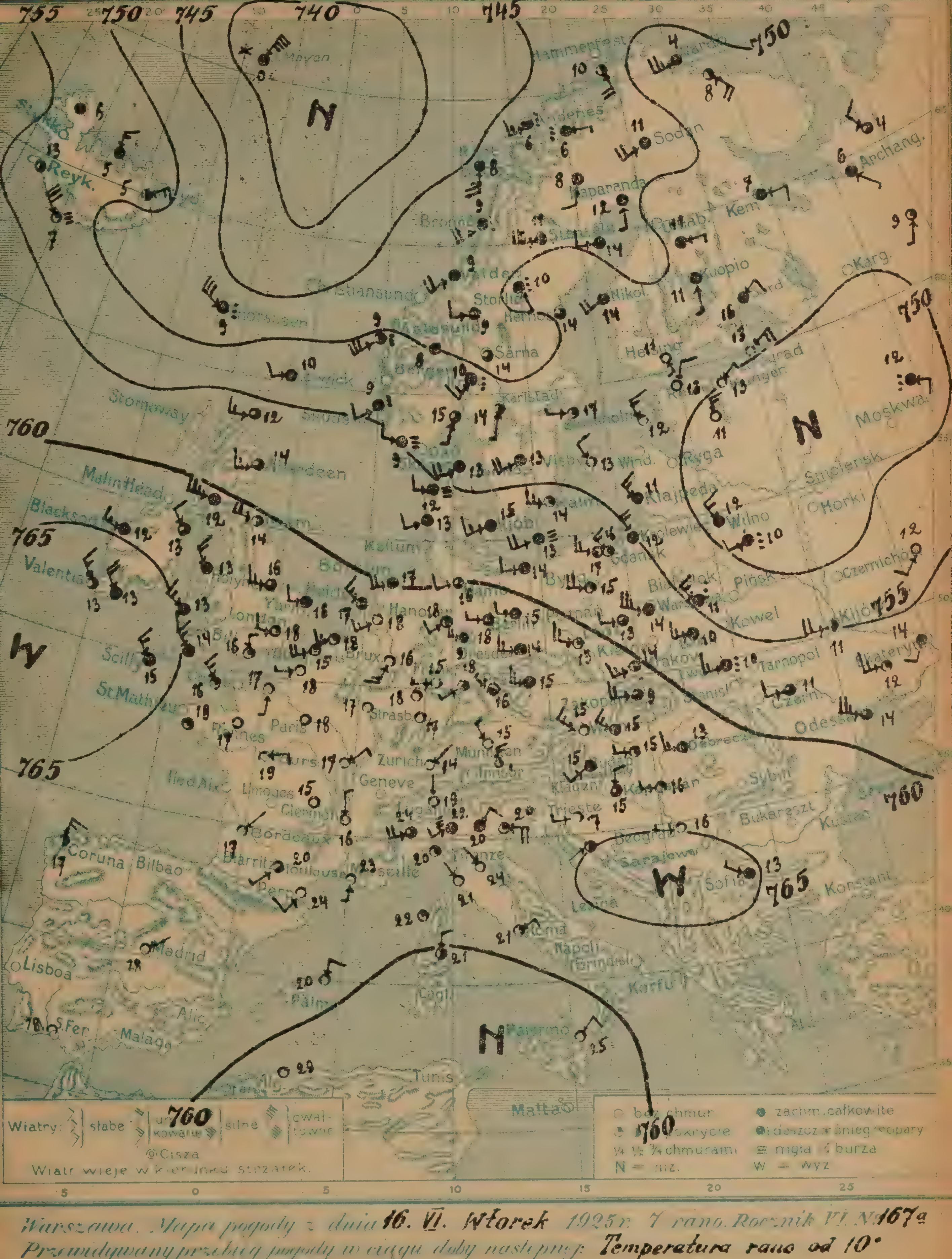

Warszawa. Mapa pogody z dnia 16. VI. Wtorek *1925 r. 7 rano. Rocznik VI. N°* 167a

Przewidywany przebieg pogody w ciągu doby następnej: Temperatura rano od 10° do 15°; przejściowe wypogodzenie się na północo-wschodzie kraju; zachmurzenie duże na Pomorzu, umiarkowane w pozostałych częściach kraju; słabe wiatry zachodnie. — W. N.

Wydano dnia 16. VI. *1925 r. o godz.* 11 ½.

Spostrzeżenia meteorologiczne z dnia dzisiejszego rano 16. VI. 25 r. N° 167 a

Stacja	Ciśnienie 700 mm	Wiatr	Zachmurzenie	Temp. °C	Opady mm	Temp. Max	Temp. Min
Wilno zaśw.	49.3	NW6	4	12	3	–	10
[illegible]	52.1	NW4	deszcz	12	7	–	2
[illegible]							
[illegible]	53.7	NW8	deszcz	11	3.0	–	7
[illegible]							
[illegible]	56.4	WNW10	4	14	ślad	–	10
[illegible]	55.5	W4	3	13	4	–	5
[illegible]	57.5	W6	4	10	3	–	9
[illegible]	53.1	W6	deszcz	10	4	–	7
Wilno-dyż.	48.7	NW6	—"—	11	3	–	11
[illegible]	62.3	W6	3	9	11	–	5
[illegible]	60.8	WSW6	2	14	3	–	6
[illegible]							
Poznań							
[illegible]							
Bydgoszcz	58.5	W8	1	15	0	–	11
Chojnice							
[illegible]							
[illegible]							
[illegible]							
[illegible]	56.7	WNW6	1	15	ślad	–	12
[illegible]	52.2	WSW4	4	10	3		
Croydon	63.3	W4	1	18	0		
[illegible]	57.6	WSW6	3	14	1		
[illegible] Head	64.0	NW6	4	13	0		
Valentia	66.8	NW6	3	13	0		
Scilly	57.1	NW6	4	15	ślad		
Yarmouth	62.5	W4	4	18	0		
[illegible]	60.2	W8	2	14	0		
[illegible]	60.9	WNW6	3	17	–		
[illegible]	62.7	SW6	1	18	–		
Calais	63.2	WSW8	1	15	0	–	–
Brest	61.4	–	1	18	0	–	–
[illegible]	64.7	cisza	0	18	0	–	11
[illegible]	63.5	NE2	0	17	0	–	12
Perpignan	61.2	SSW6	0	24	0	–	20
[illegible]	63.9	cisza	0	15	0	–	6
Toulouse	62.2	SW2	3	20	0	–	14
Rennes	64.8	cisza	0	17	0	–	11
Strasbourg	64.3	—"—	0	17	0	–	9
Ajaccio	60.8	—"—	1	22	–	–	–
Hannover	61.7	SW4	2	18	0	–	13
Borkum	59.4	WSW8	4	17	0	–	14
[illegible]	60.5	WSW4	3	16	ślad	–	12
[illegible]	58.8	W4	4	14	—"—	–	8
[illegible]	60.9	W4	3	15	0	–	11
[illegible]	62.6	W6	4	14	0	–	9
[illegible]	61.3	WNW6	1	13	0	–	7
[illegible]	64.7	W2	0	15	0	–	14
[illegible]	65.2	NW2	0	15	0	–	5
Li. Kłajpeda	52.7	NW6	4	11	0	–	3
[illegible]							
[illegible]	63.5	NE1	0	14	0		
[illegible]	63.9	N1	0	19	0		
[illegible]	57.4	WSW6	4	15	ślad		
[illegible]	53.4	WSW8	4	13	0		
[illegible]	55.2	W4	mgła	12	0		
[illegible]	57.6	W4	4	13	0		
[illegible]	57.6	WSW8	mgła	13	0		

Stacja	Ciśnienie 700 mm	Wiatr	Zachmurzenie	Temp. °C	Opady mm	Temp. Max	Temp. Min
[illegible]	52.4	W2	1	17	0	–	9
[illegible]	50.5	cisza	3	14	0	–	8
[illegible]	49.7	S2	4	12	0.5	–	9
[illegible]	54.0	NW4	0	13	0	–	–
[illegible]	51.4	S2	2	14	0	–	10
[illegible]	48.7	WSW4	4	9	5	–	6
[illegible]	54.4	SW8	4	13	0	–	9
[illegible]	46.0	SW6	deszcz	6	2		
[illegible]	43.0	SW8	—"—	9	2		
[illegible]	47.5	SW8	4	9	–		
Ulsira	54.7	SW4	deszcz	9	1		
[illegible]	51.7	SE2	0	11	–	–	–
Kajana	51.8	E2	4	11	1	–	4
[illegible]	51.6	S2	4	11	0	–	8
[illegible]	51.3	SW2	4	14	0	–	[illegible]
[illegible]	48.1	SW8	4	11	0	–	[illegible]
[illegible]	51.8	NNE4	0	13	0	13	[illegible]
[illegible]	45.3	N5	0	11	0	12	9
[illegible]	62.4	WNW6	0	12	0	12	[illegible]
[illegible]	49.9	NE8	0	13	0		
[illegible]	54.1	W8	2	11	3		
Kem	53.9	E4	4	7	0		
Archangielsk	54.5	SE2	4	8	ślad		
Odessa	58.7	WNW10	3	14	–		
[illegible]	33.2	NNE10	śnieg	0	0.2		
[illegible]	45.9	WNW12	deszcz	9	9		
[illegible]	50.8	NE6	2	5	–		
Wien	63.5	WNW6	0	15	0		
Feldkirch							
Innsbruck							
[illegible]							
[illegible]	63.3	W6	4	15	0	–	10
[illegible]	63.0	WNW2	2	16	0	–	11
[illegible]							
[illegible]							
[illegible]							
Bratislava	63.0	WNW6	2	15	0	–	9
[illegible]	–	–	1	15	0	19	11
Szombathely	64.0	SW4	4	15	0	20	11
[illegible]	63.8	W4	1	16	–	21	11
[illegible]	60.0	NE1	0	18	0		
[illegible]	64.0	N8	4	17	0		
S. Fernando	62.0	cisza	0	18	0		
[illegible]	61.6	—"—	1	20	–	–	[illegible]
[illegible]	61.0	NW1	0	24	–	–	19
Messina	59.4	NNE4	0	25	–	–	7
[illegible]	61.6	NE4	1	21	0	–	16
Venezia	63.6	E8	1	20	0	–	17
Milano	63.5	WSW4	mgła	22	2	–	–
[illegible]	59.7	N4	2	21	–	–	–
Livorno	61.6	NW1	0	21	0	–	17
[illegible]	64.3	W2	1	16	5	–	11
Zagreb	64.7	W2	0	17	0	–	12
[illegible]	65.0	WNW2	4	13	2	25	13
[illegible]							
[illegible]							
[illegible]							
[illegible]							
[illegible]	67.0	cisza	0	29	0		
[illegible]							
[illegible]							
[illegible]							

Spostrzeżenia pilotowe.

Stacja	Godz.	[illegible]	500	1000	1500	2000	2500	[illegible]	[illegible]	[illegible]	[illegible]	[illegible]	[illegible]	[illegible]
[illegible]	7³⁰	W10	NNW14	NW17	NW17	NW18	–	–	–	–	–	–	–	–

Ogólny stan atmosfery w dniu 16.VI.25 r. N° 167 a
Wysokie ciśnienie nad kontynentem Europy, wyż barometryczny nad Irlandją, drugi nad półwyspem Bałkańskim, niskie ciśnienie nad Rosją i między Islandją a Norwegją. W Polsce zachodniej do pogodnie, w środku i na wschodzie pochmurno, temperat. od 9° do 15°.

Wydawnictwo Państwowego Instytutu Meteorologicznego w Warszawie

Edition du soir [18 h. G. M. T.] 16. VI. 25. №: 167 b.

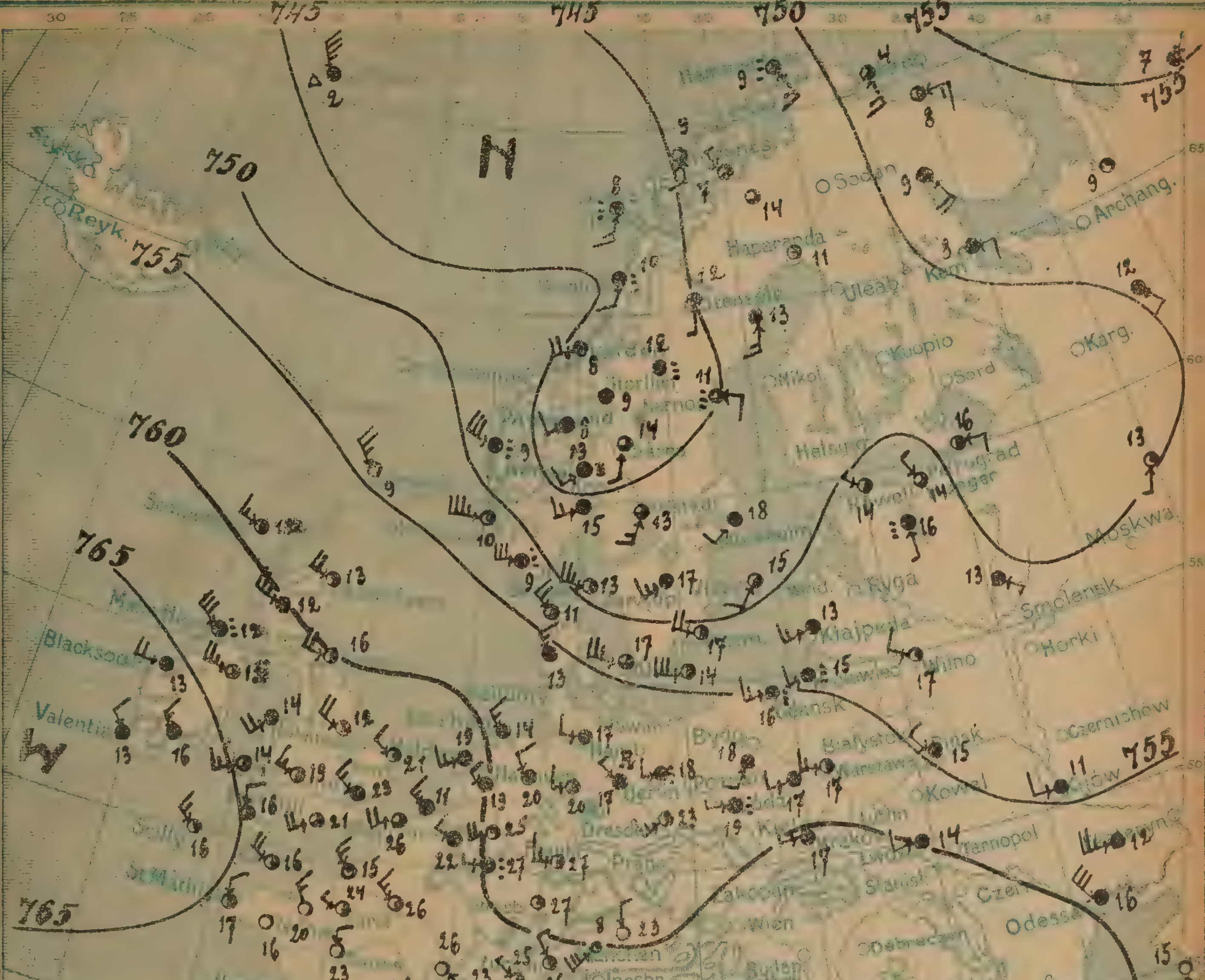

Warszawa. Mapa **Izobary** dnia 16. VI. Wtorek 1925 r. 18 h. Rocznik VI. № 167 b.

Przewidywany przebieg pogody w ciągu doby następnej

Wydano dnia 1925 r. o godz.

Spostrzeżenia meteorologiczne z dnia dzisiejszego 16. VI. 25 r. Nº 1676

Stacja	Ciśnienie 7xx mm	Wiatr	Zachmurzenie	Temp. °C	Opady mm	Temp Max	Min.
[illegible]	53.1	WNW4	1	17	3	18	
[illegible]	54.4	NW4	4	15	6	–	
[illegible]	57.5	W6	1	17	0	21	
[illegible]	59.0	W4	4	17	0	22	
[illegible]	58.0	SW4	1	17	1	13	
[illegible]	59.9	W4	4	14	1	18	
[illegible]	60.1	W2	4	17	0	21	
Cieszyn							
[illegible]	59.2	SSW4	4	18	0.1	21	
Toruń							
Bydgoszcz							
Chojnice							
Gdańsk	55.0	WSW6	deszcz	16	ślad	21	
Lerwick	53.8	NW10	2	9	–		
Stornoway	58.8	W6	2	15	0.2		
Aberdeen	59.3	W8	2	16	ślad		
[illegible]	62.6	SW8	4	14	0		
[illegible]	67.8	NW4	4	13	0		
[illegible]	66.6	NW6	2	15	0		
[illegible]	61.3	WNW4	1	21	ślad		
[illegible]	59.3	W8	2	16	0		
Helder	61.0	SW6	4	19	0		
[illegible]	61.0	WNW6	4	19	0		
Calais	61.3	WSW8	3	16	0	–	
Brest	64.0	N4	2	17	0	–	
[illegible]	61.9	NW6	1	26	0	27	
[illegible]	60.3	SE1	0	26	0	29	
Tours	62.6	N4	0	23	0	27	
[illegible]	60.7	cisza	0	26	0	27	
Bordeaux	61.3	–"–	0	20	0	30	
[illegible]	63.8	NW6	0	20	0	28	
[illegible]	59.3	cisza	1	27	0	31	
[illegible]	60.6	WNW4	4	22	0	26	
Hannover	57.5	W4	3	20	6	24	
[illegible]	59.3	NW6	4	14	3	16	
[illegible]	57.9	W4	4	17	5	18	
Magdeburg	58.4	NW2	burza	17	21	23	
[illegible]	58.0	W4	deszcz	18	1	25	
[illegible]	53.1	SW6	2	23	0	24	
[illegible]	55.0	W2	deszcz	19	0.3	22	
[illegible]	58.0	W6	2	27	0	28	
[illegible]	59.3	N2	0	23	0	26	
Kłajpeda	51.5	WSW8	4	13	0	–	
[illegible]	62.3	SSW4	0	23	0	29	
[illegible]	62.0	NW4	1	26	0	29	
[illegible]	61.3	S1	2	23	0	29	
[illegible]	53.8	W10	3	17	1		
[illegible]	48.4	W10	2	13	0		
[illegible]	59.9	WNW8	3	11	0		
[illegible]	56.3	NW6	4	13	0		
[illegible]	53.2	W12	2	14	7		

Stacja	Ciśnienie 7xx mm	Wiatr	Zachmurzenie	Temp. °C	Opady mm	Temp Max	Min.
[illegible]	45.4	SW6	4	18	0	20	
[illegible]	45.8	E4	deszcz	11	ślad	–	
[illegible]	47.6	cisza	2	11	0	14	
[illegible]	48.9	SSW4	2	15	ślad	–	
[illegible]	45.3	SSW6	3	13	0	19	
[illegible]	43.9	cisza	4	9	3	11	
Jönköping	49.2	SW6	4	17	0	19	
[illegible]	45.8	S4	3	9	0.1		
[illegible]	45.3	S4	deszcz	10	2		
[illegible]	45.3	WSW8	4	8	8		
Utsira	50.8	W14	1	10	4		
Helsinki							
Sortavala							
Kuopio							
[illegible]	50.3	NW2	2	14	0	16	
[illegible]	50.4	S2	deszcz	16	0	21	
[illegible]	50.4	SW2	4	11	0	12	
Petrograd	49.5	E4	2	16	–		
[illegible]	[illegible]	[illegible]	[illegible]	[illegible]	–		
Kijów	55.2	[illegible]	4	11	–		
Odessa	60.1	WNW4	4	16	–		
Kem	51.0	E4	4	3	–		
[illegible]	47.6	[illegible]	deszcz	2	6		
Innsbruck							
Klagenfurt							
Praha							
Eger (Cheb)							
Stara Dala							
[illegible]	61.0	NW4	0	22	–		
[illegible]	58.0	cisza	0	26	–		
[illegible]	61.5	WSW8	0	22	–	–	
[illegible]	60.1	NW2	3	23	0	32	
Ancona	61.6	ESE1	3	24	0	27	
[illegible]	61.8	SW4	4	27	0	31	
Messina	59.6	N2	0	25	–	–	
Zara	61.3	cisza	3	24	0	31	
[illegible]	60.9	E2	0	25	–	–	
Venezia	61.8	S4	0	22	–	–	
[illegible]	62.9	cisza	0	19	0	–	
[illegible]	62.8	SW11	1	8	0	11	

Spostrzeżenia pilotowe.

AR

[illegible]	[illegible]	Wysokość	500	1000	1500	2000	2500
Warszawa							

Wydawnictwo Państwowego Instytutu Meteorologicznego w Warszawie

Édition du matin (7 h. G.M.T.) 17. VI. 25. N° 168 a

Warszawa. Mapa pogody z dnia 17. VI. Środa 1925 r. 7 rano. Rocznik VI. N° 168 a

Przewidywany przebieg pogody w ciągu doby następnej: zachmurzenie zmienne: większe na północy i północnym wschodzie kraju, z miejscowemi deszczami; mniejsze na południu. Dość ciepło, zwłaszcza na południu, umiarkowane wiatry z zachodu i północo-zachodu (nad Bałtykiem porywiste).

Wydano dnia 17. VI 1925 r. o godz. 11 ...

Spostrzeżenia meteorologiczne z dnia dzisiejszego rano 17.VI.25 r. № 168a

Stacja	Ciśnienie 7xx mm	Wiatr	Zachmurzenie	Temp. °C	Opady mm	Temp. Max	Temp. Min
[illegible]	50.3	SSW6	4	15	11	–	10
[illegible]	53.9	SW6	deszcz	14	3	–	8
[illegible]	52.7	WSW6	4	16	1	18	11
[illegible]	53.7	W6	deszcz	15	5	–	10
Kiwerce							
[illegible]	53.8	WSW8	4	16	1	–	15
[illegible]	56.3	W4	4	15	2	–	14
[illegible]	54.9	SW2	3	15	7	17	12
[illegible]	58.2	WSW4	2	18	0	–	9
[illegible]	49.6	W6	4	15	–	–	–
Lublin-wojsk.	54.6	S4	4	19	6	–	11
[illegible]	56.7	SW12	4	13	0	–	7
[illegible]	57.6	WSW2	4	16	1	–	12
Cieszyn							
[illegible]	54.9	WSW8	4	17	1	–	15
[illegible]	53.9	W6	3	16	1	20	14
Gdansk	51.6	NW5	4	14	ślad	–	13
Lerwick	53.9	NW5	3	8	—"—		
Malin-Head	65.4	NNW8	4	11	—"—		
Aberdeen	63.6	NW6	2	9	1		
Holy-Head	65.9	NNE8	4	12	0		
Valentia	69.1	NNW6	3	13	0		
[illegible]	63.1	NNW6	1	14	0		
[illegible]	62.4	NW2	deszcz	13	ślad		
[illegible]	63.2	NW2	3	11	0		
Helder	62.2	NNW-	3	–	0		
Vlissingen	62.2	WNW6	4	15	0		
Calais	62.7	NNW4	3	14	0	–	–
Bordeaux	62.7	cisza	0	18	0	–	12
[illegible]	63.4	WNW2	4	15	0	–	15
[illegible]	63.0	cisza	0	20	0	–	13
Tours	64.5	NNW2	–	18	0	–	14
Clermont	63.6	cisza	0	18	0	–	10
Biarritz	64.6	SSE2	0	15	0	–	–
Rennes	65.4	NNW4	2	15	0	–	10
Strasbourg	61.7	SW2	3	20	0	–	15
Bruxelles	62.0	NW4	4	14	0	–	13
Hannover	57.9	W6	4	15	0.4	–	13
Lingen	59.0	SW2	4	14	0	–	12
Hamburg	56.1	NW6	deszcz	13	1	–	12
Swinemünde	53.0	W6	4	14	0	–	12
Berlin	56.2	W8	4	15	2	–	13
Dresden	57.3	WSW8	4	17	9	–	15
[illegible]	56.3	WSW6	deszcz	16	7	–	14
[illegible]	60.3	WSW2	3	19	0	–	18
[illegible]	63.3	W2	1	21	0	–	13
Klajpeda	48.5	WNW8	3	12	3	–	–
[illegible]	63.4	SE1	1	21	0	–	15
[illegible]	62.4	N4	2	19	0	–	13
[illegible]	63.1	E1	1	21	1	–	18
[illegible]	51.4	WNW14	3	12	ślad		
[illegible]	46.4	WNW14	1	12	0		
[illegible]	50.6	NW12	2	9	0.3		
[illegible]	59.5	NW12	2	10	0.4		
[illegible]	49.8	W16	1	13	0		

Stacja	Ciśnienie 7xx mm	Wiatr	Zachmurzenie	Temp. °C	Opady mm	Temp. Max	Temp. Min
[illegible]	40.5	W4	4	14	0.2	–	11
[illegible]	37.1	NE4	deszcz	10	4	–	–
Haparanda	45.4	E4	4	13	0	–	9
[illegible]	44.4	WSW12	3	13	0	–	–
[illegible]	44.0	NNW10	2	11	0	–	11
Oestersund	42.5	NW8	śnieg	6	20	–	4
[illegible]	45.1	WSW6	3	13	0.3	–	10
[illegible]	46.0	ENE6	3	10	0		
Bronnö	44.4	NW2	deszcz	8	10		
Valdersund	47.4	SSW12	—"—	7	1		
Utsire	54.5	NW14	2	8	1		
Helsinki	43.9	SE6	3	13	12	–	–
Sortavala	47.1	SE8	4	11	0	–	11
[illegible]	45.5	SE12	2	12	11	–	10
[illegible]	40.2	SE8	deszcz	11	0.2	–	10
[illegible]	46.7	E4	4	12	6	–	8
[illegible]	47.1	ESE6	4	15	0		
Jarosław	49.0	ESE2	2	12	0		
Kijów	56.3	W4	4	14	2		
Odessa	60.4	W8	0	17	1		
Kem	49.6	E4	4	10	0		
[illegible]	51.8	N14	2	4	0.5		
[illegible]	61.1	WNW6	2	12	0		
[illegible]	62.5	W6	2	8	–		
[illegible]	58.8	cisza	2	16	–		
Feldkirch							
Innsbruck							
Klagenfurt							
Eger (Cheb)							
Ołomuniec							
Stara Dala							
Budapest	60.0	S2	2	17	0	24	13
Szombathely	59.4	SW6	4	17	0	23	12
Szeged	[illegible]	S4	0	19	0	25	13
Madrid	51.1	ENE2	0	19	–		
[illegible]	63.0	W8	4	16	–		
Mahon	63.0	cisza	0	28	–		
[illegible]	62.6	ESE4	4	19	–	–	14
[illegible]	62.0	NW2	3	24	0	–	19
Ancona	62.4	S2	0	27	0	–	–
[illegible]	62.9	W2	0	23	0	–	16
Messina	—	W2	3	24	0	–	–
Zara	61.9	cisza	0	24	0	–	–
[illegible]	61.9	W6	1	24	–	–	–
Milano	62.4	cisza	mgła	23	0	–	11
[illegible]	(34.7)	W8	4	1	0	–	1
[illegible]	65.8	ESE14	mgła	4	0	–	4

Spostrzeżenia pilotowe.

Stacja	Godz.	Wiatr przy ziemi	500	1000	1500	2000	2500	3000	3500	4000	4500	5000	Granica dolna chmur	Rodzaj chmur	Uwagi
[illegible]	7 00	WSW2	WSW5	W9	W9	W8	–			–	–	–	–	–	–

Ogólny stan atmosfery w dniu 17.VI.25 r. № 168a

Wysokie ciśnienie nad Atlantykiem, Anglją i Francją, niskie nad Bałtykiem i krajami sąsiedniemi oraz Rosją. W Polsce zmiennie, cieplej.

Wydawnictwo Państwowego Instytutu Meteorologicznego w Warszawie

Edition du soir [18 h. G. M. T.]. *17. VI. 25. N: 168 b.*

Warszawa. Mapa pogody z dnia 17. VI. Środa 1925 r. 18 h rano. Rocznik VI. N: 168 b.

Izobary

Przewidywany przebieg pogody w ciągu doby następnej

Wysłano dnia 1925 r. o godz.

Spostrzeżenia meteorologiczne z dnia dzisiejszego [illegible] 17 VI. 25 r. N° 168

Stacja	Ciśnienie	Wiatr	Zachmurzenie	Temp °C	Opady mm	Temp Max	Temp Min
[illegible]	49.7	WSW4	3	14	11	13	
[illegible]	52.2	WNW2	4	14	6	19	
[illegible]							
[illegible]	51.9	NW2	4	17	2	24	
Kiwerce							
Warszawa	57.8	WSW6	4	13	0.1	21	
[illegible]	54.7	NW2	4	14	0.6	20	
[illegible]	53.7	W4	4	17	10	20	
[illegible]	58.0	WSW2	3	16	0	21	
						—	
						—	
[illegible]	61.2	SW4	4	16	16	23	
						—	
[illegible]	54.7	W6	4	14	0.6	20	
[illegible]	51.2	W10	2	14	2	17	
[illegible]	58.8	WNW10	1	11	ślad		
Croydon	65.0	WNW4	3	18	—"—		
[illegible]	63.9	NW3	2	13	—"—		
[illegible]	67.9	NW4	1	13	0		
[illegible]	70.1	NNW3	3	14	0		
[illegible]	68.7	N6	3	14	0		
[illegible]	65.3	N6	2	14	ślad		
[illegible]	64.6	SSE2	1	12	0		
Calais	65.1	ENE4	3	14	ślad	–	
Perpignan	61.0	NW2	4	28	0	34	
[illegible]	64.1	NNW5	4	19	0	23	
[illegible]	60.8	NNW4	2	25	0	29	
Toulouse	61.9	WSW2	4	28	0	30	
Marignan	60.8	WNW2	3	26	0	30	
Sovu	64.1	W2	4	19	0	–	
[illegible]	65.4	NNW6	2	18	0	22	
[illegible]	61.1	NNW5	4	21	0	27	
Tours	63.4	N4	2	24	0	27	
Königsberg	50.9	[illegible]12	3	13	0	15	
Borkum	60.6	NNW3	4	12	–	–	
[illegible]	55.8	NW10	3	11	ślad	16	
[illegible]	53.8	WNW10	2	14	0.5	17	
Hannover	50.9	WNW8	deszcz	12	1	16	
Dresden	58.8	W10	4	11	0.6	19	
Breslau	55.6	WNW6	3	17	0	20	
Frankfurt a/M.	61.2	SSW5	1	14	0.1	19	
München	59.5	WNW5	deszcz	19	ślad	25	
Klajpeda	47.5	WSW6	0	13	0	–	
Genève	62.2	SW4	0	27	0	29	
[illegible]	61.2	WNW8	2	24	0	28	
Lugano	58.3	S1	0	25	0	30	
Kjøbenhavn	51.7	WNW10	4	15	ślad		
[illegible]	48.1	NW12	2	14	0		
[illegible]	49.8	W16	3	12	0		
[illegible]	56.5	NW14	deszcz	10	1		
[illegible]	52.5	NW16	2	10	0		

Stacja	Ciśnienie 700mm.	Wiatr	Zachmurzenie	Temp. °C	Opady mm	Temp Max	Temp Min
Stockholm	41.9	NW4	4	11	0	14	
Hernösand	38.8	NE4	4	8	5	–	
Haparanda	45.1	E4	deszcz	13	5	10	
Wisby	44.3	SW2	—"—	11	2	17	
Karlstad	44.7	W10	3	12	0	14	
[illegible]	45.5	W18	śnieg	1	9	4	
[illegible]	46.6	W4	2	11	0.5	16	
[illegible]	47.8	NE8	1	11	0		
[illegible]	44.8	NW6	deszcz	8	12		
[illegible]	46.8	NW10	—"—	8	1		
Utsira	55.1	NW14	4	8	1		
[illegible]							
[illegible]							
[illegible]							
[illegible]							
[illegible]							
[illegible]							
[illegible]							
[illegible]							
[illegible]	44.1	S4	4	15	–		
Kijów	56.4	W8	4	19	–		
Odessa	58.9	S12	1	18	–		
Kem	49.2	E4	4	11	–		
Archangielsk	50.0	cisza	4	16	–		
[illegible]	61.3	N3	1	7	0		
[illegible]	62.3	NNW12	[illegible]	11	0		
[illegible]	66.0	NNE2	1	12	–		
[illegible]							
Feldkirch							
Innsbruck							
Klagenfurt							
Praha							
Eger (Cheb)							
[illegible]							
[illegible]							
[illegible]							
[illegible]							
[illegible]							
[illegible]							
[illegible]							
Coruna							
[illegible]							
[illegible]	60.2	SE6	4	19	–	–	
Ancona	60.1	S4	0	25	0	–	
Venezia	58.9	S6	3	24	0	–	
Roma	62.1	WSW6	0	24	0	31	
Torino	53.5	SE4	0	24	–	–	
Milano	51.0	S4	0	26	0	30	
[illegible]	61.8	NW6	0	23	–	–	
Zara	53.2	SW10	1	25	–	28	
[illegible]	57.9	cisza	1	23	0	29	
Sarajewo	58.3	W4	1	23	0	27	
[illegible]							
[illegible]							
Athènes							
[illegible]							
[illegible]							
[illegible]							
Sonnblick (3106)							
Zugspitze (2964)							
Säntis (2500)							

Spostrzeżenia pilotowe

[illegible]	[illegible]	[illegible]	[illegible]	[illegible]	2000	2500	3000	3500	4000	4500	5000	Granica dolna chmur	Rodzaj chmur	Uwagi

Wydawnictwo Państwowego Instytutu Meteorologicznego w Warszawie

Edition du matin [7 h. G. M. T.] 18. VI. 25. № 169 a

Warszawa. Mapa pogody z dnia 18. VI. Czwartek 1925 r. 7 rano. Rocznik VI. № 169 a

Przewidywany przebieg pogody w ciągu doby następnej *Zachmurzenie zmienne, przeważnie dość duże, temperatura bez większej zmiany, przelotne deszcze; umiarkowane, chwilami porywiste, wiatry zachodnie.—*

L. B.

Wydano dnia 18. VI. 1925 r. o godz. 11 h. 30 m

Spostrzeżenia meteorologiczne z dnia dzisiejszego rano [illegible] 25r. Nº 159a

Stacja	Ciśnienie 700mm+	Wiatr	Zachmurzenie	Temp °C	Opady mm	Temp. Max	Temp. Min
Wilno uniw.	50.4	WSW6	4	10	0.3	–	8
Pińsk	53.4	W4	2	14	1	–	6
[illegible]	52.4	WSW10	2	10	2	–	9
[illegible]	54.0	W8	3	13	0.2	–	10
[illegible]							
[illegible]	54.0	WSW10	3	12	0.4	–	9
[illegible]	56.1	W4	4	9	0	–	7
Lublin	55.8	W4	3	13	0.2	–	10
[illegible]	57.7	WNW4	deszcz	11	1	–	10
Wilno-dyr.	49.6	WSW6	4	10	0.6	–	8
[illegible]							
Kraków	57.6	SW4	4	12	16	–	11
[illegible]	55.5	WSW10	3	11	0	–	6
[illegible]	53.8	W6	3	11	0	–	8
[illegible]	50.7	WNW12	3	10	0.4	–	7
[illegible]	61.1	N12	4	8	2		
[illegible]	67.3	N8	3	10	0		
[illegible]	64.0	NW10	4	9	0.2		
[illegible]	67.3	N8	4	12	0		
[illegible]	70.3	NNE8	3	12	0		
[illegible]	67.8	WSW8	2	14	0		
[illegible]	62.7	NW8	4	11	–		
[illegible]	64.1	NW6	1	12	–		
Helder	58.4	NW14	3	13	0.2		
Vlissingen	61.6	WSW10	4	14	–		
Perpignan	60.8	WNW4	2	26	0	–	24
Brest	66.7	N4	1	15	0	–	10
[illegible]	64.6	cisza	0	14	0	–	8
[illegible]	62.7	NNE4	1	15	0	–	13
Toulouse	62.8	W4	4	19	0	–	18
[illegible]	62.7	cisza	0	17	0	–	–
Sova	64.0	W8	4	18	0	–	–
[illegible]	65.6	cisza	0	14	0	–	9
[illegible]	62.3	NNW4	1	14	0	–	12
Bruxelles	60.2	WSW6	4	11	0	–	6
Königsberg	49.3	W16	4	10	3	–	7
[illegible]	56.2	WNW18	deszcz	9	5	–	–
[illegible]g	54.7	WSW12	—"—	9	2	–	7
[illegible]	52.1	W8	3	11	2	–	5
[illegible]	55.8	W8	2	11	0	–	7
[illegible]	58.7	W8	4	9	0	–	6
[illegible]	57.5	NW8	1	10	0	–	8
[illegible]	61.3	WNW2	2	12	0	–	12
[illegible]	60.4	W2	4	13	0.5	–	12
Kłajpeda	46.8	W8	1	12	0	–	–
Genève							
[illegible]	61.8	NW4	4	16	0	–	–
Lugano	58.6	N1	0	20	0	–	9
[illegible]	49.7	W14	3	10	ślad		
[illegible]	45.2	NW8	2	11	0		
[illegible]	46.7	NW12	2	8	0		
Blaavandshuk	50.5	NW12	deszcz	10	1		
[illegible]	47.9	WNW16	3	8	3		

Stacja	Ciśnienie 700mm.	Wiatr	Zachmurzenie	Temp. °C	Opady mm	Temp. Max	Temp. Min
Stockholm	42.5	WSW4	3	12	0	–	7
Hernösand	44.9	E2	2	10	0	–	–
Haparanda	48.2	NE6	2	17	0.4	–	12
Wisby	44.1	WSW6	2	11	1	–	+
Karlstad	42.7	NNW4	deszcz	7	0.2	–	5
Kalmar	45.3	W12	4	11	0.6	–	–
Jönköping	44.1	WNW4	4	11	ślad	–	7
[illegible]	52.6	cisza	2	8	0		
[illegible]	49.3	NW8	2	11	2		
Vardö	55.6	N6	4	4	0		
Utsire	51.7	NNW14	4	8	2		
Helsinki	44.8	SE2	2	15	0	–	8
Sortavala							
Kuopio							
Wasa							
Sodankylä							
Riga	45.7	W10	4	10	1	–	7
Libawa	46.1	WSW8	1	11	1	–	9
Mitawa	47.0	SW4	0	8	1	–	6
[illegible]	44.9	W2	3	14	4		
Jarosław	49.1	S2	4	13	2		
Kijów	54.2	WSW6	4	16	0		
Odessa	57.2	S8	0	19	0		
Archangielsk	50.6	ESE2	0	15	ślad		
[illegible]	61.9	W2	mgła	0	0		
[illegible]havn	66.1	NNE6	2	9	0		
Reykjavick	66.0	cisza	4	10	0		
[illegible]	59.7	—"—	deszcz	19	–		
[illegible]							
[illegible]							
[illegible]							
[illegible]	59.2	NW4	4	10	1		
[illegible]							
[illegible]							
[illegible]							
[illegible]	56.0	N6	4	17	0		
Debreczen	56.8	W6	4	18	0.1	27	17
[illegible]	58.1	NW6	4	17	23	29	12
[illegible]	59.1	SW4	deszcz	18	6	30	16
Madrid	63.0	NE1	4	17	1		
[illegible]	64.0	NE8	0	17	0		
S.Fernando	64.0	SW4	4	19	0		
[illegible]							
Firenze							
[illegible]							
Roma							
Napoli							
[illegible]							
Maddalena							
Palermo							
[illegible]	58.4	S2	1	23	–		
Zante	60.0	W12	0	22	0		
[illegible]	59.6	ENE1	0	19	0	25	13
Korfu	61.2	NW2	2	24	0		
Athenes	59.7	cisza	0	23	0		
[illegible]	62.0	S2	0	24	0		
Oran	61.0	SW4	4	22	0		
Alger							
[illegible]							
[illegible]	33.9	WNW4	deszcz	2	4	–	–
Säntis	63.1	WSW12	—"—	3	4	–	3

Spostrzeżenia pilotowe. Ak.

	Godz.	Wiatr dolny	500	1000	1500	2000	2500	3000	3500	4000	4500	5000	Granica dolna chmur	Rodzaj chmur	Uwagi
Warszawa	5⁰⁰	SW10	WNW17	W18	W13	W13	–	–	–	–	–	–	–	–	—
Kraków	7⁰⁰	W4	W5	WNW7	WNW7	W8	–	–	–	–	–	–	–	–	—

Ogólny stan atmosfery w dniu 18.VI.25r. Nº 169a

Obszar wysokiego ciśnienia nad Atlantykiem, Anglją i Francją; depresja, wypełniając się powoli, ogarnia w dalszym ciągu Bałtyk, Skandynawję, kraje Bałtyckie, Polskę i Niemcy. W Polsce zachmurzenie zmienne, przeważnie duże, temperatura od 10° do 14°, umiarkowane wiatry zachodnie.

Wydawnictwo Państwowego Instytutu Meteorologicznego w Warszawie

Edition du soir [18 h. G. M. T.]. *18. VI. 25. № 1696*

Izobary 18. VI. *Czwartek* 18 h 1696

Przewidywany przebieg pogody w ciągu doby następnej

Spostrzeżenia meteorologiczne z dnia dzisiejszego [illegible] 18.VI.25 r. № 1696

Stacja	Ciśnienie 700 mm.	Wiatr	Zachmurzenie	Temp. °C.	Opady mm.	Temp. Max	Temp. Min
[illegible]	51.9	SW4	3	10	3.3	13	
[illegible]	54.1	WNW6	2	12	0	21	
[illegible]	53.6	SW4	1	13	ślad	15	
[illegible]	54.2	W4	2	14	0.2	15	
[illegible]	55.2	W4	3	13	0	16	
[illegible]	57.6	NW2	3	13	0	16	
[illegible]	55.7	SW2	2	13	0	17	
[illegible]	53.5	SW8	2	10	0.1	17	
[illegible]	50.6	W2	4	8	3	14	
[illegible]	64.3	N8	4	9	0		
[illegible]	69.0	NNW8	1	13	0		
[illegible]	65.8	NNW12	1	12	ślad		
[illegible]	67.5	N8	2	13	0		
[illegible]	69.9	NNE6	4	14	0		
[illegible]	68.5	NNE8	1	14	0		
[illegible]	64.7	NNW12	2	13	0		
[illegible]	65.8	NNE8	1	11	0		
[illegible]	—	—	deszcz	12	1		
[illegible]	64.2	WNW6	2	12	0		
Calais	64.6	W8	1	14	0	–	
Brest	64.9	NNE6	3	18	0	19	
[illegible]	63.8	N10	2	18	0	21	
[illegible]	60.2	NNW4	0	21	0	25	
Rochefort	61.2	N8	0	24	0	27	
[illegible]	60.4	N1	3	20	–	25	
[illegible]	63.3	WSW6	3	20	0	–	
[illegible]	64.8	N6	2	27	0	21	
Strasbourg	—	W6	3	—	0	-	
Königsberg	50.6	S2	4	10	2	13	
Hannover	56.3	WSW8	2	11	5	14	
[illegible]	53.1	WNW10	4	10	9	13	
[illegible]	—	—	—	11	1	14	
[illegible]	52.2	SW4	3	12	5	15	
Magdeburg	55.3	W10	deszcz	11	5	14	
[illegible]	55.1	WSW6	—„—	10	ślad	16	
[illegible]	57.8	NW4	3	12	7	15	
[illegible]	59.2	NW10	4	15	0	16	
Klaipeda	60.1	SW6	1	13	0	--	
[illegible]	59.8	NW4	1	24	0	26	
[illegible]	60.5	WNW8	2	19	0	24	
[illegible]	53.8	S[illegible]	1	26	0	31	
[illegible]	48.9	W4	4	10	6		
[illegible]	47.7	N6	4	12	0.6		
[illegible]	48.3	NW6	deszcz	11	0		
[illegible]	50.1	N10	—„—	11	1		
[illegible]	48.5	W2	1	11	0		

Stacja	Ciśnienie 700 mm.	Wiatr	Zachmurzenie	Temp. °C	Opady mm.	Temp. Max	Temp. Min
[illegible]	48.0	ESE2	0	13	1	14	
[illegible]	50.1	S2	1	11	ślad	-	
[illegible]	49.8	NW6	3	16	8	20	
[illegible]	47.1	NNE2	2	12	0	-	
[illegible]	47.9	E4	1	13	6	13	
[illegible]	51.5	W8	deszcz	8	2	12	
[illegible]	47.4	SSE2	4	12	0.2	16	
[illegible]	54.0	NNE10	1	8	0		
[illegible]	53.6	N8	1	11	0		
[illegible]	55.3	N8	mgła	9	0		
Utsire	51.9	NNW16	2	9	ślad		
Sortavala							
[illegible]	46.6	WSW6	4	13	–		
[illegible]	51.6	SW4	3	14	–		
Kijów	55.1	SW6	4	13	–		
Odessa	56.5	S10	4	17	–		
Archangielsk	50.6	SSE2	3	17	–		
[illegible]	56.5	E2	deszcz	3	2		
[illegible]	65.2	W10	3	10	-		
[illegible]	59.8	cisza	3	12	-		
Eger (Cheb)°							
Stara Dala							
[illegible]	65.6	ESE2	1	21	3	25	
Afryka: Tunis							
Afryka: Alger							
Stacje górskie: Sonnblick (3105)							
Stacje górskie: Zugspitze (2964)							
Stacje górskie: Säntis (2500)	52.5	W8	mgła	0	0	7	

Spostrzeżenia pilotowe

Stacja	Godz.	Warstwy	500	1000	1500	2000	2500	[illegible]	[illegible]	[illegible]	[illegible]	[illegible]	[illegible]
[illegible]													

Wydawnictwo Państwowego Instytutu Meteorologicznego w Warszawie

Edition du matin [7 h. G. M. T.] — *19. VI. 25. № 170 a*

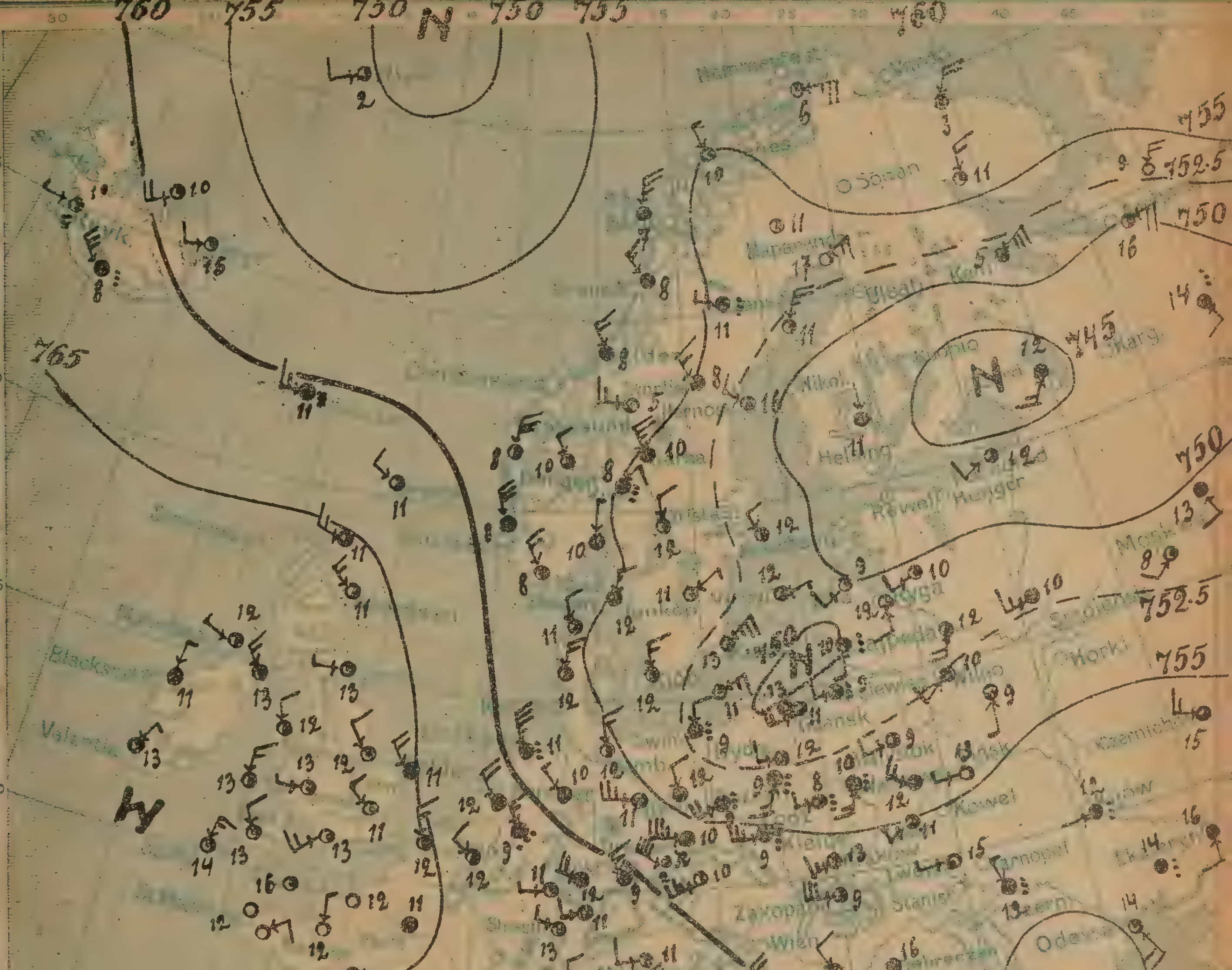

Warszawa. Mapa pogody z dnia *19. VI. Piątek* 1925 r. 7 rano Rocznik VI № *170a*

Przewidywania pogody w ciągu doby następnej *Temperatura bez większych zmian [zrana w granicach od 10° do 15°]; zachmurzenie zmienne; na zachodzie przejściowe wypogodzenie się, na wschodzie i na południu możliwy deszcz; słabe, miejscami umiarkowane, wiatry z kierunków zachodnich [od NW do SW].*

Wysłano dnia *19. VI.* 1925 r. o godz. *11 h.* *W. N.*

Spostrzeżenia meteorologiczne z dnia dzisiejszego rano 19.VI.25 r. № 170a

Stacja	Ciśnienie	Wiatr	Zachmurzenie	Temp. °C	Opady mm.	Temp. Max	Temp. Min
[illegible] -uniw.	52.8	SW4	4	10	3	–	3
[illegible]	54.7	W2	0	13	0	–	3
[illegible]	53.1	WSW4	3	9	1	–	7
[illegible]	54.0	WNW5	3	12	0	–	4
[illegible]							
[illegible]	53.7	SSW6	deszcz	10	ślad	–	6
[illegible]	54.6	W4	–"–	8	1	–	7
[illegible]	55.4	SW4	3	11	0	–	6
[illegible]	57.9	W2	1	15	0	–	11
[illegible]	57.4	W12	2	9	0	–	3
[illegible]	56.4	SW5	2	13	0	–	5
[illegible]							
[illegible]	52.9	SSW4	deszcz	9	0.3	–	9
Toruń							
Bydgoszcz	52.2	W2	3	12	2	–	8
Chojnice							
Tczew							
Hel							
[illegible]							
Gdańsk	51.5	WSW6	3	11	1	–	5
Lerwick	62.5	WNW4	3	11	0		
Croydon	66.6	NW4	1	11	0		
[illegible]	65.3	NW2	2	11	0		
Holy Head	67.5	NNW4	2	12	0		
Valentia	69.3	NNE2	3	13	0		
[illegible]	68.3	NNE6	1	14	0		
[illegible]	64.9	NW3	4	11	0		
[illegible]	66.0	W2	1	13	0		
Le Bill	62.0	NW3	4	12	0		
[illegible]							
Calais	65.3	NNW6	3	12	0		
Brest	66.1	—	0	12	–		
[illegible]	65.8	cisza	4	11	0		
Perpignan	59.4	NW10	0	23	0		
Toulouse	62.0	W6	1	18	0	–	18
[illegible]	63.6	cisza	1	12	0	–	10
Sova	63.3	SE2	4	27	–		
[illegible]	66.6	N2	0	12	0	–	7
Strasbourg	63.6	WNW4	1	13	0		
Bruxelles	64.0	WNW4	4	12	2		
Königsberg	51.2	WSW4	deszcz	9	1	–	6
[illegible]	53.5	NNW14	–"–	11	2	–	–
[illegible]	55.9	NNW6	2	12	1	–	10
[illegible]	61.8	N4	deszcz	9	4	–	9
[illegible]	53.9	NNW4	4	12	10	–	9
[illegible]	55.4	W14	4	10	ślad	–	7
[illegible]	55.0	W3	deszcz	9	5	–	7
[illegible]	61.5	WNW3	4	12	0	–	12
[illegible]	62.1	W6	2	11	0	–	6
Kłajpeda	50.4	S2	deszcz	10	5	–	–
[illegible]							
[illegible]	62.0	N4	4	12	0		
[illegible]							
[illegible]	53.8	N6	2	12	4		
[illegible]	54.5	N4	3	12	3		
[illegible]	55.6	NNW4	3	11	0.2		
[illegible]	56.9	N6	2	12	ślad		
[illegible]	52.4	NE5	1	11	0		

Stacja	Ciśnienie	Wiatr	Zachmurzenie	Temp. °C	Opady mm.	Temp. Max	Temp. Min
[illegible]	51.4	NW4	2	12	0	–	6
[illegible]	50.6	WNW4	2	16	0	–	9
[illegible]	53.0	NE6	0	17	0	–	1[illegible]
[illegible]	51.7	ENE2	3	12	0	–	–
[illegible]	53.6	NNW4	2	12	0.4	–	8
[illegible]	57.6	W6	3	5	12	–	3
[illegible]	53.9	NE2	1	11	0.2	–	8
[illegible]	54.8	NW2	1	10	0		
[illegible]	57.4	NW6	4	8	0		
[illegible]	59.6	NW5	4	8	0		
[illegible]	58.2	NNW12	4	8	0		
[illegible]							
Sortavala							
[illegible]							
[illegible]							
[illegible]							
Riga	50.5	S4	3	12	–		–
Dünaburg	51.0	SSW2	[illegible]	19	0	–	12
[illegible]	[illegible]	[illegible]	1	[illegible]	0.1	–	4
[illegible]	[illegible]	[illegible]	[illegible]		2		
[illegible]	52.3	SW4	1	6	2		
Kijów	56.5	W1	deszcz	12	3		
Odessa	55.3	SE8	1	14	0		
Sewastopol	57.5	E4	0	16	0		
[illegible]	60.6	WSW4	3	2	2		
[illegible]	60.3	W8	mgła	11	–		
[illegible]	58.0	WSW4	1	15	–		
[illegible]							
[illegible]							
[illegible]							
Klagenfurt							
[illegible]	58.0	WSW6	4	10	1		
[illegible]							
Ołomuniec							
Stara Dala							
[illegible]							
[illegible]	58.4	NW4	3	14	5	22	12
[illegible]	59.6	NW3	4	12	4	17	8
[illegible]	59.1	W4	4	15	37	22	12
[illegible]	62.0	cisza	4	17	0		
[illegible]							
[illegible]							
[illegible]	54.3	cisza	4	21	0	–	1[illegible]
[illegible]	54.7	SE2	4	24	0	–	2[illegible]
Messina	56.8	S2	0	25	0	–	–
[illegible]	56.1	SSE6	2	24	0	–	1[illegible]
Taranto	56.7	S4	2	25	0	–	7
Livorno	54.7	NNW2	3	22	0	–	–
[illegible]	60.1	NW10	4	25	0	–	–
Torino	55.1	NNE4	1	24	0	–	17
[illegible]							
[illegible]							
Volos	57.0	S2	0	30	0		
Zante	58.0	SE2	0	22	0		
[illegible]	57.4	SSW4	0	25	0		
[illegible]	56.0	SSW4	0	25	0		
[illegible]							
[illegible]							
[illegible]							
[illegible]							
[illegible]							

Spostrzeżenia pilotowe.

Stacja	godz.	[illegible]	500	1000	1500	2000	2500	3000	[illegible]	[illegible]	[illegible]	[illegible]	[illegible]	[illegible]	[illegible]
Kraków	7[h]	SW4	W6	WSW6	WSW5	W6	–	–	–	–	–	–	–	–	—

Ogólny stan atmosfery w dnia 19.VI.25r. № 170a

Wyż barometryczny na zachodzie Europy; depresja nad Finlandją, druga nad oceanem Lodowatym w okolicach Jan Mayena; niskie ciśnienie nad Europą południową. W Polsce zachmurzenie duże, deszcz temperatura od 3° do 15°.

Wydawnictwo Państwowego Instytutu Meteorologicznego w Warszawie

Édition du soir [18h. G.M.T.] 19.VI.25. N° 170 b.

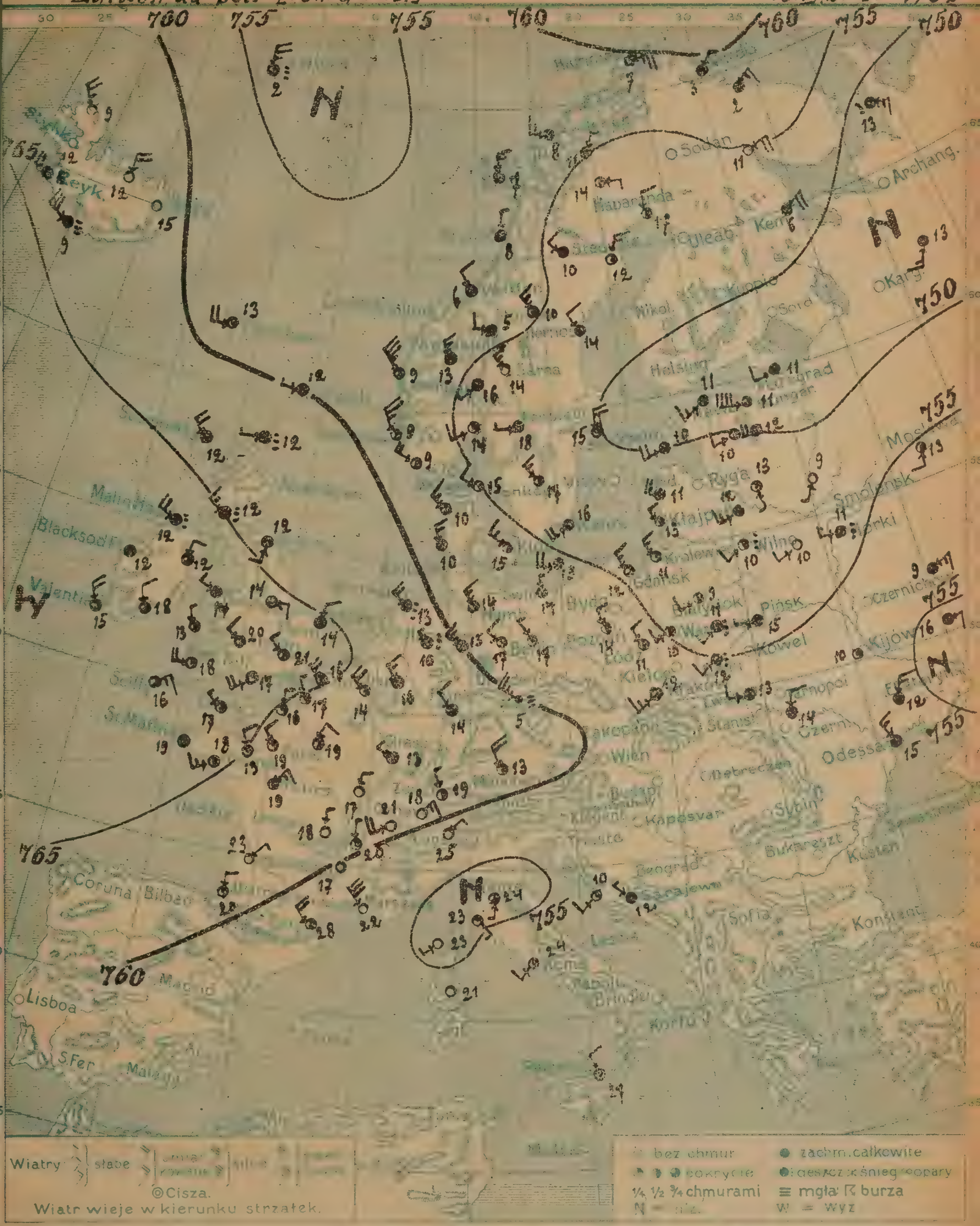

Warszawa. **Izobary** *dnia* **19. VI. Piątek** *1925 r.* **18 h.** *Rocznik VI N°* **170 b.**

Przewidywany przebieg pogody w ciągu doby następnej

Wydano dnia 1925 r. o godz.

Spostrzeżenia meteorologiczne z dnia dzisiejszego wtorz. 13.VI.25r. Nº 170

Stacja	Ciśnienie 700mm+	Wiatr	Zachmurzenie	Temp. °C.	Opady mm	Temp. Max	Temp. Min
[illegible]aniec	53.3	SW4	deszcz	10	3	12	
[illegible]	54.6	W2	4	15	0	18	
[illegible]	54.0	SW4	2	8	–	–	
[illegible]	54.4	SW4	deszcz	11	7	20	
[illegible]	54.6	WSW4	2	10	8	13	
[illegible]	55.9	NW4	2	11	6	11	
[illegible]	55.4	SW4	deszcz	12	0.1	16	
[illegible]	57.2	W4	3	13	0	17	
[illegible]	56.9	SW6	3	12	1	17	
[illegible]	57.0	NNW4	2	14	7	15	
Bydgoszcz							
Chojnice							
Hel							
Puck							
[illegible]	55.0	NNW6	3	12	0	14	
[illegible]	60.0	W2	4	12	ślad		
Stornoway	62.6	NW8	4	12	0.5		
Wick	62.0	W2	deszcz	12	1		
[illegible]	66.2	WNW2	4	14	0		
[illegible]	68.2	NW8	3	15	0		
[illegible]	67.5	NE6	3	16	0		
[illegible]	65.2	NNE4	3	14	0		
[illegible]	64.4	S4	4	12	0		
Calais	65.0	WNW2	2	16	0	–	
Brest	66.9	–	4	19	3	21	
[illegible]	64.3	NNE4	3	19	0	20	
[illegible]	62.5	NNE4	1	17	4	21	
Bordeaux	61.8	NE2	0	23	0	24	
[illegible]	62.0	N2	0	18	0	19	
[illegible]	62.8	N4	1	20	0	–	
[illegible]	65.2	NNW4	1	13	6	21	
Nancy	64.0	WNW2	4	13	0	15	
Ajaccio	54.9	SW4	0	23	0	–	
Hannover	59.9	WNW8	3	15	ślad	19	
[illegible]	61.8	NW8	deszcz	13	0.6	–	
[illegible]	59.3	NW6	2	14	0	17	
[illegible]	55.8	N2	2	14	1	16	
[illegible]	57.4	NW2	1	17	0.5	18	
Magdeburg	58.7	WNW4	3	17	0.2	20	
Aachen	63.6	NW6	4	16	0	14	
[illegible]	62.7	NW4	4	14	0	14	
[illegible]	62.1	NNW8	1	13	0	18	
Klajpeda	52.6	NW4	1	13	0	18	
[illegible]	60.2	WSW2	0	21	0	22	
[illegible]	61.0	NNW2	2	19	0	23	
[illegible]	55.3	NE2	0	25	0	30	
[illegible]	56.5	WNW6	2	15	0		
[illegible]	55.5	WNW4	1	15	0		
[illegible]	56.5	NNW6	3	10	0		
[illegible]	58.6	NNW6	4	10	0		
[illegible]	55.4	W8	2	13	0		

Stacja	Ciśnienie 700mm+	Wiatr	Zachmurzenie	Temp. °C	Opady mm	Temp. Max
[illegible]	60.5	N6	1	15	2	17
[illegible]	52.0	NW4	3	14	7	–
[illegible]	52.8	N4	3	17	0	20
Abisko	55.0	NNE2	4	11	0.1	14
[illegible]	53.9	W2	4	13	0.6	21
[illegible]	58.3	W4	4	5	1	7
[illegible]	54.1	NW6	1	17	0	18
[illegible]	55.7	W6	4	8	0	
[illegible]	53.2	N2	4	8	0	
[illegible]	52.8	NNW4	4	6	0	
Utsire	53.1	NNW8	3	9	0	
Sortavala						
[illegible]	49.2	SW4	4	11	0	12
[illegible]	50.6	WSW4	1	10	0	17
[illegible]	50.1	WSW8	4	10	2	12
[illegible]	49.3	WSW4	4	11	–	
Moskwa	55.6	S4	2	13	–	
Kijów	57.3	cisza	1	10	–	
Odessa	56.1	NW6	4	15	–	
Kem	51.2	NE8	4	6	–	
Jan Mayen	54.0	N10	deszcz	2	0.1	
[illegible]	58.9	W8	1	13	0	
[illegible]	61.3	cisza	0	15	–	
Libava	52.1	W8	4	11	0	13
[illegible]	51.1	SSE2	2	13	3	15
Dünaburg	51.3	WSW6	2	12	0	16
[illegible]	53.6	S2	3	24	0.4	31
Livorno	54.6	ESE2	2	23	0	–
[illegible]	55.9	SSW4	1	24	0	29
Messina	54.7	NNW4	4	27	–	–
Zara	56.3	SW4	1	10	–	–
[illegible]	56.3	–	0	21	–	–
Sarajevo	53.3	NW2	4	12	5	18
Zugspitze (2964)						
Säntis (2500)						

Spostrzeżenia pilotowe

Stacja	Godz.	Warstwy	500	1000	1500	2000	2500	3000	3500	4000	4500	5000
[illegible]												

Wydawnictwo Państwowego Instytutu Meteorologicznego w Warszawie

Édition du matin (7 h. G.M.T.) — *20. VI. 25. N° 171a*

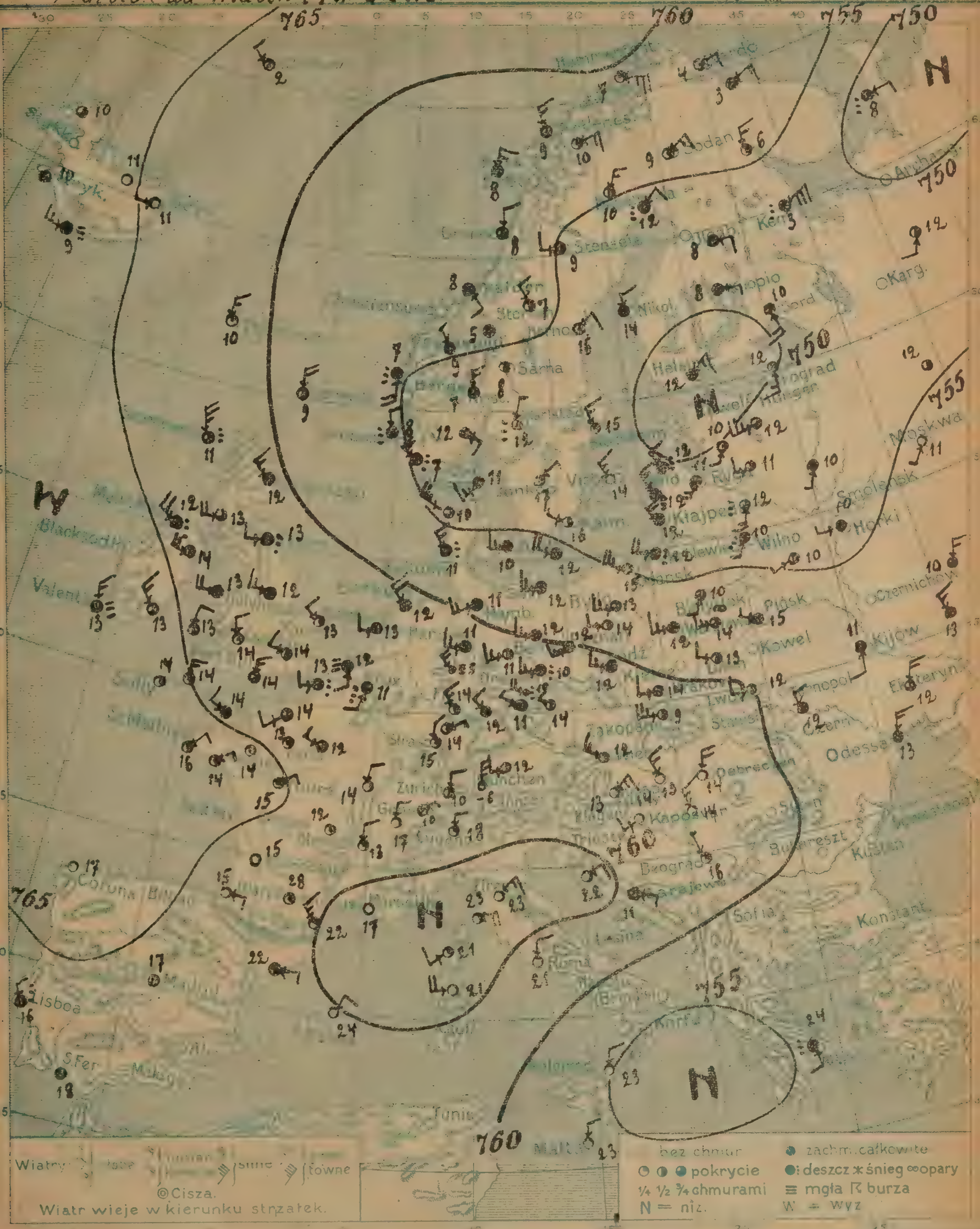

Warszawa. Mapa pogody z dnia *20. VI. Sobota* 1925 r. 7 rano. Rocznik VI. N° *171a*

Przewidywany przebieg pogody w ciągu doby następnej: *Chłodno, zachmurzenie dość duże, miejscami jeszcze drobne deszcze, umiarkowane wiatry zachodnie. —* *L. B.*

Wydano dnia *20. VI.* 1925 r. o godz. *11 h. 30 m.*

Spostrzeżenia meteorologiczne z dnia dzisiejszego rano 20.VI.25r. № 171

Stacja	Ciśnienie 700mm.	Wiatr	Zachmurzenie	Temp. °C.	Opady mm.	Temp. Max	Temp. Min.
Wilno-uniw.	54.1	SSW4	deszcz	10	2	-	5
[illegible]	57.1	WNW2	4	15	1	-	3
[illegible]	55.6	SSW4	3	10	6	13	6
[illegible]	56.6	W6	3	14	4	-	5
[illegible]							
[illegible]	57.6	WSW5	4	12	0	-	6
[illegible]	59.3	W2	2	10	0	-	6
Lublin-gimn.	58.1	W2	2	14	1	15	6
[illegible]	60.6	W4	2	12	0	-	5
Wilno-dyr.	53.3	SW4	deszcz	10	5	13	6
Lublin-wojsk.	58.5	W4	2	13	1	-	6
[illegible]	60.0	W10	2	9	1	13	3
[illegible]	60.4	WSW4	3	14	1	-	5
[illegible]	58.8	W4	1	14	0	-	4
[illegible]	57.2	W6	3	13	0.4	16	7
[illegible]	54.3	WNW10	3	15	0	-	10
Lerwick	58.1	N8	2	9	0		
Stornoway	62.6	NNW10	deszcz	11	0.4		
Aberdeen	60.7	NW8	4	12	0.1		
Holy-Head	64.5	W8	4	13	0		
[illegible]	67.8	NNW6	mgła	13	ślad		
Scilly	67.5	cisza	1	14	0		
[illegible]	62.3	NW4	1	13	0		
[illegible]	61.5	W4	deszcz	13	ślad		
[illegible]	61.7	W4	3	13	0		
[illegible]	62.9	S2	mgła	12	0		
Calais	63.2	WSW4	deszcz	13	2	-	-
Brest	65.1	NE2	2	16	0	-	12
Paris	64.0	WNW2	3	12	0	-	6
[illegible]	63.7	NNE4	0	14	0	-	8
Bordeaux	61.1	cisza	0	15	0	-	8
[illegible]	64.2	—"—	1	12	0	-	4
[illegible]	63.5	E2	0	13	0	-	—
Rennes	65.2	cisza	1	14	0	-	7
[illegible]	63.4	NNW2	1	15	0	-	8
[illegible]	63.0	SSW4	deszcz	11	—	-	
Hannover	61.6	W6	4	11	0	-	8
Borkum	60.3	NW8	4	12	0.1	-	-
[illegible]	60.0	WSW6	4	11	0	-	10
[illegible]	57.3	W6	4	12	0	-	6
[illegible]	59.5	W6	4	12	0	-	10
[illegible]	61.5	W6	deszcz	10	0.2	-	9
[illegible]	59.9	W6	4	12	0.1	-	5
[illegible]	63.5	NW6	2	14	0	-	13
[illegible]	63.1	WSW2	2	12	0	-	7
Kłajpeda	49.8	NW4	deszcz	12	0.2	-	-
[illegible]	63.4	NNE2	0	17	0	-	11
[illegible]	63.3	N4	2	10	0	-	7
Lugano	60.9	N1	1	18	0	-	13
[illegible]	66.5	W6	4	10	0		
[illegible]	52.6	SW6	4	11	0		
[illegible]	53.9	WNW10	3	10	0		
[illegible]	57.9	NW6	deszcz	11	ślad		
[illegible]	55.8	WNW8	4	12	0		

Stacja	Ciśnienie 700mm.	Wiatr	Zachmurzenie	Temp. °C.	Opady mm.	Temp. Max	Temp. Min.
[illegible]	51.7	NNW6	1	15	0	-	11
[illegible]	52.2	NE4	1	16	0	-	-
[illegible]	54.2	NE4	deszcz	12	ślad	-	10
[illegible]	52.0	NW6	0	14	6	-	-
[illegible]	53.7	NNE4	deszcz	12	7	-	7
[illegible]	55.4	cisza	4	5	0	-	2
[illegible]	53.7	NE2	1	17	1	-	10
[illegible]	56.7	NNW2	3	9	0.1		
[illegible]	[illegible]	N2	3	2	0		
[illegible]	55.2	ESE4	4	8	0		
Utsire	55.4	NNW2	deszcz	8	0.1		
[illegible]	48.3	NE6	4	12	4	-	10
Sortavala	51.0	SSE6	4	10	1	-	9
Kuopio	51.5	E2	4	8	ślad	-	7
Wasa	51.6	NNW4	4	14	—"—	-	11
[illegible]	55.9	NE6	1	9	0	-	6
Riga	50.2	SSW8	4	11	0	-	6
Libava	50.2	NW6	4	12	3	-	10
[illegible]	50.9	S6	1	12	15		
[illegible]	56.9	SSW1	0	11	0		
Kijów	57.4	S2	4	11	9		
Odessa	57.2	NNW3	4	13	5		
Kem	51.7	NE12	deszcz	3	15		
Jan Mayen	61.0	NW2	2	2	ślad		
[illegible]	61.5	N6	1	10	0		
Seydisfiord	65.0	W4	0	11	—		
Wien	63.2	WNW6	1	12	—		
Feldkirch							
Innsbruck							
[illegible]							
Praha	63.3	WNW4	3	14	2	-	10
[illegible]	62.1	WNW2	4	11	ślad	-	8
[illegible]							
[illegible]							
[illegible]	59.0	N4	0	15	-	-	-
Budapest	61.1	NW6	0	13	0	22	10
Szombathely	62.1	NE6	0	13	3	20	8
[illegible]	61.0	NW6	0	14	0	23	11
Madrid	61.0	cisza	4	17			
[illegible]	62.0	—"—	0	17	—	—	
Mahon	60.5	NNE4	0	24	—		
Zara	57.[illegible]	NE4	0	22	—		
[illegible]	58.1	NE6	0	23	0	-	20
Livorno	57.5	ENE3	1	23	—		
[illegible]	61.8	NNE4	0	21	0	-	14
Messina	54.9	N4	0	23	—		
[illegible]							
[illegible]	—	W8	0	21	—		
[illegible]							
[illegible]	61.5	NNW2	1	15	1	-	15
Sarajewo	62.2	ESE4	4	11	1	-	10
[illegible]	55.6	S1	deszcz	24	ślad	-	22
[illegible]	56.0	NNW2	0	23	—		
Alger							
[illegible]	(30.6)	N10	2	-6	0	-	-6
[illegible]	62.0	NNW4	1	1	0	-	-13
Fichtelberg	57.3	NNW8	deszcz	4	0	-	3

Spostrzeżenia pilotowe.

Stacja	Czas	Wiatr dolny	500	1000	1500	2000	2500	[illegible]	[illegible]	4000	4500	[illegible]	[illegible]	[illegible]	[illegible]
[illegible]	-	WSW2	WNW11	WNW12	WNW12	NNW12	WNW11	NNW11	—	—	—	—	—	—	—
Kraków	7⁰⁰	W2	WNW5	WNW5	WNW5	NW5	NW5	NW6	NW6	NW6	NNW7	NW3	5700	—	—
Brześć n/B.	5⁰⁰	WNW5	W8	WNW12	SSW11	WNW13	W11	W15	—	—	—	—	—	—	—

Ogólny stan atmosfery w dniu 20.VI.25r. № 171.

Obszar wysokiego ciśnienia nad Atlantykiem i Irlandją. Depresja ze środkiem nad Finlandją ogarnia Bałtyk, Skandynawję, Niemcy i Polskę. W Polsce zachodniej i południowej chmurno, w środku kraju pochmurno, na północy deszcz, temperatura od 10° do 15°.

Wydawnictwo Państwowego Instytutu Meteorologicznego w Warszawie

Édition du soir [18 h. G.M.T.]. 20.VI.25. N° 171 b.

Warszawa. Izobary dnia 20.VI. Sobota 1925 r. 18 rano. Rocznik VI. № 171 b.

Wydano dnia 1925 r. o godz.

Spostrzeżenia meteorologiczne z dnia dzisiejszego rano z. 20.VI.25 r. Nº 1716

Stacja	Ciśnienie 700mm.	Wiatr	Zachmurzenie	Temp. °C	Opady mm	Temp Max	Temp Min
[illegible]	52.3	W2	deszcz	13	2	13	
Pińsk	56.4	W6	4	13	0	17	
[illegible]	56.2	WSW4	3	13	–	–	
[illegible]	56.7	WNW4	3	15	0	21	
Warszawa	57.4	SW4	4	14	0	17	
[illegible]	58.1	W4	4	14	0	17	
[illegible]	58.4	W4	3	13	0	18	
[illegible]	59.3	W2	3	17	0	17	
[illegible]	58.7	W2	2	15	0	19	
[illegible]	59.0	SW6	4	13	ślad	18	
[illegible]	56.2	W6	4	14	0	18	
Lerwick	57.7	N10	deszcz	7	–		
Stornoway	64.0	NNW4	1	13	ślad		
Aberdeen	60.8	NW8	1	14	0		
Holy-Head	63.4	NNW2	2	14	ślad		
Valentia	67.2	NNW10	3	14	0		
Scilly	65.8	NW6	3	16	0		
Yarmouth	61.5	NW6	4	15	ślad		
[illegible]	62.0	E2	3	13	2		
[illegible]	58.5	WNW8	3	14	ślad		
[illegible]	60.7	WNW6	4	16	0		
Calais	61.5	W4	3	16	ślad	–	
Brest	65.2	N4	1	17	0	–	
[illegible]	61.5	WNW3	3	23	0	24	
Perpignan	59.5	NW5	4	29	–	31	
Toulouse	60.4	WNW2	1	26	0	28	
Tulles	62.5	cisza	0	23	0	25	
Soon	63.1	NW5	1	19	0	22	
[illegible]	63.4	NNW4	0	19	0	23	
Strasbourg	60.3	NW4	4	22	0	23	
Bruxelles	60.3	NW4	4	17	2	20	
Königsberg	55.0	WNW10	1	13	0	17	
Borkum	57.1	WSW10	deszcz	12	1	–	
Hamburg	57.0	SSW6	–	12	1	13	
Swinemünde	56.2	W4	4	–	0	17	
Magdeburg	58.7	WNW4	deszcz	13	0.4	16	
[illegible]	58.2	WSW4	3	15	0	16	
Breslau	58.3	WNW4	4	13	0.2	15	
Frankfurt a/M.	59.2	SSW2	4	20	0	21	
[illegible]	60.1	NW4	3	17	0	20	
Kłajpeda	53.1	WNW12	4	13	0	–	
[illegible]	60.7	NNE4	1	27	0	27	
[illegible]	61.3	W4	1	26	0	24	
[illegible]	58.3	SE1	2	22	0	28	
[illegible]	55.7	WSW8	4	13	1		
Skagen	50.3	WSW6	4	12	0		
Hanstholm							
[illegible]	54.4	WNW2	deszcz	11	5		
[illegible]	54.7	WSW10	4	12	0		

Stacja	Ciśnienie 700mm.	Wiatr	Zachmurzenie	Temp. °C	Opady mm	Temp Max	Temp Min
[illegible]	51.0	E3	3	17	0	20	
[illegible]	53.1	E3	2	13	0		
[illegible]	55.3	NE3	3	16	0	19	
[illegible]	52.3	WSW2	2	15	0	19	
[illegible]	51.0	SE2	3	16	1	20	
Särna	49.3	S4	4	16	0	16	
Jönköping	51.9	SW4	4	16	0	21	
[illegible]	57.3	NW4	mgła	10	0		
[illegible]	54.0	N6	3	12	0		
[illegible]	54.3	N8	2	10	0		
Utsira	54.0	NW10	4	8	0.5		
Helsinki							
Wasa							
Sodankylä							
Tallin (Rewel)							
Dorpat							
Filsand							
Petrograd	51.8	NNE6	2	13	–		
Moskwa	55.4	E4	3	15	–		
Kijów	58.9	W4	0	13	–		
Odessa	58.2	NNE4	4	12	–		
Kem	56.7	NE8	mgła	3	–		
[illegible]	64.3	E6	4	5	–		
[illegible]	61.8	NNW12	3	9	–		
[illegible]	64.3	NW4	0	12	0		
[illegible]	57.1	SW4	1	24	–	–	
[illegible]	57.2	NE4	1	27	0	29	
Trevezio	58.7	S4	1	22	0	–	
[illegible]	57.4	W8	3	24	0	30	
Messina	57.5	WNW6	2	23	–	–	
Taranto	57.5	NE4	deszcz	24	0	27	
Milano	58.4	cisza	3	24	0	27	
Zara	57.3	S6	1	22	–	31	
[illegible]	59.7	WSW2	3	18	0		
Sarajewo	60.2	E4	3	13	0		

Spostrzeżenia pilotowe.

Stacja						2000	2500	3000	3500	4000	4500	5000	Granica dolna chmur	Rodzaj chmur	Uwagi

Wydawnictwo Państwowego Instytutu Meteorologicznego w Warszawie

Edition du matin [7 h. G. M. T.]. 21. VI. 25. № 172 a

21. VI. Niedziela 172 a

Warszawa. Mapa pogody z dnia 192... 7 rano Rocznik VI. №

Przewidywany przebieg pogody w ciągu doby następnej: Przeważnie pochmurno, temperatura mało zmieniona, deszcz na zachodzie i w środku kraju, słabe wiatry południowo-zachodnie i południowe. — L. B.

Wydano dnia 21. VI. 1925 r. o godz. 11½

Spostrzeżenia meteorologiczne z dnia dzisiejszego rano 21. VI. 25. N° 172 a

Stacja	Ciśnienie 700 mm +	Wiatr	Zachmurzenie	Temp. °C	Opady mm	Temp. Max	Temp. Min
[illegible]	56.2	SW4	4	13	9		10
[illegible]	58.0	S2	3	16	0		6
[illegible]	56.6	SW1	4	12	2		11
[illegible]	57.6	WSW4	4	14	0		8
[illegible]							
[illegible]	56.8	SSW4	3	14	0		10
[illegible]	56.4	SSW2	4	14	0		5
[illegible]	58.1	ESE1	0	15	0		12
[illegible]	59.8	SSW2	3	16	0		8
Wilno-dyr.	55.4	W4	3	13	12		9
[illegible]	57.8	N4	3	13	0	-	-
[illegible]	57.7	S2	4	15	0		5
[illegible]							
[illegible]	55.0	S6	deszcz	11	0.3		8
[illegible]							
[illegible]	55.2	W2	4	13	0.1		10
[illegible]							
[illegible]							
[illegible]							
[illegible]							
Gdansk	54.4	SSW6	4	14	0		10
Lerwick	55.9	N8	deszcz	8	1		
Stornoway	62.8	N8	4	9	0		
Aberdeen	59.3	NNW10	deszcz	8	ślad		
[illegible]	62.1	NW8	4	12	0		
Valentia	65.6	NNW3	2	14	ślad		
[illegible]	64.4	NW6	3	14	0		
Yarmouth	59.1	WSW2	4	12	0		
[illegible]	59.6	N6	1	11	0		
Helder	57.1	NW10	4	12	—		
Vlissingen							
Calais	62.-	NNW6	2	13	0		7
Brest	64.6	NW4	1	16	0		-
[illegible]	61.5	W6	4	13	0		10
Dijon	60.8	S2	4	-	0		8
Toulouse	62.7	W2	0	18	0		-
Clermont	62.9	cisza	0	13	0		-
Sova	63.1	NW6	1	18	0		
[illegible]	62.9	WNW4	4	15	0		6
Strasbourg	59.4	S4	4	-	0	-	-
Lorient	65.7	WSW4	0	-	-	-	-
Königsberg	54.9	SW4	4	13	1		10
[illegible]	54.2	NW8	deszcz	12	4		-
Hamburg	53.6	W6	4	11	9		10
Swinemünde	51.8	SW4	4	13	0.6		11
Berlin	53.9	W4	deszcz	11	4		11
[illegible]	55.8	WNW6	—"—	12	0.1		10
[illegible]	55.9	SSW2	—"—	12	1		8
[illegible]	58.4	WNW4	4	14	ślad		13
Magdeburg	55.0	WNW8	3	12	8		11
Klaipeda	53.2	WSW8	4	13	0		-
[illegible]							
[illegible]	61.4	SW4	4	15	-		
[illegible]	59.8	NE2	0	18	0		
[illegible]	51.6	W10	deszcz	10	1		
[illegible]	48.5	SW4	4	10	0		
[illegible]	48.3	W6	3	9	0		
[illegible]	50.8	NW8	deszcz	10	0.5		
Hammershus	51.8	SW6	4	12	2		

Stacja	Ciśnienie 700 mm +	Wiatr	Zachmurzenie	Temp. °C	Opady mm	Temp. Max	Temp. Min
Sztokholm	53.4	cisza	0	16	0		10
Hernösand	55.5	N6	4	10	0		-
Haparanda	53.5	NNW4	4	13	0	-	10
Wisby	56.5	SE4	2	16	0	-	-
Karlstad	51.0	ESE2	deszcz	13	0.3		12
Kalmar	50.6	SSW6	4	13	0.3		-
Jönköping	50.5	E2	4	14	0		12
[illegible]	58.8	S6	0	13	0		-
Bronö	57.0	SE2	1	17	0		-
[illegible]	55.1	ESE4	2	13	0		
[illegible]	54.2	NW8	3	8	ślad		
Helsinki	52.4	SSE4	4	14	1		10
Sortavala							
Kuopio	55.6	NE5	4	8	ślad		5
Waasa							
Sodankylä							
Riga	53.2	SW4	4	12	2		10
Libawa	52.7	W3	4	12	0		11
Walmiera	53.5	SW4	4	13	0		4
Petrograd	51.8	E4	4	11	2		
Moskwa	57.2	ESE6	2	13	0		
Kijów	58.5	W4	4	13	1		
Odesa	58.3	N6	4	16	0		
Perm	58.6	NE4	4	4	9		
Jan Mayen							
[illegible]	63.5	N6	3	8	-		
[illegible]	65.1	cisza	4	8	-		
Wien							
Feldkirch							
Innsbruck							
Klagenfurt							
Praha	57.6	[illegible]	4	14	0		
Eger (Cheb)							
Olomouc							
[illegible]							
Koszyce							
Budapest	59.1	cisza	3	16	0	23	11
Szombathely	58.7	NW4	1	14	0	18	9
Szeged	59.7	W2	0	17	0	23	12
Madrid	63.0	cisza	0	16	0		
Coruna	65.0	—"—	0	15	0		
S. Fernando	65.0	WSW4	0	19	0		
Taranto	58.3	S4	0	23	0		-
Firenze	57.7	SE1	3	23	0		16
Messina	59.1	NW4	3	24	0		-
Roma	58.5	N2	1	23	0		15
Locarno	57.2	NW4	3	22	0		-
Brindisi							
Maddalena	59.0	W10	1	20	-		
Palermo							
Beograd	59.6	cisza	0	17	0		
Bucuresti							
Sofia	59.1	NNW2	0	16	ślad	19	12
Kanfea	55.0	W6	2	24	0		
Athenes	55.4	NE10	1	23	0		
[illegible]	58.8	NW8	0	22	0		
[illegible]							
Alger							
Sonnblick (3105)							
Zugspitze (2964)	29.9	NW10	mgła	-3	0		
Säntis (2500)							

Spostrzeżenia pilotów.

Stacja	[illegible]	[illegible]	[illegible]	[illegible]	2000	2500	3000	3500	4000	4500	5000	Granica dolna chmur	Rodzaj chmur	Uwagi
Warszawa														

Ogólny stan atmosfery w dn. 21. VI. 25. N° 172 a

Obszar niskiego ciśnienia ze środkiem nad południową Norwegją ogarnia Niemcy, Polskę, kraje Bałtyckie i Bałtyk. W Polsce pochmurno, temperatura od [illegible] –

Wydawnictwo Państwowego Instytutu Meteorologicznego w Warszawie

Edition du soir [18 h. G. M. T.] 21. VI. 25. N: 172 b.

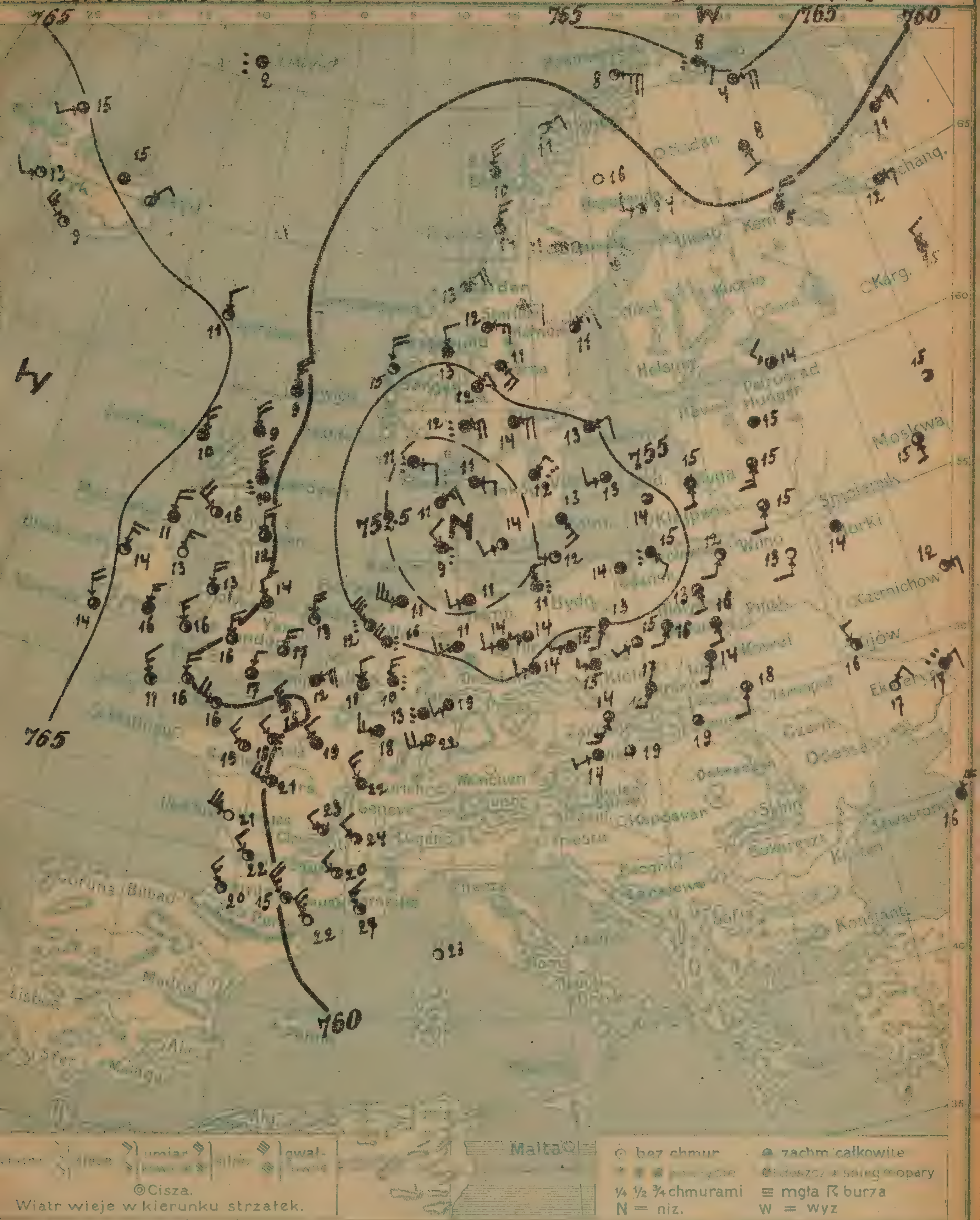

Warszawa, Izobary z dnia 21. VI. Niedziela 1925 r. 18 h. Rocznik VI. No 1725

Przewidywany przebieg pogody w ciągu doby następnej

Wydano dnia .... 1925 r. o godz. ....

Spostrzeżenia meteorologiczne z dnia dzisiejszego [illegible] 21.VI.[illegible] № 172[illegible]

Stacja	Ciśnienie 700 mm +	Wiatr	Zachmurzenie	Temp. °C	Opady mm	Temp. Max	Temp. Min
Wilno	57.3	SSW4	1	18	9	16	
Pi[illegible]							
[illegible]	56.3	SSE4	3	13	–	–	
[illegible]	57.7	SSE4	3	16	0	25	
Kiwerce							
Warszawa	55.4	SSW2	4	16	ślad	20	
[illegible]	55.6	SW2	[illegible]	15	0	17	
[illegible]	55.6	SSW1	deszcz	14	2	21	
[illegible]	53.3	S4	3	18	0	22	
Zakopane							
Kraków	56.5	SSW4	4	17	1	21	
[illegible]	55.0	SSW2	4	13	2	17	
[illegible]	52.3	cisza	4	14	0	16	
[illegible]	61.4	N10	4	9	0		
[illegible]	58.0	N6	4	10	0		
[illegible]	60.7	NNW10	deszcz	10	ślad		
[illegible]	62.1	NNW3	1	13	0		
[illegible]	65.2	NNW3	3	14	0		
Scilly	63.8	NNW6	2	17	0		
[illegible]	59.0	NNW8	1	13	ślad		
[illegible]	60.1	N6	3	12	0		
[illegible]	55.0	WNW12	deszcz	12	0.2		
Calais	58.4	NE3	4	12	ślad	–	
Tours	66.0	WNW4	3	21	0	22	
[illegible]	59.9	NW4	3	19	0	22	
Dijon	57.3	NW6	4	22	0	25	
Rochefort	62.8	WNW12	0	21	–	–	
Clermont	56.7	NNW2	3	23	0	25	
Biarritz	65.8	NW6	1	20	–	–	
[illegible]	60.9	NW6	2	19	0	21	
Strasbourg	55.1	WSW3	3	22	0	25	
Bruxelles	57.7	NNW4	4	11	2	18	
Hannover	54.6	WSW6	4	11	ślad	–	
Borkum	53.5	WNW10	deszcz	13	3	–	
[illegible]	51.1	WSW4	3	11	2	13	
Swinemünde	52.9	NNW4	deszcz	11	8	17	
Berlin	54.1	W2	4	14	2	16	
[illegible]	55.4	WSW4	4	14	ślad	16	
[illegible]	58.1	W2	4	15	6	18	
Aachen	57.2	N4	deszcz	10	9	14	
Magdeburg	54.4	W4	4	14	ślad	15	
Königsberg	54.7	SE2	deszcz	15	0.1	17	
[illegible]							
Zürich							
Lugano							
[illegible]	53.2	SW4	4	14	2		
[illegible]	57.8	E2	[illegible]	11	0.3		
[illegible]	50.9	NE6	deszcz	11	ślad		
[illegible]	57.3	NW4	––	9	2		
[illegible]	53.8	W4	1	12	6		

Stacja	Ciśnienie 700 mm +	Wiatr	Zachmurzenie	Temp. °C	Opady mm	Temp. Max	Temp. Min
Stockholm	55.5	ENE4	4	13	0.1	20	
Hernösand	53.4	NE4	2	11	0	–	
Haparanda	53.6	N2	2	14	3	16	
Wisby	54.5	WSW6	3	13	4	–	
Karlstad	54.5	E6	4	14	6	15	
Storlien	57.9	E6	3	12	0.5	19	
Jönköping	52.7	NE2	deszcz	12	4	16	
[illegible]nes	53.3	NE4	3	11	0		
[illegible]	58.3	N6	1	14	0		
[illegible]	57.8	NE8	2	13	ślad		
[illegible]nes	55.2	N8	1	15	0		
Riga	56.0	S4	4	15	2	17	
Libawa	54.7	cisza	3	14	0	15	
Malmö	57.3	S6	3	15	0	17	
Dünaburg	57.4	S6	3	15	0	18	
[illegible]							
Tallin (Reval)	57.4	SE2	4	11	0	13	
Dorpat	57.7	N1	4	12	0	16	
Hangerburg	56.0	N1	4	13	0	17	
Piotrogród	57.0	WNW2	2	14	–		
Moskwa	61.5	NNE4	1	17	–		
Odessa	57.7	N4	0	18	–		
Kijów	59.0	NW2	2	16	–		
Kem	59.3	NNE4	4	5	–		
Jan Mayen	61.1	cisza	deszcz	2	0.1		
Thorshavn	64.9	NNW4	1	11	0		
Seydisfjord	64.3	NE2	2	14	–		
Wien							
[illegible]kirch							
Innsbruck							
Klagenfurt							
Praha							
Eger (Cheb)							
[illegible]	56.1	SSW6	3	14	3	18	
Stara Dala							
[illegible]yce	55.4	cisza	3	19	ślad	–	
Bratislava	56.7	–"–	3	19	0	23	
Budapest							
Szombathely							
Szeged							
Madrid							
Coruna							
Palma							
Genova							
Firenze							
Roma							
Napoli							
Brindisi							
[illegible]							
Palermo							
Belgrad							
Bucuresti							
Sofja							
Konstantynopol							
Athenes							
Malta							
Tunis							
Alger							
Sonnblick (3105)							
Zugspitze (2964)							
Säntis (2500)							

Spostrzeżenia pilotowe.

Stacja	Godz.	[illegible]	[illegible]	[illegible]	1000	2000	2500	3000	3500	4000	4500	5000	Granica dolna chmur	Rodzaj chmur	Uwagi
Warszawa															

Wydawnictwo Państwowego Instytutu Meteorologicznego w Warszawie
Édition du matin [7 h. G.M.T.] 22. VI. 25. N° 173a.

Warszawa. Mapa pogody z dnia 22. VI. Poniedziałek 1925 r. 7 rano. Rocznik VI. N° 173a

Przewidywany przebieg pogody w ciągu doby następnej: Przeważnie pochmurno, dżdżysto, wietrzno, temperatura bez zmiany. —

W. N.

Wydano dnia 22. VI. 1925 r. o godz. 11 h.

Spostrzeżenia meteorologiczne z dnia dzisiejszego rano 22. VI. 25 r. № 1739

Stacja	Ciśnienie 700 mm	Wiatr	Zachmurzenie	Temp. °C.	Opady mm.	Temp. Max	Temp. Min
[illegible]	57.9	SE8	2	18	0	.	12
[illegible]	58.0	S4	1	20	0	–	6
[illegible]	56.7	SSE4	1	15	2	13	11
[illegible]	56.5	SSW2	3	13	4	–	10
[illegible]							
Warszawa	55.7	ESE4	4	15	ślad	–	11
Łódź							
[illegible]-wojsk.	57.1	SSE4	3	17	2	–	9
[illegible]	57.0	SW4	0	16	0	–	9
Wilno-dyr.	57.1	SSE6	2	12	0.1	18	12
Lublin-gimn.	55.8	SE2	2	18	3	20	9
[illegible]	56.5	W6	4	13	2	17	4
[illegible]	56.1	E4	deszcz	14	1	–	5
[illegible]							
Poznań	55.6	NNW4	4	10	2	–	9
[illegible]							
Bydgoszcz	54.7	W2	deszcz	11	4	18	8
[illegible]							
[illegible]							
[illegible]							
[illegible]							
[illegible]	55.1	SSE2	mgła	13	0	–	10
Lerwick	63.3	N8	4	9	ślad		
Stornoway	66.4	N4	4	9	0		
Aberdeen	65.2	NNW8	4	9	ślad		
[illegible]	63.1	N8	2	12	0		
Valentia	65.8	NNE4	2	13	0		
Scilly	63.7	NE2	2	17	0		
Yarmouth	58.2	NW8	deszcz	10	0.2		
Tynemouth	62.3	N6	—"—	9	0.5		
Helder	54.3	N10	3	12	–		
[illegible]	57.2	WNW10	4	8	0.3		
Calais	59.8	NW8	3	17	0	–	–
Brest	63.8	WSW2	1	14	0	–	12
[illegible]	60.6	WSW2	1	14	3	–	10
[illegible]	59.3	NNW2	4	15	0	–	14
Rochefort	61.5	NE2	2	17	0	–	–
Lyon	59.6	WNW4	3	18	0	–	15
Nancy	59.3	WNW4	4	10	ślad	–	9
Le Hâvre	61.1	cisza	0	16	0	–	15
[illegible]	58.1	NW6	4	14	1	–	13
[illegible]	57.2	WNW6	deszcz	10	1	–	7
Hannover	53.1	S4	—"—	9	1	–	7
[illegible]	52.8	NNE10	2	11	16	–	–
[illegible]	53.3	ESE4	4	9	1	–	8
[illegible]	54.3	cisza	deszcz	11	7	–	8
Magdeburg	54.8	S4	3	11	1	–	8
[illegible]	50.3	SW8	3	10	7	–	8
[illegible]	55.9	NW6	4	10	4	–	10
[illegible]	57.0	WSW4	3	10	0.1	–	10
[illegible]	57.9	SW6	4	11	–	–	–
Kłajpeda	55.6	SE4	mgła	16	0	–	–
[illegible]	59.0	SW8	3	18	0	–	15
[illegible]	58.5	NW6	4	14	2	–	–
[illegible]	56.1	N2	4	18	0	–	14
[illegible]	54.5	cisza	4	12	0.3		
[illegible]	55.2	—"—	deszcz	12	5		
[illegible]	54.7	NE4	4	11	0		
[illegible]	54.7	E4	2	12	0		
[illegible]	54.4	SE2	4	12	ślad		

Stacja	Ciśnienie 700 mm	Wiatr	Zachmurzenie	Temp. °C	Opady mm	Temp. Max	Temp. Min
[illegible]	59.5	E4	4	13	0	–	9
Abisko	61.2	S6	1	13	0	–	6
[illegible]	–	S4	3	13	0	–	10
[illegible]	55.6	ESE6	4	13	1	–	–
[illegible]	59.3	E6	3	13	0	–	10
Östersund	61.5	SE2	2	13	0	–	8
[illegible]	55.5	NE6	4	12	18	–	10
[illegible]	60.3	WNW4	0	9	0		
[illegible]	62.1	N2	mgła	10	0		
[illegible]	61.3	NNE4	4	9	0		
Utsire	52.5	NNE6	0	13	0		
Helsinki	60.5	ESE4	1	18	0	–	15
Sortavala	61.8	SE2	2	14	2	–	9
[illegible]	56.2	N4	2	15	0.1	–	–
[illegible]	61.6	E8	1	13	ślad	–	9
Sodankylä	60.0	NE2	4	11	–	–	–
Riga	57.9	ESE6	4	16	0	–	11
Libava	56.6	ESE6	4	15	1	–	12
[illegible]	59.9	SSE6	1	18	0	–	10
[illegible]	60.9	S4	1	16	1		
[illegible]	61.5	NNE4	1	17	0		
Odessa	57.7	NW4	0	16	0		
Kijów	58.9	N4	2	15	0		
Kem	61.9	NE6	4	6	0		
Jan Mayen							
Thorshavn	67.6	N4	3	9	0		
[illegible]	64.3	cisza	0	14	–		
[illegible]	57.3	WSW2	4	14	0		
[illegible]							
[illegible]							
Klagenfurt							
Praha	57.0	WSW4	4	12	–		
[illegible]							
[illegible]							
Stara Dala							
[illegible]	57.0	SSW4	mgła	17	–		
[illegible]	57.4	SSE4	4	15	4	23	12
[illegible]	56.9	N2	4	14	1	21	11
Szeged	58.0	N2	3	13	0	24	12
[illegible]	62.0	cisza	0	13	1		
[illegible]	64.0	—"—	0	14	0		
Mahon	60.0	NE2	4	25	0		
Milano	55.8	E4	4	20	ślad	–	18
[illegible]	55.6	E4	0	22	–	–	16
Padova	55.5	N4	4	20	3	–	15
[illegible]	57.4	SSE6	3	22	0	–	16
Livorno	55.4	SSE8	2	23	–	–	–
[illegible]	55.7	SSE2	4	24	–	–	14
[illegible]	55.8	W12	1	21	–	–	–
[illegible]							
[illegible]							
[illegible]							
[illegible]							
[illegible]							
[illegible]	57.5	N4	1	22	4	–	17
[illegible]	59.0	WNW8	0	23	–		
[illegible]	61.0	WNW6	0	23	–		
[illegible]	62.0	cisza	0	23	–		

Spostrzeżenia [illegible]

Stacja	Godz.	Wiatr przy ziemi	500	1000	1500	2000	2500	[illegible]	[illegible]	[illegible]	[illegible]	[illegible]

Ogólny stan atmosfery w dniu 22. VI. 25 r. № 1739
Wysokie ciśnienie nad Atlantykiem, depresja nad Danją i Niemcami.
W Polsce temperatura od 10° do 20°, zachmurzenie, deszcz na zachodzie
i miejscami w środku kraju, pogoda słoneczna na wschodzie.

Wydawnictwo Państwowego Instytutu Meteorologicznego w Warszawie

Edition du soir [18h G.M.T.] 22. VI. 25. № 173 b

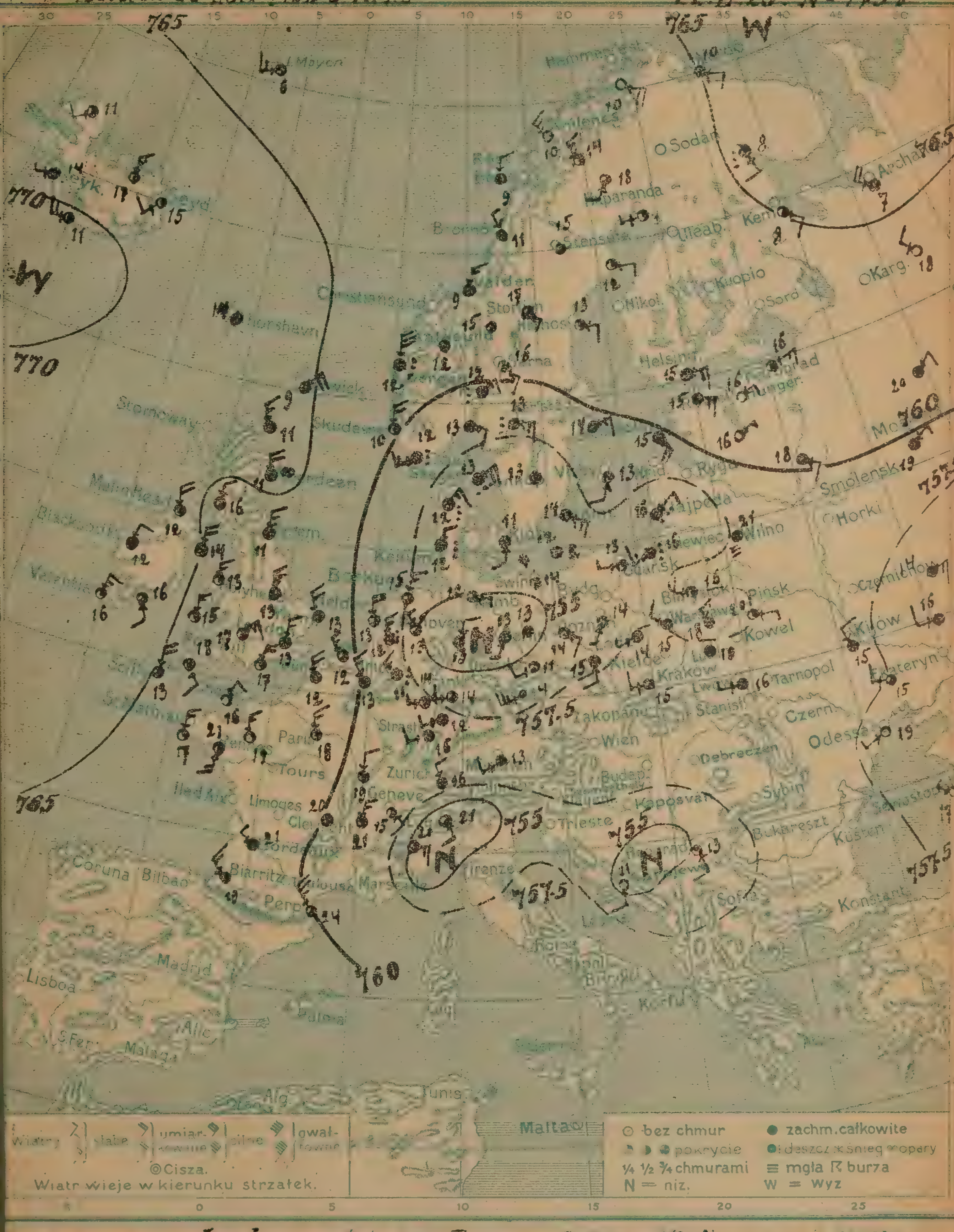

Warszawa Mapa **Izobary** *z dnia* **22. VI. Poniedziałek** *1925 r.* **18** *h. rano Rocznik VI №* **173 b.**

Przewidywany przebieg pogody w ciągu doby następnej

Wydano dnia 1925 r. o godz.

Spostrzeżenia meteorologiczne z dnia dzisiejszego rano cz. 22.[illegible] 25 r. N° 1735

Kraj	Stacja	Ciśnienie 700mm	Wiatr	Zachmurzenie	Temp. °C	Opady mm	Temp Max	Temp Min
Polska	Wilno-uniw.	57.9	cisza	mgła	21	0	22	
	[illegible]	57.5	E2	1	20	0	25	
	[illegible]	58.2	W2	2	16	–	..	
	[illegible]	57.0	NW4	4	18	0	28	
	Warszawa	56.8	NNW4	3	15	7	19	
	Łódź	58.3	SW2	4	14	1	16	
	Lublin-wojsk.	57.6	cisza	4	18	0	22	
	[illegible]	57.7	W4	4	16	0	24	
	[illegible]							
	[illegible]	58.3	W2	3	15	0.2	19	
	[illegible]							
	Poznań	57.1	SSW4	3	14	0	18	
	Toruń							
	[illegible]	58.7	W2	1	13	4	14	
Anglja	[illegible]	65.5	NE2	3	9	0		
	Wick	67.0	NNW6	4	11	0		
	[illegible]	65.8	NNW8	opady	11	ślad		
	[illegible]	64.3	N6	1	13	0		
	Valentia	66.2	NNE6	1	16	0		
	[illegible]	58.2	N8	3	13	0		
	Yarmouth	61.6	NNW8	4	13	ślad		
	Tynemouth	64.2	N6	4	11	—"—		
	[illegible]	58.6	NNW8	3	13	41		
	[illegible]	60.1	NW6	3	12	5		
Francja	Calais	61.5	NNW2	4	12	0	–	
	Brest	63.2	N6	1	17	3	19	
	[illegible]	60.9	NNW6	2	18	0	20	
	[illegible]	59.9	N4	2	19	0	22	
	Bordeaux	64.4	NNW2	4	21	0	22	
	[illegible]	58.6	cisza	4	20	ślad	21	
	Lyon	59.4	NNE8	1	21	—"—	23	
	[illegible]	61.6	N6	0	19	0	22	
	Strasbourg	59.0	NNW4	3	16	0	17	
Bel.	Bruxelles	59.6	NW6	4	13	5	17	
Niemcy	Hannover	54.4	NNE4	3	13	8	13	
	Aachen	58.3	NNW6	deszcz	11	2	15	
	[illegible]	55.3	E2	3	12	11	14	
	Magdeburg	54.3	SSW2	3	13	–	16	
	[illegible]	54.5	cisza	4	10	1	18	
	[illegible]	55.9	SW4	2	11	2	16	
	Löningen	55.5	NW2	3	12	9	14	
	Königsberg	56.7	SW6	deszcz	16	1	18	
	[illegible]	53.4	SW4	4	13	0	15	
Lit.	Kłajpeda	56.0	NE2	deszcz	16	1	–	
[illegible]	[illegible]	60.3	ESE4	2	15	12	23	
	[illegible]	58.1	NW4	4	16	0.3	19	
	[illegible]	53.7	SE1	1	21	0	26	
[illegible]	[illegible]	56.0	S2	4	11	2		
	[illegible]	55.4	NE8	deszcz	13	2		
	[illegible]	56.3	NE8	—"—	12	1		
	[illegible]	56.4	N4	—"—	12	3		
	[illegible]	56.2	cisza	burza	12	5		

Kraj	Stacja	Ciśnienie 700mm	Wiatr	Zachmurzenie	Temp. °C	Opady mm	Temp Max	Temp Min
Szwecja	Stockholm	60.0	ENE6	4	14	0	16	
	Hernösand	63.8	E4	1	13	0	–	
	Haparanda	64.0	WSW4	1	15	ślad	17	
	Wisby	59.3	SSW4	4	13	0.3	–	
	Karlstad	59.5	E4	deszcz	13	4	17	
	[illegible]	61.7	cisza	2	15	0	16	
	[illegible]	57.9	—"—	4	13	4	14	
Norwegja	[illegible]	65.2	WNW6	0	10	0		
	[illegible]	64.0	NNE2	4	11	0		
	[illegible]	64.1	N6	4	9	0		
	[illegible]	59.4	N8	1	10	0		
Finlandja	[illegible]							
	Sortavala							
	[illegible]							
	[illegible]							
	Sodankylä							
Estonja	Tallin (Rewel)	62.2	ESE6	4	15	0	17	
	Dorpat	61.5	NE2	0	16	2	24	
	[illegible]	59.1	SE4	4	15	0	21	
Rosja	[illegible]	62.9	ENE6	2	16	–		
	Moskwa	58.9	NE2	4	19	–		
	Kijów	57.6	NW4	deszcz	15	–		
	Odessa	53.8	SW2	0	19	–		
	Kem	65.7	ESE4	2	3	–		
	[illegible]	62.7	W6	1	6	0		
	[illegible]	62.2	cisza	4	14	0		
	[illegible]	68.1	SW4	1	15	–		
Austrja	Wien							
	Feldkirch							
	Innsbruck							
	Klagenfurt							
Czechosłowacja	Praha							
	Eger (Cheb)							
	Ołomuniec							
	[illegible] Biała							
	[illegible]							
Węgry	Budapest							
	Szombathely							
	Szeged							
[illegible]	Madrid							
	[illegible]							
	[illegible]							
Włochy	Genova							
	Firenze							
	Torino	54.1	E6	3	20	1		
	Roma							
	Napoli							
	Brindisi							
	[illegible]							
	Palermo							
[illegible]	Beograd	55.3	SE2	1	13	0	28	
	Sarajewo	55.0	S2	0	11	0	24	
	Konstantynopol							
	Ateny							
[illegible]	[illegible]							
	[illegible]							
	[illegible]							
Stacje górskie	Sonnblick (3105)							
	Zugspitze (2964)							
	Säntis (2500)	60.0	WSW8	integ	-2	31	2	

Spostrzeżenia pilotowe.

[illegible]	[illegible]	[illegible]	[illegible]	[illegible]	2000	2500	3000	3500	4000	4500	5000	Granica [illegible]	Rodzaj [illegible]	Uwagi
[illegible]														

Wydawnictwo Państwowego Instytutu Meteorologicznego w Warszawie

Édition du matin [7 h. G.M.T.] 23. VI 25. N° 174 a

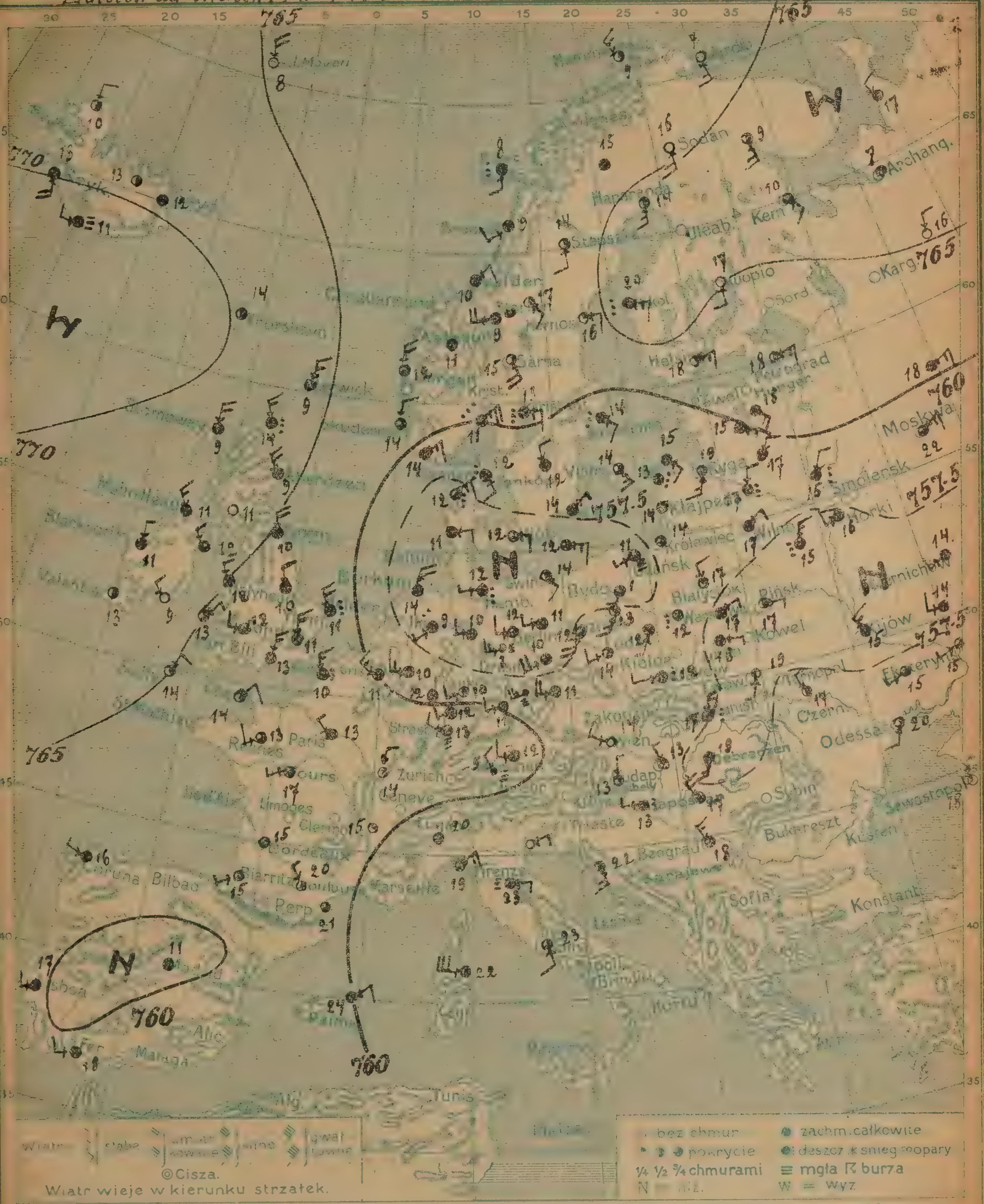

Warszawa Mapa pogody z dnia 23. VI. Wtorek 1925 r. 7 rano. Rocznik VI. N° 174 a

Przewidywany przebieg pogody w ciągu doby następnej: Przeważnie pochmurno i dżdżysto, temperatura mało zmieniona, słabe wiatry miejscowe.-

L. B.

Wydano dnia 23. VI. 1925 r. o godz. 11 h. 30 m

Spostrzeżenia meteorologiczne z dnia dzisiejszego rano 23.VI.25 r. Nr 174a

Stacja	Ciśnienie 700 mm	Wiatr	Zachmurzenie	Temp °C	Opady mm	Temp Max	Temp Min
Wilno-uniw.	58.8	NE4	4	17	0	–	13
Pińsk	57.0	E2	2	17	0	–	13
Białystok	57.8	NNW4	1	17	0	21	13
Brześć n. B.	56.9	ENE4	4	17	0	–	9
Kiwerce							
Warszawa	58.3	cisza	deszcz	12	5	–	11
Łódź	58.2	SSW2	4	12	3	–	11
Lublin-wojsk.	57.1	E1	0	18	0	–	8
Lwów	57.5	SSW2	2	19	0	–	10
Wilno-dyr.	57.8	E4	3	17	0	23	14
Lublin-gimn.	56.0	E2	2	18	0	22	10
Lwów-polit.	(28.5)	NNE2	2	20	0	25	13
Zakopane	60.3	W2	deszcz	8	21	17	8
Kraków	58.7	W2	–"–	12	14	–	11
[illegible]							
[illegible]	57.3	SSW6	1	13	0	–	8
[illegible]	57.2	SSW2	3	17	1	–	–
[illegible]	57.1	S2	4	15	4	18	10
[illegible]							
[illegible]							
[illegible]							
[illegible]							
Gdańsk	57.9	SW1	mgła	11	0.1	–	9
Lerwick	66.7	NNE6	4	9	0		
Stornoway	68.8	N8	4	9	0		
[illegible]	66.3	NNW8	deszcz	9	ślad		
[illegible]	65.1	NNW4	4	12	0		
[illegible]	67.3	cisza	2	13	0		
[illegible]	65.4	NNE4	1	14	0		
[illegible]	62.1	NNW8	deszcz	11	0.1		
[illegible]	64.9	N8	4	13	ślad		
Calais	62.3	NNW6	deszcz	10	–	–	–
Lyon	61.2	cisza	1	15	–	–	8
[illegible]	62.6	WNW2	4	13	0	–	8
[illegible]	63.7	NNE2	1	14	0	–	9
Bordeaux	60.5	cisza	3	15	0	–	13
Perpignan	60.0	–"–	3	21	0	–	14
[illegible]	61.3	SW2	3	15	0	–	–
[illegible]	62.3	WSW4	3	13	0	–	7
[illegible]	60.6	WNW2	3	13	1	–	–
[illegible]	60.0	WNW6	4	11	–	–	–
Hannover	56.7	W4	4	10	1	–	9
Borkum	55.5	NNE8	4	14	10	–	–
Hamburg	56.3	WSW2	deszcz	12	ślad	–	8
Aachen	59.4	W6	4	10	2	–	8
Berlin	55.5	W2	4	11	3	–	9
Dresden	57.2	SW8	3	10	0.4	–	7
Breslau	57.6	WSW4	1	14	0	–	8
Frankfurt a/M.	59.8	WSW2	2	10	0	–	10
München	60.3	W2	4	12	0.1	–	7
Kłajpeda	57.9	cisza	4	14	0	–	–
Genève							
Zürich							
Lugano							
Kjöbenhavn	57.0	E4	3	12	ślad		
Skagen	58.2	SE2	deszcz	12	–"–		
Hanstholm	57.3	NE6	–"–	12	1		
Blaavandshuk	57.3	E2	4	11	5		
Hammershus	56.8	E6	3	12	0		

Stacja	Ciśnienie 700 mm	Wiatr	Zachmurzenie	Temp °C	Opady mm	Temp Max	Temp Min
Stockholm	53.8	ESE4	deszcz	14	4	–	12
Hernösand	64.7	E4	1	16	0	–	–
Haparanda	65.4	S6	1	14	0	–	6
[illegible]	57.8	SE6	3	14	0.3	–	–
Karlstad	60.2	E4	deszcz	13	8	–	11
Storlien	64.6	W2	opady	9	0	–	3
[illegible]	53.4	NNW4	4	12	0.3	–	11
Jugór	62.6	NW8	1	9	0		
[illegible]	65.7	SW4	4	9	0		
[illegible]	66.4	NE4	4	10	0		
Faerder	60.0	NE10	deszcz	11	4		
Helsinki							
Sortavala							
[illegible]							
[illegible]	65.4	E6	deszcz	20	–	–	–
[illegible]	63.5	S6	0	16	0	–	4
Riga	59.2	S8	3	19	0	–	13
Libava	58.6	cisza	deszcz	13	3	–	13
Maluava	59.7	NNE4	4	17	0	–	13
[illegible]	63.3	ENE6	2	18	1		
[illegible]	57.3	NE6	3	22	–		
Kijów	56.3	NW6	4	15	3		
Odessa	58.2	S4	1	20	0		
Kem	58.4	SE4	3	10	0		
Jan Mayen	64.2	N8	0	8	0		
Thorshavn	69.6	cisza	2	14	–		
Seydisfjord	69.7	–"–	4	12	–		
Wien	59.3	WNW2	0	14	–		
Feldkirch							
Innsbruck							
[illegible]							
Praha	58.0	W3	4	11	3		
Eger (Cheb)							
Ołomuniec							
Stara Dala							
[illegible]	56.0	N2	deszcz	17	–		
Budapest	55.5	NW4	4	13	1	25	13
Szombathely	59.2	N2	1	13	8	18	11
Szeged	57.7	NW2	3	17	0	26	13
Madrid	59.0	cisza	4	11	–		
[illegible]	62.0	NW2	4	15	–		
Mahon	60.0	ENE4	4	24	–		
[illegible]	57.0	NE6	3	19	ślad		
[illegible]	56.8	E1	mgła	23	–	–	16
Torino	58.3	cisza	3	20	0	–	15
[illegible]	52.5	SSE4	3	23	0	–	17
Venezia	53.5	ENE2	0	–	–		
Zara	53.0	SSE6	2	22	–		
Maddalena	57.5	W12	2	22	–		
Palermo							
[illegible]	58.1	NW6	3	16	0	–	11
[illegible]							
[illegible]							
[illegible]							
[illegible]							
[illegible]							
[illegible]							
[illegible]							
Sonnblick (3105)							
Zugspitze (2964)	(33.4)	NW4	mgła	-5	ślad	–	-5
Säntis (2500)							

Spostrzeżenia pilotowe

Stacja	Godz.	[illegible]	[illegible]	[illegible]	[illegible]	2000	2500	3000	3500	4000	4500	5000	Granica dolna chmur	Rodzaj chmur	Uwagi
Warszawa	5°°	cisza	SSE5	SSE5	SSE5	–	–	–	–	–	–	–	–	–	–
Poznań	–	SSW3	SSW5	SSW5	SSW7	SE8	SSW9	SSW2	SSE10	–	–	–	–	–	–
Brześć n/B.	6°°	NE5	ENE3	ENE2	NE5	S4	NW1	SW7	SSW7	–	–	–	–	–	–

Ogólny stan atmosfery w dniu 23.VI.25 r. Nr 174a

Wysokie ciśnienie nad Atlantykiem i Islandją, obszar niskiego ciśnienia nad Niemcami, Bałtykiem i Polską. W Polsce, z wyjątkiem wschodu i południo-wschodu przeważnie pochmurno i dżdżysto, temperatura rano od 12° do 18°.

Wydawnictwo Państwowego Instytutu Meteorologicznego w Warszawie

Édition du soir [18 h. G.M.T.] 23. VI. 25. N° 174 b.

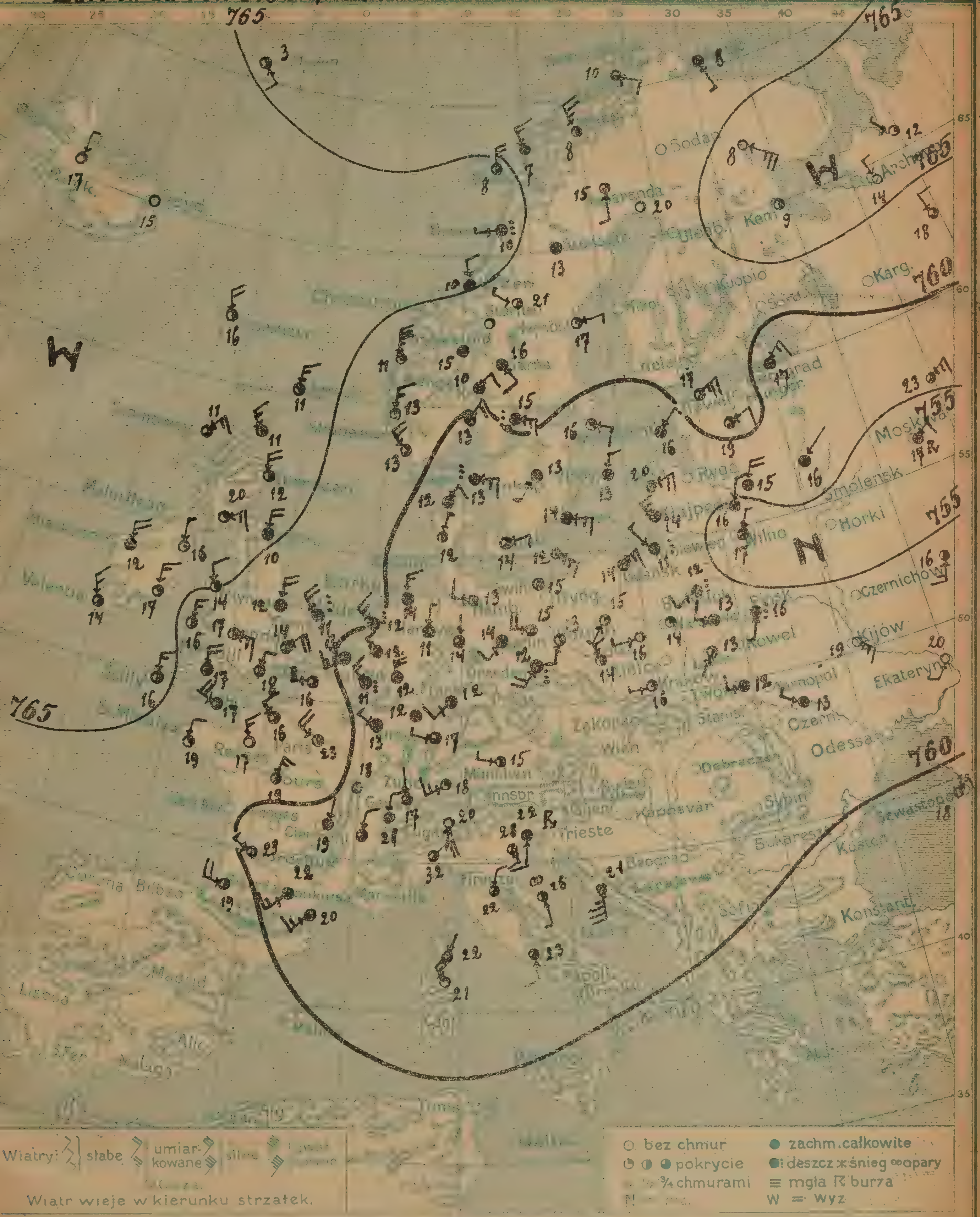

Warszawa, Izobary z dnia 23. VI. Wtorek 1925 r. 18h. Rocznik VI. N° 174 b.

Przewidywany przebieg pogody w ciągu doby następnej...

Wydano dnia 1925 r. o godz.

Spostrzeżenia meteorologiczne z dnia dzisiejszego ~~[illegible]~~ Wtorz. 23.VI.25r. N°1746

Stacja	Ciśnienie 700mm	Wiatr	Zachmurzenie	Temp °C	Opady mm	Temp Max	Min
Wilno-uniw.	54.9	NNE6	3	17	0	19	
[illegible]	55.7	SSW2	deszcz	16	ślad	25	
[illegible]	55.8	WSW4	—"—	12	–	–	
[illegible]	56.4	WNW4	4	13	7	29	
Warszawa	57.2	cisza	1	14	16	16	
Łódź	57.2	W2	1	16	0	18	
Lublin-wojsk.	57.7	SW1	2	13	4	20	
[illegible]	59.2	W4	4	12	4	24	
[illegible]	58.0	W2	1	16	6	19	
Cieszyn							
Poznań	57.3	SW2	1	15	0	18	
[illegible]	57.0	NE6	4	14	0.1	15	
Lerwick	66.9	N6	1	11	0		
Stornoway	69.4	NE6	2	11	0		
[illegible]	66.7	NNW8	2	15	ślad		
Holy-Head	65.0	NNW4	1	14	0		
[illegible]	67.2	NNW6	3	14	0		
Scilly	65.2	N6	2	16	0		
Yarmouth	61.8	NW8	deszcz	11	ślad		
[illegible]	66.1	N8	4	10	—"—		
[illegible]	58.0	NW4	deszcz	12	2		
[illegible]	57.2	WSW6	3	13	0.4		
Calais	61.5	W4	3	16	ślad	–	
Brest	63.9	N4	1	19	0	20	
Paris	61.5	WNW8	2	23	0	24	
Dijon	59.9	cisza	3	18	0	22	
Tours	60.9	NNE6	1	19	0	22	
[illegible]	58.8	NNE1	4	19	0	22	
Biarritz	61.3	W8	2	19	0	–	
Rennes	62.5	NNW6	0	17	0	20	
Strasbourg	58.9	WNW6	3	17	27	21	
Bruxelles	59.9	WNW6	deszcz	11	1	17	
Hannover	55.8	N1	3	14	0.2	15	
Borkum	57.5	N6	4	14	0.1	17	
Hamburg	56.2	W4	2	13	0.1	17	
Swinemünde	55.5	cisza	2	15	1	16	
[illegible]	55.9	W4	2	15	2	17	
[illegible]	57.3	SW8	deszcz	12	1	14	
[illegible]	–	NNW4	2	14	0	18	
Frankfurt a/M.	58.4	SW4	4	12	1	15	
[illegible]	58.3	WNW2	2	15	ślad	18	
Klajpeda	55.1	NW8	4	14	0.2	17	
[illegible]	58.6	NNE4	2	20	0	21	
[illegible]	58.8	WSW8	1	18	0	23	
[illegible]	56.5	S1	0	20	0	25	
[illegible]	57.2	ENE2	3	14	ślad		
[illegible]	57.7	E6	deszcz	13	1		
Hanstholm	58.1	NE4	3	12	3		
Blaavandshuk	57.3	NNE2	2	12	4		
[illegible]	56.7	ESE6	2	12	0		

Stacja	Ciśnienie 700mm	Wiatr	Zachmurzenie	Temp °C	Opady mm	Temp Max	Min
[illegible]	59.6	E4	1	18	ślad	19	
[illegible]	63.4	E2	1	17	0	–	
[illegible]	63.9	cisza	0	20	0	21	
[illegible]	58.2	N4	4	13	ślad	–	
Karlstad	60.1	E6	deszcz	15	0.1	17	
Storlien	64.9	ENE8	4	9	0	15	
Jönköping	58.4	SW2	4	13	5	14	
[illegible]	63.5	NW6	2	8	ślad		
[illegible]	66.2	W2	deszcz	10	0.2		
[illegible]	66.1	NNW4	4	10	0		
Utsire	61.1	N6	2	13	0		
Libawa	55.6	ENE8	4	20	2	20	
Mulnowa	55.3	NNE8	4	15	0	19	
Dünaburg	53.9	NNE4	4	16	4	18	
~~[illegible]~~							
~~[illegible]~~							
[illegible]	62.3	NE10	3	17	0	21	
[illegible]	60.8	ENE4	3	19	0	23	
Filsand	58.3	NE2	4	16	0	22	
[illegible]	59.7	NE6	4	17	–		
[illegible]	54.4	NE2	burza	17	–		
Kijów	55.2	SE6	0	19	–		
Ekaterinosław	57.5	SSW4	0	20	–		
Kem	65.5	cisza	2	9	–		
[illegible]	64.8	SSE4	2	3	0		
[illegible]	63.8	ESE2	1	16	0		
[illegible]	68.8	cisza	0	15	0		
Innsbruck							
Torino	55.4	NE8	2	32	–	–	
[illegible]	57.0	NNE4	3	22	2	27	
Milano	55.5	S2	4	29	–	–	
[illegible]	59.?	S4	3	23	0	27	
Zara	59.3	S14	4	21	–	–	
Padova	58.7	SSE4	3	28	–	–	
[illegible]	57.7	NW8	1	21	–	–	
Ancona	58.8	S2	opary	26	–	–	
Zugspitze (2964)							

Spostrzeżenia pilotowe

Stacja	Godz.	[illegible]	[illegible]	[illegible]	[illegible]	2000	2500	[illegible]	[illegible]	4000	4500	5000	Granica zasięgu chmur	Rodzaj chmur	Uwagi
Warszawa															

Wydawnictwo Państwowego Instytutu Meteorologicznego w Warszawie

Edition du matin [7 h. G.M.T.]. 24. VI. 25. № 175 a

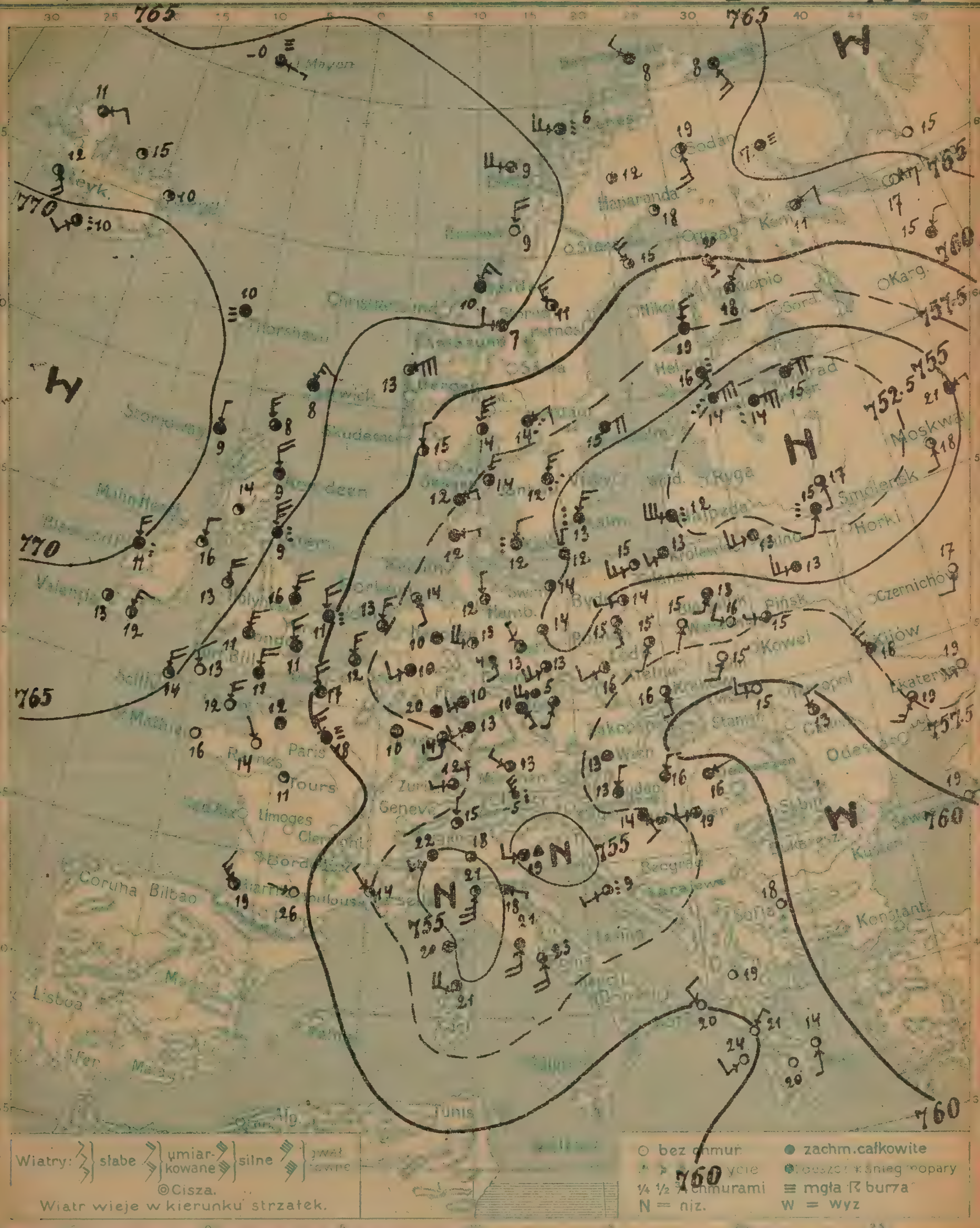

Warszawa. Mapa pogody z dnia 24. VI. Środa *1925 r. 7 rano Rocznik VI. №* 175 a

Przewidywany przebieg pogody w ciągu doby następnej: Temperatura bez znacznych zmian; zachmurzenie duże, miejscami deszcz na północy, w pozostałych częściach kraju zmienne, naogół umiarkowane; słabe wiatry południowo-zachodnie. –

W. N.

Wydano dnia 24. VI. *1925 r. o god.* 11 h.

Spostrzeżenia meteorologiczne z dnia dzisiejszego rano 24 VI. 25 r. Nr 173

Stacja	Ciśnienie 700 mm +	Wiatr	Zachmurzenie	Temp. °C	Opady mm	Temp. Max	Temp. Min
Wilno [illegible]	54.3	WSW6	4	15	0.3	–	11
[illegible]	57.8	W2	3	15	7	–	11
Bi[illegible]	56.2	SSW4	1	13	2	23	10
[illegible]	57.2	WNW4	0	16	7	–	6
[illegible]	56.9	SSW1	0	15	0	–	7
[illegible]	56.7	SSW2	1	15	6	–	7
Lublin wojsk.	58.1	SSW2	0	15	2	–	8
Lwów	60.2	W4	0	15	0	–	7
Lwów-polit.	(30.5)	WSW4	1	16	1	26	9
[illegible]	57.3	E2	0	17	3	17	7
[illegible]	58.1	SSE2	3	16	6	–	6
[illegible]	56.8	SSE2	3	15	0	–	8
[illegible]	56.2	W2	1	14	0	20	7
[illegible]	54.9	WSW6	1	15	0	–	12
[illegible]	66.8	NNE6	4	8	0		
[illegible]	69.2	N2	4	9	0		
[illegible]	66.6	NNW8	4	9	0		
[illegible]	65.3	N8	1	13	0		
[illegible]	67.8	cisza	2	13	0		
[illegible]	66.0	N8	1	14	0		
[illegible]	59.9	NNW8	deszcz	11	10		
[illegible]	64.5	N10	—"—	9	0.1		
[illegible]	57.5	N6	3	13	–		
[illegible]	57.6	N6	3	12	–		
Abbeville	59.7	NNW8	deszcz	17	2	–	10
[illegible]	61.7	cisza	–	16	0	–	–
[illegible]	59.9	NW6	mgła	18	8	–	9
Mayence	57.1	cisza	4	20	0	–	10
Toulouse	60.5	W-	0	26	ślad	–	14
Tours	61.8	cisza	1	11	0	–	6
Biarritz	60.8	NW6	2	19	0	–	17
Rennes	62.1	NW4	0	14	0	–	8
Strasbourg	58.6	S4	3	14	0.1	–	9
Bel. Bruxelles							
Hannover	56.3	W8	2	13	–	–	–
Borkum	56.6	SE2	4	14	0	–	–
Hamburg	56.3	NNW2	3	12	0	–	9
Swinemünde	55.1	cisza	2	14	0	–	7
Berlin	55.4	—"—	2	14	0.2	–	13
[illegible]	56.4	SW8	3	13	ślad	–	10
[illegible]	56.7	WSW4	2	16	0	–	9
[illegible]	56.9	SW4	4	19	ślad	–	10
[illegible]	57.4	NNW2	3	13	0	–	7
Kł. M. Klaipeda	52.5	W11	deszcz	12	0	–	–
[illegible]	53.2	WSW11	3	12	–		
[illegible]	56.4	N1	1	15	–		
[illegible]	57.0	N4	deszcz	12	1		
[illegible]	57.4	NNE6	3	14	4		
[illegible]	57.7	NE4	4	12	0		
[illegible]	57.2	ENE2	4	12	2		
[illegible]	55.5	N2	4	12	0		

Stacja	Ciśnienie 700 mm.	Wiatr	Zachmurzenie	Temp. °C	Opady mm	Temp. Max	Temp. Min
[illegible]	55.4	NE8	4	15	1	–	13
Oestersund	63.9	NW2	1	11	0	–	8
[illegible]	60.5	cisza	1	18	0	–	9
Kalmar	52.9	NNE8	deszcz	13	22	–	–
[illegible]	58.5	NE4	—"—	14	0.1	–	11
[illegible]	65.1	W4	4	7	0	–	6
[illegible]	56.4	N8	deszcz	12	1	–	8
[illegible]	63.1	N8	—"—	6	2		
[illegible]	66.3	N8	0	9	0.5		
Kiinn	62.8	NE12	1	15	0		
Lister	59.5	N2	2	15	0.4		
[illegible]	55.7	SE4	deszcz	16	–	–	–
Kajana	59.9	SE4	2	20	0	–	14
[illegible]	59.1	NE2	4	18	9	–	–
Sodankylä	61.1	SSE6	2	19	0	–	5
[illegible]	52.4	NE10	deszcz	14	0.2	–	12
Hungerburg	51.4	ENE10	—"—	14	5	–	14
[illegible]	51.7	ENE8	4	15	3		
[illegible]	54.6	S4	1	18	2		
Kijów	59.4	NW6	4	16	0		
Ekaterinosław	58.2	SW4	0	19	0		
Kem	63.9	ENE4	2	11	2		
[illegible]	66.0	ESE2	mgła	0	0		
[illegible]	68.5	cisza	—"—	10	0		
[illegible]	69.7	—"—	1	10	0		
Wien	57.9	—"—	4	13	–		
Feldkirch							
Innsbruck							
Klagenfurt							
Praha	57.4	SSW2	3	13	0	–	8
Eger (Cheb)	57.3	SE2	4	10	1	–	7
Ołomuniec							
Stara Dala							
Koszyce							
Budapest	58.3	N2	3	13	ślad	23	11
Szombathely	58.3	N2	4	13	4	21	9
[illegible]	57.1	W4	3	19	0	24	19
Milano	55.6	cisza	2	18	5	–	14
[illegible]	55.0	E2	3	18	10	–	16
Torino	55.3	SW4	4	22	1	–	15
[illegible]	55.7	SSE8	3	23	0	–	16
Locarno	–	S10	1	21	–		
Zara	55.9	SW2	deszcz	19	0		
[illegible]	55.5	W8	1	21	–		
Venezia	52.3	W8	grad	19	–		
[illegible]	59.5	cisza	0	18	–		
Korfu	60.0	NW4	0	20	–		
[illegible]	59.8	S2	0	14	0	–	10
[illegible]	(26.6)	NW2	śnieg	-5	ślad	–	-5

Spostrzeżenia aerologiczne.

Stacja	Godz.	[illegible]	[illegible]	[illegible]	1500	2000	2500	3000	4000	5000	3500	5000	Granica dolna chmur	Rodzaj chmur	Uwagi
Warszawa	–	cisza	W9	W11	W11	W12	W13	W12	WSW11	SW5	–	–	–	–	–
Kraków	7^{00}	SSE1	WSW2	WSW3	WSW4	WSW5	–	WSW7	SW7	WSW7	–	–	–	–	–
Brześć n/B.	6^{00}	W2	W9	W10	WNW10	WNW3	W12	W10	–	–	–	–	–	–	–

Ogólny stan atmosfery w dniu 24 VI. 25 r. Nr 173
Wysokie ciśnienie nad Atlantykiem, depresja nad Rosją, niskie ciśnienie nad Włochami. W Polsce, za wyjątkiem północo-wschodu, pogoda słoneczna, temperatura od 13°C do 16°C.

Wydawnictwo Państwowego Instytutu Meteorologicznego w Warszawie

Édition du soir [18h. G.M.T.]. 24. VI. 25. N° 175 b.

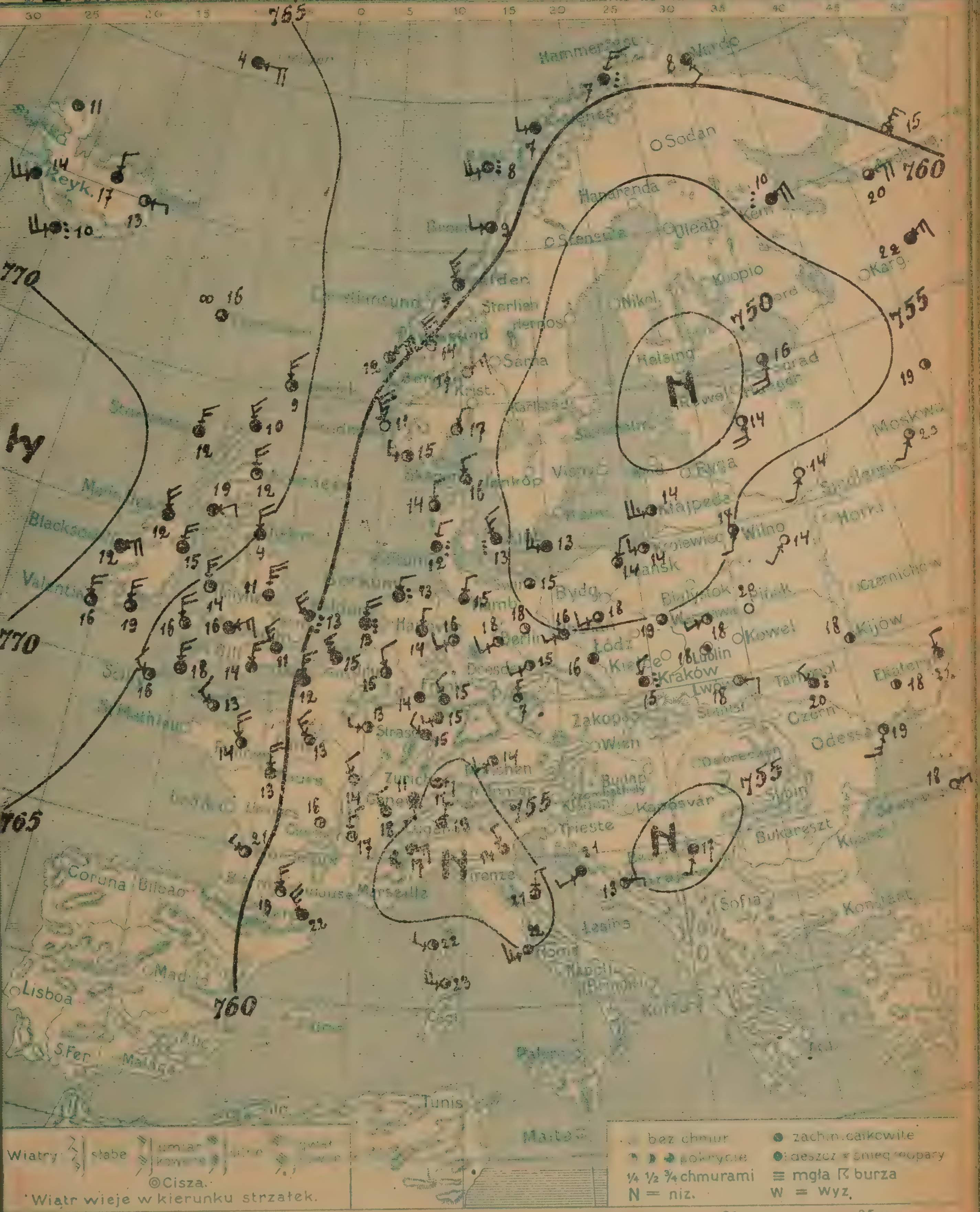

Warszawa. **Izobary** *z dnia* 24. VI. Środa *1925 r.* 18h *rano. Rocznik VI. N°* 175b.

Przewidywany przebieg pogody w ciągu doby następnej

Wydano dnia 1925 r. o godz.

Spostrzeżenia meteorologiczne z dnia dzisiejszego Warsz. 24.VI.25 r. № 1456

Stacja	Ciśnienie 700 mm +	Wiatr	Zachmurzenie	Temp. °C	Opady mm	Temp. Max.	Temp. Min.
[illegible]	55.2	SSW4	2	17	0.3	18	
[illegible]	56.7	cisza	0	20	0	23	
Białystok							
Brześć n/B	55.7	SW2	2	18	0	27	
Kiwerce							
Warszawa	55.1	cisza	3	19	0	23	
Łódź							
Lublin	55.9	cisza	1	18	0	22	
Lwów	59.9	E4	2	18	0	22	
[illegible]	55.9	NNW4	deszcz	15	1	21	
Poznań	55.4	WSW4	3	18	0	21	
Bydgoszcz							
Gdansk	55.0	NNE2	2	14	0	15	
Lerwick	66.4	N6	3	9	0		
Stornoway	68.3	N6	4	12	ślad		
Aberdeen	66.1	NNW8	1	12	0		
Holy-Head	64.8	NNW8	1	14	0		
[illegible]	68.1	N6	3	16	0		
[illegible]	64.9	NW4	1	16	0		
[illegible]	60.3	NW8	deszcz	13	4		
[illegible]	65.1	N8	4	9	ślad		
[illegible]	58.9	N4	deszcz	13	—		
[illegible]	58.6	NW6	3	15	—		
Calais	59.5	NNE6	4	12	0	-	
St. Mathieu							
[illegible]	59.5	NW6	3	13	9	13	
[illegible]	58.3	NW4	1	14	0	17	
Bordeaux	60.1	WNW6	2	21	0	22	
[illegible]nt	58.1	cisza	2	15	0	15	
Perpignan	57.7	NW10	4	22	—	25	
[illegible]	61.8	WNW8	2	14	0	18	
[illegible]	56.9	WNW4	4	15	ślad	21	
Hannover	55.7	WSW4	2	16	0	15	
[illegible]	57.7	N4	deszcz	13	0	17	
[illegible]	55.6	N2	4	15	ślad	18	
[illegible]	54.6	cisza	2	15	0	18	
[illegible]	55.0	—"—	1	18	0	20	
[illegible]	55.5	WSW4	1	15	ślad	17	
[illegible]	55.7	cisza	4	16	0	19	
[illegible]	56.4	NW2	4	15	2	16	
[illegible]	56.2	SW2	2	14	1	17	
Aachen	57.4	NNW4	2	15	0.1	17	
Genève	57.3	NW4	4	18	—	—	
[illegible]	52.2	E1	3	11	10	17	
[illegible]	52.6	N1	3	19	—	—	
[illegible]	55.7	NW6	deszcz	15	12		
[illegible]	55.9	NNW4	3	16	ślad		
Hanstholm	56.7	N4	3	14	0		
Blaavandshuk	56.5	NNE4	deszcz	12	1		
Hammershus	54.4	W6	4	13	0		

Stacja	Ciśnienie 700 mm +	Wiatr	Zachmurzenie	Temp. °C	Opady mm	Temp. Max.	Temp. Min.
[illegible]	61.1	WSW4	4	7	ślad		
[illegible]	63.0	W4	3	9	0		
Val[illegible]	63.3	NNW6	2	9	0		
Utsire	58.8	NNW10	0	11	0		
Hel[illegible]							
Sor[illegible]							
Ku[illegible]							
Wa[illegible]							
Sodankylä							
Tallin (Rewel)							
Dorpat							
Filsand							
Pet[illegible]	65.5	S3	3	16	—		
Mos[illegible]	57.0	SW2	1	20	—		
Kijów	58.4	cisza	2	18	—		
Odessa	58.0	SSW6	1	19	—		
Kem	56.4	ENE8	deszcz	10	—		
Ja[illegible]	66.5	ESE8	4	4	0		
Th[illegible]	68.7	cisza	3 opary	16	0		
Seyd[illegible]	56.4	E4	1	13	—		
Torino	53.6	E6	burza	17	3	26	
Zara	55.8	SW2	4	21	15	—	
[illegible]	55.2	SW6	3	22	0	25	
Ancona	54.6	N4	3	21	5	27	
[illegible]	55.6	W8	1	23	—	26	
[illegible]	64.3	SSW2	4	17	4	25	
Sarajewo	55.5	E2	2	13	27	19	

Spostrzeżenia pilotowe

	Ciśn.	Kierunek	500	1000	1500	2000	2500	3000	3500	4000	4500	5000

Wydawnictwo Państwowego Instytutu Meteorologicznego w Warszawie

Édition du matin [7h. G.M.T.] 25.VI.25. N° 176 a

Warszawa. Mapa pogody z dnia 25. VI. Czwartek 1925 r. 7 rano Rocznik VI. N° 176 a

Przewidywany przebieg pogody w ciągu doby następnej: zachmurzenie duże w środkowej i wschodniej części kraju oraz w górach; deszcze; na północnym zachodzie i północy kraju pogodniej. Temperatura bez większej zmiany. Słabe wiatry miejscowe. — HB.

Wydano dnia 25. VI. 1925 r. o godz. 11 h.

Spostrzeżenia meteorologiczne z dnia dzisiejszego rano 25.VI.25 r. №176a

Stacja	Ciśnienie 700mm.	Wiatr	Zachmurzenie	Temp. °C.	Opady mm.	Temp. Max	Temp. Min.
[illegible]	55.1	SSW2	3	18	0	-	10
[illegible]	54.9	N1	deszcz	13	2	-	10
[illegible]	54.3	SSE2	4	15	0	20	13
[illegible]	54.3	ESE4	deszcz	13	5	-	9
[illegible]							
[illegible]	54.0	NE4	4	16	0	-	13
[illegible]							
[illegible]gimn.	52.2	NE2	deszcz	14	5	21	12
[illegible]	54.3	SW6	—〃—	15	3	-	14
Lublin-wojsk.	53.9	NE4	4	13	5	-	13
Wilno-dyr.	55.3	SSW2	2	19	0	21	10
[illegible]	55.0	NW2	deszcz	0	12	18	9
[illegible]	54.6	NNW2	—〃—	12	13	--	12
[illegible]							
[illegible]	55.8	N2	1	15	0	-	9
[illegible]							
[illegible]	55.7	S2	1	17	0	-	7
[illegible]							
[illegible]							
[illegible]							
[illegible]							
[illegible]	55.7	NNW2	1	15	0	-	9
[illegible]	64.9	NW4	4	11	0		
[illegible]	68.0	N4	4	9	0.3		
[illegible]	65.6	NNW8	4	9	0		
[illegible] Head	65.1	N8	3	13	0		
[illegible]	68.5	NNW6	3	13	0		
[illegible]	65.2	NNE6	0	15	0		
Yarmouth	61.0	NNW10	3	13	0		
[illegible]	64.5	N8	4	9	0		
Helder							
Vlissingen							
Calais	59.5	N12	deszcz	13	7	-	-
Brest	63.6	NE2	0	15	0	-	13
[illegible]	58.7	NW4	deszcz	12	1	-	9
[illegible]	57.6	NNW2	4	11	0	-	9
Bordeaux	59.9	ESE6	opary	13	-	-	-
[illegible]	58.9	cisza	4	11	0	-	9
[illegible]	60.9	NW10	3	17	4	-	-
[illegible]	52.4	NW4	4	13	0	-	11
[illegible]	57.0	SSE1	4	13	-	-	10
Ajaccio	55.0	cisza	deszcz	—	0	-	11
Hannover	56.5	—〃—	3	14	0	-	6
Borkum	58.3	NNE4	deszcz	13	10	-	5
[illegible]	56.8	NNW4	4	13	0	-	11
[illegible]	55.7	W2	2	15	0	-	8
[illegible]	55.8	NW2	0	17	0	-	12
Dresden	56.3	SW2	0	14	0	-	9
[illegible]	55.9	W4	4	13	4	-	11
[illegible] a/M	57.1	WNW2	mgła	11	0	-	11
[illegible]	57.3	W2	deszcz	10	ślad	-	7
Königsberg	55.5	W4	1	15	0	-	8
[illegible]							
[illegible]							
[illegible]							
[illegible]	56.0	cisza	deszcz	13	1		
[illegible]	55.1	NNE6	1	14	0		
[illegible]	55.5	NNE4	1	13	0		
[illegible]	56.3	N2	4	11	0.3		
[illegible]	55.7	cisza	3	15	1		

Stacja	Ciśnienie 700mm.	Wiatr	Zachmurzenie	[illegible]	[illegible]	[illegible]	[illegible]
[illegible]							
[illegible]							
[illegible]							
[illegible]							
[illegible]							
[illegible]							
[illegible]							
[illegible]	55.8	NE10	1	9	0		
[illegible]	58.7	W6	4	8	2		
[illegible]	55.4	NW8	4	8	0		
[illegible]	55.8	NW4	2	9	0		
[illegible]							
[illegible]							
[illegible]							
[illegible]							
[illegible]							
[illegible]							
[illegible]							
[illegible]							
[illegible]	52.1	S8	4	15	2		
[illegible]	59.2	N4	0	19	0		
Kijów	57.4	ESE6	0	13	0		
Odessa	57.5	SSE4	mgła	17	0		
Kem	52.1	SSE6	4	17	2		
Jan Mayen	66.3	NNW2	4	2	0		
[illegible]	65.7	NNW4	3	13	—		
Seydisfiord	65.7	E2	deszcz	10	—		
[illegible]	55.9	W2	3	13	—		
[illegible]							
[illegible]							
[illegible]							
[illegible]							
[illegible]							
[illegible]							
Sta[illegible]							
Koszy[illegible]							
Buda[illegible]	53.5	NW2	2	15	ślad	24	14
Szom[illegible]	55.4	NW4	0	12	13	16	7
Szeg[illegible]	54.5	SW6	0	12	2	24	14
[illegible]drid	58.9	NNE4	0	13	—		
[illegible]	55.0	NE4	0	—	—		
S. Fernando	53.0	N	0	18	-		
[illegible]	53.3	NE10	1	15	3	—	—
[illegible]	54.4	E2	2	21	0	—	15
Livorno	53.4	WSW2	2	20	0	—	—
[illegible]	54.9	WSW4	4	21	0	—	17
Torino	55.7	SSW4	4	20	0	—	16
[illegible]							
Maddalena	54.0	W10	3	19	—	—	—
P[illegible]							
[illegible]	54.5	W2	4	16	0.1	—	13
Zagreb	56.3	S4	3	16	11	—	13
[illegible]							
[illegible]							
[illegible]							
[illegible]							
[illegible]							
[illegible]							
[illegible]							
[illegible]	(36.6)	NW6	mało	-5	5	—	-2
[illegible]							

Spostrzeżenia pilotowe.

Stacja	Godz.	Wiatr dolny	500	1000	1500	2000	2500	3000	3500	4000	4500	5000	granica dolna chmur	Rodzaj chmur
[illegible]	4⁰⁰	NNE1	ENE4	E3	ESE2	SE4	SE[illegible]	SSE5	—	—	--	—	—	—

Ogólny stan atmosfery z dnia 25.VI.25 r. №176a

Wysokie ciśnienie nad [illegible], niskie zalega niemal całą Europę ze środkami nad Finlandją, Polską, Węgrami i Włochami. W Polsce przeważnie pochmurno na połud-niu [illegible].

Wydawnictwo Państwowego Instytutu Meteorologicznego w Warszawie

Édition du soir [18h G.M.T.] 25. VI. 25. No 176 b.

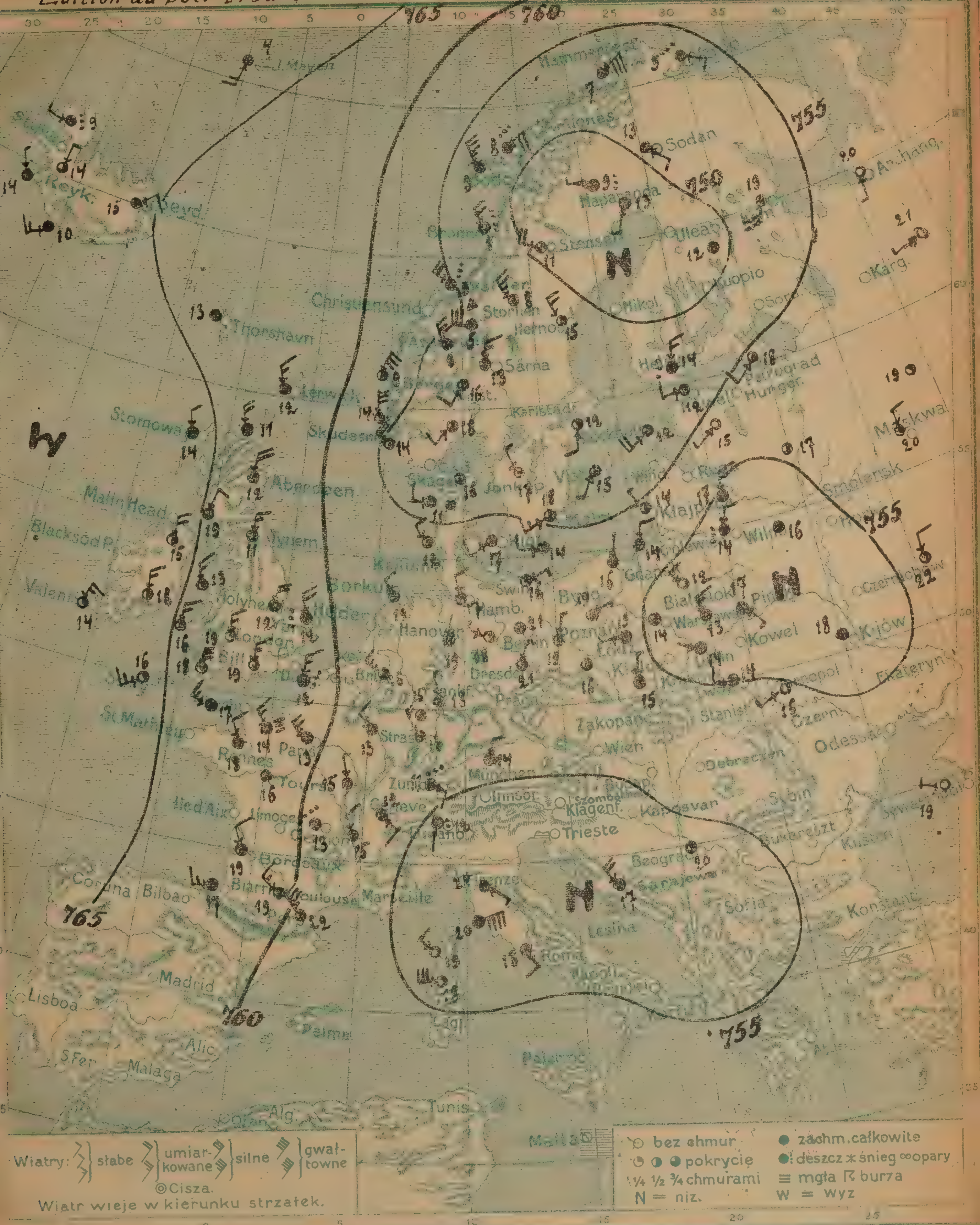

Warszawa. Mapa pogody z dnia 25. VI. Czwartek 1925 r. 18 h rano. Rocznik VI. Nr 176 b.

Przewidywany przebieg pogody w ciągu doby następnej

Wydano dnia .... 1925 r. o godz. ....

Spostrzeżenia meteorologiczne z dnia dzisiejszego ~~rano~~ r. 25.VI 23 r. № 176

Stacja	Ciśnienie	Wiatr	Zachmurzenie	Temp	Opady mm	Temp Max	Temp Min
[illegible]	54.0	NNE4	deszcz	14	0	21	
[illegible]	52.4	SE2	4	17	15	21	
[illegible]	52.9	NW4	0	12	–	–	
[illegible]	52.6	NNW6	4	13	5	19	
[illegible]							
[illegible]	54.4	cisza	4	14	2.4	19	
[illegible]	55.4	SSE2	4	15	1	16	
[illegible]	54.4	S1	4	14	10	16	
[illegible]	54.9	W4	4	14	10	13	
Zakopane							
[illegible]	55.3	N2	4	15	5	13	
[illegible]	55.7	ENE2	2	19	0	22	
Tczew							
Hel							
Gdansk	56.1	N1	4	16	0	17	
Lerwick	62.0	NNW6	4	12	ślad		
Stornoway	66.1	NNW4	4	13	—"—		
Aberdeen	64.2	NNW8	4	12	—"—		
Holy-Head	64.8	NNW6	1	13	0		
Valentia	67.9	NNE6	1	14	0		
Scilly	65.4	WSW6	1	16	0		
Yarmouth	61.8	NNW8	deszcz	12	0.3		
Tynemouth	64.2	N6	4	11	0		
Calais	61.0	N10	3 deszcz	12	ślad	–	
Le Havre	62.0	N4	1	13	—"—	27	
Paris	60.3	NW8	4	13	3	14	
[illegible]n	57.6	NNW5	0	15	ślad	13	
Bordeaux	61.7	NNW1	2	19	0	21	
Clermont	69.4	cisza	deszcz	15	2	15	
Biarritz	63.4	W6	4	17	ślad	–	
Rennes	62.2	NNW4	2	13	0	20	
[illegible]	56.1	NNW2	3	18	ślad	21	
Hannover	55.3	NNE2	3	13	0	21	
Borkum	57.7	NW4	4	12	–	16	
[illegible]	56.2	NNW4	2	17	0	13	
[illegible]	55.5	ENE2	1	16	0	13	
[illegible]	55.1	cisza	3	21	0	23	
[illegible]	55.4	NE2	3	18	0	19	
[illegible]	55.4	cisza	2	16	0.1	17	
[illegible] a/M.	56.3	NNW2	2	18	1	18	
München	55.7	NNE4	3	14	0.3	17	
Kłajpeda	55.0	NW2	1	14	1	17	
[illegible]	57.3	SE4	2	12	4	17	
[illegible]							
[illegible]	54.2	S1	deszcz	12	16	22	
[illegible]	55.7	SW4	2	17	ślad		
[illegible]	53.4	cisza	2	16	0		
[illegible]	54.6	W4	4	19	0		
[illegible]	56.5	NW4	3	13	0		
[illegible]	55.8	W4	1	14	0		

Stacja	Ciśnienie 700mm +	Wiatr	Zachmurzenie	Temp. °C	Opady mm	Temp Max	Temp Min
Stockholm	53.4	S4	1	17	0	21	
Hernösand	50.8	NW8	1	16	0	19	
Haparanda	46.7	SSW2	4	13	1	17	
Wisby	54.5	SW2	1	15	0	19	
Kalmar	54.5	NSW6	2	18	0	–	
Storlien	55.1	W12	krupy	5	2	7	
Jönköping	53.5	NW2	1	17	0	18	
Andenes	50.2	NE8	deszcz	8	2		
Bronnö	53.6	NW8	—"—	9	1		
[illegible]sund	55.0	NNW8	—"—	9	1		
Utsire	57.8	N12	1	11	0		
Helsinki	52.5	N6	deszcz	14	6	15	
Sortavala							
Kuopio							
Kajana	49.4	cisza	4	12	3	15	
Sodankylä	52.8	SE4	4	13	ślad	18	
Tallin (Rewel)	54.8	W4	3	12	0	12	
Dorpat	55.2	SW2	0	12	0	14	
Filsand	54.7	SW8	3	16	0	16	
Petrograd	55.2	SW4	2	18	–		
Moskwa	52.4	N4	1	20	–		
Kijów	54.1	cisza	4	18	–		
Sewastopol	57.5	WNW2	0	19	–		
Kem	54.0	SSW8	4	19	–		
Jan Mayen	65.9	SSW6	4	4	0		
Thorshavn	62.1	cisza	4	13	0		
Seydisfjord	65.4	NE4	4	15	–		
Wien							
Feldkirch							
Innsbruck							
Klagenfurt							
Praha							
Eger (Cheb)°							
Olomouc							
Stara Dala							
[illegible]							
Budapest							
Szombathely							
Szeged							
Madrid							
Coruna							
Palma							
Genova							
Firenze	52.5	SE2	4	20	ślad	26	
Livorno	52.3	W14	4	20	—	–	
Roma	54.9	SSE4	4	18	0.3	25	
Napoli							
Brindisi							
Maddalena	54.1	W12	3	18	—		
Palermo							
Belgrad	64.0	cisza	4	20	0.2	24	
Sarajewo	52.5	NNW8	4	17	0	21	
Sofia							
Konstantynopol							
Ateny							
Malta							
Tunis							
Alger							
Sonnblick (3105)							
Zugspitze (2964)							
[illegible] (3500)	57.5	N4	mgła	-2	4	-1	

Spostrzeżenia pilotowe.

[illegible]	[illegible]	[illegible]	[illegible]	[illegible]	2000	2500	3000	3500	4000	4500	5000	Granica dolna chmur	Rodzaj chmur	Uwagi
[illegible]														

Wydawnictwo Państwowego Instytutu Meteorologicznego w Warszawie

Édition du matin [7h. G. M. T.]   26. VI. 25. N° 177 a

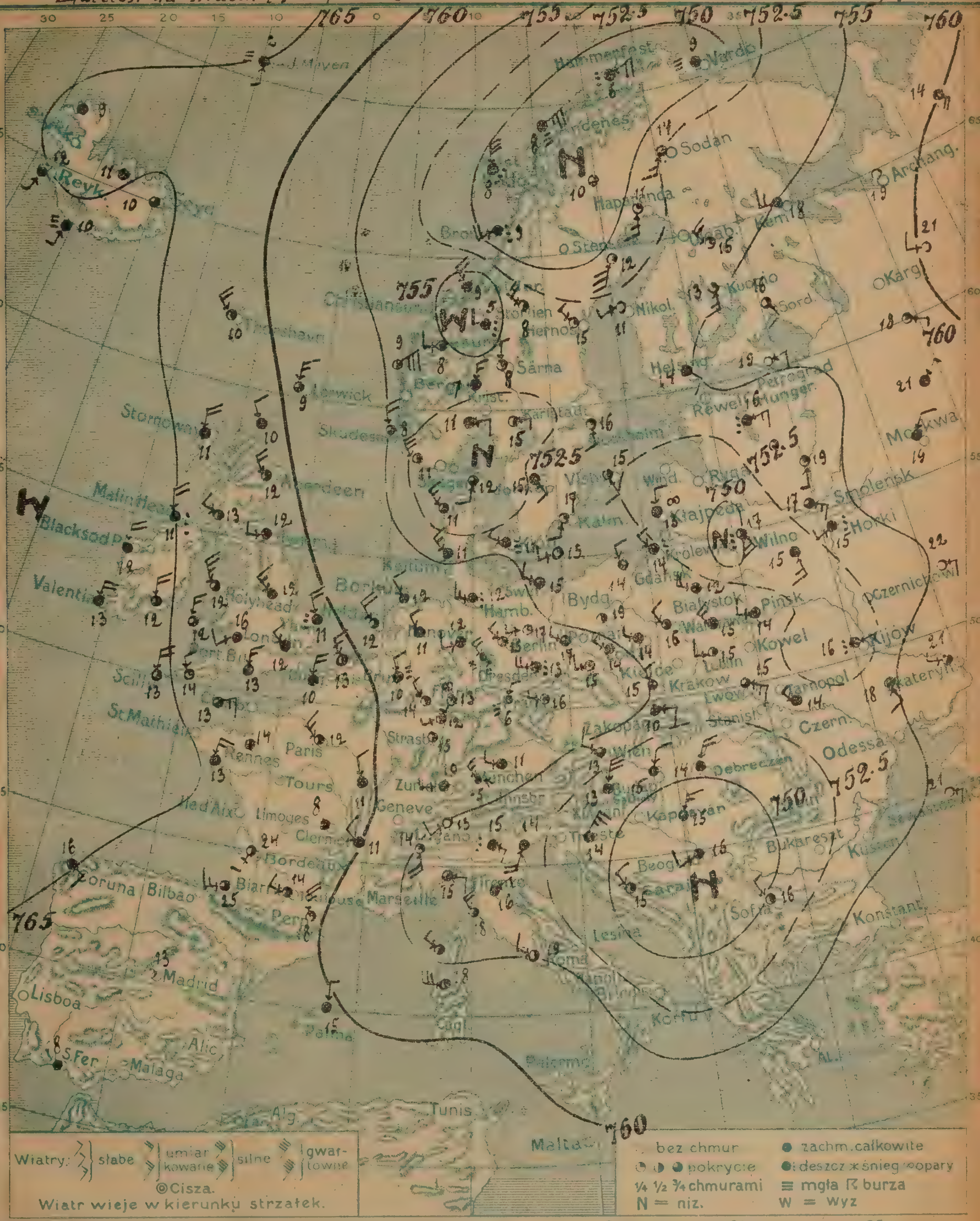

Warszawa. Mapa pogody z dnia 26. VI. Piątek 1925 r. 7 rano. Rocznik VI. N. 177 a

Przewidywany przebieg pogody w ciągu doby następnej Ciepło, zachmurzenie zmienne w przeważnej części kraju; większe z opadami, na południo-zachodzie i w górach. Słabe wiatry z kierunków zachodnich. — L. B.

Wydano dnia 26. VI 1925 r. o godz. 11 h. 30 m.

Spostrzeżenia meteorologiczne z dnia dzisiejszego rano [illegible]

Stacja	Ciśnienie 700 mm.	Wiatr	Zachmurzenie	Temp. °C.	Opady mm.	Temp Max	Temp Min
[illegible]aniw.	50.1	SE6	deszcz	17	7	–	10
[illegible]	52.3	W4	2	14	16	–	10
[illegible]	54.5	W3	4	12	4	23	13
[illegible]	52.9	WNW6	7	15	3	–	11
[illegible]							
[illegible]	53.7	NW4	3	16	0	–	10
[illegible]	54.7	WNW5	4	14	ślad	–	11
[illegible]-wojsk.	54.1	W4	2	15	1	–	11
[illegible]	55.1	ESE6	3	15	0	–	10
Wilno-dyr.	48.3	SSE8	5	17	8	22	14
Lublin-gimn.	52.6	NW1	2	15	9	15	11
[illegible]pane							
[illegible]ków	54.5	NW2	4	15	6	–	12
[illegible]szyn							
[illegible]nań	55.2	cisza	2	13	0	–	9
[illegible]							
[illegible]goszcz	54.8	SW2	1	17	0	20	9
[illegible]jnice							
[illegible]							
[illegible]							
[illegible]k							
[illegible]sk	54.2	NNW4	3	14	0	–	9
[illegible]wick	59.2	N5	3	9	ślad		
[illegible]noway	54.1	N2	4	11	1		
[illegible]deen	67.5	NW8	3	12	0		
[illegible]-Head	64.5	NNW10	3	12	0		
[illegible]ntia	68.1	NNE8	4	13	0		
[illegible]lly	65.0	NNE8	3	13	0		
Yarmouth	51.1	NNW8	deszcz	11	2		
[illegible]mou[illegible]	61.8	N2	4	13	1		
Helder	58.8	NW2	3	12	–		
[illegible]ingen	60.5	NNW5	2	13	–		
Calais	51.6	NNE8	4	10	4	–	
Lorient	65.1	NNE6	4	13	–	–	5
[illegible]is	67.0	NW6	3	12	0	–	10
[illegible]n	60.5	NNW2	4	11	3	–	10
Bordeaux	61.3	SSW1	2	24	ślad	–	9
[illegible]	62.2	cisza	4	8	–	–	7
[illegible]	63.6	W5	3	25	–	–	–
[illegible]nes	63.0	cisza	4	14	0	–	8
[illegible]sburg	58.9	–"–	2	16	0	–	8
[illegible]xelles							
[illegible]	57.3	W2	4	12	5	–	10
Borkum	57.3	NW4	4	12	0	–	–
[illegible]nburg	56.0	W5	deszcz	12	0.3	–	11
[illegible]nemünde	54.5	WNW4	3	15	0	–	12
[illegible]lin	55.4	W2	1	17	0	–	12
[illegible]sden	56.4	W3	deszcz	13	ślad	–	11
[illegible]sl[illegible]	57.4	W4	1	15	0	–	6
[illegible]kau	53.9	SSW2	opary	15	0	–	12
[illegible]	57.5	W2	4	11	–	–	–
Kłajpeda	52.3	N2	5	13	1	–	–
[illegible]							
[illegible]ich	55.6	W1	4	10	–		
[illegible]ano	54.9	SW1	0	13	–		
[illegible]en[illegible]	55.0	WNW2	mgła	11	0		
[illegible]gen	57.3	SSW2	3	13	0		
[illegible]stholm	50.3	WNW5	3	11	0		
[illegible]vondsk[illegible]	54.7	NW6	4	11	0		
[illegible]	54.3	WSW4	1	15	0		

Stacja	Ciśnienie 700 mm.	Wiatr	Zachmurzenie	Temp °C	Opady mm.	Temp Max	Temp Min
Stockholm	53.1	SSE2	1	16	0	–	11
Hernösand	54.0	WNW2	1	15	0	–	[illegible]
Haparanda	50.3	S6	1	11	ślad	–	11
Wisby	52.5	SE8	2	15	0	–	–
[illegible]	52.5	E1	2	15	0	–	9
[illegible]	55.3	W4	deszcz	5	6	–	1
[illegible]	51.8	SE1	4	15	0	–	10
[illegible]	43.0	NE10	mgła	3	0		
[illegible]	50.3	SW6	deszcz	9	11		
[illegible]	55.4	WNW2	4	9	0		
Utsire	54.3	NNW3	3	8	0		
[illegible]	54.8	ESE4	4	14	0	–	14
[illegible]	55.4	SE4	3	16	2	–	16
[illegible]	55.0	S6	1	13	11	–	9
[illegible]	54.3	WSW2	0	11	ślad	–	[illegible]
[illegible]	52.9	SSW6	3	14	6	–	[illegible]
[illegible]							
[illegible]							
[illegible]							
[illegible]	55.3	ENE4	0	19	0		
[illegible]	56.9	NNE4	4	19	0		
Kijów	50.8	ENE1	deszcz	16	–		
Sewastopol	55.8	ENE4	0	21	0		
Kern	54.7	SW6	4	18	0		
[illegible]	65.4	S2	mgła	2	0		
[illegible]	62.6	NNW3	2	10	0		
[illegible]	55.1	cisza	3	10	–		
[illegible]	54.1	WNW4	3	13	–		
Wien							
[illegible]							
[illegible]							
[illegible]	55.4	WNW2	1	16	0	–	[illegible]
[illegible]							
[illegible]							
[illegible]							
[illegible]	51.0	N2	4	15	–		
Koszyce							
Budapest	51.3	W4	4	15	0	23	[illegible]
[illegible]	59.6	N2	4	13	1	18	[illegible]
[illegible]	48.6	N6	4	15	4	24	[illegible]
[illegible]	54.6	cisza	0	13	0		
[illegible]	55.0	SE4	4	15	0	–	
Mahón	51.0	N3	4	15	4	–	
[illegible]	54.1	ESE2	3	15	–	–	
[illegible]	54.4	NE2	4	16	4	–	
[illegible]Harna	54.7	NW3	1	18	0	–	
[illegible]	55.5	WNW4	1	19	0	–	
Torino	54.6	S8	1	14	0	–	
Milano	55.2	ESE1	4	16	0.1	–	
[illegible]	55.0	N2	2	18	–	–	
Venezia	55.2	SSW8	4	14	26	–	
[illegible]	48.1	SW4	4	16	8	–	
Sarajewo	50.1	NW4	1	15	8	–	
[illegible]	50.5	E1	opary	16	–	–	
Zagreb	52.2	NNE10	deszcz	14	30	–	

Spostrzeżenia pilotowe.

Stacja	Cisza	Wiatr dolny	500	1000	1500	2000	2500	3000	3500	4000	4500	5000			
Warszawa															

Ogólny stan atmosfery w dniu [illegible] N°177a

Wysokie ciśnienie nad Atlantykiem, niskie nad Skandynawją, Bałtykiem, Polską, Węgrami i Adrjatykiem. W Polsce zmiennie, deszcz na północo-wschodzie.

Wydawnictwo Państwowego Instytutu Meteorologicznego w Warszawie

Edition du soir [18h. G.M.T.] 26. VI. 25. N° 177 b.

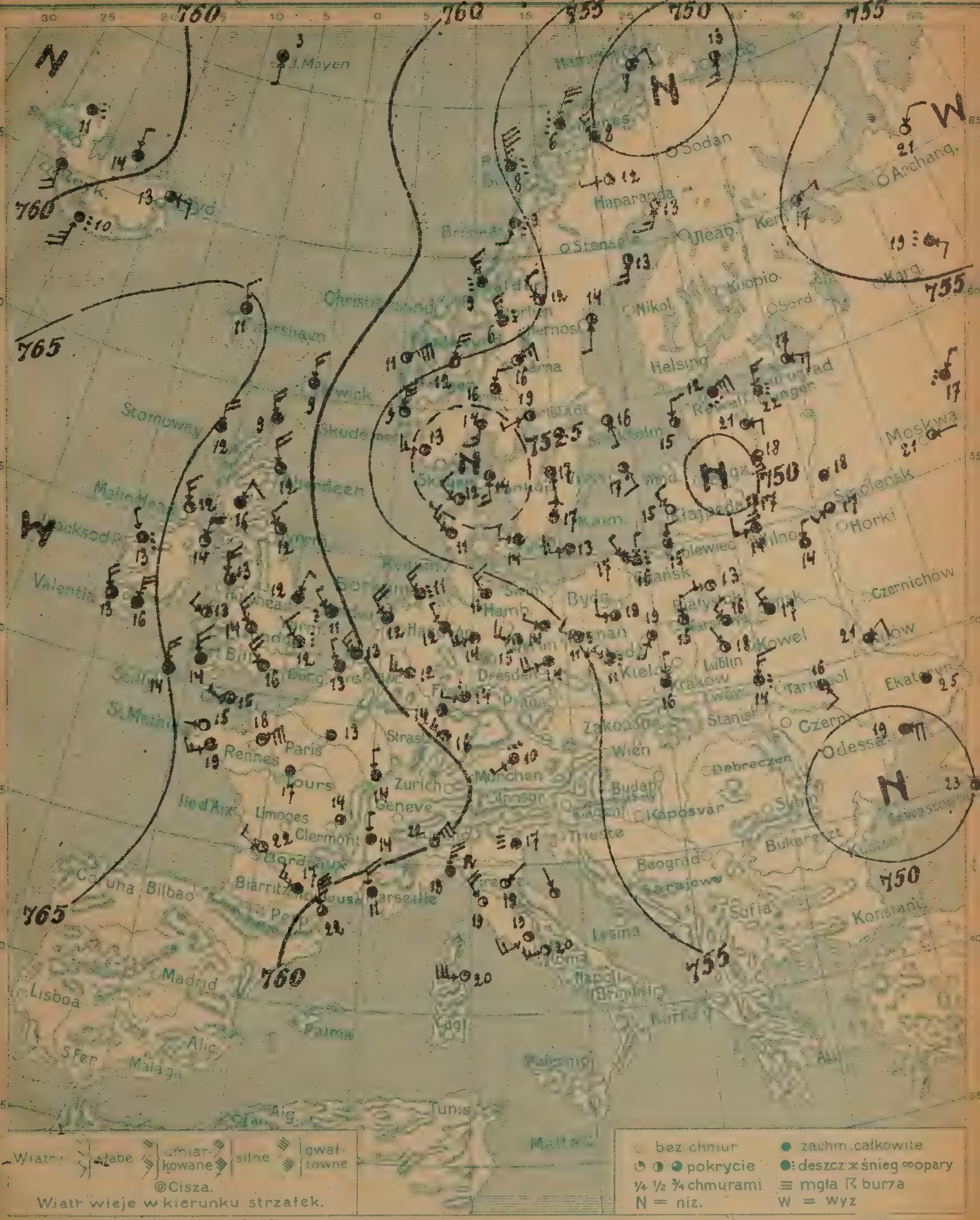

Izohaty

Warszawa. Mapa pogody z dnia 26. VI. Piątek *1925 r.* 18 h. *rano. Rocznik IV. №* 177 b.

Przewidywany przebieg pogody w ciągu doby następnej

Wydano dnia 1925 r. o godz.

Stacja	Ciśnienie 700mm	Wiatr	Zachmurzenie	Temp. °C	Opady mm	Temp. Max	Temp. Min
[illegible]	51.2	W4	4	14	7	17	
[illegible]	52.4	NNW2	4	17	0	21	
[illegible]	53.1	W2	1	13	–	–	
[illegible]	52.1	NE4	3	16	0	24	
[illegible]							
[illegible]	52.2	N4	1	19	0	22	
[illegible]	52.8	SSW2	1	19	0	21	
[illegible]	52.2	NE1	2	18	0	18	
[illegible]	52.5	NNE6	deszcz	14	3	17	
Zakopane							
Kraków	52.8	N2	4	16	0	20	
Cieszyn							
Poznań	51.7	W4	2	19	0	24	
Toruń							
Bydgoszcz							
[illegible]							
[illegible]							
[illegible]							
[illegible]							
[illegible]	53.5	NNW2	deszcz	16	ślad	18	
Lerwick	61.4	N6	4	9	–"–		
Stornoway	64.9	N8	4	12	0		
Aberdeen	61.7	NNW8	3	12	ślad		
[illegible]	62.8	NNW8	3	13	–"–		
[illegible]	67.0	NNW8	3	14	0		
[illegible]	63.1	N8	4	14	0		
Yarmouth	61.0	NW2	deszcz	11	0.4		
[illegible]	62.2	NW4	2	12	ślad		
[illegible]	57.9	NW8	4	12	–		
[illegible]	60.1	WNW6	4	13	–		
Calais	60.6	NNW2	4	13	ślad	–	
Brest	63.2	W–	0	15	0	20	
[illegible]	61.2	cisza	4	13	1	14	
[illegible]	61.7	NNW2	4	14	0	18	
Bordeaux	61.7	WNW4	1	22	1	25	
Clermont	61.5	cisza	4	14	0	15	
Toulouse	61.5	W6	4	17	1	21	
[illegible]	61.5	NE12	1	18	0	21	
[illegible]	59.1	WNW6	4	16	ślad	20	
Mayence	58.5	cisza	4	14	0	18	
Hannover	56.3	WSW6	4	14	0	16	
[illegible]	55.9	NW6	deszcz	11	1	16	
Hamburg	55.6	NW6	4	13	0.2	15	
Königsberg	52.9	N4	3	15	0.2	27	
[illegible]	55.5	WNW2	4	14	0	21	
[illegible]	56.3	WSW8	4	14	1	19	
[illegible]	54.3	WNW4	deszcz	16	ślad	22	
[illegible]	58.4	W2	4	14	0	18	
[illegible]	59.1	SW2	deszcz	10	15	16	
Kłajpeda	51.3	NW4	0	15	3	18	
[illegible]							
[illegible]							
[illegible]							
[illegible]	54.1	W4	4	14	0		
[illegible]	51.2	SSE6	2	14	0		
[illegible]	51.3	NW4	3	12	0		
[illegible]	54.2	NW6	4	11	ślad		
[illegible]	53.8	W6	3	13	0		

	Stacja	Ciśnienie 700mm	Wiatr	Zachmurzenie	Temp. °C	Opady mm	Temp. Max	Temp. Min
[illegible]	[illegible]	53.6	SE2	2	16	0	21	
	[illegible]	54.7	S2	2	14	0	–	
	Haparanda	53.2	SSW6	1	13	0	14	
	[illegible]	51.9	SE4	2	17	0	–	
	Karlstad	52.6	SW2	1	19	0	24	
	[illegible]	57.2	NW6	deszcz	6	0.4	8	
	[illegible]	52.8	SE2	4	17	0.3	21	
[illegible]	[illegible]	51.6	NNE10	deszcz	6	9		
	[illegible]	55.3	SSW6	–"–	9	1		
	[illegible]	57.3	NW6	–"–	9	1		
	Utsire	53.5	N12	7	9	0		
[illegible]	[illegible]							
	[illegible]							
	[illegible]							
	[illegible]							
	[illegible]							
Estonja	Tallin (Rewel)	50.3	NE6	4	13	3	13	
	Hungerburg	51.3	WNW4	4	14	19	22	
	Filsand	52.3	NNW4	2	13	0	16	
[illegible]	Petrograd	51.6	E6	2	17	–		
	[illegible]	52.9	E1	1	21	–		
	Kijów	50.2	NE4	3	21	–		
	Odessa	49.3	E8	4	19	–		
	Kem	55.2	ENE2	3	17	–		
	[illegible]	64.2	S2	4	3	0		
	[illegible]	65.1	NNW4	3	11	0		
	[illegible]	61.5	E4	3	13	–		
Łotwa	Malnowa	50.1	S6	3	18	15	21	
	Frekuli	50.2	S6	3	17	0	21	
	~~[illegible]~~							
	~~[illegible]~~							
[illegible]	Praha							
	Eger (Cheb)							
	Ołomaniec							
	[illegible]							
	Košyce							
	[illegible]							
[illegible]	Budapest							
	Szombathely							
	Szeged							
[illegible]	[illegible]							
	[illegible]							
	[illegible]							
Włochy	[illegible]	58.0	N11	burza	18	–	–	
	[illegible]	56.0	NE1	1	19	2	24	
	Torino	56.0	NNE10	grad	22	–	–	
	Roma	58.0	WSW6	1	20	0	24	
	Ancona	57.3	NNW1	2	–	–	–	
	Padova	55.7	–	mgła	17	9	21	
	[illegible]	57.1	W12	1	20	–	–	
	Palermo							
[illegible]	Belgrad							
	Bucureşti							
	Sofja							
	[illegible]							
	[illegible]							
[illegible]	[illegible]							
[illegible]	[illegible]							
	[illegible]							
Stacje górskie	[illegible] (3105)							
	[illegible] (2964)							
	[illegible] (2500)							

Spostrzeżenia pilotowe.

40

Stacja	[illegible]	[illegible]	[illegible]	[illegible]	[illegible]	2000	2500	3000	3500	4000	4500	5000	Granica dolna chmur	Rodzaj chmur	Uwagi
Warszawa															

Wydawnictwo Państwowego Instytutu Meteorologicznego w Warszawie

Édition du matin [7 h. G. M. T.] 27. VI. 25. N: 178 a

Warszawa. Mapa pogody z dnia 27. VI. Sobota *1925 r. 7 rano. Rocznik VI. N:* 178 a.

Przewidywany przebieg pogody w ciągu doby następnej: ogólne polepszenie się stanu pogody i lekkie ocieplenie; na południo-wschodzie i wschodzie jeszcze zachmurzenie duże i przejściowe opady. Wiatry z kierunków północno-zachodnich we wschodniej i z zachodnich w zachodniej części Polski. — H.B.

Wydano dnia 27. VI. *1925 r. o godz.* 11 h.

Spostrzeżenia meteorologiczne z dnia dzisiejszego rano 27 VI 25 r. N° 178

Stacja	Ciśnienie 700mm+	Wiatr	Zachmurzenie	Temp °C	Opady mm	Temp. Max	Temp. Min
Wilno	53.6	N4	4	13	0.5	–	12
[illegible]	50.9	NNE4	4	14	0	–	12
[illegible]	54.0	W10	4	12	ślad	16	13
Brześć n/B	52.2	N6	deszcz	12	2	–	11
Kiwerce							
Warszawa	54.3	N6	4	15	0	–	11
Łódź	55.5	NW4	4	13	ślad	–	11
Lublin-gimn.	52.1	W2	4	13	0	20	12
[illegible]	50.8	N10	deszcz	11	12	–	10
Lwów-polit.	(20.3)	N12	—"—	11	20	17	11
Wilno-dyr.	53.6	N4	4	12	0.5	17	12
[illegible]	54.8	NE2	deszcz	9	4	14	9
[illegible]	54.3	N6	4	15	0	–	13
[illegible]							
Poznań	57.0	WSW2	3	15	0	–	11
Toruń							
[illegible]	56.2	WNW4	4	16	1	23	12
[illegible]							
[illegible]							
[illegible]							
[illegible]							
[illegible]	55.7	NW6	3	15	ślad	–	11
[illegible]	–	–	4	9	0		
[illegible]	65.9	N4	4	10	0		
[illegible]	64.1	NW6	deszcz	8	ślad		
[illegible]	63.5	NNW8	3	12	0		
[illegible]	66.3	N6	4	13	0.3		
[illegible]	64.5	NNE2	4	14	0		
[illegible]	60.6	NNW6	deszcz	11	2		
[illegible]	63.1	N6	4	9	0.1		
[illegible]	58.0	NE2	3	12	–		
[illegible]	59.2	NNW4	deszcz	10	–		
Calais	60.3	N8	4	18	0		
Brest	63.0	N2	4	15	–		
[illegible]	60.0	NW6	0	12	–		
[illegible]	54.8	cisza	4	12	ślad	–	10
Bordeaux	60.2	WNW4	4	15	–		
Lyon	60.0	SSW2	deszcz	12	–		
Perpignan	60.0	NW12	4	18	–		
[illegible]							
[illegible]							
[illegible]	59.0	N2	4	11	–		
Hannover	57.8	WNW4	4	12	0	–	10
[illegible]	56.9	NNW4	4	12	0.4	–	17
Hamburg	57.8	WSW4	4	11	0	–	9
Königsberg	55.4	NW2	1	16	0	–	11
[illegible]	57.5	W4	4	14	0	–	12
[illegible]	58.2	W8	3	12	0.5	–	9
[illegible]	57.3	NW6	2	14	0.1	–	12
[illegible]	59.2	WSW4	3	12	0	–	12
[illegible]	59.8	SW2	4	11	7	–	3
Kłajpeda	53.7	NNW6	2	15	0	–	–
[illegible]							
[illegible]	60.0	cisza	4	11	–		
[illegible]							
Danja: [illegible]	56.6	W2	4	12	0		
[illegible]	56.0	E2	2	15	0		
[illegible]	54.6	SSW2	3	14	0		
[illegible]	56.0	WSW4	4	12	0		
[illegible]	56.3	WNW4	1	13	0		

Stacja	Ciśnienie 700mm+	Wiatr	Zachmurzenie	Temp °C	Opady mm	Temp Max	Temp Min
Szwecja: [illegible]	56.5	NE4	1	16	0	–	8
[illegible]	55.1	NNW2	1	17	0	–	–
Haparanda	53.4	SSW4	2	15	0	–	9
Wisby	55.7	NNE2	3	13	0	–	–
[illegible]	57.4	NNE4	3	13	0	–	11
[illegible]	59.6	W6	deszcz	5	4	–	5
[illegible]	56.2	NNE2	2	14	0	–	12
Norwegja: [illegible]	57.2	NW6	deszcz	7	4		
[illegible]	58.6	N8	4	9	1		
[illegible]	60.8	NNE8	deszcz	9	1		
[illegible]	57.1	N4	1	10	0		
Finlandja: [illegible]	50.7	NNE6	4	15	–	–	–
Kajana	52.5	NNW2	4	21	4	–	11
[illegible]							
[illegible]							
Sulankylä							
Estonja: Tallin-Reval							
Dorpat							
Fellin							
Rosja: Petrograd	51.2	S4	0	20	16		
[illegible]	53.1	ENE2	0	17	0		
Kijów	49.3	SE4	4	18	0		
Odessa	47.5	SSE8	3	18	4		
Kem	52.4	ENE4	3	18	0		
[illegible]	61.8	ESE8	2	4	ślad		
[illegible]	64.5	W4	3	10	5		
[illegible]	56.7	cisza	4	15	–		
Austrja: [illegible]							
Feldkirch							
Innsbruck							
Klagenfurt							
Czechosłowacja: Praha	58.0	cisza	4	14	–		
Eger (Cheb)							
[illegible]							
[illegible]							
[illegible]	52.0	NNW4	deszcz	14	–		
Węgry: [illegible]	54.2	NW6	4	15	9	18	1[illegible]
Szombathely	56.0	N8	4	15	0	18	1[illegible]
[illegible]	54.3	W4	deszcz	15	42	24	1[illegible]
Hiszpanja: [illegible]	63.0	cisza	0	16	–		
[illegible]	64.0	—"—	4	14	–		
Mahón	61.0	SW2	4	15	–		
Włochy: [illegible]	57.2	cisza	2	17	3	–	–
Firenze	57.4	NE2	0	17	0	–	1[illegible]
Livorno	58.2	WNW10	3	19	0	–	–
[illegible]	59.6	W2	1	18	0	–	1[illegible]
Torino	57.9	cisza	3	16	0	–	9
Milano	57.5	WSW2	3	17	22	–	1[illegible]
[illegible]	58.0	WNW12	3	18	11	–	–
Ancona	59.4	cisza	4	17	0	–	–
Bałkany: [illegible]	55.0	W2	4	14	–		
[illegible]							
[illegible]							
Konstantynopol							
[illegible]							
[illegible]							
[illegible]							
[illegible]							
[illegible] (3106)							
[illegible] (2964)							
[illegible] (2500)							

Spostrzeżenia pilotowe

42.

Stacja	Godz.	Wiatr dolny	500	1000	1500	2000	2500	3000	3500	4000	4500	5000	Granica dolna chmur	Rodzaj chmur	Uwagi
Warszawa															

Ogólny stan atmosfery w dniu 27. VI. 25 r. N° 178a
Wysokie ciśnienie nad Anglją, niskie nad morzem Czarnem i Ukrainą i nad Islandją. W Polsce chmarno, miejscami deszcz.

Wydawnictwo Państwowego Instytutu Meteorologicznego w Warszawie

Edition du soir [18 h G. M. T.] 27. VI. 25. N: 178 b.

Izobary dnia 27. VI. Sobota 18 h Rocznik IV. N: 178 b.

Wydano dnia .... 1925 r. o godz. ....

Spostrzeżenia meteorologiczne z dnia dzisiejszego 27.VI.25 r. Nº1780

Stacja	Ciśnienie 700 mm +	Wiatr	Zachmurzenie	Temp. °C	Opady mm	Temp. Max	Temp. Min
Wilno	54.1	NNE4	4	16	0.5	16	
Pińsk	50.2	NNW6	4	12	6	19	
Białystok	54.2	NW?	deszcz	14	--	-	
Brześć n/B	52.7	N6	4	14	3	20	
[illegible]							
Warszawa	55.2	NNW6	deszcz	15	0.4	19	
Łódź							
Lublin							
Lwów							
Zakopane							
Kraków	56.3	NNW2	2	15	0	17	
[illegible]							
Poznań	58.4	N2	4	17	0	19	
Toruń	57.9	NNW2	4	16	0	19	
Bydgoszcz							
Chojnice							
[illegible]							
Hel							
Puck							
Gdańsk	57.8	NNW3	3	15	0	18	
[illegible]	64.8	NW2	4	10	0		
[illegible]	65.2	SE2	4	11	0		
Blacksod P.	67.5	cisza	4	13	0		
Holy-Head	66.0	N4	1	13	0		
Valentia	68.1	NNW8	3	14	0		
Scilly	66.0	N6	1	16	0.2		
[illegible]	62.8	NNW3	deszcz	11	0.4		
[illegible]	65.1	N6	2	11	0		
[illegible]							
Vlissingen							
Gris-Nez / Calais	62.4	NNE4	3	13	ślad	13	
Brest	64.6	N4	1	19	1	18	
[illegible]	61.1	NW10	4	15	1	17	
[illegible]	59.9	NNW2	deszcz	13	7	17	
Rochefort	61.9	N10	3	18	1	28	
[illegible]	60.0	cisza	deszcz	14	1	16	
[illegible]	63.7	—"—	1	17	ślad	-	
[illegible]	63.8	NNW6	1	17	6	13	
[illegible]	59.6	NW4	3	14	5	18	
[illegible]	61.3	NNW6	4	12	—	13	
Magdeburg	59.6	NNW3	1	17	0	19	
[illegible]	60.0	NW2	2	15	0	-	
[illegible]	59.8	N2	4	17	0	18	
[illegible]	59.1	NNE2	3	15	1	17	
[illegible]	58.9	NW2	2	18	0	18	
[illegible]	59.2	NNW4	3	15	0	17	
[illegible]	58.3	NNW2	3	15	0	18	
[illegible]	59.6	W2	4	16	0	17	
[illegible]	58.3	N2	2	15	0.5	18	
Kłajpeda	55.2	N4	2	17	0	18	
[illegible]	58.2	SSW4	deszcz	14	0	18	
[illegible]	59.4	SW4	3	15	0	18	
[illegible]	58.2	E2	1	17	0	22	
[illegible]	53.4	NNW4	2	14	0		
[illegible]	58.5	NW2	2	17	0		
[illegible]	59.5	NE2	3	14	0		
[illegible]	60.2	NNW2	4	13	0		
[illegible]	58.8	W2	1	14	0		

Kraj	Stacja	Ciśnienie 700 mm +	Wiatr	Zachmurzenie	Temp. °C	Opady mm	Temp. Max	Temp. Min
	[illegible]	58.0	ESE4	1	17	0	22	
	[illegible]	56.8	W2	2	16	2	-	
	[illegible]	55.?	NW4	3	14	ślad	17	
	[illegible]	58.3	NNW2	0	15	0	-	
	[illegible]	58.7	W2	3	20	1	22	
	[illegible]	62.1	W8	4	6	2	8	
	[illegible]	59.0	W4	2	17	0	19	
Norwegja	[illegible]	59.8	N5	deszcz	6	3		
Norwegja	[illegible]	62.0	NNW4	4	9	0		
Norwegja	Valdersund	62.6	NNW6	4	10	ślad		
Norwegja	Utsira	60.7	NNW6	1	10	0		
Finlandja	Helsinki							
Finlandja	Sortavala							
Finlandja	Kuopio							
Finlandja	[illegible]							
Finlandja	[illegible]							
Estonja	Tallinn (Reval)	56.7	NW4	4	14	0	21	
Estonja	Hangerburg	54.7	NNW2	4	15	0	21	
Estonja	[illegible]							
	[illegible]	54.1	W4	1	17	—		
	[illegible]	60.6	SE6	4	19	—		
	Odessa	46.9	SSW3	0	19	—		
	Mezeń	53.0	cisza	2	20	—		
	Witebsk	52.5	N2	2	17	—		
	[illegible]	61.2	E3	deszcz	5	ślad		
	[illegible]	61.5	W6	—"—	11	2		
	[illegible]	56.4	SE4	3	13	—		
	[illegible]							
	Feldkirch							
	Innsbruck							
	[illegible]							
	[illegible]							
	[illegible]							
	[illegible]	57.0	N2	4	15	0	19	
	[illegible]							
	[illegible]	53.9	N2	deszcz	12	14	16	
	[illegible]							
	[illegible]							
	[illegible]							
	[illegible]							
	[illegible]							
	[illegible]							
	[illegible]	57.3	ESE10	mgła	21	—		
	Torino	57.1	cisza	2	18	—		
	Ancona	55.6	W4	burza	12	2		
	Taranto	56.6	ENE2	2	19	0		
	Venezia	57.3	W2	1	—	-		
	[illegible]							
	[illegible]	58.7	W10	3	19	—		
	[illegible]							
Balkany	[illegible]							
Balkany	[illegible]							
Balkany	[illegible]							
Balkany	[illegible]							
Balkany	[illegible]							
	[illegible]							
Afryka	[illegible]							
Afryka	[illegible]							
[illegible] -drskie	[illegible]							
[illegible] -drskie	[illegible]							
[illegible] -drskie	[illegible]							

Spostrzeżenia pilotowe.

Stacja	[illegible]	[illegible]	[illegible]	[illegible]	[illegible]	1000	1500	2000	2500	3000	4000	5000	Granica dolna chmur	Rodzaj chmur	Uwagi
Warszawa															

Wydawnictwo Państwowego Instytutu Meteorologicznego w Warszawie

Édition du matin [7h G.M.T.]. 28. VI. 25. Nº 179 a

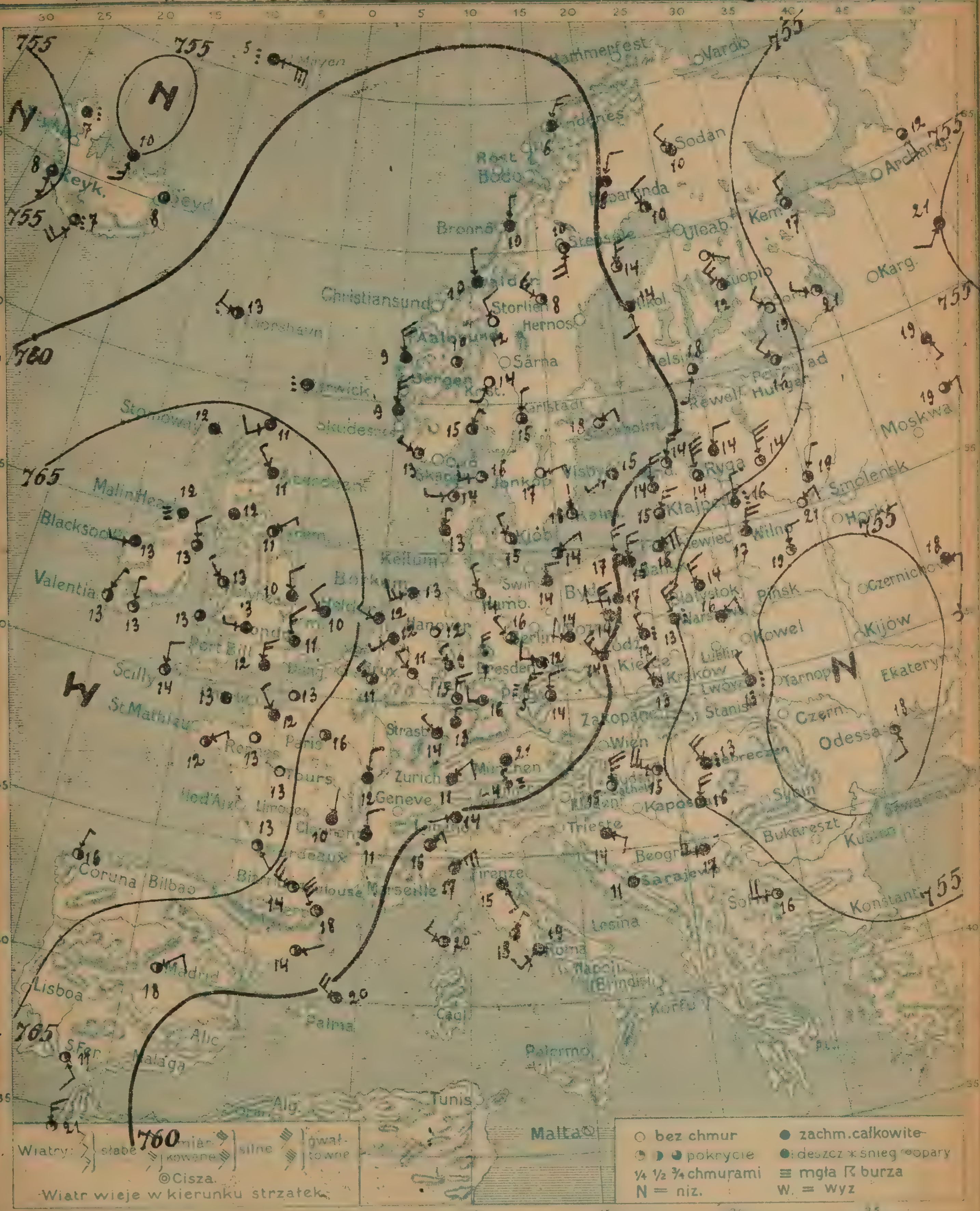

Warszawa. Mapa pogody z dnia 28. VI. Niedziela 1925 r. 7 rano. Rocznik VI. Nº 179a

Przewidywany przebieg pogody w ciągu doby następnej: Cieplej; zachmurzenie w większej części kraju przeważnie dość duże, na wschodzie deszcz, na Pomorzu stopniowe wypogodzenie się; umiarkowane wiatry północno-zachodnie i zachodnie. —
W. N.

Wydano dnia 28. VI. *1925 r. o godz.* 11½

5:

Spostrzeżenia meteorologiczne z dnia dzisiejszego rano 28.VI.25. N° 179a

Stacja	Ciśnienie 700 mm.	Wiatr	Zachmurzenie	Temp. °C.	Opady mm.	Temp. Max	Temp. Min.
[illegible]	53.6	NNE8	4	17	2		13
[illegible]	53.6	NNW5	4	14	2	15	14
[illegible]	51.4	NE4	4	16	0		13
[illegible]	55.6	NNW10	deszcz	13	8		12
[illegible] -pojsk.	53.2	NNW4	4	13	2		13
[illegible] -polit.	(21.4)	NN2	deszcz	13	33		12
Wilno-dyr	53.8	NNE6	4	17	2	18	12
[illegible]	56.3	NW4	4	13	0.3		12
Poznań	60.5	NNW6	4	14	0		10
[illegible]	59.5	W4	4	17	0	20	12
Chojnice							
[illegible]	53.7	N8	4	15	0		12
Wick	65.5	SW4	4	11	1		
[illegible]	65.5	cisza	4	12	0.1		
Aberdeen	66.0	NW2	4	11	0		
Holy-Head	57.6	NW2	2	13	0		
[illegible]	68.9	NNE2	2	13	0		
[illegible]	53.3	N4	1	14	0		
Yarmouth	65.6	NW4	4	10	0.4		
[illegible]	56.8	NE2	2	11	0		
Le Havre	61.0	–	–	13	0		7
Lorient	63.0	NE2	1	12	0		6
[illegible]	63.1	cisza	2	16	0		12
[illegible]	63.0	N4	4	12	1		10
Bordeaux	56.0	cisza	1	13	0		8
[illegible]	64.6	N1	4	10	2		2
Toulouse	64.8	WNW6	1	14	2		12
[illegible]	67.4	cisza	0	13	0		7
[illegible]	63.5	NW2	4	14	0		11
[illegible]	65.0	WNW2	2	11	–		–
Magdeburg	68.6	NW2	3	16	0	–	10
[illegible]	63.2	WSW6	4	13	0		–
[illegible]	63.2	NNW2	2	14	0		11
[illegible]	61.2	N4	4	14	0		8
Aachen	64.6	NW2	1	11	0.1		8
[illegible]	63.1	WNW4	4	12	0		10
[illegible]	60.0	NW6	3	14	0		9
[illegible]	63.0	N8	1	15	0		11
[illegible]	61.5	cisza	4	21	14		10
Klajpeda	57.6	NNE6	2	15	0		
[illegible]	62.1	NW2	2	15	0		
[illegible]	62.2	W4	1	16	0		
[illegible]holm	62.5	N2	1	14	0		
Blaavandshuk	63.4	N2	4	13	0		
[illegible]	61.6	NE2	1	14	0		

Stacja	Ciśnienie 700 mm.	Wiatr	Zachmurzenie	Temp. °C.	Opady mm.	Temp. Max
[illegible]	60.3	NE4	0	18	0	
Oestersund	62.4	WNW6	1	8	0	
[illegible]	58.5	NN4	2	10	0	
[illegible]	60.4	SW2	2	15	0	
[illegible]	61.7	N2	2	15	0	
[illegible]	61.4	NW4	0	12	0	
[illegible]	61.6	ENE2	0	17	0	
[illegible]	61.8	NNE8	4	6	1	
[illegible]	63.0	N2	4	10	0	
[illegible]	62.7	NNW2	4	10	0	
Utsire	63.6	N6	4	9	0	
[illegible]	52.2	SSW2	1	18	0	
[illegible]	55.5	NW4	0	19	0	
[illegible]	57.5	NW8	1	12	0	
[illegible]	59.9	SSE4	4	19	ślad	
[illegible]	56.8	NW4	4	10	0.1	
[illegible]	55.5	NW4	2	16	0	
[illegible]	60.5	SE6	2	20	0	
Odesa	47.6	SSE8	1	18	0	
Mezeń	53.3	SSE4	3	22	0	
Witebsk	52.4	NE4	0	21	32	
[illegible]	58.3	E12	deszcz	5	1	
[illegible]	62.3	W4	3	13	0.3	
[illegible]	56.0	cisza	2	8	–	
Ryga	58.2	N12	4	14	0	
Libawa	58.1	N8	1	14	0	
Malnowa	55.6	N10	1	19	0	
Dünaburg	54.0	N4	deszcz	16	9	
[illegible]	61.0	N4	4	14	–	
[illegible]	53.0	W4	deszcz	13		
[illegible]	55.1	WNW10	1	15	0	22
[illegible]	58.2	N10	0	15	0	21
[illegible]	55.3	N8	1	16	7	22
[illegible]	61.0	NE4	3	18	–	
[illegible]	67.0	NNE2	2	16	–	
[illegible]	58.0	WNW8	2	20	–	
[illegible]	57.6	NE10	2	17	–	
[illegible]	57.9	SE2	4	15	ślad	–
Torino	59.9	NE4	3	16	0.2	
[illegible]	57.5	SW4	4	13	0	
Maddalena						
[illegible]	55.7	W6	3	17	0	
Sarajewo	58.9	cisza	4	11	0	
[illegible]	56.4	W8	1	16	2	19
Zagreb	59.0	ESE4	4	14	3	
Rabat	52.0	NNW6	10	21	–	
Zugspitze (2964)	(28.9)	NW2	mgła	-4	7	–

Spostrzeżenia pilotowe

Stacja	Godz.	Widzialność	500	1000	1500	2000	2500
[illegible]							

Ogólny stan atmosfery w dn. 28.VI.25 r. N° 179a

Wyż barometryczny nad Wielką Brytanją i Rosją wschodnią, niskie ciśnienie nad Islandją i nad dorzeczami Dniepru i Dniestru. - W Polsce pochmurno, dżdżysto, temperatura od 13° do 17°C. -

Wydawnictwo Państwowego Instytutu Meteorologicznego w Warszawie

Édition du soir [18 h G.M.T.] 28. VI. 25. N: 1796

Warszawa. Izobary ... z dnia 28. VI. Niedziela 1925 r. 18 h rano. Rocznik VI. N 1796

Przewidywany przebieg pogody w ciągu doby następnej ....

Wydano dnia 1925 r. o godz.

Spostrzeżenia meteorologiczne z dnia dzisiejszego rano/wiecz. 28 VI.25 r. № 1796

Stacja	Ciśnienie 700mm	Wiatr	Zachmurzenie	Temp. °C	Opady mm	Temp Max	Temp Min
[illegible]	54.7	NNE6	4	19	[illegible]	22	
[illegible]							
[illegible]	54.3	NNW6	deszcz	16	-	-	
[illegible]	51.8	N4	—"—	17	—	21	
[illegible]							
[illegible]	54.5	N10	4	16	9	16	
[illegible]	51.4	NW4	deszcz	11	8	14	
Lublin	52.4	N5	4	17	5	17	
[illegible]	50.8	N4	3	17	7	18	
[illegible]							
[illegible]	55.6	NW4	deszcz	11	15	14	
[illegible]							
[illegible]	60.2	NNE4	deszcz	18	ślad	20	
[illegible]	59.1	NNW8	4	16	—"—	18	
[illegible]	60.9	NNW12	3	15	0	16	
[illegible]	55.3	W2	2	13	ślad		
[illegible]	64.8	WSW4	3	15	0		
[illegible]	65.9	S6	3	14	0		
Holy-Head	67.3	cisza	2	16	0		
Valentia	67.4	WSW5	4	15	0		
Scilly	68.1	N2	2	17	0		
Yarmouth	67.1	NNE4	2	14	0.2		
[illegible]	66.7	SE2	2	12	0		
[illegible]	65.7	NNW6	4	14	0		
[illegible]	65.4	NNW4	3	15	ślad		
Le Hâvre	67.5	NNW4	2	13	—"—	—	
Tours	66.8	N4	3	17	0.	19	
[illegible]	66.8	NW4	4	16	0	17	
Dijon	63.6	N4	3	18	0	19	
Rochefort	66.7	WNW8	3	17	0	—	
Lyon	63.6	NNW8	2	18	0.2	19	
Biarritz	67.1	NNW8	1	18	0	—	
Rennes	67.3	N4	0	18	0	20	
Strasbourg	63.9	NW4	deszcz	13	2	21	
[illegible]	66.1	NNW4	3	13	0.5	15	
Hannover	63.6	NW4	3	18	0	20	
[illegible]	65.0	N2	4	15	0	—	
Aachen	65.2	WNW4	4	17	0	—	
Swinemünde	61.9	N2	3	17	0	13	
Magdeburg	63.0	NW5	1	19	ślad	21	
[illegible]	61.5	NW8	3	17	0	18	
[illegible]	60.1	WNW4	deszcz	13	3	19	
[illegible]	63.6	N1	1	19	0	20	
[illegible]	62.8	SW2	4	14	3	16	
Königsberg	58.2	NNE12	3	15	0	19	
[illegible]							
[illegible]							
[illegible]							
[illegible]	62.8	N4	2	16	0		
[illegible]	61.7	W4	0	14	0		
[illegible]	63.5	W6	2	12	0		
[illegible]	64.7	NNW4	1	14	0		
[illegible]	61.9	WSW4	1	17	0		

Stacja	Ciśnienie 700mm	Wiatr	Zachmurzenie	Temp. °C	Opady mm	Temp Max	Temp Min
[illegible]	62.0	SE4	0	19	0	21	
[illegible]	58.8	S4	1	14	0	—	
[illegible]	63.4	N4	1	15	0	17	
[illegible]	61.4	N2	0	17	0	—	
[illegible]	61.3	SSW4	1	21	0	23	
[illegible]	62.3	NW4	1	13	0	15	
[illegible]	61.5	NW2	1	20	0	20	
[illegible]	62.2	N4	4	6	0.1		
[illegible]	64.2	N2	1	11	0		
[illegible]	64.1	N4	4	10	0		
Utsira	65.0	NNW3	4	8	0		
Helsinki	59.3	NE2	1	20	0	22	
Sortavala							
[illegible]							
[illegible]							
[illegible]							
Riga	58.0	N8	1	15	0	17	
Libava	59.2	N12	1	14	0	15	
Malnowa	55.5	N1	2	19	0	22	
[illegible]	57.3	N5	0	18	—		
[illegible]	53.6	E4	4	20	—		
Kijów	49.9	cisza	2	20	—		
Elisawetgrad	50.1	SSE4	2	19	—		
Kem	57.7	E2	3	12	—		
[illegible]	62.1	ESE6	deszcz	5	ślad		
[illegible]	63.1	SW4	2	18	0.2		
[illegible]	55.4	cisza	1	15	—		
[illegible]							
Feldkirch							
[illegible]	56.7	W2	4	21	0	23	
Livorno	54.4	SSW8	3	19	ślad	29	
Roma	57.7	WSW6	3	19	0	20	
Beograd	55.6	NW2	1	18	0	23	
Sonnblick (3105)							

Spostrzeżenia pilotowe. Sd.

Stacja	Godz.	[illegible]	500	1000	1500	2000	2500	3000	3500	4000	4500	5000	[illegible]	[illegible]	Uwagi
[illegible]															

Wydawnictwo Państwowego Instytutu Meteorologicznego w Warszawie

Édition du matin [7 h. G.M.T.] — *29. VI. 25. № 180a*

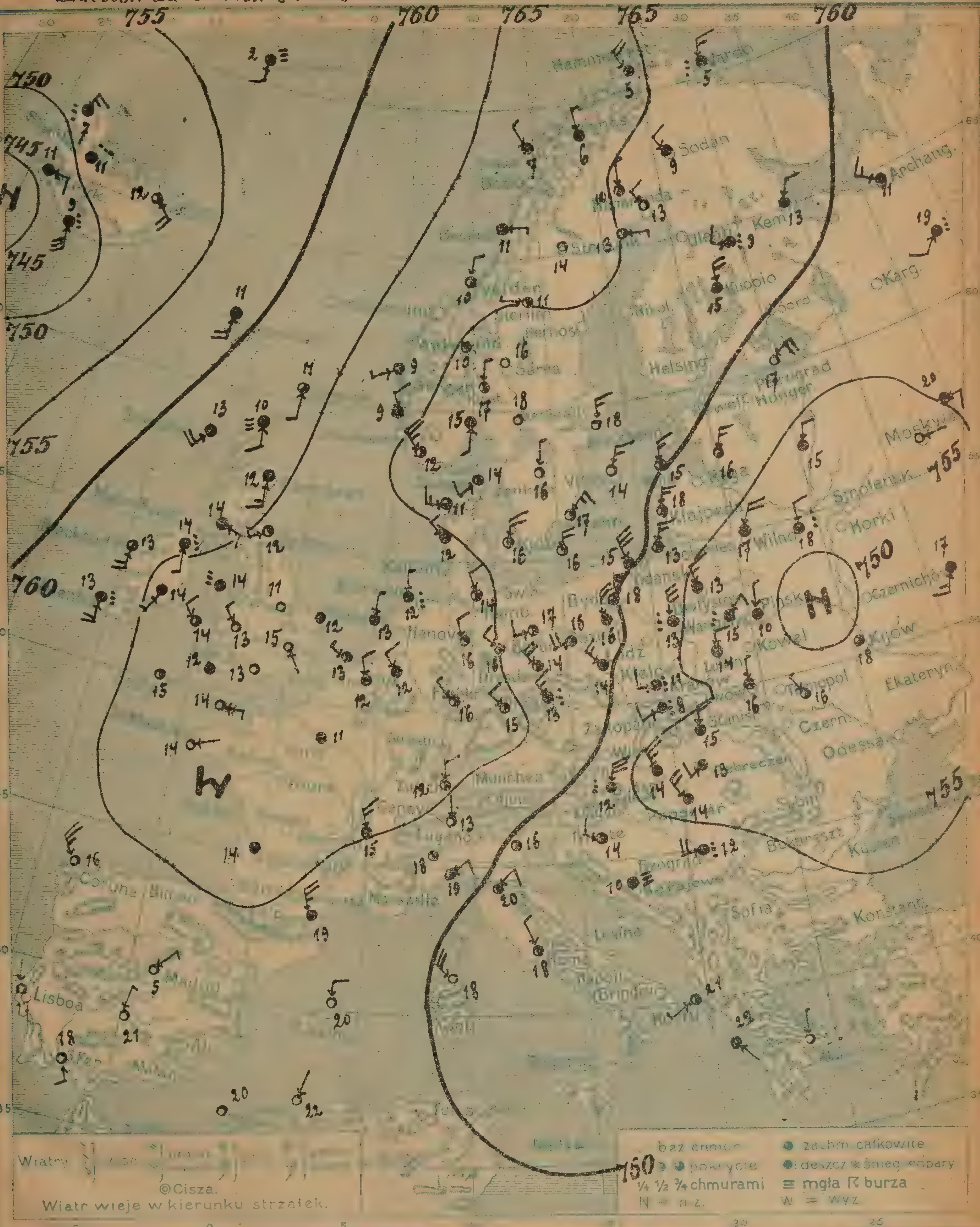

Warszawa. Mapa pogody z dnia *29. VI. Poniedziałek* 1925 r. 7 rano. Rocznik IV. Nr *180a*

Przewidywany stan pogody w ciągu doby następnej: *pochmurno, deszcz, szczególniej w górach i na wschodzie kraju, chłodno, umiarkowane wiatry z kierunków północnych. Na zachodzie kraju lekkie polepszenie się stanu pogody. — HB.*

Wydano dnia *29. VI.* 1925 r. o godz. *11½.*

Spostrzeżenia meteorologiczne z dnia dzisiejszego rano 23.VI.25 № 180

Stacja	Ciśnienie 700 mm	Wiatr	Zachmurzenie	Temp. °C	Opady mm	Temp. Max	Temp. Min
[illegible]	54.4	NNE 8	4	17	0	-	14
[illegible]	51.0	N 2	4	10	3		—
Białystok	54.0	NNW 6	4	13	1	19	13
[illegible]	51.9	NE 4	deszcz	15	18		14
[illegible]							
[illegible]	55.0	N 12	deszcz	13	24		12
[illegible]							
Lublin wojsk.	51.0	N 4	4	14	7		13
[illegible]	52.1	N 2	4	16	3		15
[illegible]	(23.1)	NNW 2	4	16	9	19	13
Wilno-dyr.	53.5	NNE 4	4	17	0	23	14
[illegible]	56.8	WSW 4	deszcz	8	32	9	7
[illegible]	55.4	W 2	--	11	38		10
[illegible]							
[illegible]	60.8	N 8	4	16	ślad		13
[illegible]	51.1	N 6	4	15	0	-	-
[illegible]	59.7	N 6	3	18	0		13
Chojnice							
Tczew							
Hel							
Puck							
Gdańsk	60.2	NNW 12	4	15	0		14
Lerwick	64.5	S 2	3	11	0		
[illegible]	60.7	SW 8	4	13	0		
[illegible]	64.7	S 6	4	12	0		
Holy Head	65.8	SW 8	deszcz	14	ślad		
[illegible]	63.7	S 8	--	13	1		
[illegible]	67.9	cisza	1	15	0		
Yarmouth	67.2	---	4	12	0		
[illegible]	66.4	W 2	1	12			
[illegible]	66.8	NNE 4	4	13	—		
[illegible]	67.3	NNW 2	3	13	-		
Perpignan	64.0	NNW 10	4	19	-		
Brest	67.0	ENE	0	14	-		
Paris	68.0	cisza	4	17	—		
Lyon	65.0	NNW 6	4	15			
Bordeaux	66.0	cisza	4	14	-		
Clermont							
Biarritz							
[illegible]							
Strasbourg							
[illegible]	67.0	NNW 4	4	12			
Hannover	65.0	NNW -			0		7
[illegible]	66.7	N 2	deszcz	12	0.1		--
[illegible]	66.2	NNW 8	2	14	0		10
Königsberg	58.5	NNE 6	2	17	0		12
[illegible]	62.9	W 4	2	17	0		12
[illegible]	63.6	NW 8	3	14	4		11
[illegible]	60.2	NW 6	4	14	3		12
[illegible]	66.1	NW 2	2	16	0		14
Magdeburg	64.9	NW 4	1	16	0		10
Kłajpeda	58.3	NNE 6	2	18	0		
[illegible]							
[illegible]	65.0	N 4	2	12			
[illegible]	61.1	N 1	0	13			
[illegible]	64.3	N 8	1	16	0		
[illegible]	62.3	SW 4	1	17	0		
[illegible]	64.3	W 6	3	11	0		
[illegible]	66.5	NW 2	9	12			
[illegible]	63.3	NNE 8	1	16	0		

Stacja	Ciśnienie 700 mm	Wiatr	Zachmurzenie	Temp. °C	Opady mm	Temp. Max	Temp. Min
[illegible]	64.0	N 6	9	18	0		
Abisko	65.6	NNW 2	4	6	ślad		
Gällivare	64.5	N 2	3	10	0		
[illegible]	63.3	NNE 6	0	14	0		
[illegible]	64.1	cisza	0	18	0		
Östersund	66.1	W 2	1	11	0	-	
[illegible]	64.5	N 2	0	16	0		
[illegible]	65.8	NW 2	4	7	0.1		
[illegible]	66.2	E 2	4	11			
[illegible]	65.5	NNE 4	2	14	0		
Utsire	65.5	NNW 4	4	9	0		
[illegible]							
[illegible]							
[illegible]	63.5	N 8	4	15			
Kajana	61.9	W 4	deszcz	19	0		
[illegible]	63.0	NW 4	4	9	3		
Tallin (kom.)							
Dorpat							
Filsand							
[illegible]	57.9	NE 8	0	17	0		
[illegible]	53.7	E -	—	—	0		
Kijów	50.9	cisza	3	18	0		
Elisawetgrad	50.6	SE 4	3	16			
Kem.	60.7	NE 4	4	13	0		
[illegible]	59.2	S 4	mgła	2	0.1		
Thorshavn	59.8	S 8	4	11	-		
Seydisfiord	52.7	SE 8	3	12			
[illegible]							
[illegible]							
[illegible]							
[illegible]							
[illegible]	63.0	NW 6	[illegible]	11	-		
[illegible]							
[illegible]							
[illegible]							
[illegible]	53.0	NNW 4	4	15	-		
[illegible]	53.5	NW 10	4	14	1	22	[illegible]
[illegible]	55.6	N 12	deszcz	12	ślad	19	[illegible]
[illegible]	53.9	NW 8	4	14	0	23	[illegible]
[illegible]	64.0	NE 2	0	5	-		
[illegible]	64.0	cisza	0	15	-		
Lisbon	63.0	N 4	0	20	-		
[illegible]	60.5	NE 4	1	19	0		[illegible]
[illegible]	59.0	NE 1	1	20	2		[illegible]
Torino	60.4	cisza	0	18	0		[illegible]
[illegible]	58.8	NNW 2	1	18	0		[illegible]
Milano	[illegible]	SW 4	3	17	ślad		[illegible]
Padova	57.4	cisza	2	16	0		[illegible]
Maddalena	59.0	WNW 8	0	18	0		
[illegible]							
[illegible]	55.7	W 8	deszcz	12	ślad		[illegible]
Sarajewo	58.6	cisza	mgła	10	0		[illegible]
[illegible]							
Zagrzeb	59.2	WNW 4	4	17	1	-	[illegible]
[illegible]	57.1	N 2	0	23	0		[illegible]
[illegible]							
Oran	64.0	cisza	0	20	—		
[illegible]	63.0	NNE 1	0	22	—		
[illegible]							
[illegible]							
[illegible]							

Spostrzeżenia pilotowe.

Stacja	[illegible]	[illegible]	500	1000	1500	2000	2500	3000	3500	4000	4500	5000	[illegible]	[illegible]	Uwagi
Wa[illegible]															

Ogólny stan atmosfery w dniu 23.VI.25 r. № 180

Wysokie ciśnienie nad Francją, Anglją i Norwegją, niskie nad Polską, Węgrami, Ukrainą i Rosją oraz nad Finlandją. W Polsce pochmurno, deszcz

Wydawnictwo Państwowego Instytutu Meteorologicznego w Warszawie

Édition du soir [18h G.M.T.] 29. VI. 25. N: 180 b

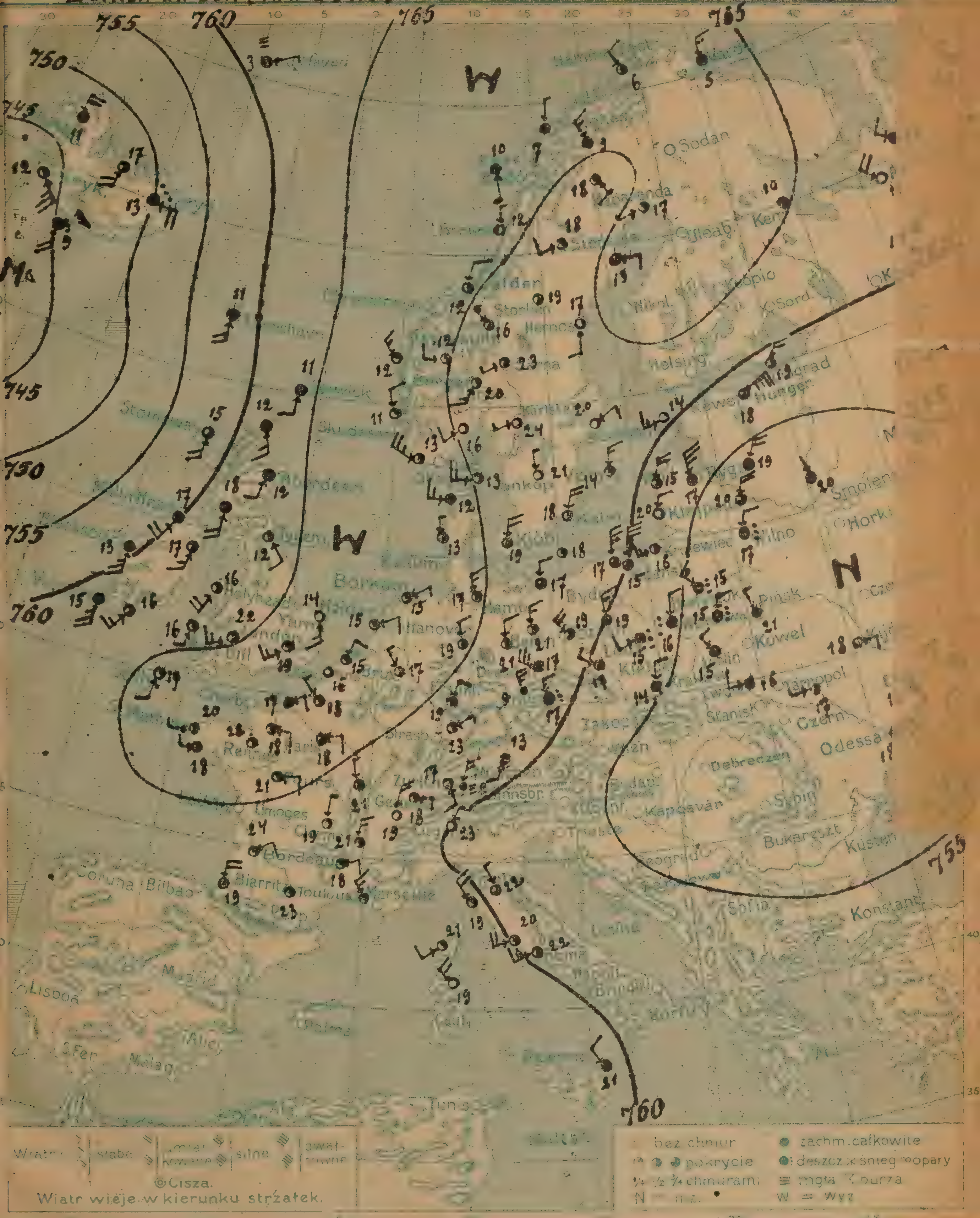

Warszawa Izobary dy z dnia 29. VI. Poniedziałek 1925 r. 18h rano Rocznik IV N: 180b

Przewidywany przebieg pogody w ciągu doby następnej

Wydano dnia .... 1925 r. o godz. ...

Spostrzeżenia meteorologiczne z dnia dzisiejszego 29.VI.25 r. № 13[illegible]

Stacja	Ciśnienie 700mm	Wiatr	Zachmurzenie	Temp. °C	Opady mm	Temp. Max	Temp. Min
Wilno	33.7	NNE4	deszcz	17	0	21	
Pińsk	51.2	NNW2	4	21	0	24	
Białystok	54.3	NW6	deszcz	15	-	-	
Brześć n. B.	52.4	NNE4	—"—	15	3	21	
Kiwerce							
Warszawa	55.9	N4	deszcz	16	4	19	
Łódź	57.3	WSW4	—"—	15	3	18	
Lublin	54.3	NW4	4	15	4	15	
Lwów	53.1	W4	4	15	0	22	
Zakopane							
Kraków	55.9	N4	deszcz	14	54	15	
Cieszyn							
Poznań	60.0	N6	4	19	0	23	
Toruń							
Bydgoszcz							
Chojnice							
Tczew							
Hel							
Puck							
Gdańsk	60.0	N14	3	15	0	18	
Lerwick	63.0	S4	4	17	0		
Stornoway	58.3	S8	3	15	0		
Aberdeen	63.2	SSW4	4	12	0		
Holy Head	64.1	SSW8	3	16	ślad		
Valentia	61.9	S10	4	15	0.1		
Scilly	65.5	S4	1	17	0		
Yarmouth	66.5	SSE6	0	14	0		
Plymouth	63.8	SE4	2	12	ślad		
Helder	66.7	ENE4	1	15			
Vlissingen	66.6	NNE4	1	15			
Calais	66.4	cisza	0	16	0		
Brest	65.2	WSW2	[illegible]	20	0	21	
Paris	65.9	ENE4	3	18	0	20	
Dijon	63.8	NNW2	2	21	0	22	
Bordeaux	61.5	NE4	2	24	0	25	
Clermont	63.6	N2	0	19	0	20	
Biarritz	63.7	N8	1	19	0	-	
Rennes	64.9	cisza	1	22	0	22	
Toulouse	62.7	—"—	1	23	0	26	
Ajaccio	61.3	SW4	1	21	0	-	
Hannover	65.0	NNW4	2	19	0	23	
Borkum	67.1	NE2	1	15	0	-	
Hamburg	65.6	NNW6	2	17	0	[illegible]	
Swinemünde	62.9	N4	3	17	0	19	
Berlin	62.6	N6	2	21	0	23	
Dresden	62.2	NNW10	4	17	0	15	
Breslau	59.1	NNW4	3	17	ślad	19	
Aachen	67.1	NW2	2	17	0	18	
München	64.8	SSW4	4	13	3	17	
Kłajpeda	57.1	N4	0	20	0	-	
Genève	63.0	NNE8	0	19	0	19	
Zürich	64.0	SE4	3	17	0.1	23	
Lugano	59.2	NNE4	0	23	0	27	
København	64.5	N8	2	19	0		
Skagen	65.1	W6	1	13	0		
Hanstholm	65.5	W6	3	12	0		
Blaavandshuk	67.1	NNW2	3	13	0		
Hammershus	64.0	cisza	1	18	0		

Stacja	Ciśnienie 700mm	Wiatr	Zachmurzenie	Temp. °C	Opady mm	Temp. Max	Temp. Min
Stockholm	64.1	NE4	0	20	0	22	
Hernösand	63.9	S2	0	17	0	.	
Haparanda	66.0	WSW2	1	17	0	18	
Wisby	63.3	N6	1	14	0	-	
Karlstad	63.9	WSW2	0	24	0	26	
Storlien	64.8	NW2	2	16	0	17	
Jönköping	64.0	NNW2	0	21	0	21	
[illegible]	67.4	N2	4	7	0		
[illegible]	67.3	N2	0	12	0		
Kristiansand	65.1	NNE4	1	12	0		
Utsira	66.2	NNW4	1	11	0		
Helsinki							
Sortavala							
[illegible]							
Wasa							
Sodankylä							
[illegible]	52.0	NE10	0	17	0	24	
Ryga							
[illegible]	61.9	WSW6	0	14	0	17	
Leningrad	59.4	NNE8	1	19			
Moskwa	54.8	E6	4	21			
Kijów	51.4	E4	0	18			
Odesa	50.8	ENE8	4	18			
Kem	65.2	cisza	4	10			
Jan Mayen	61.9	ENE8	mgła	3	0		
Thorshavn	63.0	S8	4	11	0		
Seydisfjord	49.7	ESE8	deszcz	13	-		
[illegible]	53.4	N10	3	15	0	19	
[illegible]	53.9	NNE8	3	15	0	17	
[illegible]	54.5	NNE8	4	20	1	22	
[illegible]	53.4	NNE8	3	13	11	23	
Praha	51.4	NNW4	deszcz	17	0.1	18	
Eger-Cheb							
[illegible]							
Stara Ďala							
Košice							
Budapest							
Szombathely							
Szeged							
Madrid							
Coruña							
Palma							
Genova							
Firenze	59.8	NW8	3	22	0	27	
Livorno	60.7	NW8	1	19	0	29	
Roma	59.8	WSW8	2	22	0	26	
Messina	60.5	NW4	4	21	-	-	
Brindisi							
[illegible]	60.1	NW8	0	19	-		
Palermo							
Beograd							
Bucuresti							
Sofia							
Konstantynopol							
[illegible]							
Malta							
Tunis							
Alger							
Sonnblick (3106)							
Zugspitze (2963)							
Säntis (2500)	65.3	NNE6	mgła	0	2	0	

Spostrzeżenia pilotowe

Stacja	Godz.	[illegible]	500	1000	1500	2000	2500	3000	3500	4000	4500	5000	Kierunek dolnych chmur	Rodzaj chmur	Uwagi
Warszawa															

Wydawnictwo Państwowego Instytutu Meteorologicznego w Warszawie

Édition du matin [7 h. G.M.T.] 30. VI. 25. N: 181 a

Warszawa. Mapa pogody z dnia 30. VI. Wtorek 1925 r. 7 rano. Rocznik VI. N 181a

Przewidywany przebieg pogody w ciągu doby następnej: Pochmurno, deszcz, chłodno, umiarkowane wiatry północno-zachodnie i północne.—

L. B.

Wydano dnia 30. VI. 1925 r. o godz. 11 h 30 m

Spostrzeżenia meteorologiczne z dnia dzisiejszego rano 30.VI.25r. №181a

	Stacja	Ciśnienie 700 mm.	Wiatr	Zachmurzenie	Temp. °C	Opady mm.	Temp Max	Temp Min
Polska	Wilno-uniw.	52.0	N4	deszcz	16	12	-	14
	Pińsk	52.2	N2	—"—	17	ślad	-	15
	Białystok	53.4	NW4	—"—	16	13	17	14
	Brześć n. B.	52.7	N2	4	17	0	-	14
	Kiwerce							
	Warszawa	54.3	N6	deszcz	14	7	-	13
	Łódź	56.3	NW4	—"—	11	13	-	10
	Lublin-wojsk.	54.1	NNW1	4	14	11	-	14
	Lwów	54.0	NW4	4	15	14	-	13
	Wilno-dyr.	52.2	N2	deszcz	16	25	21	16
	Lublin-gimn.	53.2	NW2	4	14	4	15	13
	Zakopane	57.1	WNW4	deszcz	8	52	11	8
	Kraków	55.6	W4	—"—	11	63	-	11
	Cieszyn							
	Poznań	59.2	NNW3	3	17	0	-	10
	Toruń	57.0	NNW10	4	15	0	-	11
	Bydgoszcz	58.9	N2	4	18	0	-	10
	Chojnice							
	Tczew							
	Hel							
	Puck							
	Gdańsk	58.1	NNW14	3	13	0	-	14
Anglja	Lerwick	61.8	S4	4	11	0		
	Stornoway	60.6	SSW6	3	13	1		
	Aberdeen	62.9	S6	2	14	0		
	Holy Head	64.0	S8	3	15	0		
	Valentia	62.8	cisza	4	13	4		
	Scilly	64.6	S2	3	15	ślad		
	Yarmouth	66.5	S6	0	14	—"—		
	Spurn Head	64.6	SW2	2	14	0		
Holandja	Helder	65.3	ENE2	0	16	-		
	Vlissingen	66.4	ENE2	0	15	-		
Francja	Mayence	65.5	cisza	2	18	0	-	11
	Brest	65.3	—"—	0	12	0	-	12
	Paris	65.6	—"—	0	14	0	-	8
	Dijon	63.7	—"—	1	16	0	-	11
	Bordeaux	61.8	—"—	1	14	0	-	9
	Clermont	63.1	—"—	0	13	0	-	6
	Perpignan	61.6	—"—	1	21	1	-	13
	Rennes	64.6	ENE2	0	14	0	-	9
	Strasbourg	64.6	NNW4	0	16	0	-	10
Belg.	Bruxelles							
Niemcy	Hannover	66.2	NW4	1	15	0	-	8
	Borkum	67.5	N2	4	14	0	-	-
	Hamburg	66.2	NNW4	1	14	0	-	9
	Swinemünde	62.9	NNE6	1	18	0	-	15
	Berlin	63.1	NNW6	1	18	0	-	12
	Dresden	63.5	NW8	4	13	0	-	11
	Breslau	59.5	NW6	4	14	0	-	11
	Frankfurt a/M.	65.9	NE4	3	15	0	-	13
	München	65.2	SW2	deszcz	12	ślad	-	9
Lit.	Kłajpeda	56.6	NNE10	2	18	0	-	-
Szwajcarja	Genève	65.5	SSW1	0	14	0		
	Zürich	64.4	NE1	0	12	0		
	Lugano	61.5	NE1	0	16	0		
Danja	Vestervig	65.3	N6	2	15	0		
	Skagen	66.0	W2	3	13	0		
	Hanstholm	66.4	W6	3	11	0		
	Blaavandshuk	67.4	NE4	4	12	0		
	Hammershus	63.8	N6	1	16	0		

	Stacja	Ciśnienie 700 mm.	Wiatr	Zachmurzenie	Temp. °C	Opady mm	Temp Max.	Temp Min.
Szwecja	Stockholm	65.2	E4	0	20	0	-	11
	[illegible]	66.6	SW2	0	19	0	-	-
	Haparanda	63.6	E2	1	17	0	-	8
	Wisby	63.5	NNE3	0	15	0	-	-
	Karlstad	65.6	N2	0	20	0	-	13
	[illegible]	64.8	NNE2	0	17	0	-	5
	Jönköping	65.4	NW2	0	18	0	-	11
Norwegja	[illegible]	68.4	NE8	0	9	0		
	[illegible]	67.0	N2	0	11	0		
	[illegible]	65.8	NW4	1	14	0		
	Utsire	66.9	NSW4	3	10	0		
Finlandja	Helsinki							
	Sortavala	66.1	NE4	0	16	0	-	9
	Kuopio	66.1	ENE4	1	16	0	-	10
	Vasa	66.5	E6	0	18	ślad	-	10
	Sodankylä	68.4	NE2	4	17	0	-	18
Łotwa	Riga	56.7	N12	3	16	0	-	14
	Libawa	53.7	N10	1	15	0	-	13
	Malnocia	54.2	NNE10	deszcz	16	4	-	15
Rosja	Petrograd	60.1	NE6	4	14	4		
	Moskwa	58.9	ESE1	4	19	0		
	Elisawetgrad	51.7	SE4	4	16	3		
	Odessa	52.2	E2	4	15	0		
	Kem	63.2	NE8	3	10	3		
	Jan Mayen	62.4	ESE10	4	7	0		
	Thorshavn	56.4	SSW8	4	12	0.3		
	Seydisfjord	48.5	SE4	deszcz	11	-		
Austrja	Wien							
	Salzburg							
	Innsbruck							
	[illegible]							
Czechosłowacja	Praha	62.0	E6	4	15	-		
	Eger (Cheb)							
	Ołomuniec							
	Stara Dala							
	Košice	52.0	N6	4	15	-		
Węgry	Budapest	54.7	NW10	3	15	1	21	13
	Kaposvar	58.1	NW8	4	16	ślad	15	14
	Debreczen	53.8	N4	4	14	8	18	13
Hiszpanja	Madrid							
	Coruña	63.0	cisza	4	14	0		
	Mahon	62.0	SSW2	0	24	0		
Włochy	Venezia	50.2	SW2	4	-	-	-	-
	Firenze	61.0	SE1	1	21	0	-	14
	Livorno	61.7	NW3	2	13	0	-	-
	Roma	61.6	NE2	0	13	0	-	17
	Messina	62.4	NNW8	1	22	-	-	-
	Taranto	60.0	NNW6	1	22	0	-	18
	[illegible]	61.3	W6	1	19	0	-	-
	[illegible]							
Bałkany	Belgrad	55.9	W6	4	15	5	-	12
	Sarajewo	58.5	W2	deszcz	10	3	-	10
	Sofia	56.7	NNW5	4	14	-	-	-
	Konstantynopol							
	Ateny	56.2	W8	0	22	0	-	18
	[illegible]							
Afryka	[illegible]							
	[illegible]							
Stacje górskie	Sonnblick (3105)							
	Zugspitze (2964)							
	Säntis (2500)							

Spostrzeżenia pilotowe.

Stacja	Godz.	[illegible]	[illegible]	1000	1500	2000	2500	3000	3500	4000	4500	5000	Granica dolna chmur	Rodzaj chmur	Uwagi
Warszawa															

Ogólny stan atmosfery w dniu 30.VI.25r. №181a
Wysokie ciśnienie nad kanałem La Manche, Danją i całą Skandynawją, niskie nad Polską, Węgrami, Ukrainą i Rosją. W Polsce pochmurno i dżdżysto, na zachodzie chmurno.

Wydawnictwo Państwowego Instytutu Meteorologicznego w Warszawie

Édition du matin [18 h. G. M. T.]. 30. VI. 25. N: 181 b.

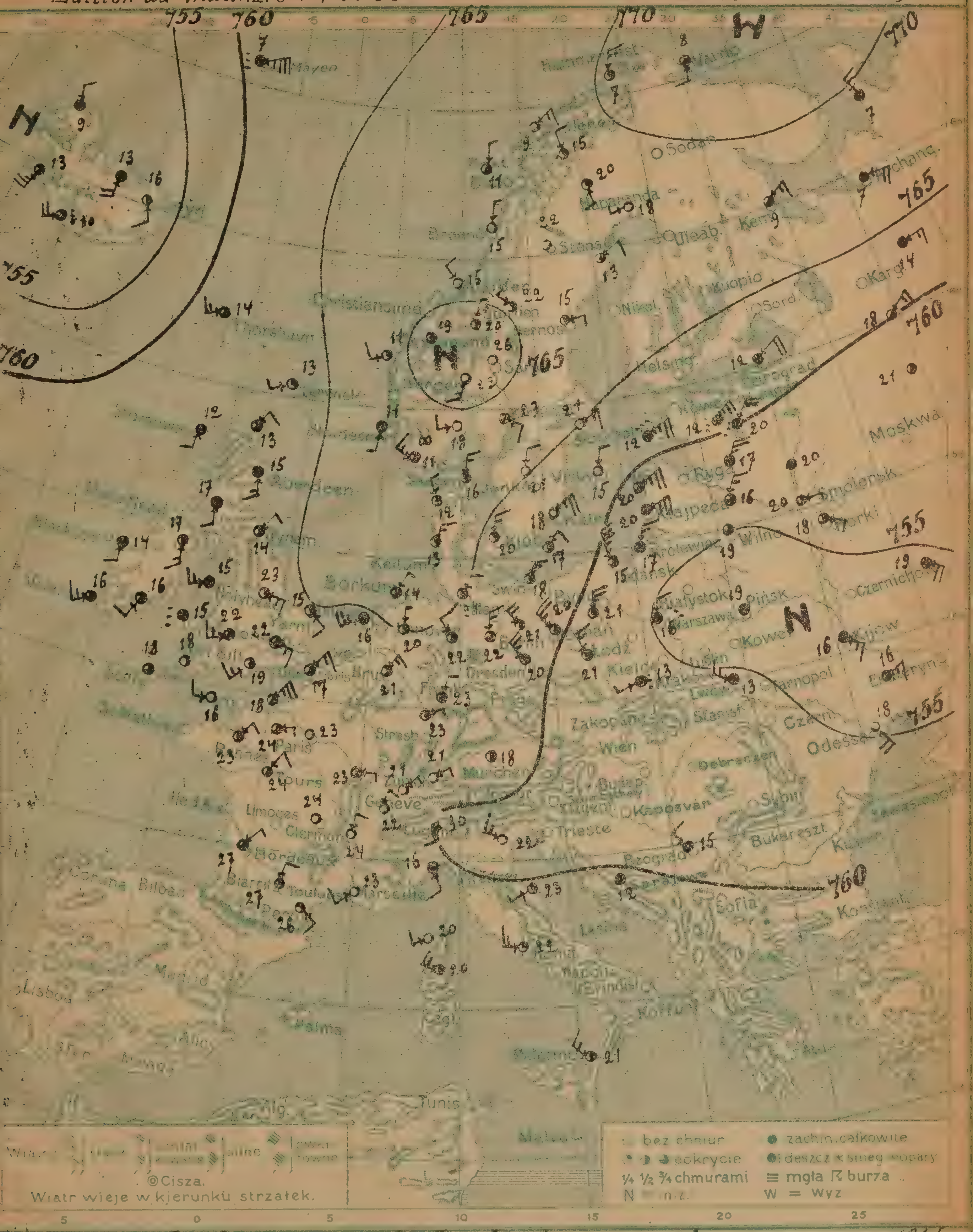

Izobary ... pogody z dnia *30. VI. Wtorek* 1925 r. *18 h.* rano. Rocznik VI. N: *181 b.*

Przewidywany przebieg pogody w ciągu doby następnej ....

Wydano dnia .... *1925 r. o godz.* ......

Spostrzeżenia meteorologiczne z dnia dzisiejszego ... z. 30.VI.23 r. N° 1815

Stacja	Ciśnienie 700 mm	Wiatr	Zachmurzenie	Temp °C	Opady mm	Temp Max	Temp Min
Wilno	55.0	cisza	3	19	12	21	
Pińsk	53.4	—"—	4	19	ślad	24	
Białystok							
Brześć n/B	53.5	NNW2	3	19	3	24	
[illegible]							
Warszawa	54.7	N4	deszcz	16	14	16	
Łódź	56.3	NW4	—"—	16	19	16	
Lublin	54.2	cisza	4	16	1	16	
Lwów	56.2	WNW6	4	13	2	19	
[illegible]							
Kraków	56.1	WSW2	deszcz	13	9	14	
[illegible]							
Poznań	59.1	N10	1	21	0	25	
Toruń							
[illegible]							
[illegible]							
[illegible]							
Hel							
Puck							
[illegible]	59.5	NNW14	2	15	0	16	
[illegible]	64.0	SW2	1	13	0		
Stornoway	61.5	SSW4	4	12	1		
[illegible]	63.6	S6	4	15	ślad		
Holy Head	63.6	SW6	4	15	0		
Valentia	63.3	WSW6	2	16	0		
Scilly	65.0	cisza	3	18	0		
[illegible]	65.6	SE2	2	15	0		
[illegible]	63.9	NE2	3	14	0		
[illegible]	62.9	WSW10	3	16	0	—	
[illegible]							
Calais	64.3	NE6	3	17	0	—	
Argentan	62.6	E2	3	24	0	25	
Paris	63.9	cisza	0	23	0	24	
Dijon	60.9	E2	2	23	0	26	
Bordeaux	60.3	NE1	2	27	0	30	
Clermont	60.2	cisza	0	24	0	24	
Toulouse	59.2	NNE2	2	27	0	30	
[illegible]	62.9	NE2	1	23	0	24	
Le Hâvre	63.5	NE3	3	18	0	—	
Bruxelles							
Hannover	63.0	NW4	2	22	0	25	
Borkum	66.6	NE2	2	14	0	—	
Hamburg	64.9	NNE4	1	21	0	21	
Swinemünde	63.3	NNE6	1	18	0	20	
Magdeburg	63.2	NNE6	3	22	0	25	
[illegible]	61.4	NNW10	2	20	0	23	
[illegible]	58.1	NNW6	2	21	10	22	
Frankfurt a/M	63.4	NNE2	2	23	0	24	
München	63.0	cisza	2	18	0	20	
Kłajpeda	57.3	ENE12	2	20	0	—	
[illegible]	61.6	NNE4	0	22	0	23	
Zürich	62.5	NE4	0	21	0	24	
Lugano	58.8	S1	0	—	0	27	
[illegible]	64.3	NNW5	1	20	0		
Skagen	65.9	NNW6	1	16	0		
[illegible]	66.8	NW4	2	12	0		
[illegible]	66.7	NNE6	1	13	0		
Hammershus	64.0	NE4	1	17	0		

Stacja	Ciśnienie 700 mm	Wiatr	Zachmurzenie	Temp °C	Opady mm	Temp Max	Temp Min
Stockholm	65.5	NE6	4	21	0	24	
[illegible]sand	67.2	E2	1	15	0	—	
Haparanda	69.1	WSW4	0	18	0	20	
Wisby	65.9	N4	0	15	0	—	
[illegible]sund	65.4	ESE4	3	23	0	29	
[illegible]	65.5	NNE4	2	20	0	23	
[illegible]borg	65.1	N4	0	21	0	21	
[illegible]	68.4	NE6	0	9	0		
[illegible]	67.8	N2	1	15	0		
[illegible]sund	67.3	NW4	0	15	0		
Utsire	67.2	SSW2	4	11	0		
[illegible]							
[illegible]							
[illegible]							
[illegible]							
[illegible]							
[illegible]							
[illegible]	61.4	NE4	deszcz	12	3	14	
[illegible]	62.2	NE10	—"—	12	7	14	
Piotrograd	62.7	NE8	4	12	—		
Moskwa	57.6	E2	1	21	—		
Kijów	53.8	ESE6	4	16	—		
Odessa	52.0	SE8	4	18	—		
Kem	69.5	NE6	2	9	—		
[illegible]	61.6	E14	deszcz	7	2		
[illegible]	61.6	WSW6	3	14	0		
[illegible]	51.5	SSE4	2	16	—		
Wien							
[illegible]							
Innsbruck							
Klagenfurt							
Praha							
Eger (Cheb)							
[illegible]							
[illegible] Dala							
[illegible]							
Bukarest							
[illegible]							
[illegible]							
Madrid							
Coruña							
Palma							
Genova	61.6	SSE4	4	16	1		
Firenze							
Messina	62.5	WNW6	1	21	0		
Roma	61.7	WNW6	1	22	0		
Ancona	61.0	SW1	1	23	0		
Venezia	58.9	WNW1	0	22	0		
[illegible]	61.2	WNW8	1	20	0		
Palermo							
Belgrad	57.4	WNW4	4	15	6	17	
Sarajewo	60.4	cisza	4	12	1	—	
[illegible]							
[illegible]							
[illegible]							
[illegible]							
[illegible]							
[illegible]							
[illegible]							
[illegible]							
[illegible]							

Spostrzeżenia pilotowe.

[illegible]	[illegible]	[illegible]	[illegible]	[illegible]	[illegible]	1000	2500	3000	3500	4000	4500	5000	[illegible]	[illegible]	Uwagi
Warszawa															

NOAA CENTRAL LIBRARY
3 8398 1007 7730 3